


40094

VÝKAZ DOSAVADNÍHO A NOVÉHO STAVU ÚDAJŮ KATASTRU NEMOVITOSTI																
Dosavadní stav				Nový stav												
Označení pozemku parc. číslem	Vyměra parcely		Druh pozemku	Označení pozemku parc. číslem	Vyměra parcely		Druh pozemku	Typ stavby	Zpus. určení vymeř.	Porovnání se stavem evidence právních vztahů						
	ha	m ²	Způsob využití		Způsob využití	Způsob využití	Způsob využití	Způsob využití		Způsob využití	Díl přechází z pozemku označeného v		Číslo listu vlastnictví	Vyměra dílu		Označení dílu
			katastru nemovitosti								dřívější poz. evidenci	ha		m ²		
70/1											70/1		74			
70/4											70/4		10002			
248/2											248/2		74			
248/5											248/5		39			
248/10											248/10		74			
248/11											248/11		74			
248/13											248/13		39			
263/1											263/1		39			
263/7											263/7		10002			
265/5											265/5		74			

Oprávněný dle listiny

Druh věcného břemene dle listiny

Plocha dotčená věcným břemenem na pozemku p. č. 70/1 je 259 m²
 Plocha dotčená věcným břemenem na pozemku p. č. 70/4 je 887 m²
 Plocha dotčená věcným břemenem na pozemku p. č. 248/2 je 2375 m²
 Plocha dotčená věcným břemenem na pozemku p. č. 248/5 je 110 m²
 Plocha dotčená věcným břemenem na pozemku p. č. 248/10 je 163 m²
 Plocha dotčená věcným břemenem na pozemku p. č. 248/11 je 37 m²
 Plocha dotčená věcným břemenem na pozemku p. č. 248/13 je 37 m²
 Plocha dotčená věcným břemenem na pozemku p. č. 263/1 je 683 m²
 Plocha dotčená věcným břemenem na pozemku p. č. 263/7 je 1046 m²
 Plocha dotčená věcným břemenem na pozemku p. č. 265/5 je 113 m²

GEOMETRICKÝ PLÁN pro vymezení rozsahu věcného břemene k části pozemku	Geometrický plán ověřil úředně oprávněný zeměměřický inženýr	Stejnopis ověřil úředně oprávněný zeměměřický inženýr
	Jméno, příjmení <i>Ing. Světlá Vojtěšková</i>	Jméno, příjmení
	Číslo položky seznamu úředně oprávněných zeměměřických inženýrů <i>2162/2002</i>	Číslo položky seznamu úředně oprávněných zeměměřických inženýrů
	Dne <i>14 dubna 2015</i> Číslo <i>9/2015</i>	Dne Číslo
Nal. Žitostmi a přesností odpovídá právním předpisům	Tento stejnopis odpovídá geometrickému plánu v elektronické podobě uloženému v dokumentaci katastrálního úřadu	
Vyhotovitel <i>Severní energetická a.s. Václava Řezáče 315 434 01 Most</i>	Katastrální úřad souhlasí s nčíslováním parcel	
Číslo plánu <i>326-10/2015</i>	Ověření stejnopisu geometrického plánu v listinné podobě KU pro Ústecký kraj KP Most Bc. Alena Fejfárková PGP-219/2015-508 2015 04 15 10 30 27 CEST	
Okres <i>Most</i>		
Obec <i>Malé Březno</i>		
Kat. uzemí 		
Mapový list <i>Most 7-5/33, 8-5/44</i>		
Dosavadním vlastníkem pozemku byla poskytnuta možnost seznámit se v terénu s průběhem navrhovaných nových hranic, které byly označeny predepsaným způsobem		

Seznam souřadnic (S-JTSK)

Číslo bodu	Souřadnice pro zápis do KN		
	Y	X	Kód kv. Poznámka
k.ú. Bylany u Mostu (616532)			
1	794680.91	991730.02	3
2	794691.19	991727.96	3
3	794681.41	991812.69	3
4	794691.69	991808.37	3
5	794693.67	991810.35	3
6	794689.43	991820.65	3
7	794723.37	991820.65	3
8	794724.85	991821.17	3
9	794729.95	991812.05	3
10	794725.13	991810.35	3
11	794749.65	991794.07	3
12	794751.49	991794.85	3
13	794741.78	991818.06	3
14	794740.06	991817.00	3
15	794738.42	991818.91	3
16	794739.97	991820.17	3
17	794859.69	991930.41	3
18	794861.20	991931.35	3
19	794865.69	991922.01	3
20	794866.16	991922.31	3
21	794901.27	991939.08	3
22	794902.97	991939.20	3
23	794904.19	991949.62	3
24	794898.59	991949.22	3
25	794957.40	991932.99	3
26	794959.19	991932.99	3
27	794960.03	991922.69	3
28	794955.82	991922.69	3
29	795063.89	991939.71	3
30	795062.23	991949.87	3
31	794676.34	991718.88	3
32	794677.72	991722.26	3
33	794802.27	991870.63	3
34	794795.94	991878.77	3
35	794685.42	991713.89	3
36	794684.05	991710.54	3
37	794744.26	991812.14	3
38	794742.72	991810.63	3
39	794678.50	991697.00	4
40	794669.88	991703.14	4
41	794882.13	991941.35	7
42	794810.83	991877.57	3
43	794804.48	991885.68	3
44	794907.66	991937.74	7
45	794815.47	991881.33	7
46	794809.08	991889.40	7
47	795021.42	991932.75	7
48	795013.97	991941.97	7
49	794986.77	991927.07	3
50	794998.99	991939.51	3
51	794929.11	991941.83	7
52	794750.65	991796.86	3
53	794750.95	991796.13	3
k.ú. Slatinice u Mostu (616559)			
001010029	794673.05	991683.72	3
001010030	794667.21	991696.63	3

Seznam souřadnic (S-JTSK)

Číslo bodu Souřadnice pro zápis do KN
 Y X Kód kv. Poznámka

k.ú. Slatčnice u Mostu (616559)

001010028 794667.29 989690.55 3

001010049 794661.86 989713.11 4

k.ú. Hořany (645010)

165-2 795829.23 988012.25 3

165-3 795818.91 988018.79 3

1 794666.00 989708.15 3

2 794792.30 989557.15 3

3 794783.70 989551.37 3

4 794880.82 989368.27 3

5 794889.92 989373.09 3

6 794987.42 989189.26 3

7 794978.08 989184.88 3

8 794997.25 989138.32 3

9 795006.77 989142.22 3

10 795084.47 988924.91 3

11 795093.65 988929.65 3

12 795183.68 988787.87 3

13 795174.20 988783.57 3

14 795218.10 988634.63 3

15 795227.98 988637.55 3

16 795272.05 988488.04 3

17 795262.37 988484.44 3

18 795302.91 988394.60 3

19 795311.71 988400.12 3

20 795328.02 988380.64 3

21 795329.25 988379.82 3

22 795324.89 988370.36 3

23 795321.08 988372.88 3

24 795467.90 988329.29 3

25 795470.74 988339.19 3

26 795613.41 988298.22 3

27 795616.67 988296.30 3

28 795609.31 988288.68 3

29 795610.33 988288.08 3

30 795695.10 988204.05 3

31 795702.36 988211.37 3

32 795787.87 988126.61 3

33 795778.89 988121.01 3

34 795779.55 988119.08 3

35 795790.07 988120.12 3

36 795781.26 988053.76 3

37 795782.27 988051.61 3

38 795774.21 988044.51 3

39 795770.66 988052.14 3

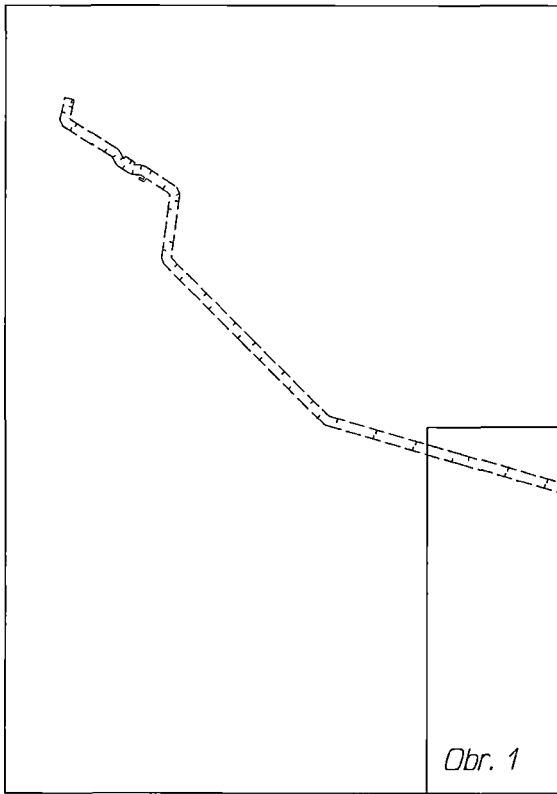
40 795808.04 988023.15 3

41 795812.56 988032.47 3

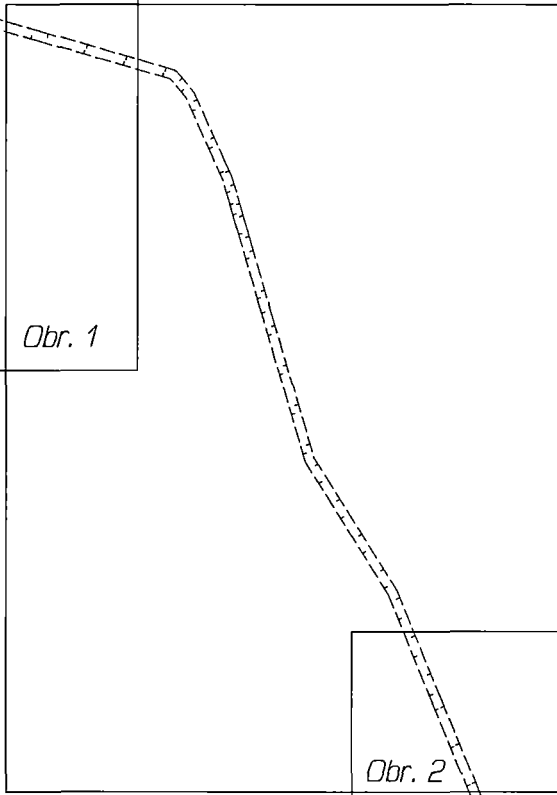
42 795813.56 988032.12 3

43 795811.24 988022.02 3

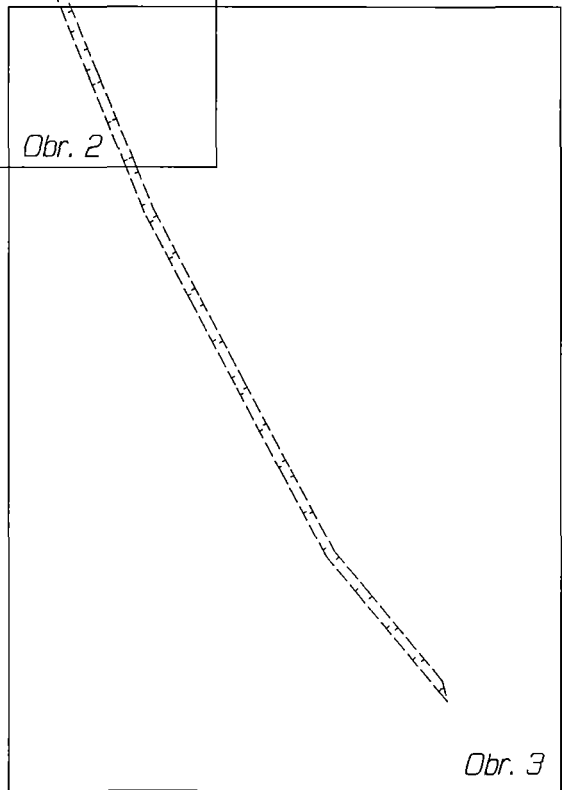
44	795822.25	988031.13	3
45	795825.33	988030.08	3
46	795836.72	988023.09	3
47	795839.26	988020.58	3
48	795843.95	988012.95	3
49	795844.71	988012.18	3
50	795838.21	988004.10	3
51	795835.79	988006.55	3
54	795830.69	988014.56	3
55	795820.27	988020.92	3
56	795888.34	987972.45	3
57	795888.74	987971.48	3
58	795899.50	987972.46	3
59	795896.58	987979.43	3
60	795894.42	987949.20	3
61	795884.36	987951.40	3
62	795808.76	988034.87	3
63	795807.07	988035.94	3
64	795810.04	988036.96	3
65	795809.34	988039.64	3
66	795814.06	988034.72	3
67	795815.04	988036.46	3
68	794839.15	989468.81	3
69	794830.56	989463.03	3
70	794936.78	989284.75	3
71	794927.67	989279.93	3
72	795046.49	989045.02	3
73	795036.97	989041.12	3
74	795258.99	988532.35	4
75	795248.92	988530.06	4
76	795257.14	988538.61	4
77	795247.17	988535.99	4
78	795252.74	988553.57	4
79	795241.67	988554.67	4
80	795256.25	988541.63	4
81	795246.19	988539.32	4
82	795265.80	988509.25	4
83	795256.44	988504.56	4
84	795268.73	988470.35	4
85	795283.82	988461.95	4
86	795262.11	988521.75	4
87	795252.66	988517.39	4
88	795231.29	988626.33	3
89	795219.79	988628.90	3
90	795232.58	988621.94	3
91	795221.16	988624.25	3
92	794748.52	989593.43	3
93	794756.01	989600.54	3



Obr. 1

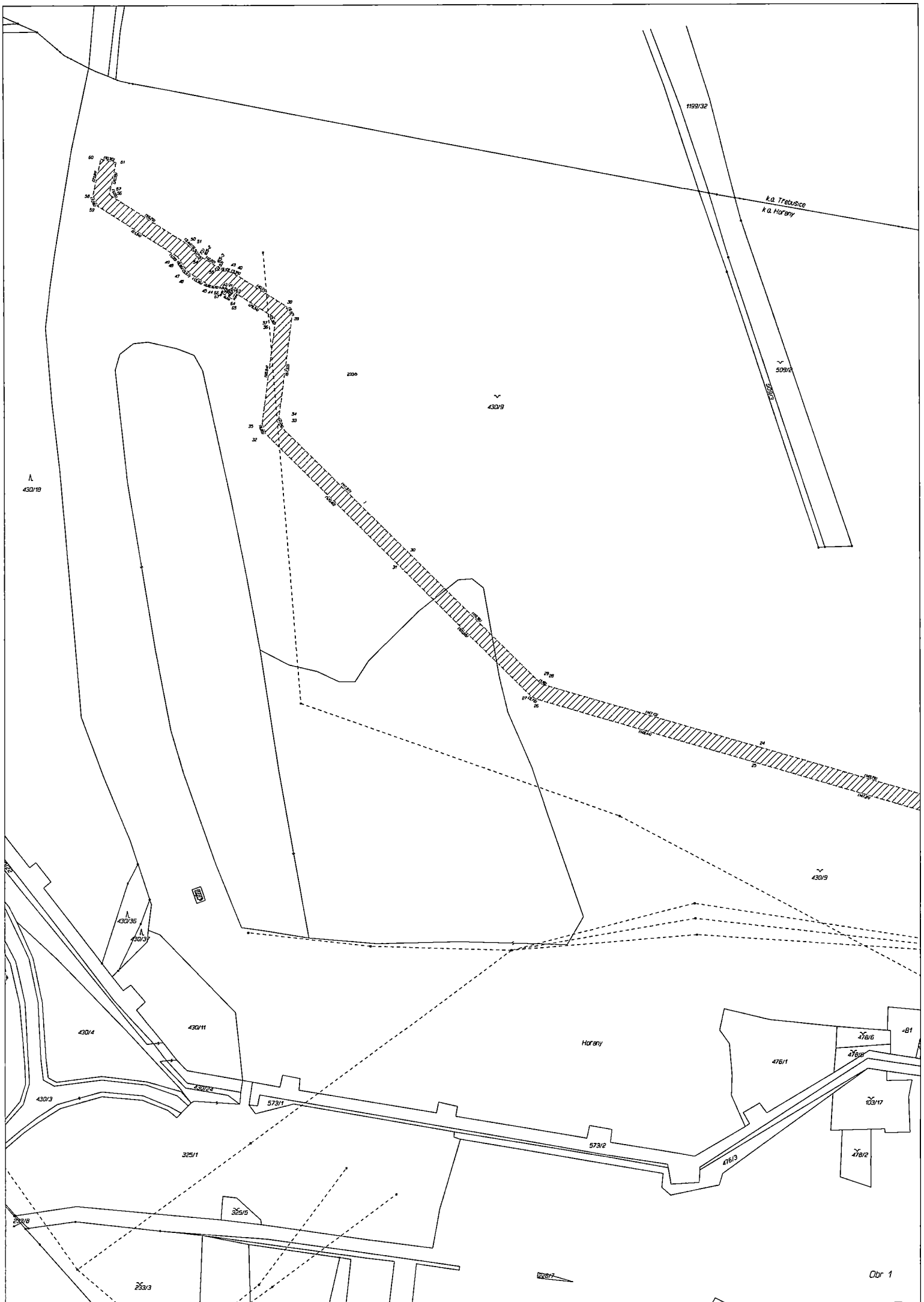


Obr. 2



Obr. 3

Přehledka kladu tisku



k.o. Třebusice
k.o. Horavý

Λ
430/19

430/9

Λ
430/35
Λ
430/37

430/4

430/11

325/1

430/3

230/8

325/3

230/3

573/1

Horavý

573/2

476/1

476/17

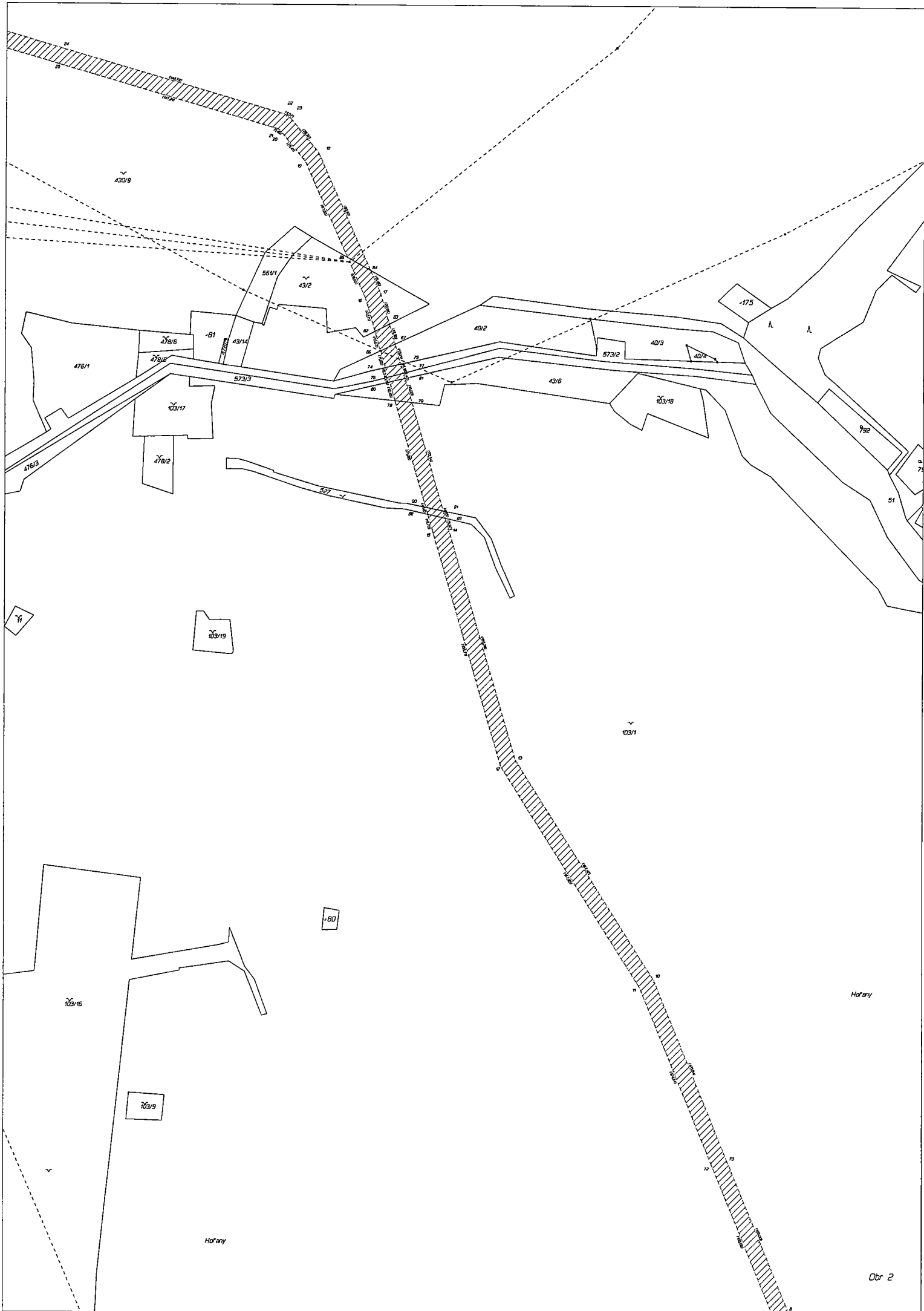
476/2

476/6

476/8

-B1

Obr 1





Díl Smerá