





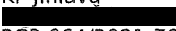

VÝKAZ DOSAVADNÍHO A NOVÉHO STAVU ÚDAJŮ KATASTRU NEMOVITOSTÍ

| Dosavadní stav | | | Nový stav | | | | | | | | | | | | |
|-------------------------------|----------------|----------------|--------------------------------|-------------------------------|----------------|----------------|--------------------------------|------------------------------|----------------------|--|----|-------------------------|-------------|----------------|---------------|
| Označení pozemku parc. číslem | Výměra parcely | | Druh pozemku Způsob využití | Označení pozemku parc. číslem | Výměra parcely | | Druh pozemku Způsob využití | Typ stavby Způsob využití | Zpús. určení výměr | Porovnání se stavem evidence právních vztahů | | | | | |
| | ha | m ² | | | ha | m ² | | | | Díl přechází z pozemku označeného v | | Číslo listu vlastnictví | Výměra dílu | | Označení dílu |
| | | | | | | | | | katastru nemovitostí | dřívější poz. evidenci | | | ha | m ² | |
| 1303 | 48 | 26 | vodní pl. tok přirozený | 1303/1 | 13 | 63 | vodní pl. tok přirozený | | 2 | 1303 | | 221 | 13 | 63 | |
| | | | | 1303/2 | 3 | 20 | | | | 1303 | | | 3 | 20 | |
| | | | | 1303/3 | 31 | 42 | | | | 1303 | | | 31 | 42 | |
| 1310 | 97 | 40 | travní p. | 1310/1 | 6 | 50 | travní p. | | 2 | 1310 | | 10001 | 6 | 50 | |
| | | | | 1310/2 | 7 | 20 | travní p. | | | 7 | 20 | | | | |
| | | | | 1310/3 | 83 | 70 | travní p. | | | 83 | 70 | | | | |
| 1311 | 1 | 56 | 10 | 1311/1 | 12 | 25 | travní p. | | 2 | 1311 | | 332 | 12 | 25 | |
| | | | | 1311/2 | 16 | 80 | travní p. | | | 16 | 80 | | | | |
| | | | | 1311/3 | 1 | 27 | 06 | travní p. | | | 1 | | 27 | 06 | |
| 1314 | 38 | 60 | travní p. | 1314/1 | 2 | 06 | travní p. | | 2 | 1314 | | 74 | 2 | 06 | |
| | | | | 1314/2 | 9 | 44 | travní p. | | | 9 | 44 | | | | |
| | | | | 1314/3 | 27 | 10 | travní p. | | | 27 | 10 | | | | |
| 1315 | 15 | 72 | travní p. | 1315/1 | | 54 | travní p. | | 2 | 1315 | | 332 | | 54 | |
| | | | | 1315/2 | 15 | 18 | travní p. | | | 15 | 18 | | | | |
| 1316 | 72 | 92 | travní p. | 1316/1 | 70 | 32 | travní p. | | 2 | 1316 | | 24 | 70 | 32 | |
| | | | | 1316/2 | 2 | 60 | travní p. | | | 2 | 60 | | | | |
| | 4 | 29 | 00 | | 4 | 29 | 00 | | | | | | | | |

| | | | |
|---|--|---|--|
| GEOMETRICKÝ PLÁN pro rozdělení pozemku | Geometrický plán ověřil úředně oprávněný zeměměřický inženýr Jméno, příjmení: [REDACTED] | Stejnopis ověřil úředně oprávněný zeměměřický inženýr: Jméno, příjmení: [REDACTED] | |
| | Číslo položky seznamu úředně oprávněných zeměměřických inženýrů: 388/1995 Dne: 19.05.2021 Číslo: 2082/2021 | Číslo položky seznamu úředně oprávněných zeměměřických inženýrů: 388/1995 Dne: 26.05.2021 Číslo: 2110/2021 | |
| | Náležitosti a přesnosti odpovídá právním předpisům. | | Tento stejnopis odpovídá geometrickému plánu v elektronické podobě uloženému v dokumentaci katastrálního úřadu. |
| | Vyhotovitel: [REDACTED] Číslo plánu: 463-1477/2020 Okres: Jihlava Obec: Dušejev Kat. území: Dušejev Mapový list: DKM(Pelhřimov 2-3/14,2-3/32) Dosavadním vlastníkům pozemků byla poskytnuta možnost seznámit se v terénu s průběhem navrhovaných nových hranic, které byly označeny předepsaným způsobem. | | Katastrální úřad souhlasí s očíslováním parcel. KÚ pro Vysočinu KP Jihlava [REDACTED] PGP 676/2021-707 2021.05.25 08:30:26 CEST |



*)Pelhřimov 2-3/14, 2-3/32, 2-3/34, 2-3/43

| | | | | |
|---|--|---|--|--|
| GEOMETRICKÝ PLÁN pro rozdělení pozemku | Geometrický plán ověřil úředně oprávněný zeměměřický inženýr | | Stejnopis ověřil úředně oprávněný zeměměřický inženýr: | |
| | Jméno, příjmení:  | | Jméno, příjmení:  | |
| | Číslo položky seznamu úředně oprávněných zeměměřických inženýrů 388/1995 | | Číslo položky seznamu úředně oprávněných zeměměřických inženýrů 388/1995 | |
| | Dne: 18.05.2021 Číslo: 2079/2021 | | Dne: 25.05.2021 Číslo: 2104/2021 | |
| Náležitosti a přesnosti odpovídá právním předpisům. | | Tento stejnopis odpovídá geometrickému plánu v elektronické podobě uloženému v dokumentaci katastrálního úřadu. | | |
| Vyhotovitel:  | Katastrální úřad souhlasí s očíslováním parcel. | | Ověření stejnopisu geometrického plánu v listinné podobě. | |
| Číslo plánu: 261-1477/2020 | KÚ pro Vysočinu KP Jihlava  PGP 664/2021-707 2021.05.24 11:51:08 CEST | |  | |
| Okres: Jihlava | | | | |
| Obec: Miličov | | | | |
| Kat. území: Miličov u Jihlavy | | | | |
| Mapový list: DKM*) | | | | |
| Dosavadním vlastníkům pozemků byla poskytnuta možnost seznámit se v terénu s průběhem navrhovaných nových hranic, které byly označeny předepsaným způsobem: | | | | |

VÝKAZ DOSAVADNÍHO A NOVÉHO STAVU ÚDAJŮ KATASTRU NEMOVITOSTÍ

| Dosavadní stav | | | Nový stav | | | | | | | | | | | |
|-------------------------------|----------------|----------------|--------------------------------|-------------------------------|----------------|----------------|--------------------------------|------------------------------|-----------------------|--|------------------------|-------------------------|----------------|----|
| Označení pozemku parc. číslem | Výměra parcely | | Druh pozemku Způsob využití | Označení pozemku parc. číslem | Výměra parcely | | Druh pozemku Způsob využití | Typ stavby Způsob využití | Zpús. určení výměr | Porovnání se stavem evidence právních vztahů | | | | |
| | ha | m ² | | | ha | m ² | | | | Díl přechází z pozemku označeného v katastru nemovitostí | dřívější poz. evidenci | Číslo listu vlastnictví | Výměra dílu | |
| | | | | | | | | | | | | ha | m ² | |
| 2146 | 84 | 46 | travní p. | 2146/1 | 74 | 94 | travní p. | | 2 | 2146 | 199 | 74 | 94 | |
| | | | | 2146/2 | 9 | 52 | travní p. | | 2 | 2146 | 199 | 9 | 52 | |
| 2160 | 53 | 23 | travní p. | 2160/1 | 47 | 23 | travní p. | | 2 | 2160 | 204 | 47 | 23 | |
| | | | | 2160/2 | 6 | 00 | travní p. | | 2 | 2160 | 204 | 6 | 00 | |
| 2163 | 43 | 31 | vodní pl. tok umělý | 2163/1 | 6 | 58 | vodní pl. tok umělý | | 2 | 2163 | 176 | 6 | 58 | |
| | | | | 2163/2 | 9 | 34 | vodní pl. tok umělý | | 2 | 2163 | 176 | 9 | 34 | |
| | | | | 2163/3 | 8 | 90 | vodní pl. tok umělý | | 2 | 2163 | 176 | 8 | 90 | |
| | | | | 2163/4 | 1 | 66 | vodní pl. tok umělý | | 2 | 2163 | 176 | 1 | 66 | |
| | | | | 2163/5 | 1 | 56 | vodní pl. tok umělý | | 2 | 2163 | 176 | 1 | 56 | |
| | | | | 2163/6 | 4 | 51 | vodní pl. tok umělý | | 2 | 2163 | 176 | 4 | 51 | |
| | | | | 2163/7 | 10 | 77 | vodní pl. tok umělý | | 2 | 2163 | 176 | 10 | 77 | |
| 2165 | 21 | 36 | vodní pl. tok umělý | 2165/1 | 5 | 06 | vodní pl. tok umělý | | 2 | 2165 | 176 | 5 | 06 | |
| | | | | 2165/2 | 4 | 49 | vodní pl. tok umělý | | 2 | 2165 | 176 | 4 | 49 | |
| | | | | 2165/3 | 11 | 82 | vodní pl. tok umělý | | 2 | 2165 | 176 | 11 | 82 | |
| 2171 | 49 | 13 | ostat. pl. jiná plocha | 2171/1 | 38 | 07 | ostat. pl. jiná plocha | | 2 | 2171 | 90 | 38 | 07 | |
| | | | | 2171/2 | 9 | 16 | ostat. pl. jiná plocha | | 2 | 2171 | 90 | 9 | 16 | |
| | | | | 2171/3 | 1 | 38 | ostat. pl. jiná plocha | | 2 | 2171 | 90 | 1 | 38 | |
| | | | | 2171/4 | | 52 | ostat. pl. jiná plocha | | 2 | 2171 | 90 | | 52 | |
| 2173 | 1 | 44 | ostat. pl. jiná plocha | 2173/1 | 1 | 17 | ostat. pl. jiná plocha | | 2 | 2173 | 47 | 1 | 17 | 57 |
| | | | | 2173/2 | | 26 | ostat. pl. jiná plocha | | 2 | 2173 | 47 | | 26 | 50 |
| *1) | 3 | 95 | 56 | | 3 | 95 | 58 | | | | | | | |

*1) Rozdíl 2 m2 vzniklý zaokrouhlením nových výměr (bod 14.7b přílohy vyhlášky č. 357/2013 Sb.)

