

Městský úřad Svitavy

odbor výstavby, T. G. Masaryka 35, Svitavy

tel.: 461 550 211, fax.: 461 532 141, DS: 6jrbphg, e-podatelna: posta@svitavy.cz, www.svitavy.cz

Svitavy, dne 3. dubna 2018

Č.j.: 61946-16/OV-com / 1386-2017

Spisová značka: 1386-2017

Oprávněné úřední osoby: [REDACTED]

Telefon [REDACTED]

E-mail: [REDACTED]

MĚSTSKÝ ÚŘAD SVITAVY
Podpis: [REDACTED]
Dne 19. 11. 2018
Právní moc: 11. 12. 2018

Žadatel:

Ředitelství silnic a dálnic ČR, Na Pankráci 546/56, Nusle, 140 00 Praha

VEŘEJNÁ VYHLÁŠKA ÚZEMNÍ ROZHODNUTÍ

Dne 12.12.2016 podala společnost PRAGOPROJEKT, a.s., Středisko inženýrských činností, K Ryšánce 1668/16, 147 00 Praha 47, zastupující na základě plné moci ze dne 9.1.2015 stavebníka Ředitelství silnic a dálnic ČR, Na Pankráci 546/56, Nusle, 140 00 Praha 4, žádost o vydání územního rozhodnutí o umístění stavby: **Dálnice "D 35 Janov - Opatovec"**.

Výše uvedeným dnem bylo zahájeno územní řízení.

Výrok č. 1

Odbor výstavby Městského úřadu Svitavy, jako stavební úřad příslušný dle ustanovení § 13 odst. 1 písm. c) zákona č. 183/2006 Sb., o územním plánování a stavebním řádu, v platném znění (stavební zákon), posoudil žádost podle §§ 76 až 91 stavebního zákona a na základě tohoto posouzení a provedeného řízení vydává podle § 79 odst. 1, § 92 odst. 1 stavebního zákona, § 67 zákona č. 500/2004 Sb., správní řád, v platném znění a podle § 9 vyhlášky č. 503/2006 Sb., o podrobnější úpravě územního rozhodování, územního opatření a stavebního řádu, v platném znění

ú z e m n í r o z h o d n u t í o u m í s t ě n í s t a v b y :


Dálnice "D 35 Janov - Opatovec"

KRAJSKÝ ÚŘAD
PARDUBICKÉHO KRAJE

Vypravěno

25 -05- 2021

Přílohy:



KUPAX00X0912

**Krajský úřad
Pardubického kraje**

OŽPZ - oddělení zemědělství a lesního hospodářství



Váš dopis zn.:

Ze dne:

Číslo jednací: KrÚ 39944/2021

Spisová značka: SpKrÚ 8299/2021 OŽPZ OZE

Opr. úřed. osoba:

Telefon:

E-mail:

Mobil:

Datum: 18.05.2021

rozhodnutí nabylo právní moci
ze dne 19.6.2021

Rozdělovník

ROZHODNUTÍ

Krajský úřad Pardubického kraje v přenesené působnosti podle § 29 odst. 1 a § 67 odst. 1 písm. g) zákona č. 129/2000 Sb. o krajích (krajské zřízení), ve znění pozdějších předpisů, jako příslušný správní orgán podle § 10 a § 11 odst. 1 písm. b) zákona č. 500/2004 Sb., správní řád, ve znění pozdějších předpisů (dále jen správní řád) a jako orgán státní správy lesů podle § 47 odst. 1 písm. b) a § 48a odst. 1 písm. b) zákona č. 289/1995 Sb., o lesích a o změně a doplnění některých zákonů, ve znění pozdějších předpisů (dále jen lesní zákon) ve správním řízení o žádosti ve věci odnětí lesních pozemků plnění funkcí lesa nebo omezení jejich využívání pro plnění funkcí lesa o výměře 1 ha a více a o výši poplatků za odnětí, rozhodl v prvním stupni takto:

- I. Podle § 13 odst. 1 lesního zákona

povoluje

výjimku ze zákazu účelného obhospodařování pozemků určených k plnění funkcí lesa podle lesního zákona k **trvalému** odnětí pozemků

Katastrální území	Parc. číslo	Odnětí (ha)
Janov u Litomyšle	5401	0,0701
Janov u Litomyšle	5563	0,1503
Čistá u Litomyšle	6791	0,0847
Čistá u Litomyšle	3603	0,0008
Čistá u Litomyšle	6613	0,0012
Mikuleč	3291	1,7147
Mikuleč	3303	1,3258
Mikuleč	3306	1,8138

a k **dočasnému** odnětí pozemků na dobu 1 roku od nabytí právní moci tohoto rozhodnutí

Katastrální území	Parc. číslo	Odnětí (ha)
Janov u Litomyšle	5401	0,0046
Janov u Litomyšle	5430	0,0056
Čistá u Litomyšle	6791	0,0272
Mikuleč	3303	0,1191

pro záměr „D35 Janov - Opatovec“.

II. Podle § 16 odst. 2 písm. f) lesního zákona **stanovuje** podmínky z vyjádření příslušných orgánů státní správy a podmínky nutné v zájmu ochrany pozemků určených k plnění funkcí lesa, lesních porostů nebo zařízení pro hospodaření v lese následovně:

- odnětí nebo omezení bude před započítáním v terénu zřetelně vyznačeno
- zábor nesmí přesahovat rozsah pozemků určených k plnění funkcí lesa
- s odlesněním nelze započít dřívě, než je uvedeno v § 16 odst. 3 lesního zákona, tj. dřívě než nabude právní moci stavební povolení nebo jiné rozhodnutí podle zvláštních právních předpisů, které je k realizaci záměru potřebné
- po uplynutí doby platnosti tohoto rozhodnutí se dočasně odňaté pozemky vrátí plnění funkcí lesa
- ukončení rekultivace bude oznámeno orgánu státní správy lesů
- budou dodržovány hlavní zásady pro využití pozemků určených k plnění funkcí lesa k jiným účelům tak, jak jsou uvedeny ve výčtu ustanovení § 13 odst. 2 lesního zákona.

III. Podle § 16 odst. 2 písm. c) lesního zákona u dočasně odňatých pozemků **schvaluje** plán rekultivace, zpracovaný subjektem EKOLES-PROJEKT, s.r.o. se sídlem v Jablonci nad Nisou, v jeho části technické a biologické podle uvedeného časového i prostorového postupu.

IV. Poplatek za odnětí pozemků určených k plnění funkcí lesa se podle § 17 odst. 1 lesního zákona **stanovuje**

- za trvalé odnětí ve výši **1.375.461,40 Kč**
- za dočasné odnětí v roční výši **834,11 Kč**.

Žadatel, kterým je Ředitelství silnic a dálnic ČR, státní příspěvková organizace, IČO: 65993390, Na Pankráci 546/56, 145 05 Praha 4, je povinen poplatek uhradit

- za trvalé odnětí jednorázově do 30 dnů ode dne nabytí právní moci tohoto rozhodnutí na účet číslo **8766-7724511/0710**
- za dočasné odnětí každoročně vždy do konce kalendářního roku, v němž odnětí trvá na účet číslo **8758-7724511/0710**.

V. Podle § 16 odst. 5 lesního zákona zaniká platnost tohoto rozhodnutí:

- a) uplynutím stanovené lhůty
- b) nebude-li do dvou let započato s využíváním pozemků k účelu, pro který bylo vydáno.

Účastníci řízení (§ 27 odst. 1 správního řádu):

- Ředitelství silnic a dálnic ČR, státní příspěvková organizace, IČO: 65993390, Na Pankráci 546/56, 145 05 Praha 4, zastoupená subjektem SUDOP PRAHA, a.s, IČO: 25793349, Olšanská 2643/1a, 130 80 Praha 3 - Žižkov, v zastoupení společnosti PRAGOPROJEKT, a.s., IČO: 45272387, K Ryšánce 1668/16, 147 54 Praha 4
- Lesy České republiky, s.p., IČO: 42196451, Přemyslova 1106/19, Nový Hradec Králové, 500 08 Hradec Králové
- Obec Janov, IČO: 00276731, Janov 216, 569 55 Janov
- Zemědělské družstvo Dolní Újezd, IČO: 00129488, Dolní Újezd 471, 569 61 Dolní Újezd u Litomyšle.

Odůvodnění

Podáním ze dne 27. 1. 2021 byl orgán státní správy lesů Krajského úřadu Pardubického kraje požádán subjektem PRAGOPROJEKT, a.s., IČO: 45272387, K Ryšánce 1668/16, 147 54 Praha 4, zastupující SUDOP PRAHA, a.s, IČO: 25793349, Olšanská 2643/1a, 130 80 Praha 3 - Žižkov a Ředitelství silnic a dálnic ČR, státní příspěvková organizace, IČO: 65993390, Na Pankráci 546/56, 145 05 Praha 4, o vydání rozhodnutí, které by povolilo trvalé odnětí lesních pozemků parc. č. 5401 v k.ú. Janov u Litomyšle v rozsahu 701 m², parc. č. 5563 v k.ú. Janov u Litomyšle v rozsahu 1 503

m², parc. č. 6791 v k.ú. Čistá u Litomyšle v rozsahu 847 m², parc. č. 3603 v k.ú. Čistá u Litomyšle v rozsahu 8 m², parc. č. 6613 v k.ú. Čistá u Litomyšle v rozsahu 12 m², parc. č. 3291 v k.ú. Mikuleč v rozsahu 17 147 m², parc. č. 3303 v k.ú. Mikuleč v rozsahu 13 258 m² a parc. č. 3306 v k.ú. Mikuleč v rozsahu 18 138 m² a dočasné odnětí lesních pozemků parc. č. 5401 v k.ú. Janov u Litomyšle v rozsahu 46 m², parc. č. 5430 v k.ú. Janov u Litomyšle v rozsahu 56 m², parc. č. 6791 v k.ú. Čistá u Litomyšle v rozsahu 272 m² a parc. č. 3303 v k.ú. Mikuleč v rozsahu 1 191 m² z plnění funkcí lesa na období 1 roku z důvodu výstavby dálnice D35 Janov - Opatovec.

K žádosti byly přiloženy podklady stanovené v § 1 vyhlášky č. 77/1996 Sb., o náležitostech žádosti o odnětí nebo omezení a podrobnostech o ochraně pozemků určených k plnění funkcí lesa, kterými jsou zdůvodnění žádosti, údaje lesního hospodářského plánu nebo osnovy, územní rozhodnutí nebo stanovisko dotčených orgánů, výpis z katastru nemovitostí, snímek katastrální mapy nebo geometrický plán a vyjádření odborného lesního hospodáře.

Podle § 13 odst. 1 lesního zákona o výjimce ze zákazu využití pozemků určených z plnění funkcí lesa může rozhodnout orgán státní správy lesů na základě žádosti vlastníka lesního pozemku nebo ve veřejném zájmu.

Vlastnictví k předmětným pozemkům bylo dokladováno prostřednictvím náhledu do katastru nemovitostí. Vlastnické právo k pozemkům parc. č. 5563 v katastrálním území Janov u Litomyšle, parc. č. 6791 v katastrálním území Čistá u Litomyšle, parc. č. 3291, 3303 a 3306 v katastrálním území Mikuleč má Česká republika s právem hospodařit s majetkem státu pro Lesy České republiky, s.p., Přemyslova 1106/19, Nový Hradec Králové, 50008 Hradec Králové. Vlastnické právo k pozemkům parc. č. 5401 a 5430 v katastrálním území Janov u Litomyšle má Obec Janov, č.p. 216, 56955 Janov. Vlastnické právo k pozemkům parc. č. 3603 a 6613 v katastrálním území Mikuleč má ZD Dolní Újezd, č.p. 471, 56961 Dolní Újezd.

K žádosti bylo přiloženo územní rozhodnutí odboru výstavby Městského úřadu Svitavy čj. 61946-16/OV-com/1386-2017 ze dne 3. 4. 2018, časově omezené na dobu 5 let od nabytí právní moci (výrok II.), které ve výroku I. umísťuje stavbu „D 35 Janov - Opatovec“ na výčet uvedených pozemků a stanovuje podmínky realizace. Toto rozhodnutí nabylo právní moci dne 19. 11. 2018.

V dané situaci se nejedná o případy, kdy na pozemcích určených k plnění funkcí lesa lze bez odnětí umístit zařízení či stavby vyjmenované v § 15 odst. 3 písm. a) a b) lesního zákona.

O odnětí nebo omezení z plnění funkcí lesa rozhoduje ten orgán státní správy lesů, v jehož územním obvodu se dotčené pozemky nebo jejich převážná část nacházejí (§ 16 odst. 1 lesního zákona). O odnětí lesních pozemků plnění funkcí lesa nebo omezení jejich využívání o výměře 1 ha a více a o výši poplatků za odnětí rozhoduje krajský úřad. Protože výměra odnímaných lesních pozemků v katastrálním území Janov u Litomyšle, Čistá u Litomyšle a Mikuleč přesahuje jeden hektar (celková plocha záboru činí 5,3179 ha), je příslušným k rozhodování orgán státní správy lesů Krajského úřadu Pardubického kraje.

Při vymezení okruhu účastníků tohoto řízení byly označeny osoby, jimž má rozhodnutí založit, změnit nebo zrušit právo anebo povinnost či prohlásit, že právo nebo povinnost mají anebo nemají (§ 27 odst. 1 správního řádu).

Zahájení řízení bylo účastníkům řízení oznámeno podle § 47 odst. 1 správního řádu přípisem čj. KrÚ 16402/2021 ze dne 22. 2. 2021. Za účelem zjištění stavu věci při projednávání žádosti o odnětí pozemků z pozemků určených k plnění funkcí lesa podle § 13 odst. 1 lesního zákona provedl správní orgán důkaz ohledáním místa podle § 54 odst. 1 správního řádu, který byl zahájen dne 6. 5. 2021 od 9:30 hodin na pozemku parc. č. 5401 v katastrálním území Janov u Litomyšle a pokračoval na pozemcích parc. č. 5563 v k.ú. Janov u Litomyšle, parc. č. 6791, parc. č. 3603 a parc. č. 6613 v k.ú. Čistá u Litomyšle a parc. č. 3291, parc. č. 3303 a parc. č. 3306 v k.ú. Mikuleč.

Z provedeního dokazování byl sepsán protokol čj. KrÚ 32816/2021, do kterého správní orgán zaznamenal, že začátek zájmového úseku dálnice D35, 3508 Janov-Opatovec je situován do km 62,750 a navazuje zde na stavbu D35 Litomyšl-Janov. Levostranným obloukem kříží stávající silnici I/35 a přechází do souběhu s ní, vede kolem osady Gajer, kterou obchází po jejím jižním okraji. Dále pokračuje souběžně se silnicí I/35 severně nad obcí Mikuleč, v lesní oblasti „Spálený les“ překračuje Mikulečský potok a následně po jižním okraji obchází osadu Nový Valdek. V poslední části trasa směřuje východním směrem a prochází mezi obcemi Opatovec a Svitavy, kde se napojuje na úsek D35 Opatovec-Staré Město. Trasa dálnice je navržena mimo zastavěná území,

přičemž se převážně jedná o zemědělsky obhospodařované pozemky, které jsou z velké části meliorovány. V několika místech dochází ke křížení s vodotečemi ve správě Povodí Labe. Trasa dálnice D35 kříží u Opatovce železniční trať Brno - Česká Třebová, která je součástí I. tranzitního koridoru mezi Děčínem a Břeclaví. Z tohoto důvodu dojde v rámci stavby k vybudování jedné mimoúrovňové křižovatky MÚK Opatovec v km 74,120, železničního mostu na trati v žkm. 233,0. Nadto budou vystavěny přeložky silnic I. až III. třídy, dálničních a železničních mostů, nové odvodnění dálnice vč. meliorací, upraveny sdělovací kabely, kabely silnoproudu i slaboproudu, vodovody, plynovody, oplocení a protihluková opatření. Území stavby je mírně zvlněné, v místě záměru se nadmořská výška terénu pohybuje v rozmezí mezi 440 až 516 m n. m. Na stavbu dálnice D35 Janov-Opatovec bylo vydáno rozhodnutí o umístění stavby odborem výstavby Městského úřadu Svitavy čj. 61946-16/OV-com/1386-2017 s nabytím právní moci dne 19. 11. 2018.

Stavba zasahuje do pozemků určených k plnění funkcí lesa, nacházejících se v katastrálním území obcí Čistá u Litomyšle, Janov u Litomyšle a Mikuleč. Trasa zasahuje do okrajů rozsáhlých lesních celků a do remízků podél stávajících komunikací či cest. Zásah je omezen na nezbytné minimum pouze pro účel stavby. Výstavbou dálnice se zasahuje jen do okrajů porostů, přičemž nebude narušena celková stabilita lesa.

Rekultivací ploch dočasného záboru dojde k urovnání terénu, rozprostření ornice v tloušťce sejmuté lesní hrabanky a založení travního porostu pro zabránění šíření plevelu. Nově vzniklý okraj lesa v km 69,0-71,0 v k.ú. Mikuleč bude dosázen (zahuštěn) tak, aby lépe odolával nepříznivým emisím i klimatickým vlivům. Plochy s kulturou „ostatní“ budou vyčištěny a urovnány a na nezpevněných plochách bude založen travní porost.

Správní orgán při zahájení řízení umožnil účastníkům řízení činit úkony podle § 36, 37 a 38 správního řádu. V souladu s § 36 odst. 3 správního řádu bylo účastníkům umožněno vyjádřit se k podkladům pro rozhodnutí, po celou dobu řízení navrhopvat důkazy a podávat návrhy (§ 36 odst. 1 správního řádu). Správní orgán dal možnost vyjádřit v řízení své stanovisko nebo požadovat poskytnutí informací (§ 36 odst. 2 správního řádu), umožnil odstranit nedostatky podání a nahlížet do spisu podle § 38 správního řádu. Do vydání rozhodnutí nebyly úkony účastníků uplatněny.

Podklady pro vydání rozhodnutí:

- žádost o odnětí pozemků z PUPFL se zdůvodněním
- údaje o dotčených pozemcích podle katastru nemovitostí
- snímek katastrální mapy
- údaje lesního hospodářského plánu/osnovy
- návrh plánu rekultivace
- územní rozhodnutí Městského úřadu Svitavy čj. 61946-16/OV-com/1386-2017
- vyjádření odborného lesního hospodáře
- protokol z ohledání místa.

Lhůta pro uskutečnění záměru k dočasnému odnětí pozemků byla volena s ohledem na žadatelem navrhovanou délku realizace, kdy odnětím pozemků bude umožněno jejich odlišné využití po uvedené době. V době odnětí pozemky přestávají plnit funkce lesa (§ 2 písm. b/ lesního zákona). U odnětí nebo omezení maximální doba záboru nevyplývá z lesního zákona a její délka je ponechána na úvaze orgánu státní správy lesů. Po uplynutí této lhůty bude pozemek vrácen k plnění všech funkcí lesů.

Vyjádření vlastníků lesních pozemků, stanovené v § 1 písm. j) vyhlášky č. 77/1996 Sb., nebylo k žádosti přiloženo s ohledem na ustanovení § 2h odst. 3 zákona č. 403/2020 Sb., kterým se mění zákon č. 416/2009 Sb., o urychlení výstavby dopravní, vodní a energetické infrastruktury a infrastruktury elektronických komunikací, ve znění pozdějších předpisů, a další související zákony tím, že „K podání žádosti o odnětí nebo o omezení pozemků určených k plnění funkcí lesa podle lesního zákona pro účely stavby dopravní, vodní nebo energetické infrastruktury, pro kterou je stanoven účel vyvlastnění zákonem, se vyjádření vlastníka a nájemce nebo pachtýře dotčených pozemků určených k plnění funkcí lesa nevyžaduje.“ Smyslem citovaného právního předpisu je bezesporu urychlit přípravu, umístřování a povolování povahou liniových staveb. Proto v případě, kdy stavebník může práva k pozemku vyvlastnit, byl by nucen zajišťovat vyjádření jednotlivých vlastníků a zajišťovat písemné vyjádření stovek až tisíců vlastníků pozemků, což by vedlo k zásadním časovým zdržením při jejich realizaci.

Před podáním žádosti na odnětí nebo omezení je třeba dodržet hlavní zásady při využití těchto pozemků k jiným účelům, stanovené v § 13 odst. 2 lesního zákona. Je nařízeno přednostně použít pozemky méně významné z hlediska plnění funkcí lesa, dodržovat dělení lesa ve prospěch zabezpečení jeho ochrany (ohrožení větrem, vodní erozí atp.), nenarušovat zařízení sloužící lesnímu hospodářství a dbát na stabilitu lesních porostů i porostů sousedních. Tyto zákonné zásady posoudil příslušný orgán státní správy lesů ve správním řízení při výkladu právních předpisů.

V tomto případě není navrhovaný záměr ve výčtu taxativních případů, při kterých se poplatek nepředepisuje (§ 17 odst. 2 lesního zákona). Žadatel, kterému bylo povoleno odnětí, je povinen zaplatit poplatek jako náhradu újmy v souvislosti s odnětím lesních pozemků.

Způsob výpočtu poplatku za odnětí pozemků určených k plnění funkcí lesa upravuje příloha k lesnímu zákonu. Poplatek za trvalé odnětí lesních pozemků v Kč za hektar (část II. přílohy) se vypočítá podle vzorce $OLP = PP * CD * f / 0,02$. V tomto vzorci znamená označení PP průměrnou roční potenciální produkci lesů (dosahuje neměnné výše $6,3 \text{ m}^3 \text{ ha}^{-1}$), CD je průměrná cena dřeva na odvozním místě - pro rok 2021 byla Ministerstvem zemědělství vyhlášena ve výši 423 Kč/m^3 (vztaženo ke dni vydání rozhodnutí) a veličina f ve vzorci představuje faktor ekologické váhy lesa, který v tabulce hodnot ekologické váhy lesa je uspořádán podle určité kategorie a subkategorie lesa, vše jako podíl použité kapitálové hodnoty ročního odvodu úrokové míry 2%.

Za dočasné odnětí pozemků se roční poplatek v Kč za hektar (část I. přílohy) vypočítá podle vzorce $OLP = PP * CD * f$. V tomto vzorci znamená označení PP průměrnou roční potenciální produkci lesů, CD je průměrná cena dřeva na odvozním místě a veličina f představuje faktor ekologické váhy lesa.

Na předmětných pozemcích byly identifikovány porostní skupiny jednotek prostorového rozdělení lesa označené jako 980B_{8b} (p.p.č. 5563 v k.ú. Janov u Litomyšle), 107B₆ (p.p.č. 6791 v k.ú. Čistá u Litomyšle), 156A₄ a 156B₄ (p.p.č. 3291 v k.ú. Mikuleč), 976A_{1/0}, 976A₂, 976A₃, 976A₄, 976A_{5b} a 976A₁₂ (p.p.č. 3303 v k.ú. Mikuleč), 975B₈ (p.p.č. 3306 v k.ú. Mikuleč), 107B_{d6} (p.p.č. 3603 a 6613 v k.ú. Čistá u Litomyšle) a nezařizené pozemky (p.p.č. 5401 a 5430 v k.ú. Janov u Litomyšle). V daném případě se část předmětných pozemků nachází v lese hospodářském (f = 1,4) a část v lese zvláštního určení subkategorie 32e (f = 1,5). Současně všechny lesní pozemky náleží do chráněné oblasti přirozené akumulace vod CHOPAV (f = 2,0). Z údajů lesního hospodářského plánu nebo osnovy byl pro výpočet použit faktor ekologické váhy lesa s nejvyšší hodnotou, tedy s hodnotou 2,0.

Výpočet poplatku za odnětí:

Parc. č.	Katastrální území	JPRL	PP	CD	f	Úrok. míra	Dočasné od. (ha)	Trvalé od. (ha)	Poplatek za odnětí (Kč)		
									dočasné	trvalé	
5401	Janov u Litomyšle	nezařizené	6,3	423	2,0	0,02	0,0046	0,0701	24,52	18 680,95	
5430	Janov u Litomyšle	nezařizené	6,3	423	2,0		0,0056		29,84		
5563	Janov u Litomyšle	980B _{8b}	6,3	423	2,0	0,02		0,1503		40 053,45	
6791	Čistá u Litomyšle	107B ₆	6,3	423	2,0	0,02	0,0272	0,0847	144,97	22 571,70	
3603	Čistá u Litomyšle	107B _{d6}	6,3	423	2,0	0,02		0,0008		213,19	
6613	Čistá u Litomyšle	107B _{d6}	6,3	423	2,0	0,02		0,0012		319,79	
3291	Mikuleč	156A ₄ , B ₄	6,3	423	2,0	0,02		1,7147		456 950,40	
3303	Mikuleč	976A _{1/0,5b,12,23}	6,3	423	2,0	0,02	0,1191	1,3258	634,78	353 312,44	
3306	Mikuleč	975B ₈	6,3	423	2,0	0,02		1,8138		483 359,56	
								0,1565	5,1614	834,11	1 375 461,40

Po dosazení všech hodnot do vzorce byl poplatek OLP za dočasně odnímanou plochu lesních pozemků vypočítán a stanoven v celkové roční výši 834,11 Kč a za trvale odnímanou plochu v celkové výši 1.375.461,40 Kč.

Podle § 17 odst. 4 lesního zákona připadá z poplatku 40% obci, v jejímž katastrálním území došlo k odnětí, a 60% Státnímu fondu životního prostředí. Poplatek v příjmu obce může být použit pouze pro zlepšení životního prostředí v obci nebo pro zachování lesa.

Poplatek za dočasné odnětí se platí každoročně podle sazby stanovené pro první poplatek, vždy nejpozději do konce kalendářního roku, v němž odnětí trvá. V případě, že se odnětí uskuteční nebo bude ukončeno v průběhu kalendářního roku, stanoví se poplatek ve výši jedné dvanáctiny roční částky poplatku za každý i započatý měsíc (§ 18 odst. 1 lesního zákona).

Orgán státní správy lesů zašle stejnopis pravomocného rozhodnutí celnímu úřadu do 15 dnů od nabytí právní moci rozhodnutí. Příslušný finanční úřad podle § 17 odst. 4 lesního zákona převede finanční prostředky z poplatku jejich příjemcům.

Uložené podmínky z vyjádření příslušných orgánů státní správy nebo podmínky nutné na ochranu lesních pozemků a porostů (§ 16 odst. 2 písm. f), převzaté z jednotlivých rozhodnutí orgánů státní správy lesů, zůstaly zachovány.

Způsob a termín opětovného vrácení dočasně odňatých pozemků k plnění funkcí lesa po ukončení jejich použití pro jiné účely je zabezpečen schválením návrhu plánu rekultivace. Návrh, zpracovaný subjektem EKOLES-PROJEKT, s.r.o., se sídlem v Jablonci nad Nisou, předpokládá na dočasné odňaté lesní půdě o výměře 1 565 m² po ukončení stavby opětovné zalesnění. Lokalita se nachází v PLO 31 Českomoravské meziohoří na lesních půdních typech 4S, 4K, 5P, 5O, 5I a 4I. Proto bude zalesnění provedeno smrkem ztepilým (60%) a dubem letním, bukem lesním nebo javorem klenem (40%). Sazenice těchto dřevin budou vysazovány do jamek 35x35x35 cm, a to při normě výsadby SM 4 000 ks/ha a DB, BK a KL 8 000 ks/ha. Předpokládá se 50% nezdaru zalesnění, proto následné vylepšení bude prováděno stejnými sazenicemi. Doba zajištění kultur je 5 let. Po tuto dobu budou kultury chráněny proti buření ožínáním a proti okusu zvěří nátěrem repelentními přípravky.

Lesní zákona v ustanovení § 16 odst. 5 pod písmeny a) a b) taxativně vymezuje, kdy rozhodnutí o odnětí nebo omezení zaniká a pozemky se vrací plnění funkcí lesů.



Podle § 17 odst. 5 lesního zákona musí žadatel vlastníku nahradit újmu vzniklou v souvislosti s odnětím lesního pozemku. Výše škody se vypočítá podle vyhlášky č. 55/1999 Sb., o způsobu výpočtu výše újmy nebo škody způsobené na lesích a lze ji přiznat rozhodnutím podle § 11 odst. 3 lesního zákona. Protože je v tomto případě žadatel totožný s vlastníkem lesa, nebyla škoda nebo újma na lese vyčíslena.

Orgán státní správy lesů Krajského úřadu Pardubického kraje v průběhu správního řízení neshledal důvody bránící vydání tohoto rozhodnutí. Byla posouzena žádost o dočasné odnětí předmětných pozemků včetně všech doložených podkladů a vzhledem k uvedeným skutečnostem souhlasí se změnou tak, jak zní výroková část tohoto rozhodnutí.


Poučení

Proti rozhodnutí může účastník řízení podat odvolání podle ustanovení § 81 odst. 1 správního řádu. V odvolání se ve smyslu § 82 odst. 2 správního řádu uvede, v jakém rozsahu rozhodnutí napadá a v čem je spatřován rozpor s právními předpisy nebo nesprávnost rozhodnutí nebo řízení, jež mu předcházelo. Odvolací lhůta podle § 83 odst. 1 správního řádu činí 15 dnů ode dne oznámení rozhodnutí. Odvolání proti rozhodnutí možno učinit u správního orgánu, který napadené rozhodnutí vydal. Odvolání proti rozhodnutí se podává ve dvojím vyhotovení. Nepodá-li účastník potřebný počet stejnopisů, vyhotoví je na jeho náklady správní orgán.

Včas podané a přípustné odvolání má v souladu s ust. § 85 odst. 1 správního řádu odkladný účinek.



vedoucí odboru



Rozdělovník

PRAGOPROJEKT, a.s., K Ryšánce 1668/16, 147 54 Praha 4

Lesy České republiky, s.p., Přemyslova 1106/19, Nový Hradec Králové, 500 08 Hradec Králové

Obec Janov, Janov 216, 569 55 Janov

Zemědělské družstvo Dolní Újezd, Dolní Újezd 471, 569 61 Dolní Újezd u Litomyšle

Na vědomí:

Celní úřad pro Pardubický kraj, Palackého 2659, 530 02 Pardubice (po nabytí právní moci)

Státní fond životního prostředí ČR, Olbrachtova 2006/9, 140 00 Praha 4

Ústav pro hospodářskou úpravu lesů Brandýs nad Labem, Pobočka Hradec Králové, Veverkova 1335, 500 02 Hradec Králové