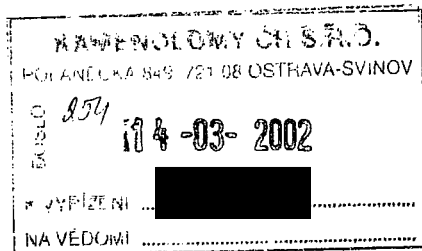




OBVODNÍ BÁŇSKÝ ÚŘAD V PLZNI

HŘÍMALÉHO 11, 301 00 PLZEŇ



Kamenolomy ČR s.r.o.
Polanecká 849
721 08 Ostrava - Svinov

Váš dopis značky / ze dne
15.1.2002

Naše značka
344/02/460.1/10/Mcr

Vyřizuje / linka

- V Plzni
12.3.2002

Věc :

Potvrzení o změně v evidenci dobývacího prostoru Těchobuz

Obvodní báňský úřad v Plzni, na základě žádosti organizace Kamenolomy ČR s.r.o. se sídlem Ostrava – Svinov, Polanecká č.p. 849, PSČ 721 08, IČO 49452011 ze dne 15.1.2002 doložené „Usnesením Krajského soudu v Brně“ z 12.12.2001 o změně obchodního jména a sídla společnosti GOS – Granit Ořechov s.r.o. se sídlem Ořechov, č.p. 77, PSČ 594 52 což bylo vymazáno a nově zapsána obchodní firma Kamenolomy ČR s.r.o., se sídlem Ostrava – Svinov, Polanecká č.p. 849, PSČ 721 08 (dále jen Usnesení) a dále doložené „Oprávněním k hornické činnosti a k činnosti prováděné hornickým způsobem“ vydaným OBÚ Brno pod č.j. 08-0435/2002-415.2, poř. č. 1099 (dále jen Oprávnění), provedl změnu v evidenci dobývacích prostorů. Při provedení této změny zdejší úřad konstatoval, že u organizace nedošlo k změně její právní subjektivity, ale bylo dle výše citovaného Usnesení změněno pouze její obchodní jméno a sídlo. Nové skutečnosti respektuje i nové Oprávnění organizace vydané OBÚ v Brně.

Ve smyslu provedené změny v evidenci dobývacích prostorů Obvodní báňský úřad v Plzni vydává:

„Potvrzení o změně v evidenci dobývacího prostoru Těchobuz“

Dobývací prostor Těchobuz, díl 7 folio 0715 je na zdejším úřadě evidován na organizaci:

Kamenolomy ČR s.r.o.

Se sídlem Ostrava – Svinov, Polanecká č.p. 849, PSČ 721 08

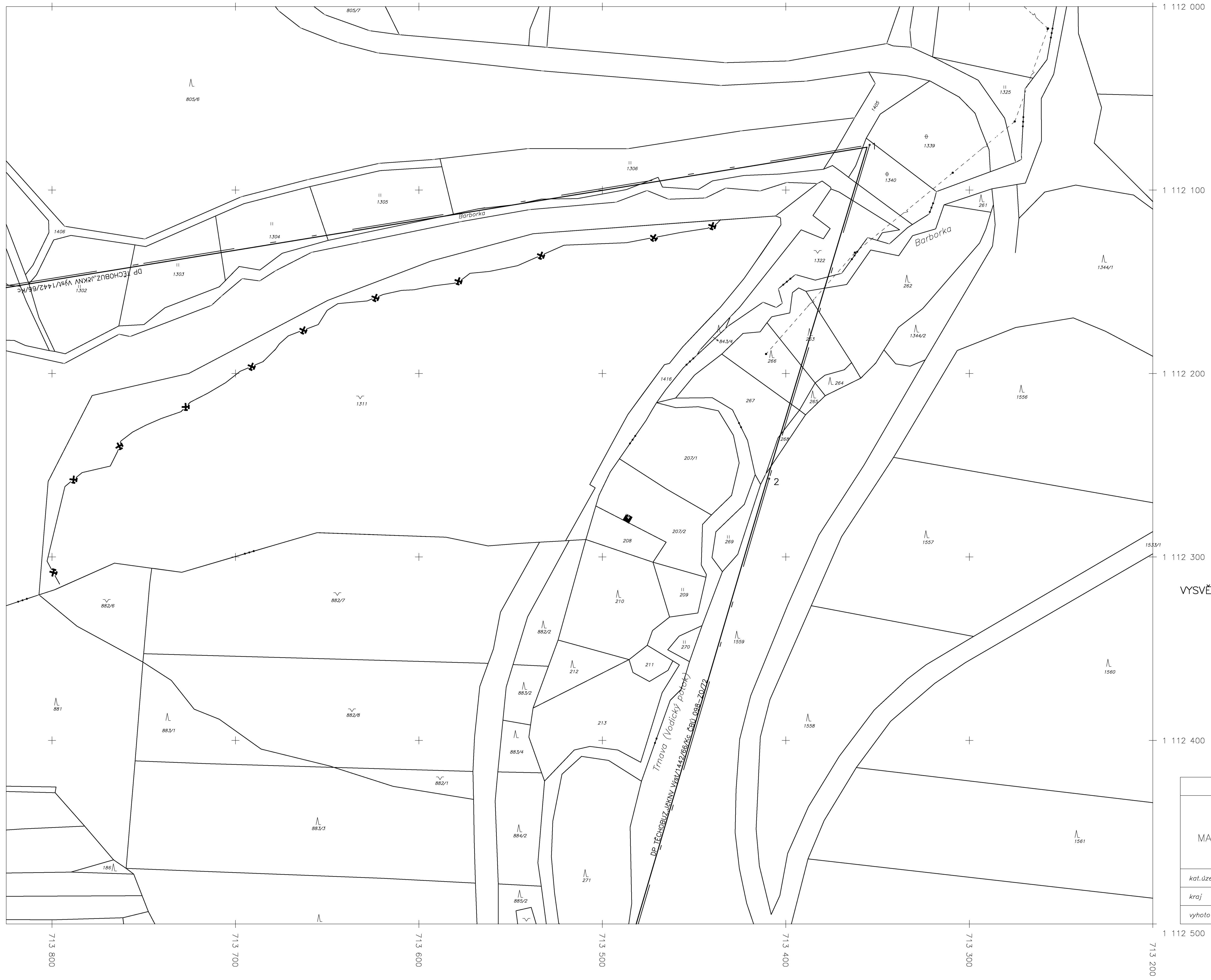
IČO 49452011

3010

předseda úřadu/

Na vědomí:


1. ČBÚ v Praze, Kozí 4, 110 01 Praha 1



1 112 000
 1 112 100
 1 112 200
 1 112 300
 1 112 400
 1 112 500
 713 800
 713 700
 713 600
 713 500
 713 400
 713 300
 713 200

- VYSVĚTLIVKY:**
- AKTIVNÍ PLOCHA (PŘÍMO VYUŽÍVANÁ)
 - NEAKTIVNÍ PLOCHA (NEPŘÍMO VYUŽÍVANÁ)
 - NEVYUŽÍVANÁ PLOCHA

KAMENOLOMY ČR s.r.o.			
KAMENOLOM TĚCHOBUZ – DP TĚCHOBUZ			
SMLÓUVA O PACHTU			
MAPA PLOCH DOTČENÝCH HORNICKOU ČINNOSTÍ			
K 1.1.2022			
<i>kat.území</i>	Těchobuz	<i>měřítko</i>	1:2000
<i>kraj</i>	Vysočina	<i>datum</i>	10/2021
<i>vyhotovil</i>	[Redacted Signature]		



6790

Jihočeský krajský národní výbor
Ústřední hospodářský orgán:
v Českých Budějovicích

R o z h o d n u t í

Jihočeský KNV

..... jakožto ústřední hospodářský orgán
v Českých Budějovicích

pověřený rozhodnutím ze dne 12.4.1966 zn. Věst/1442/16/Kc
k návrhu těžebního podniku
Čilnice n.p. Č. Budějovice

ze dne 15.7.1966 zn. C15/66 a na základě výsledku
místního komisionálního projednání ze dne 12.4.1966
stanoví ve smyslu § 21 odst. 2 zákons č.41/1957 Sb. v dohodě s Čes-
kým báňským úřadem v Praze těžebnímu podniku
Čilnice n.p. Č. Budějovice

tento dobývací prostor:

1. Název dobývacího prostoru:
.....

Plošný rozsah:
265 045 m²

Hranice dobývacího prostoru na povrchu jsou tvořeny stranami
nepřavidelného úhelníka s vrcholy určenými sou-
řadnicemi udanými v pla tné jednotné trigonometrické síti
katastrální:

Vrchol	X	Souřadnice	Y
1	1,112 075,35		713 354,33
2	1,112 257,30		713 409,10
3	1,112 345,02		713 493,24
4	1,112 702,12		713 522,78
5	1,112 654,83		713 647,70
6	1,112 652,00		713 742,55
7	1,112 076,93		713 943,33
8	1,112 165,86		713 958,91
9	1,112 165,86		713 909,04

+) Pro linku VN bude dodrženo ochranné pásmo 10 m na obě strany od krajních vodičů a ochranné pásmo ~~o~~ poloměru 35 m pro trafostanici.

Prostorové hranice dobývacího prostoru pod povrchem jsou určeny svislými rovinami vedenými povrchovými hranicemi. Dobývací prostor se rozkládá na katastrálním území obce: **Těchobuz** okres: **Pelhřimov** kraj: **Jihočeský**

2. Dobývací prostor se stanoví pro dobývání: **ruly**
 V dobývacím prostoru nebyla zjištěna průmyslově dobytelná ložiska **jiného užitkového nerostu**
 Zásoby **17,348 900 m³** zahrnutí do dobývacího prostoru **jsou součástí ložiska dobývaného před rokem 1958**

3. Omezení dobývání nebo zvláštní technické podmínky pro jeho provádění v místech uvedených v § 5 odst. 4/ vyhl.č.260/57 Ú.1. **nestanoví se**

Při odnímání lesní půdy je těžební organizace povinna postupovat podle platných zákonů a nařízení o ochraně půdního fondu.

Těžitelé se dále ukládá dořešit ve spolupráci a se souhlasem ONV odboru vodního hospodářství definitivní skládku odtříděného materiálu takovým způsobem, aby tato za žádných okolností nemohla ovlivnit kvalitu vody říčky Trnávky a aby vůbec byla vyloučena možnost sesuvů tohoto materiálu na břehy říčky.

⁺ Proti tomuto rozhodnutí lze podat odvolání do 15 dnů ode dne doručení u odboru výstavby a územního plánování Jihočeského KNV.

Čj. 098-80/42
 Souhlasí se
 Náměstek předsedy

Vedoucí odboru výstavby a
 územního plánování JČKNV:

Obvodní báňský úřad v Plzni

Hřimalého 11, Plzeň, PSČ 320 25, tel.č.:7222367

STRABAG BOHEMIA a.s.

Vrbenská 31
371 32 České Budějovice

Č.j.:

355/1/96/465/Sk/Př

Vyřizuje:



Datum:

Plzeň, 26.2.1996

Věc:

Oprava rozhodnutí o stanovení DP Těchobuz

Obvodní báňský úřad v Plzni provedl kontrolu rozhodnutí o stanovení DP Těchobuz, č. 7/0715, které vydal Jihočeský KNV pod č.j.:výst./1442/66/Kc. Při kontrole byly zjištěny chyby (v počtech a psaní), které s použitím ust. § 47, odst. 6 zák. č. 71/67 Sb. opravuje takto:

Věta v odst. 1.:

"Dobývací prostor se rozkládá na k.ú. obce Těchobuz"
se opravuje takto:

"Dobývací prostor se rozkládá na k.ú. obcí:

Těchobuz - k.ú. Těchobuz o rozloze 0,084814 km²

a Pacov - k.ú. Zhoř o rozloze 0,166978 km²


k.ú. Jeřtřichovec o rozloze 0,013253 km²

V opise na vědomí:

OR.Ú Pelhřimov

OBVODNÍ BĀŇSKÝ ŪŘAD PLZEŇ, Hřbitovní 33

PSČ 31258 Telefon: Plzeň 63660, 64716 - dálhopis: 154467



SILNICE, s.p.
podnikové ředitelství
Vrbenská 31
České Budějovice

VAŠ DOPIS ZNAČKY / ZE DNE

NAŠE ZNAČKA
2086/32/CB/91

VYŘIZUJE LINKA

MÍSTO ODESLÁNÍ (datum)
12. 2. 1992

VĚC

Povolení hornické činnosti na lomu Těchobuz-SILNICE Pelhřimov

Obvodní báňský úřad v Plzni, prac. Č. Budějovice, podle ustanovení § 10, odst. 1 zákona ČNR č. 61/1988 Sb. ve znění zákona č. 542/1991 Sb. o hornické činnosti, výbušninách a o státní báňské správě

p o v o l u j e

hornickou činnost na ložisku Těchobuz závodu SILNICE Pelhřimov, podle schváleného plánu otvírky, přípravy a dobývání a za dodržení těchto podmínek :

1. Těžba na ložisku se bude provádět v hranicích dobývacího prostoru stanoveného býv. KNV Č. Budějovice, č.j. Výst.1442/66/Kc ze dne 22.4.1966.
2. Dotěžování vybraných zbytkových pilířů po úroveň 513,00 m bude prováděna tak, aby byl dodržen úhel závěrného svahu 50° s možností další rekultivace.
3. Těžba v zahloubení na úroveň 500,00 m n.m. bude prováděna clovými odstřely. Pokud vyplyne potřeba komorového odstřelu, bude provedení takového odstřelu předmětem zvláštního povolení.
4. Vedení závodu SILNICE Pelhřimov zajistí pravidelné měření množství vypouštěných vod podle podmínek rozhodnutí býv. ONV Pelhřimov č.j. VLHZ/320/81-233/3-A/20 ze dne 23.2.1981 a podmínky pod č.j. VLHZ/247/1984-211/11 ze dne 8. 2. 1984. O měření musí být pořízen záznam.

NABYLO PRÁVNÍ MOCI	12.03.1992	①
DNE:		
Podp:		
	TELEGRAMY	
Datum:	30.01.2006	

TELEFON

BANKOVNÍ SPOJENÍ

ICO

5. Zbytky zvětralé původní stěny, event. skrývky podél lesní cesty, budou uloženy na vnitřní výsypku poblíž sedimentační jámy na úrovni 513 m n.m.
6. Dotěžování zbytků lomové stěny bude v blízkosti lesní cesty provedeno tak, aby okraj horní hrany lomové stěny byl ve vzdálenosti alespoň 5 m od lesní cesty a nedošlo k jejímu narušení.
7. Vedení závodu SILNICE Pelhřimov vypracuje v dostatečném předstihu před případným ukončením těžby v lomu Těchobuz plán likvidace podle ust. § 5 písm. d) vyhl. ČBÚ č. 104/1988 Sb.
8. Součástí žádosti o povolení k likvidaci lomu musí být rozhodnutí příslušného orgánu o změně ve využití území.
9. Platnost tohoto rozhodnutí končí dnem 31. 12. 2002.

Odůvodnění :

Vedení s.p. SILNICE České Budějovice požádalo zdejší úřad dne 9. 11. 1991 o povolení těžby na výhradním ložisku Těchobuz závodu SILNICE Pelhřimov pod č.j. OBÚ Plzeň 2086/91.

Schválený plán otvírky, přípravy a dobývání na období 1992-2002 navazuje na plán OPD schválený OBÚ Plzeň č.j. 773-511/4-S/Pi/81 ze dne 13.3.1991 a jeho doplněk č.j. 683/84 ze dne 27.6.1984.

Těžba v dobývacím prostoru Těchobuz bude pokračovat bez nároků na vynětí půdy ze zemědělského a lesního půdního fondu a je soustředěna zejména na snížení báze lomu na úroveň 500,00 m n.m. Těžba kvalitní suroviny v zahloubení si vyžádá úpravu příjezdové komunikace k technologické lince a proto budou provedeny terénní úpravy na úrovni 513,00 m n.m. s tím, že budou dodrženy podmínky rozhodnutí. Těžba v zahloubení bude pokračovat u JZ tak i SZ směrem k lesní cestě. podmínky k povolení těžby byly projednány při místním šetření, které se uskutečnilo dne 26. 11. 1991. Protože nebyly při jednání uplatněny další připomínky, bylo rozhodnuto, jak je výše uvedeno.

Proti tomuto rozhodnutí se lze odvolat do 15 dnů ode dne jeho oznámení k ČBÚ v Praze, prostřednictvím OBÚ v Plzni podle § 53 a násl. zákona č. 71/1967 Sb.

Předseda úřadu :



Příloha

Na vědomí :

1. Okresní úřad Pelhřimov, ref. výstavby
2. Okresní úřad Pelhřimov, ref. ŽP
3. Okresní úřad Pelhřimov, ref. VLHZ
4. Městský úřad Pacov
5. Jihočeské státní lesy LZ Pacov
6. Okresní správa spojů Pelhřimov
7. Oblastní správa dálk. kabelů Tábor
8. VUSS Č. Budějovice
9. Jihočeské energetické závody Pelhřimov
10. SILNICE, s.p. závod Pelhřimov
11. Lom Těchobuz

OBVODNÍ BĀŇSKÝ ŪŘAD V PLZNI

HŘÍMALĚHO 11. 301 00 PLZEŇ



dle rozdělovníku

Váš dobis značky ze dne

Naše značka
2169/01/511.4/Šta/Kav

Vvřizuje / linka

V Plzni
6.8.2001

Věc :

Ohlāšení změny v Plānu otvřirky, připravu a dobývání na lomu Těchobuz

Na základě Vaší žádosti ze dne 2.7. 2001 ve výše uvedené věci, doložené „Aktualizovaným plānem otvřirky, přípravu a dobývání vřhradního ložiska povrchovým způsobem na lomu Těchobuz“, Obvodní bāňský ūřad v Plzni ve smyslu ustanovení vyhlāšky ČBŪ č. 434/2000 Sb., kterou se mění vyhlāška ČBŪ č. 104/1988 Sb., o hospodárném využívání vřhradních ložisek, o povolování a ohlāšování hornické činnosti a ohlāšování činnosti hornickým způsobem, ve znění platných předpisů § 8 „Rozhodnutí o povolení hornické činnosti a přípustnosti změn v plānech a dokumentaci“, odst. 4a zákona ČNR č. 61/1988 Sb., ve znění pozdějších předpisů, § 41, odst. 2/, pism.b/

povoluje prodloužení

platnosti povolené hornické činnosti na lomu Těchobuz, vydané rozhodnutím OBŪ v Plzni ze dne 19.2. 1992 pod č.j. 2086/32/CB/91, s platností do vytěžení zásob v dobývacím prostoru Těchobuz.

K tomu se stanoví:

1. Prodloužená platnost povolené hornické činnosti na lomu Těchobuz, prováděná v hranicích dobývacího prostoru Těchobuz se povoluje za podmínky dodržení opatření stanovených v rozhodnutí Jihočeského KNV v Českých Budějovicích ze dne 22.4. 1966 pod č.j. Výst./1442/66/Kc o stanovení dobývacího prostoru Těchobuz, který byl zaevidován na ČBŪ v Praze dne 6.11. 1972 pod č.j. 098-ZO/72 v dílu 7, folio 715 a podmínek stanovených v rozhodnutí OBŪ Plzeň ze dne 19.2. 1992 pod č.j. 2086/32/CB/91.
2. Hornická činnost v dobývacím prostoru Těchobuz se povoluje v rozsahu podle zpracovaného a schváleného aktualizovaného plānu OPD, který technicky i dokumentačně navazuje na dosud platný, schválený plān OPD.
Realizaci aktualizovaného plānu OPD nedojde ke zhoršení bezpečnosti a ochrany zdraví při práci a bezpečnosti provozu, nebudou dotčeny objekty a zájmy právnických a fyzických osob chráněné podle zvláštních předpisů nad rozsah uvedený v rozhodnutí o povolené hornické činnosti.
3. Plān sanace i rekultivace ūzemí dotčeného těžbou lomu Těchobuz, který tvořr nedílnou součást aktualizovaného plānu OPD, vytvářr finanční rezervu k zajištění nákladů na sanaci, rekultivaci i

případné důlní škody. Plán sanace i rekultivace bude průběžně upravován tak, aby v plném rozsahu sledoval a zajišťoval případné finanční trendy.

4. Při provádění vrtů pro trhací práce velkého rozsahu pro clonové odstřely, ve smyslu generelního projektu trhacích prací velkého rozsahu, schváleného rozhodnutím OBÚ v Plzni dne 12.4. 1995 pod č.j. 74/CB/95, zajistit jejich proměřování co do sklonu i směru vrtů a zjištěné hodnoty zapisovat do vrtačského deníku.
5. Každý prováděný clonový odstřel bude dokumentován pořízením videokazetového záznamu.
6. Bezpečnostní okruh při provádění trhací práce musí být zajištěn v souladu s ustanovením § 38 vyhlášky ČBÚ č. 72/1988 Sb., v platném znění.
7. Technický vedoucí odstřelu je povinen zvětšit počet hlídek nad počet uvedený v mapové příloze generelního projektu trhacích prací velkého rozsahu tak, aby bylo provedeno řádné zajištění a vyklizení bezpečnostního okruhu a posunout stanoviště hlídek dále od lomu oproti místům vyznačeným v mapové dokumentaci generelního projektu trhacích prací velkého rozsahu, podle charakteru připravovaného odstřelu. Zmenšení počtu hlídek, nebo přiblížení stanovišť hlídek k lomu oproti vyznačeným místům v mapové dokumentaci, je zakázáno.
8. V rámci realizace hornické činnosti na lomu Těchobuz budou dodrženy veškeré hygienické předpisy, jakož i obecné předpisy na ochranu podzemních i povrchových vod včetně stanovisek vodohospodářských orgánů.
9. Toto povolení, prodlužující hornickou činnost na lomu Těchobuz, má platnost do vytěžení zásob ve III. etáži na úrovni 500m n.m. v dobývacím prostoru Těchobuz.

O d ů v o d n ě n í:


Vedení organizace GOS-Granit Ořechov s.r.o., podalo žádost ze dne 2.7. 2001, zaprotokolovanou dne 11.7. 2001 pod č.j. 2169/01, ohlašující změnu Plánu otvírky, přípravy a dobývání na lomu Těchobuz, jejíž činností nedojde ke zhoršení bezpečnosti a ochrany zdraví při práci a bezpečnosti provozu a nebudou dotčeny objekty a zájmy právnických a fyzických osob, chráněné podle zvláštních předpisů nad rozsah uvedený v rozhodnutí o povolení hornické činnosti.

Aktualizovaný plán otvírky, přípravy a dobývání je zpracován v souladu s vyhláškou ČBÚ č. 104/1988 Sb., v platném znění. Plán sanace i rekultivace území dotčeného těžbou lomu Těchobuz, vytváří rezervní finanční zdroje, které sledují inflační trendy a plně pokryjí náklady na sanaci, rekultivaci i případné důlní škody na pozemcích dotčených těžební činností lomu Těchobuz.

Vzhledem k výše uvedeným skutečnostem a po důkladném technickém rozboru a zvážení předložené dokumentace, Obvodní báňský úřad v Plzni souhlasí s předloženým aktualizovaným plánem otvírky, přípravy a dobývání lomu Těchobuz a ve smyslu zákona ČNR č. 61/1988 Sb., ve znění pozdějších předpisů, § 41, odst. 2, písm. b/ a návazné vyhlášce ČBÚ č. 434/2000 Sb., § 8 odst. 4/ povoluje prodloužení platnosti hornické činnosti, jak výše uvedeno.

Ve smyslu zákona č. 368/1992 Sb., v platném znění byl za povolení prodloužení hornické činnosti na lomu Těchobuz, vyměřen správní poplatek ve výši ████████ Kč, který vedení organizace zaplatilo kolkovými známkami.

Proti tomuto rozhodnutí lze podat odvolání do 15-ti dnů od jeho oznámení k Českému báňskému úřadu v Praze prostřednictvím Obvodního báňského úřadu v Plzni /§ 53 a násl. zákona č. 71/1967 Sb./



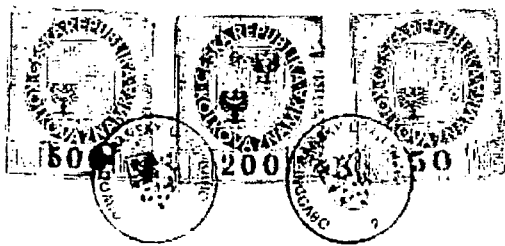
Rozdělovník:

A/ Účastníci řízení:

- GOS Granit Ořechov s.r.o., 594 52 Ořechov 77
- CB Destrukce s.r.o., Ant. Slavička 29, 370 05 České Budějovice
- Lesy ČR, s.p. Hradec Králové, Lesní správa Pelhřimov

B/Obdrží po nabytí právní moci:

- MŽP, odbor výkonu st. správy II, Jeronýmova 1, 370 01 České Budějovice
- Okresní úřad Pelhřimov, k rukám přednosty
- Okresní úřad Pelhřimov, ref. ŽP, ref. VLHZ
- Městský úřad Pacov
- OHS Pelhřimov
- Jihočeské energetické závody Pelhřimov
- VUSS České Budějovice



OBVODNÍ BÁŇSKÝ ÚŘAD V BRNĚ

V Brně dne 26.4.2011

Č.j. SBS 11656/2011

ROZHODNUTÍ

Obvodní báňský úřad v Brně, jako věcně příslušný orgán státní báňské správy podle ustanovení § 41 odst. 2 písm. b) zákona č. 61/1988 Sb., o hornické činnosti, výbušninách a o státní báňské správě, ve znění pozdějších předpisů a místně příslušný podle ustanovení § 38 odst. 2 zákona č. 61/1988 Sb., o hornické činnosti, výbušninách a o státní báňské správě, ve znění pozdějších předpisů, na základě podané žádosti organizace

KAMENOLOMY ČR s.r.o.
Ostrava – Svinov, Polanecká č.p. 849, PSČ 721 08
IČ: 49452011

zapsané v obchodním rejstříku vedeného Krajským soudem v Ostravě, oddíl C, vložka 24982, o povolení změny plánu otvírky, přípravy a dobývání výhradního ložiska stavebního kamene v dobývacím prostoru Těchobuz, ev. č. 7 0715, po projednání s účastníky řízení městem Pacov, Pacov, nám. Svobody 320, IČ:00248789, obcí Těchobuz, 395 01 Těchobuz, IČ:00584061, Krajská správa a údržba silnic Vysočiny, příspěvková organizace, Kosovská 16, 586 01 Jihlava a společností Lesy České republiky s.p., Přemyslova 1106, 501 68 Hradec Králové a po vyřešení střetů zájmů s Ministerstvem životního prostředí, OVSS VII. s Odborem životního prostředí, Krajského úřadu kraje Vysočina ze dne 31.1.2011, zn: KUJ17379/2011/OŽP/Fr. s Krajskou hygienickou stanicí kraje vysočina se sídlem v Jihlavě, ze dne 9.2.2011, č.j. KHSV/00710/2011/PE/HP/Pře.Mop a Odborem životního prostředí, Městského úřadu Pacov ze dne 10.3.2011, č.j. MP/01698/2011/Kb/Pe/St/Kp/Vs/D/Ra.I/Pa,

povoluje

podle ustanovení § 10 odst. 10 zákona č. 61/1988 Sb., o hornické činnosti, výbušninách a o státní báňské správě, ve znění pozdějších předpisů,

**změnu plánu otvírky, přípravy a dobývání
výhradního ložiska stavebního kamene
v dobývacím prostoru Těchobuz, ev. č. 7 0715,**

v rozsahu dokumentace „Změna plánu otvírky, přípravy a dobývání výhradního ložiska stavebního kamene – DP Těchobuz“, která je zpracována oprávněným projektantem Ing. [redacted] v listopadu 2010 a schválena závodním lomu [redacted] za níže uvedených

podmíněk:

1. Podmínky stanovené v rozhodnutí o povolení hornické činnosti, která byla povolena Obvodním báňským úřadem v Plzni pod č.j. 2086/32/CB/91, ze dne 19.2.1992, zůstávají nezměněny a jsou dále platné.
2. Podmínky stanovené v rozhodnutí o povolení hornické činnosti, která byla povolena Obvodním báňským úřadem v Plzni pod č.j. 2169/01/511.4/Šta/Kav, ze dne 6.8.2001, zůstávají nezměněny a jsou také dále platné.
3. Podmínky stanovené v rozhodnutí o povolení hornické činnosti, která byla povolena Obvodním báňským úřadem v Brně pod č.j. 04838/2006/01/002, ze dne 18.9.2006, zůstávají nezměněny a jsou také dále platné.
4. V případě, že stavební odpady (beton, cihly) nebudou organizací předávány oprávněné osobě, ale budou využívány na povrchu terénu, musí být splněny požadavky uvedené v ustanovení § 12 vyhlášky č. 294/2005 Sb., o podmínkách ukládání odpadů na skládky a jejich využívání na povrchu terénu a změněné vyhlášky č. 383/2001 Sb., o podrobnostech nakládání s odpady, v platném znění a odpady budou upravené v podobě recyklátu ze stavebního a demoličního odpadu a nebudou obsahovat vyšší koncentrace škodlivin, než je uvedeno v tabulce č. 10.1 přílohy č. 10 k vyhlášce č. 294/2005 Sb., v platném znění a jejich vodný výluh musí splňovat požadavky stanovené v tabulce č. 10.2 přílohy č. 10 k vyhlášce č. 294/2005 Sb., v platném znění.
5. Před využitím odpadů bude předloženo k odsouhlasení Městskému úřadu Pacov, odboru životního prostředí a památkové péče, úseku odpadového hospodářství konkrétní místo, způsob a množství odpadů, protokoly o odběru reprezentativních vzorků odpadů a protokoly o výsledcích požadovaných analýz.
6. Organizace do 30 dnů po ukončení odstraňování staveb předloží příslušnému orgánu veřejné správy v oblasti odpadového hospodářství ke kontrole doklady vztahující se k nakládání s odpady vzniklými při odstraňování staveb.
7. Při provádění prací nesmí dojít ke znečištění přilehlé silnice III/12420.
8. Případné omezení provozu musí organizace projednat s Policií ČR, DI Pelhřimov a požádat MěU Pacov, odbor dopravy o stanovení přechodné úpravy provozu na dotčené komunikace.
9. S tímto rozhodnutím a stanovenými podmínkami musí být seznámeni všichni pracovníci, kterých se to týká.

Odůvodnění

Podáním žádosti organizace KAMENOLOMY ČR s.r.o., Ostrava – Svinov, Polanecká č.p. 849, PSČ 721 08, IČ: 49452011, ze dne 6.12.2010, č.j. 38896/2010, bylo u Obvodního báňského úřadu v Brně zahájeno dne 6.12.2010 řízení o změně plánu otvírky, přípravy a dobývání výhradního ložiska stavebního kamene v dobývacím prostoru Těchobuz, podle ustanovení § 10 odst. 10 zákona č. 61/1988 Sb., o hornické činnosti, výbušninách a o státní báňské správě, ve znění pozdějších předpisů.

Organizace KAMENOLOMY ČR s.r.o., Ostrava – Svinov, Polanecká č.p. 849, PSČ 721 08, IČ: 49452011, předložila žádost o změnu plánu otvírky, přípravy a dobývání výhradního ložiska stavebního kamene v dobývacím prostoru Těchobuz, včetně dvou vyhotovení dokumentace „Znění plánu otvírky, přípravy a dobývání výhradního ložiska stavebního kamene – DP Těchobuz“, která je zpracována oprávněným báňským projektantem [redacted] v listopadu 2010 a schválena závodním lomu [redacted] Obvodní báňský úřad v Brně podle ustanovení § 18 odst. 3 zákona č. 61/1988 Sb., o hornické

činnosti, výbušninách a o státní báňské správě, ve znění pozdějších předpisů, oznámil dotčeným orgánům státní správy a známým účastníkům řízení, že dnem podání předmětné žádosti bylo zahájeno správní řízení ve věci výše uvedené žádosti. K projednání uvedeného návrhu stanovil Obvodní báňský úřad v Brně podle ustanovení § 18 odst. 2 cit. zákona, ústní jednání spojené s místním šetřením na den 2.2.2011, se zahájením v kanceláři kamenolomu Těchobuz, v dobývacím prostoru Těchobuz, u žádající organizace. S projektovou dokumentací se mohly strany seznámit na sídle žádající organizace nebo na Obvodním báňském úřadě v Brně v úředních hodinách. Svoje stanovisko nebo případné námitky mohly podat písemně předem, nejpozději však do 2.2.2011, jinak k nim nemuselo být přihlédnuto.

Úvodem ústního jednání seznámil zástupce Obvodního báňského úřadu v Brně přítomné účastníky řízení a zástupce dotčených orgánů státní správy s pověřenými úředními osobami, dále byli přítomni seznámeni s obsahem žádosti a při jednání se vycházelo z uvedené dokumentace, stejně tak z dokladů, které byly při jednání předloženy. Technické informace k projednávané problematice poskytli [REDAKCE] závodní lomu a [REDAKCE] báňský projektant. Předmětem důvodu změny plánu otvírky, přípravy a dobývání výhradního ložiska stavebního kamene je vybourání stávající nepoužívané technologické linky a dotěžení zbytkových zásob. V průběhu ústního jednání bylo dohodnuto, že zástupkyně KHS Jihlava ÚP Pelhřimov, převezme jeden výtisk dokumentace o změně plánu otvírky, přípravy a dobývání Těchobuz. Organizace doplní mapovou dokumentaci o umístění technologické linky a projektová dokumentace na tuto změnu bude předložena na MěÚ Pacov pro koordinované stanovisko.

Po provedeném ústním jednání vydal Obvodní báňský úřad v Brně dne 3.3.2011, č.j. SBS 03992/2011, Usnesení o přerušení řízení podle ustanovení § 64 odst. 1 písm. c) zákona č. 500/2004 Sb., správního řádu, ve znění pozdějších předpisů a stanovil organizaci doložit níže uvedené doklady:

- 1) Vyjádření Krajské hygienické stanice kraje Vysočina, Územní pracoviště Pelhřimov, dle ustanovení § 33 odst. 2 zákona č. 44/1988 Sb., o ochraně a využití nerostného bohatství (horní zákon), ve znění pozdějších předpisů.
- 2) Koordinované stanovisko Městského úřadu Pacov, dle ustanovení § 33 odst. 2 zákona č. 44/1988 Sb., o ochraně a využití nerostného bohatství (horní zákon), ve znění pozdějších předpisů.
- 3) Doplněnou mapovou dokumentaci o umístění mobilní technologické linky podle ustanovení § 7 odst. 1 vyhlášky č.104/1988 Sb., o hospodárném využívání výhradních ložisek, o povolování a ohlašování hornické činnosti a ohlašování činnosti prováděné hornickým způsobem, v platném znění.

Dne 11.4.2011 zaprotokoloval zdejší úřad pod č.j. 11656/2011, žádost organizace KAMENOLOMY ČR s.r.o., Ostrava – Svinov, Polanecká č.p. 849, PSČ 721 08, IČ: 49452011, o pokračování v řízení o povolení změny plánu otvírky, přípravy a dobývání, na základě doplnění dokumentace o výše uvedené doklady a dokumenty.

Součástí dokumentace jsou níže uvedená vyjádření stanoviska, která jsou zohledněna v podmínkách tohoto rozhodnutí.

1. Vyjádření Odboru životního prostředí, Krajského úřadu kraje Vysočina ze dne 31.1.2011, zn: KUJI7379/2011/OŽP/Fr.

2. Stanovisko Krajské hygienické stanice kraje Vysočina se sídlem v Jihlavě, ze dne 9.2.2011, č.j. KHSV/00710/2011/PE/HP/Pře,Mop.
3. Koordinované stanovisko Odboru životního prostředí, Městského úřadu Pacov ze dne 10.3.2011, č.j. MP/01698/2011/Kb/Pe/St/Kp/Vs/D/Ra.I/Pa.
4. Souhlas obecního úřadu Těchobuz s povolením změny HČ ze dne 3.12.2010, č.j. OBTECH/00770/10.
5. Souhlas vlastníka pozemků Lesy České republiky s.p., Přemyslova 1106, 501 68 Hradec Králové, ze dne 30.11.2010, č.j. 534/2010/191/81/312.4.
6. Souhlas vlastníka pozemků Krajské správy a údržby silnic Vysočiny, příspěvková organizace, Kosovská 16, 586 01 Jihlava, ze dne 14.9.2010, č.j. 10103/2010.
7. Vyjádření společnosti E.ON Česká republika, s.r.o., ze dne 13.9.2010, že se v předmětném území nenachází žádná její zařízení.

Na základě výše uvedených dokladů a dokumentů lze konstatovat, že změnou plánu otvírky, přípravy a dobývání kamenolomu Těchobuz nebudou dotčeny žádné objekty ani zájmy dalších právnických a fyzických osob, nad rozsah uvedený v tomto rozhodnutí.


Všechny podmínky ze strany dotčených orgánů státní správy a účastníků řízení byly pojaty do podmínek tohoto rozhodnutí a jsou vytvořeny podmínky k zajištění ostatních právem chráněných zájmů. Proto bylo rozhodnuto tak, jak je výše uvedeno.

V příloze se organizaci vrací jedno vyhotovení dokumentace změny plánu otvírky, přípravy a dobývání výhradního ložiska stavebního kamene v dobývacím prostoru Těchobuz, opatřené doložkou zdejšího úřadu.

Správní poplatek byl vyměřen podle sazebníku poplatků ustanovením § 4 zákona č. 634/2004 Sb., o správních poplatcích, v platném znění, ve výši [REDAKCE] Kč. Správní poplatek byl vybrán podle ustanovení § 5 citovaného zákona, ve výši [REDAKCE] Kč, zaprotokolováno pod č.j. 01866/2011 a kolkové známky byly vylepeny na originálu rozhodnutí.

Poučení o opravném prostředku

Proti tomuto rozhodnutí může účastník řízení podat podle ustanovení § 81 až § 83 zákona č. 500/2004 Sb., správní řád, ve znění pozdějších předpisů, odvolání k Českému báňskému úřadu v Praze, prostřednictvím Obvodního báňského úřadu v Brně, ve lhůtě 15 dnů ode dne jeho doručení. Odvolání se podává s potřebným počtem stejnopisů tak, aby každý účastník dostal jeden stejnopis. Nepodá-li účastník potřebný počet stejnopisů, vyhotoví je na jeho náklady Obvodní báňský úřad v Brně. Podané odvolání má v souladu s ustanovením § 85 odst. 1 správního řádu odkladný účinek. Odvolání jen proti odůvodnění rozhodnutí je nepřipustné.



předseda Obvodního báňského úřadu v Brně

Rozdělovník:

účastníci řízení - doručení do vlastních rukou

1. KAMENOLOMY ČR s.r.o., Ostrava – Svinov, Polanecká č.p. 849, PSČ 721 08
2. Obec Těchobuz, Těchobuz 60, 395 01 Pacov
3. Město Pacov, Náměstí Svobody 1, 395 01 Pacov
4. Lesy České republiky s.p., Přemyslova 1106, 501 68 Hradec Králové
5. Ředitelství Krajské správy a údržby silnic Vysočiny, příspěvková organizace,
Kosovská 16, Jihlava 586 01, ID datové schránky: 3qdnp8g

dotčené orgány státní správy – na doručení

6. Obecní úřad, Těchobuz 60, 395 01 Pacov
7. Městský úřad Pacov, Náměstí Svobody 1, 395 01 Pacov
8. Městský úřad Pacov, Odbor výstavby, Náměstí Svobody 1, 395 01 Pacov
9. Městský úřad Pacov, Odbor životního prostředí a památkové péče, Náměstí Svobody 1,
395 01 Pacov
10. Krajský úřad kraje Vysočina, Odbor životního prostředí, Žižkova 57, 587 33 Jihlava
11. Krajská hygienická stanice kraje Vysočina se sídlem v Jihlavě, Vrchlického 57, 587 25
Jihlava
12. Ministerstvo životního prostředí, odbor výkonu státní správy VII, Mezírka 1, 602 00
BRNO



Toto rozhodnutí nabylo
právní moci dne... 19. 1. 2021.....
je vykonatelné dne... 19. 1. 2021.....

Obvodní báňský úřad pro území krajů

OBVODNÍ BÁŇSKÝ ÚŘAD Moravskoslezského a Olomouckého
PRO ÚZEMÍ KRAJŮ MORAVSKOSLEZSKÉHO A OLMOUCKÉHO

Číslo jednací: **SBS 48305/2020/OBÚ-05/3**

Č. oprávnění: **37/2020**

Obvodní báňský úřad pro území krajů Moravskoslezského a Olomouckého na základě žádosti ze dne 4. 12. 2020, vedené dnem 15. 12. 2020 pod č. j. SBS 48305/2020, ve smyslu ustanovení § 5 odst. 2 zákona č. 61/1988 Sb., o hornické činnosti, výbušninách a o státní báňské správě, ve znění pozdějších předpisů (dále jen „zákon č. 61/1988 Sb.“) a ustanovení § 1 odst. 2 a § 3 odst. 1 vyhlášky č. 15/1995 Sb., o oprávnění k hornické činnosti a činnosti prováděné hornickým způsobem, jakož i k projektování objektů a zařízení, které jsou součástí těchto činností, ve znění pozdějších předpisů, vydává toto **rozhodnutí o**

OPRÁVNĚNÍ

k hornické činnosti a činnosti prováděné hornickým způsobem, jakož i k projektování objektů a zařízení, které jsou součástí těchto činností

v rozsahu **§ 2 písm. b), c), d), e), i) a § 3 písm. a), b), c), e), i) zákona č. 61/1988 Sb. pro organizaci:**

Obchodní jméno: **KAMENOLOMY ČR s. r. o.**
sídlo: **Polanecká 849, Svinov, 721 00 Ostrava**
IČ: **494 52 011**

Zodpovědným zástupcem je:

1. Titul, jméno, příjmení: [redacted]
funkce dle vyhl. č. 298/2005 Sb.: **závodní lomu s těžbou 500 tisíc tun**
osvědčení o odb. kvalifikaci čj.: **3568/II/01/162**
vydal: **ČBÚ v Praze**
2. Titul, jméno, příjmení: [redacted]
funkce dle vyhl. č. 298/2005 Sb.: **závodní lomu na lomech s roční těžbou užitkového nerostu vyšší než 500 tisíc tun**
osvědčení o odb. kvalifikaci čj.: **SBS/30741/2012/ČBÚ-22/225**
vydal: **ČBÚ v Praze**
3. Titul, jméno, příjmení: [redacted]
funkce dle vyhl. č. 298/2005 Sb.: **závodní lomu s těžbou nad 500 tisíc tun**
osvědčení o odb. kvalifikaci čj.: **4439/II/04/179**
vydal: **ČBÚ v Praze**

4. Titul, jméno, příjmení: [redacted] dat. nar.: [redacted]
[redacted]
funkce dle vyhl. č. 298/2005 Sb.: **závodní lomu na lomech s roční těžbou užitkového nerostu nižší než 500 tisíc tun**
osvědčení o odb. kvalifikaci čj.: **579/99**
vydal: **OBÚ v Plzni**
5. Titul, jméno, příjmení: [redacted]
adresa bydliště: [redacted]
funkce dle vyhl. č. 298/2005 Sb.: **závodní lomu na lomech s roční těžbou užitkového nerostu nižší než 500 tisíc tun**
osvědčení o odb. kvalifikaci čj.: **1364/2008/1-415.2/Ing.So/Mc**
vydal: **OBÚ v Ostravě**
6. Titul, jméno, příjmení: [redacted]
[redacted]
funkce dle vyhl. č. 298/2005 Sb.: **závodní lomu na lomech s roční těžbou užitkového nerostu nižší než 500 tisíc tun**
osvědčení o odb. kvalifikaci čj.: **1789/2007-415.2/Ing.Sj/Nb-28**
vydal: **OBÚ v Ostravě**
7. Titul, jméno, příjmení: [redacted] dat. nar.: [redacted]
adresa bydliště: [redacted]
funkce dle vyhl. č. 298/2005 Sb.: **závodní lomu s roční těžbou do 500 kt**
osvědčení o odb. kvalifikaci čj.: **8707/2004-415.2/1/Ing.Ny/An**
vydal: **OBÚ v Ostravě**
8. Titul, jméno, příjmení: [redacted]
[redacted]
funkce dle vyhl. č. 298/2005 Sb.: **závodní lomu pro povrchové dobývání kameniva s roční těžbou užitkového nerostu nižší do 500 000 tun na území České republiky**
osvědčení o odb. kvalifikaci čj.: **08-2836/94-415.2**
vydal: **OBÚ v Brně**
9. Titul, jméno, příjmení: [redacted]
adresa bydliště: [redacted]
funkce dle vyhl. č. 298/2005 Sb.: **závodní lomu s roční těžbou nižší než 500 tisíc tun**
osvědčení o odb. kvalifikaci čj.: **2210-02/98**
vydal: **OBÚ v Liberci**
10. Titul, jméno, příjmení: [redacted]
adresa bydliště: [redacted]
funkce dle vyhl. č. 298/2005 Sb.: **závodní lomu na lomech s roční těžbou užitkového nerostu nižší než 500 tisíc tun**
osvědčení o odb. kvalifikaci čj.: **8981/2009-415.2/Ing.So/Ca**
vydal: **OBÚ v Ostravě**
11. Titul, jméno, příjmení: [redacted]
[redacted]
funkce dle vyhl. č. 298/2005 Sb.: **závodní lomu na lomech s roční těžbou užitkového nerostu nižší než 500 tisíc tun**
osvědčení o odb. kvalifikaci čj.: **8982/2009-415.2/Ing.So/Ca**
vydal: **OBÚ v Ostravě**

12. Titul, jméno, příjmení: [REDACTED]
[REDACTED]
funkce dle vyhl. č. 298/2005 Sb.: **závodní lomu na lomech s roční těžbou vyšší než 500 tisíc tun užitečného nerostu pro povrchové dobývání nerudných surovin, písků a šterkopísků**
osvědčení o odb. kvalifikaci čj.: **SBS 13295/2010/209**
vydal: **ČBÚ v Praze**
13. Titul, jméno, příjmení: [REDACTED]
[REDACTED]
funkce dle vyhl. č. 298/2005 Sb.: **závodní lomu na lomech s roční těžbou užitečného nerostu nižší než 500 tisíc tun**
osvědčení o odb. kvalifikaci čj.: **2938/2008-415.2/Ing.So/Nb**
vydal: **OBÚ v Ostravě**
14. Titul, jméno, příjmení: [REDACTED]
[REDACTED]
funkce dle vyhl. č. 298/2005 Sb.: **závodní lomu s těžbou do 500 tisíc t/rok**
osvědčení o odb. kvalifikaci čj.: **1178/2002-415.2/Ing.Ny/Nb**
vydal: **OBÚ v Ostravě**
15. Titul, jméno, příjmení: [REDACTED]
[REDACTED]
funkce dle vyhl. č. 298/2005 Sb.: **závodní lomu na lomech s roční těžbou užitečného nerostu nižší než 500 tisíc tun**
osvědčení o odb. kvalifikaci čj.: **298/2008-415.2/Ing.Te/Nb**
vydal: **OBÚ v Ostravě**
16. Titul, jméno, příjmení: [REDACTED]
[REDACTED]
funkce dle vyhl. č. 298/2005 Sb.: **závodní lomu na lomech s roční těžbou užitečného nerostu nižší než 500 tisíc tun**
osvědčení o odb. kvalifikaci čj.: **SBS 17232/2011-415.2/Ing.So**
vydal: **OBÚ v Ostravě**
17. Titul, jméno, příjmení: [REDACTED]
[REDACTED]
funkce dle vyhl. č. 298/2005 Sb.: **závodní lomu na lomech s roční těžbou užitečného nerostu nižší než 500 tisíc tun**
osvědčení o odb. kvalifikaci čj.: **SBS 32256/2010-415.2/Ing.So/Mc**
vydal: **OBÚ v Ostravě**
18. Titul, jméno, příjmení: [REDACTED]
[REDACTED]
funkce dle vyhl. č. 298/2005 Sb.: **závodní lomu na lomech s roční těžbou užitečného nerostu nižší než 500 tisíc tun**
osvědčení o odb. kvalifikaci čj.: **SBS 32268/2010-415.2/Ing.So/Mc**
vydal: **OBÚ v Ostravě**
19. Titul, jméno, příjmení: [REDACTED]
[REDACTED]
funkce dle vyhl. č. 298/2005 Sb.: **závodní lomu na lomech s roční těžbou užitečného nerostu nižší než 500 tisíc tun**
osvědčení o odb. kvalifikaci čj.: **SBS 34153/2010-415.2/Ing.So/Mc**
vydal: **OBÚ v Ostravě**

20. Titul, jméno, příjmení: [REDACTED]
adresa bydliště: [REDACTED]
funkce dle vyhl. č. 298/2005 Sb.: **závodní lomu na lomech s roční těžbou užitkového nerostu nižší než 500 tisíc tun**
osvědčení o odb. kvalifikaci čj.: **SBS 32258/2010-415.2/Ing.So/Mc**
vydal: **OBÚ v Ostravě**
funkce dle vyhl. č. 298/2005 Sb.: **báňský projektant**
osvědčení o odb. kvalifikaci čj.: **245/2009-415.2/Ing.Kr/Mc**
vydal: **OBÚ v Ostravě**
21. Titul, jméno, příjmení: [REDACTED]
adresa bydliště: [REDACTED]
funkce dle vyhl. č. 298/2005 Sb.: **závodní lomu na lomech s roční těžbou užitkového nerostu nižší než 500 tisíc tun**
osvědčení o odb. kvalifikaci čj.: **SBS 32255/2010-415.2/Ing.So/Mc**
vydal: **OBÚ v Ostravě**
funkce dle vyhl. č. 298/2005 Sb.: **hlavní důlní měřič**
osvědčení o odb. kvalifikaci čj.: **31333/2017/ČBÚ-22**
vydal: **ČBÚ v Praze**
funkce dle vyhl. č. 298/2005 Sb.: **báňský projektant**
osvědčení o odb. kvalifikaci čj.: **2940/2008-415.2/Ing.So/Mc**
vydal: **OBÚ v Ostravě**
22. Titul, jméno, příjmení: [REDACTED]
adresa bydliště: [REDACTED]
funkce dle vyhl. č. 298/2005 Sb.: **závodní lomu na lomech s roční těžbou užitkového nerostu nižší než 500 tisíc tun**
osvědčení o odb. kvalifikaci čj.: **SBS/34534/2012/OBÚ-05/415.2/Ing.Ja**
vydal: **OBÚ v Ostravě**
23. Titul, jméno, příjmení: [REDACTED]
adresa bydliště: [REDACTED]
funkce dle vyhl. č. 298/2005 Sb.: **závodní lomu na lomech s roční těžbou užitkového nerostu nižší než 500 tisíc tun**
osvědčení o odb. kvalifikaci čj.: **SBS/34538/2012/OBÚ-05/415.2/Ing.Ja**
vydal: **OBÚ v Ostravě**
24. Titul, jméno, příjmení: [REDACTED]
[REDACTED]
funkce dle vyhl. č. 298/2005 Sb.: **závodní lomu na lomech s roční těžbou užitkového nerostu nižší než 500 tisíc tun**
osvědčení o odb. kvalifikaci čj.: **SBS/34536/2012/OBÚ-05/415.2/Ing.Ja**
vydal: **OBÚ v Ostravě**
25. Titul, jméno, příjmení: [REDACTED]
[REDACTED]
funkce dle vyhl. č. 298/2005 Sb.: **závodní lomu s roční těžbou nižší než 500 tisíc tun užitkového nerostu**
osvědčení o odb. kvalifikaci čj.: **SBS 28162/2017/OBÚ-06/3**
vydal: **OBÚ pro území krajů Plzeňského a Jihočeského**
26. Titul, jméno, příjmení: [REDACTED]
[REDACTED]
funkce dle vyhl. č. 298/2005 Sb.: **závodní lomu na lomech s roční těžbou užitkového nerostu nižší než 500 tisíc tun**
osvědčení o odb. kvalifikaci čj.: **SBS 27802/2018/OBÚ-05/2**
vydal: **OBÚ pro území krajů Moravskoslezského a Olomouckého**

funkce dle vyhl. č. 298/2005 Sb.: **baňský projektant**
osvědčení o odb. kvalifikaci čj.: **SBS 27802/2018/OBÚ-05/4**
vydal: **OBÚ pro území krajů Moravskoslezského a Olomouckého**

27. Titul, jméno, příjmení: [REDAKCE]
adresa bydliště: [REDAKCE]
funkce dle vyhl. č. 298/2005 Sb.: **závodní lomu na lomech s roční těžbou nižší než 500 tisíc tun užitkového nerostu**
osvědčení o odb. kvalifikaci čj.: **SBS 11685/2016/OBÚ-05**
vydal: **OBÚ pro území krajů Moravskoslezského a Olomouckého**

28. Titul, jméno, příjmení: [REDAKCE]
funkce dle vyhl. č. 298/2005 Sb.: **závodní lomu na lomech s roční těžbou užitkového nerostu nižší než 500 tisíc tun**
osvědčení o odb. kvalifikaci čj.: **SBS 27801/2018/OBÚ-05/2**
vydal: **OBÚ pro území krajů Moravskoslezského a Olomouckého**

29. Titul, jméno, příjmení: [REDAKCE]
funkce dle vyhl. č. 298/2005 Sb.: **závodní lomu na lomech s roční těžbou nižší než 500 tisíc tun užitkového nerostu**
osvědčení o odb. kvalifikaci čj.: **SBS 29324/2018/OBÚ-05/7**
vydal: **OBÚ pro území krajů Moravskoslezského a Olomouckého**

30. Titul, jméno, příjmení: [REDAKCE]
adresa bydliště: [REDAKCE]
funkce dle vyhl. č. 298/2005 Sb.: **závodní lomu na lomech s roční těžbou nižší než 500 tisíc tun užitkového nerostu**
osvědčení o odb. kvalifikaci čj.: **SBS 29324/2018/OBÚ-05/8**
vydal: **OBÚ pro území krajů Moravskoslezského a Olomouckého**

31. Titul, jméno, příjmení: [REDAKCE]
funkce dle vyhl. č. 298/2005 Sb.: **závodní lomu na lomech s roční těžbou nižší než 500 tisíc tun užitkového nerostu**
osvědčení o odb. kvalifikaci čj.: **SBS 36245/2018/OBÚ-09/1**
vydal: **OBÚ pro území krajů Královéhradeckého a Pardubického**

32. Titul, jméno, příjmení: [REDAKCE]
funkce dle vyhl. č. 298/2005 Sb.: **závodní lomu na lomech s roční těžbou užitkového nerostu nižší než 500 tisíc tun**
osvědčení o odb. kvalifikaci čj.: **SBS/38506/2014/OBÚ-04/3**
vydal: **OBÚ pro území kraje Ústeckého**

funkce dle vyhl. č. 298/2005 Sb.: **baňský projektant**
osvědčení o odb. kvalifikaci čj.: **480/08**
vydal: **OBÚ v Mostě**

33. Titul, jméno, příjmení: [REDAKCE]
adresa bydliště: [REDAKCE]
funkce dle vyhl. č. 298/2005 Sb.: **závodní lomu na lomech s roční těžbou užitkového nerostu nižší než 500 tisíc tun**
osvědčení o odb. kvalifikaci čj.: **SBS/25924/2012/OBÚ-05/415.2/Ing.Ny/1**
vydal: **OBÚ pro území krajů Moravskoslezského a Olomouckého**
funkce dle vyhl. č. 298/2005 Sb.: **hlavní důlní měřič**
osvědčení o odb. kvalifikaci čj.: **SBS 29631/2017/ČBÚ-22**
vydal: **ČBÚ v Praze**

funkce dle vyhl. č. 298/2005 Sb.: **báňský projektant**
osvědčení o odb. kvalifikaci čj.: **SBS 20602/2020/OBÚ-05/4**
vydal: **OBÚ pro území krajů Moravskoslezského a Olomouckého**

34. Titul, jméno, příjmení: [REDAKCE]
funkce dle vyhl. č. 298/2005 Sb.: **závodní lomu na lomech s roční těžbou nad 500 tisíc tun pro povrchové dobývání nerudných surovin, písků a štěrkopísků**
osvědčení o odb. kvalifikaci čj.: **3789/II/99/115**
vydal: **ČBÚ v Praze**
35. Titul, jméno, příjmení: [REDAKCE]
funkce dle vyhl. č. 298/2005 Sb.: **závodní lomu na lomech s roční těžbou užitkového nerostu nižší než 500 tisíc tun**
osvědčení o odb. kvalifikaci čj.: **SBS 01633/2020/OBÚ-05/2**
vydal: **OBÚ pro území krajů Moravskoslezského a Olomouckého**
36. Titul, jméno, příjmení: [REDAKCE]
funkce dle vyhl. č. 298/2005 Sb.: **závodní lomu na lomech s roční těžbou užitkového nerostu nižší než 500 tisíc tun**
osvědčení o odb. kvalifikaci čj.: **SBS 31623/2020/OBÚ-05/2**
vydal: **OBÚ pro území krajů Moravskoslezského a Olomouckého**
37. Titul, jméno, příjmení: [REDAKCE]
funkce dle vyhl. č. 298/2005 Sb.: **závodní lomu na lomech s roční těžbou užitkového nerostu nižší než 500 tisíc tun**
osvědčení o odb. kvalifikaci čj.: **SBS/3114/2020**
vydal: **OBÚ pro území kraje Karlovarského**

Předmět činnosti:

- I. Hornická činnost podle ustanovení § 2 zákona č. 61/1988 Sb., písmeno:**
- b) **otvírka, příprava a dobývání výhradních ložisek,**
 - c) **zřizování, zajišťování a likvidace důlních děl a lomů,**
 - d) **úprava a zušlechťování nerostů prováděné v souvislosti s jejich dobýváním,**
 - e) **zřizování a provozování odvalů, výsypek a odkališť při činnostech uvedených v písmenech a) až d),**
 - i) **důlně měřická činnost.**
- II. Činnost prováděná hornickým způsobem ustanovení § 3 zákona č. 61/1988 Sb., písmeno:**
- a) **dobývání ložisek nevyhrazených nerostů, včetně úpravy a zušlechťování nerostů prováděných v souvislosti s jejich dobýváním, a vyhledávání a průzkum ložisek nevyhrazených nerostů prováděné k tomu účelu,**
 - b) **těžba písků v korytech vodních toků a štěrkopísků plovoucími stroji, včetně úpravy a zušlechťování těchto surovin prováděných v souvislosti s jejich těžbou, s výjimkou odstraňování nánosů při údržbě vodních toků,**
 - c) **práce k zajištění stability podzemních prostorů (podzemní sanační práce),**
 - e) **zemní práce prováděné za použití strojů a výbušnin, pokud se na jedné lokalitě přemísťuje více než 100 000 m krychlových horniny, s výjimkou zakládání staveb,**

- i) **podzemní práce spočívající v hloubení důlních jam a studní, v ražení štol a tunelů, jakož i ve vytváření podzemních prostorů o objemu větším než 300 m krychlových horniny.**

III. Projektování objektů a zařízení, které jsou součástí těchto činností.

Oprávnění se vydává na základě žadatelem splněných podmínek podle výše uvedeného zákona.

Odůvodnění:



Obvodní báňský úřad pro území krajů Moravskoslezského a Olomouckého vyhověl v celém rozsahu žádosti žadatele. Oprávnění se vydává na základě žadatelem splněných podmínek zákona č. 61/1988 Sb.

Poučení:

proti tomuto rozhodnutí lze v souladu s ustanovením § 81 a násl. zákona č. 500/2004 Sb., správní řád, ve znění pozdějších předpisů, podat odvolání a to do 15 dnů ode dne jeho oznámení prostřednictvím Obvodního báňského úřadu pro území krajů Moravskoslezského a Olomouckého, Veleslavínova 18, 702 00 Ostrava, Českému báňskému úřadu, Kozí 4, 110 01 Praha 1 – Staré Město.

Lhůta pro odvolání se počítá ode dne následujícího po doručení písemného vyhotovení tohoto rozhodnutí.

V Ostravě, dne: **28. 12. 2020**



predseda
Obvodního báňského úřadu
pro území krajů Moravskoslezského a Olomouckého

TABULKA PLOCH PŘEDMĚTU PACHTU DLE SKUTEČNÉHO ZPŮSOBU VYUŽITÍ (OD 1.1.2022)

SMLOUVA O PACHTU

Propachtovatel: Lesy České republiky, s.p.

Lesy České republiky, s.p., Přemyslova 1106/19, Nový Hradec Králové, 500 08 Hradec Králové
LS Pelhřimov, Humpolecká 2165, 393 01 Pelhřimov

Pachtýř: KAMENOLOMY ČR s.r.o.

Polanecká 849, 721 00 Ostrava-Svinov

KAMENOLOM: TĚCHOBUZ

DOBÝVACÍ PROSTOR: TĚCHOBUZ

2020

3,20%

[REDACTED]

Parcelní číslo	CELKOVÁ VÝMĚRA	VYUŽÍVANÁ PLOCHA	NEVYUŽÍVANÁ PLOCHA	AKTIVNÍ PLOCHA (PŘÍMO VYUŽÍVANÁ)			NEAKTIVNÍ PLOCHA (NEPŘÍMO VYUŽÍVANÁ)		
				Výměra	Sazba	Pachtovné	Výměra	Sazba	Pachtovné
1311	45 005 m ²	39 663 m ²	5 342 m ²	5 656 m ²	[REDACTED]	[REDACTED]	34 007 m ²	[REDACTED]	[REDACTED]
	45 005 m ²	39 663 m ²	5 342 m ²	5 656 m ²	[REDACTED]	[REDACTED]	34 007 m ²	[REDACTED]	[REDACTED]

CELKEM (ZAKROUHLENO)	39 663 m²	5 656 m²	34 007 m²
--------------------------------	-----------------------------	----------------------------	-----------------------------

bez DPH

V H.Králové dne

V Ostravě dne 01.10.2021

.....
Schválil za propachtovatele

[REDACTED]
Schválil za pachtýře: [REDACTED]

[REDACTED]

Kontaktní osoba:
LESY ČR [REDACTED]
KAMENOLOMY ČR [REDACTED]

[REDACTED]

[REDACTED]