






## DODATEK č. 7 KE SMLouvĚ O DíLO



uzavřené podle § 2586 a násl. zákona č. 89/2012 Sb., občanský zákoník (dále jen „NOZ“)

mezi smluvními stranami

<b>Objednatel:</b>	Česká republika – Státní pozemkový úřad Krajský pozemkový úřad pro Královéhradecký kraj, Pobočka Rychnov nad Kněžnou
<b>Sídlo:</b>	Husinecká 1024/11a, 130 00 Praha 3 – Žižkov
<b>Zastoupen:</b>	Mgr. Alenou Rufferovou, vedoucí pobočky KPÚ pro Královéhradecký kraj, Pobočka Rychnov nad Kněžnou
<b>Ve smluvních záležitostech oprávněn jednat:</b>	Mgr. Alena Rufferová, vedoucí pobočky KPÚ pro Královéhradecký kraj, Pobočka Rychnov nad Kněžnou
<b>V technických záležitostech oprávněn jednat:</b>	Ing. Karel Káda, KPÚ pro Královéhradecký kraj, Pobočka Rychnov nad Kněžnou
<b>Adresa:</b>	Jiráskova 1320, 516 01 Rychnov nad Kněžnou
<b>Telefon:</b>	
<b>E-mail :</b>	
<b>ID DS:</b>	z49per3
<b>Bankovní spojení:</b>	Česká národní banka
<b>Číslo účtu:</b>	3723001/0710
<b>IČO:</b>	01312774
<b>DIČ:</b>	CZ01312774 - není plátce DPH

(dále jen „objednatel“)

<b>Zhotovitel:</b>	AZIMUT CZ s.r.o. - GEODÉZIE ENGINEERING s.r.o.
<b>Reprezentant sdružení :</b>	AZIMUT CZ s.r.o.
<b>Sídlo:</b>	Hrdlořezská 21/31, 190 00 Praha 9
<b>Zastoupen:</b>	Ing. Jiřím Blábolem, jednatelem společnosti AZIMUT CZ s.r.o., zástupce sdružení
<b>ve smluvních záležitostech oprávněn jednat:</b>	Ing. Jiří Blábol
<b>v technických záležitostech oprávněn jednat:</b>	Ing. Jiří Blábol
<b>Telefon:</b>	
<b>E-mail :</b>	
<b>ID DS:</b>	gnfp8cb
<b>Bankovní spojení:</b>	Komerční banka Praha, a.s.
<b>Číslo účtu:</b>	35-0122490247/0100
<b>IČO:</b>	27140091
<b>DIČ:</b>	CZ27140091
<b>Společnost je zapsaná v obchodním rejstříku vedeném:</b>	U Městského soudu v Praze pod č.j. oddíl C, vložka 99302
<b>1. Účastník sdružení :</b>	Geodézie Engineering s.r.o.
<b>Sídlo:</b>	Hrdlořezská 21/31, 190 00 Praha 9
<b>Zastoupen:</b>	Ing. Oldřichem Galařem, jednatelem společnosti Geodézie Engineering s.r.o.
<b>ve smluvních záležitostech oprávněn jednat:</b>	Ing. Oldřich Galař
<b>v technických záležitostech oprávněn jednat:</b>	Ing. Oldřich Galař
<b>Telefon:</b>	

E-mail :	
IČO:	45241104
DIČ:	CZ45241104
Společnost je zapsaná v obchodním rejstříku vedeném:	U Městského soudu v Praze pod č.j. oddíl C, vložka 7895
Osoba odpovědná (úředně oprávněná) za zpracování návrhu KoPÚ:	

(dále jen „zhotovitel“)

Smluvní strany uzavřely níže uvedeného dne, měsíce a roku tento dodatek ke smlouvě o dílo

## Článek I. Důvody uzavření dodatku

1.1. Tímto dodatkem se na základě závěrů z kontrolního dne konaného 18.8.2021 mění počet měrných jednotek u níže uvedených dílčích fakturačních celků. Převážně se jedná o snížení počtu měrných jednotek z důvodu jejich nerealizace. Pouze u fakturačního celku 3.1.3. Vyhotovení podkladů pro případnou změnu katastrální hranice dojde ke zvýšení počtu měrných jednotek. Jednotky byly původně stanoveny jen pro vynesení katastrální hranice z řeky Zdobnice. Pozdější potřeba navýšení vznikla jako důsledek změny obvodu pozemkové úpravy. Území s původním klikatým průběhem katastrální hranice se stalo součástí pozemkové úpravy, původní hranice z dnešního pohledu ztratila význam a byla změněna. K dalšímu navýšení měrných jednotek došlo v důsledku zarovnání katastrálních hranic na žádost Obce Zdobnice a Lesů České republiky, s.p. Po II. světové válce došlo ke změně užívání území, a proto původní členité hranice ztratily své opodstatnění.

Z hlediska zákona č.134/2016 Sb. jde o nepodstatnou změnu závazku dle § 222 odst. 6a) – Dodatkem č. 7 dojde k navýšení o 48 000,00 Kč bez DPH a zároveň o snížení ceny o méněpráce ve výši 158 380,00 Kč bez DPH, což představuje celkovou změnu ceny ve výši 206 380,00 Kč bez DPH (10,63%). Potřeba změny hodnoty závazku z SOD splňuje podmínky dané zákonem:

- jedná se o změnu, jejíž potřeba vznikla v důsledku okolností, které zadavatel jednající s náležitou péčí nemohl předvídat
- výše změny je nižší než 50% původní hodnoty závazku,
- navýšení hodnoty původního závazku je nižší než 30%.

## Článek II. Předmět dodatku

2.1. Tímto dodatkem se upravuje rozsah prací uvedených v Položkovém výkazu činností, který je přílohou smlouvy o dílo takto :

	Celek	MJ	Cena v Kč za MJ bez DPH	Počet MJ SoD a předchozích dodatků	Počet MJ upravený tímto dodatkem	Zvýšení/snížení ceny v Kč bez DPH
3.1.3.	Zjišťování hranic obvodů KoPÚ, geometrický plán pro stanovení obvodů KoPÚ, předepsaná stabilizace dle vyhl. č. 357/2013 Sb.	100 bm	2200,00	175	148	-59400,00

3.1.3.	Zjišťování hranic pozemků neřešených dle § 2 zákona	100 bm	2500,00	20	11	-22500,00
3.1.3.	Vyhotovení podkladů pro případnou změnu katastrální hranice	100 bm	2000,00	57	81	+48000,00
3.1.4.	Upřesnění přidělů pozemků k vystavení dle §11 odst. 1 zákona	ha	1500,00	40	0	-60000,00
3.1.6.	Dokumentace k soupisu nároků vlastníků pozemků	ha	300,00	452	451	-300,00
3.2.1.	Vypracování plánu společných zařízení	ha	520,00	452	450	-1040,00
3.2.1.2.	Potřebné podélné profily, příčné řezy a podrobné situace liniových staveb PSZ pro stanovení plochy záboru půdy stavbami	100 bm	360,00	100	66	-12240,00
3.2.1.3.	Potřebné podélné profily, příčné řezy a podrobné situace vodohospodářských staveb PSZ pro stanovení plochy záboru půdy stavbami	100 bm	500,00	3	0	-1500,00
3.2.2.	Vypracování návrhu nového uspořádání pozemků k vystavení dle §11 odst. 1 zákona	ha	570,00	452	450	-1140,00
3.3.	Mapové dílo	ha	260,00	452	451	-260,00
	<b>Celkem</b>					<b>-110380,00</b>

Tímto dodatkem se mění ustanovení Článku VI bodu 6.1. SOD takto :

1. Hlavní celek - Přípravné práce celkem (Dílčí části 3.1.1.- 3.1.5.) bez DPH	1 068 140,00 Kč
2. Hlavní celek - Návrhové práce celkem (Dílčí části 3.2.1.- 3.2.3.) bez DPH	558 260,00 Kč
3. Hlavní celek - Mapové dílo celkem bez DPH	117 260,00 Kč
4. Hlavní celek - Vytyčení pozemků dle zapsané DKM	165 000,00 Kč
Celková cena díla bez DPH	1 908 660,00 Kč
DPH 21%	400 818,60 Kč
Celková cena díla včetně DPH	2 309 478,60 Kč

### Článek III. Závěrečná ustanovení

- 3.1. Ostatní ustanovení smlouvy se tímto dodatkem nemění.
- 3.2. Dodatek nabývá platnosti dnem podpisu smluvních stran a účinnosti dnem jeho uveřejnění v registru smluv dle § 6 odst. 1 zákona č. 340/2015 Sb., o zvláštních podmínkách účinnosti některých smluv, uveřejňování těchto smluv a o registru smluv (zákon o registru smluv)..
- 3.3. Objednatel i zhotovitel prohlašují, že si dodatek přečetli a že souhlasí s jeho obsahem, dále prohlašují, že dodatek nebyl sepsán v tísni ani za nápadně nevýhodných podmínek. Na důkaz své pravé a svobodné vůle připojují své podpisy.

V Rychnově nad Kněžnou dne 25.10.2021

V Praze dne 25.10.2021

Za objednatele:

Za zhotovitele:

---

Mgr. Alena Rufferová  
vedoucí Pobočky Rychnov nad Kněžnou  
Státní pozemkový úřad

---

Ing. Jiří Blábol, jednatel společnosti AZIMUT s.r.o.  
Zástupce sdružení:  
AZIMUT CZ s.r.o. – Geodézie Engineering s.r.o.