



DODATEK Č. 1
SMLOUVY O DÍLO

*ku sml. 4043/29
n. 2069*

Kraj Vysočina

se sídlem: Žižkova 1882/57, 586 01 Jihlava
zastoupený: Mgr. Vítězslavem Schrekem, MBA, hejtmanem kraje
k podpisu smlouvy pověřen: Ing. Lukáš Vlček, náměstek hejtmána kraje
IČO: 70890749
bankovní spojení: Sberbank CZ, a. s.
číslo účtu: 4200271030/6800
(dále jen „Objednatel“)

a

EKOVSOCINA s.r.o.

zapsaná v obchodním rejstříku vedeném Krajským soudem v Brně, oddíl C, vložka 90797
se sídlem: Baliny 1, 594 01 Baliny
zastoupený/á: Bc. Markem Holemářem, jednatelem
IČO: 04589939
bankovní spojení: Česká spořitelna, a.s.
číslo účtu: 4149410399/0800
(dále jen „Zhotovitel“)

I.

Předmět Dodatku

Smluvní strany se dohodly na následující změně Smlouvy o dílo uzavřené dne 4. 10. 2021 (dále jen „Smlouva“):

1. Do čl. 1 odst. 1.3 Smlouvy se za slova „podle projektové dokumentace „**Návštěvníká infrastruktura – PR Údolí Chlébského potoka**“ (zpracoval Ing. Miroslav Červenka, se sídlem Drážďany 80, 394 70 Kamenice nad Lipou, IČO: 71566767)“ doplňují slova „ve znění upravených situačních výkresů C.3, C.4 a C.5“.

II.

Závěrečná ustanovení

- 2.1 Ostatní ustanovení Smlouvy se nemění. Obě strany potvrzují svým podpisem, že se seznámily s celým obsahem tohoto Dodatku a souhlasí s ním.
- 2.2 Nedílnou součástí tohoto Dodatku je příloha č. 1 – upravené Situace C.3, C.4 a C.5.
- 2.3 Smluvní strany prohlašují, že tento Dodatek byl uzavřen podle jejich pravé a svobodné vůle, vážně a srozumitelně, nikoli v tísní a za nápadně nevýhodných podmínek, a že souhlasí s jeho obsahem, což stvrzují svými podpisy.
- 2.4 Tento Dodatek je vyhotoven ve dvou stejnopisech, z nichž každá ze smluvních stran obdrží po jednom stejnopisu.
- 2.5 Vzhledem k veřejnoprávnímu charakteru Objednatele Zhotovitel výslovně prohlašuje, že je s touto skutečností obeznámen a souhlasí se zveřejněním celého textu Dodatku



včetně podpisů v rozsahu a za podmínek vyplývajících z příslušných právních předpisů, zejména zákona č. 106/1999 Sb., o svobodném přístupu k informacím, ve znění pozdějších předpisů.

- 2.6 Tento Dodatek nabývá platnosti dnem podpisu oprávněnými zástupci smluvních stran a účinnosti dnem zveřejnění v Informačním systému veřejné správy – Registru smluv.

V Jihlavě dne 2. 11. 2021

V Jihlavě dne 2. 11. 2021

za Zhotovitele
Bc. Marek Holemář
jednatel

EKO VYSOČINA s.r.o.
č.p. 1, 594 01 Bálův
IČ: 04589939
DIČ: CZ04589939
e-mail: info@ekovysocina.cz

za Objednatele
Ing. Lukáš Vlček
náměstek hejtmána kraje

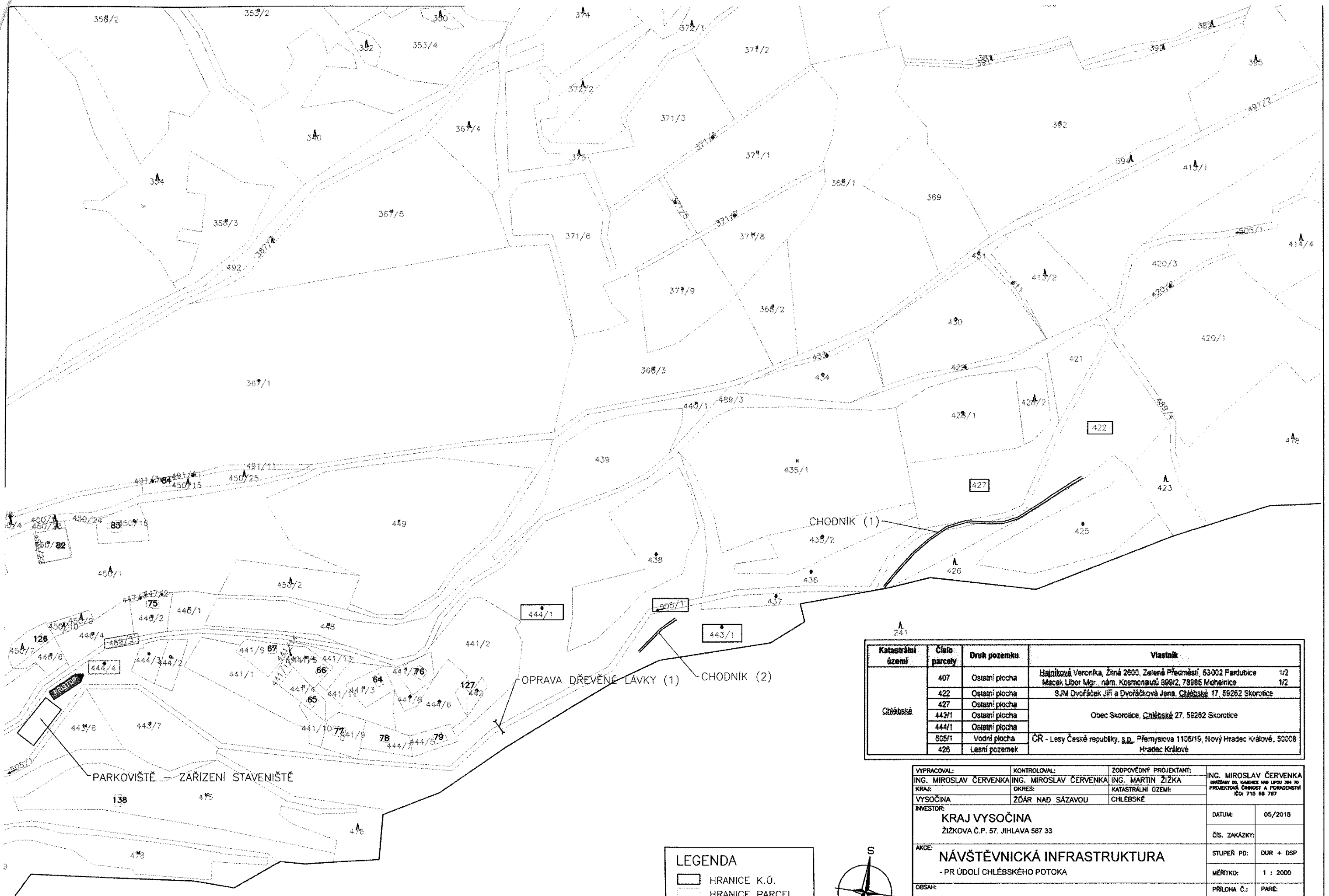


Kraj Vysočina
Žitná 1882/57, 594 01 Jihlava

40



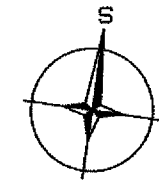
Příloha č. 1 Dodatku – upravené Situace C.3, C.4 a C.5

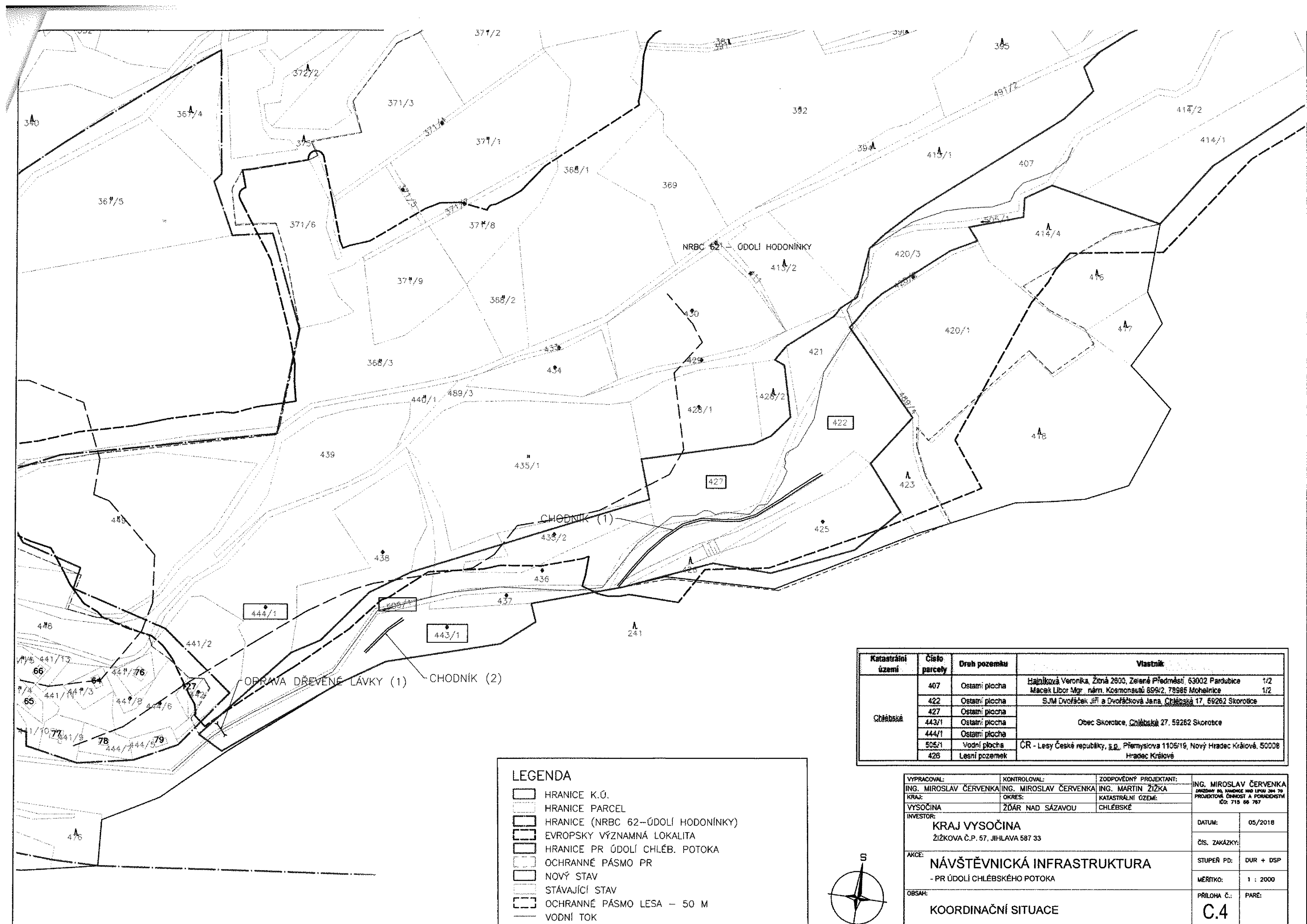


Katastrální území	Číslo parcely	Druh pozemku	Vlastník
Chlébská	407	Ostatní plocha	Hajníková Veronika, Žitná 2800, Zelená Předměstí, 53002 Pardubice 1/2 Macek Libor Mgr., nám. Kosmonautů 899/2, 78985 Mohečnice 1/2
	422	Ostatní plocha	SJM Dvořáček Jiří a Dvořáková Jana, Chlébské 17, 59262 Skorotice
	443/1	Ostatní plocha	Obec Skorotice, Chlébské 27, 59262 Skorotice
	444/1	Ostatní plocha	
	505/1	Vodní plocha	ČR - Lesy České republiky, s.p., Přemyslova 1105/19, Nový Hradec Králové, 50008 Hradec Králové
	426	Lesní pozemek	

VYPRACOVAL: ING. MIROSLAV ČERVENKA	KONTROLOVAL: ING. MIROSLAV ČERVENKA	ZODPOVĚDNÝ PROJEKTANT: ING. MARTIN ŽIŽKA	ING. MIROSLAV ČERVENKA OVIČOVSKÝ 20, KAMENICE NAD LIPOU 384 70 PROJEKTOVÁ ČINNOST A PORADENSTVÍ IČO: 710 86 787
KRAJ: VYSOČINA	OKRES: ŽDĀR NAD SÁZAVOU	KATASTRÁLNÍ OZEMÍ: CHLĚBSKÉ	DATUM: 05/2018
INVESTOR: KRAJ VYSOČINA ŽIŽKOVA Č.P. 57, JIHLAVA 587 33			ČÍS. ZAKÁZKY: STUPEŇ PD: DUR + DSP
AKCE: NÁVŠTĚVNICKÁ INFRASTRUKTURA - PR ÚDOLÍ CHLĚBSKÉHO POTOKA			MĚŘÍTKO: 1 : 2000
OBSAH: KATASTRÁLNÍ SITUACE			PŘÍLOHA Č.: C.3

LEGENDA	
	HRANICE K.Ú.
	HRANICE PARCEL
	NOVÝ STAV

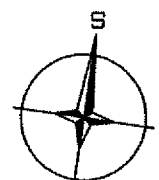




Katastrální území	Číslo parcely	Druh pozemku	Vlastník
Chlébská	407	Ostatní plocha	Hajníčková Veronika, Žitná 2600, Zelené Předměstí 63002 Pardubice 1/2 Macek Libor Mgr. nám. Kosmonautů 699/2, 78986 Mohelnice 1/2
	422	Ostatní plocha	SJM Dvořáček Jiří a Dvořáčková Jana, Chlébská 17, 59262 Skorotice
	427	Ostatní plocha	Obec Skorotice, Chlébská 27, 59262 Skorotice
	443/1	Ostatní plocha	
	444/1	Ostatní plocha	
	505/1	Vodní plocha	ČR - Lesy České republiky, s.p., Přemyslova 1105/19, Nový Hradec Králové, 50008 Hradec Králové
	425	Lesní pozemek	

LEGENDA

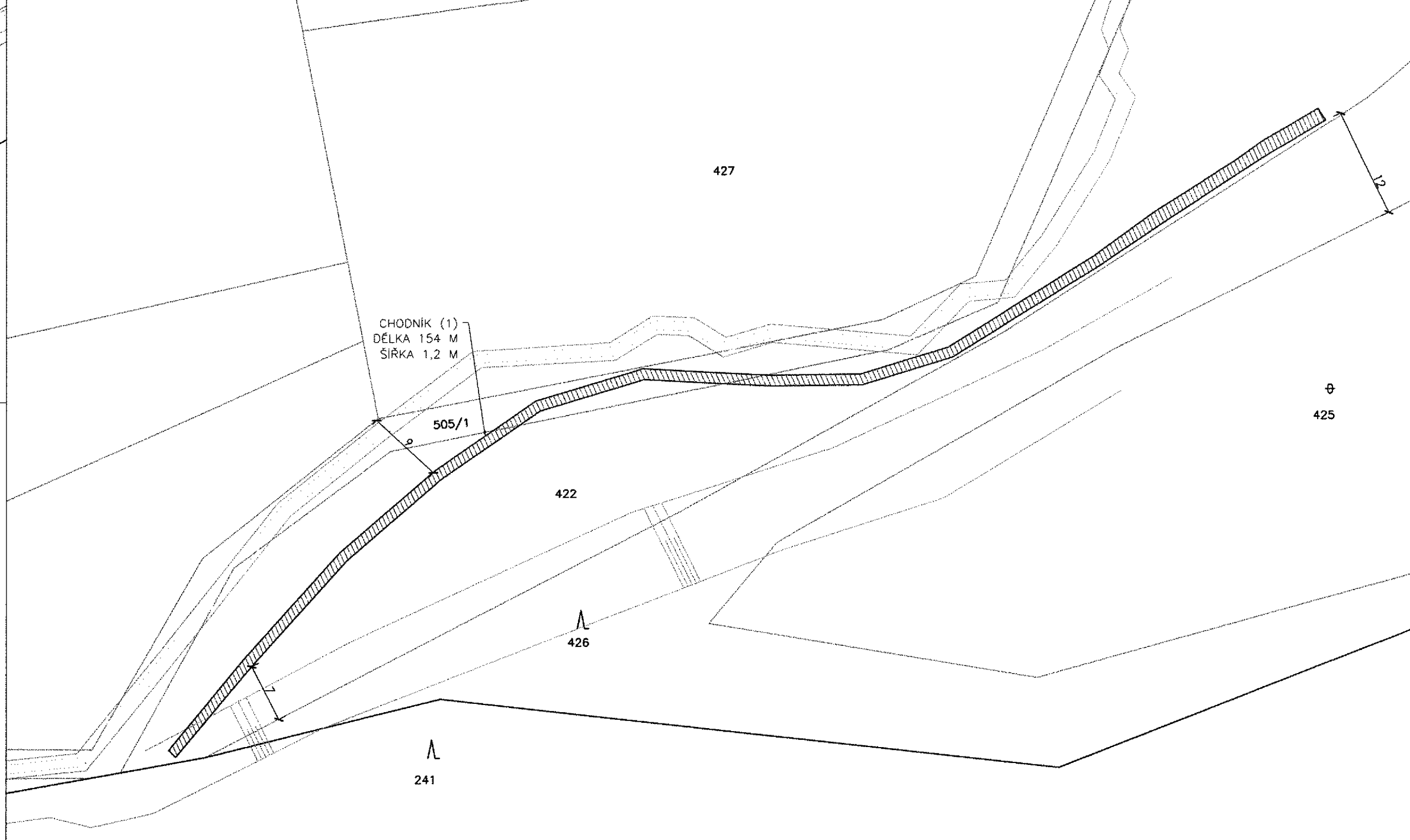
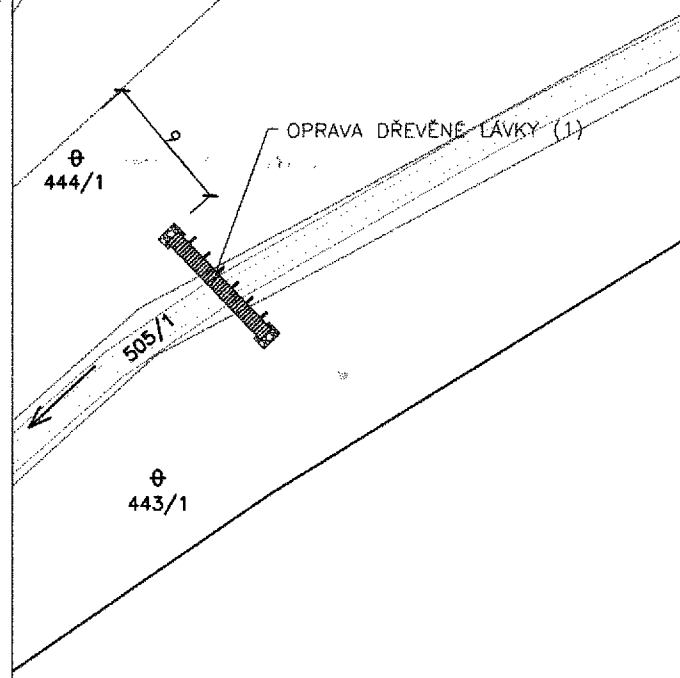
- HRANICE K.Ú.
- HRANICE PARCEL
- HRANICE (NRBC 62--ÚDOLÍ HODONÍNKY)
- EVROPSKY VÝZNAMNÁ LOKALITA
- HRANICE PR ÚDOLÍ CHLĚB. POTOKA
- OCHRANNÉ PÁSMO PR
- NOVÝ STAV
- STÁVAJÍCÍ STAV
- OCHRANNÉ PÁSMO LESA - 50 M
- VODNÍ TOK



VYPRACOVAL: ING. MIROSLAV ČERVENKA	KONTROLOVAL: ING. MIROSLAV ČERVENKA	ZODPOVĚDNÝ PROJEKTANT: ING. MARTIN ŽIŽKA	ING. MIROSLAV ČERVENKA DRABANY 68, HAVRANEC 140 LIPŮ 304 70 PROJEKČNÍ ČINNOST A PORADENSTVÍ ČO: 715 66 767
KRAJ: VYSOČINA	OKRES: ŽDÁR NAD SÁZAVOU	KATASTRÁLNÍ OZEMÍ: CHLĚBSKÉ	
INVESTOR: KRAJ VYSOČINA ŽIŽKOVA Č.P. 57, JIHLAVA 587 33			DATUM: 05/2018
AKCE: NÁVŠTĚVNICKÁ INFRASTRUKTURA - PR ÚDOLÍ CHLĚBSKÉHO POTOKA			ČÍS. ZAKÁZKY:
OBSAH: KOORDINAČNÍ SITUACE			STUPEŇ PD: DUR + DSP
			MĚŘÍTKO: 1 : 2000
			PŘÍLOHA Č.: C.4
			PÁŘE:

ČÁST 1

ČÁST 2



ČÁST 1
Dotčené pozemky

Číslo parcely	Vlastník
505/1	ČR - Lesy České republiky, s.p., Přemyslova 1108/19, Nový Hradec Králové, 50008 Hradec Králové
443/1	Obec Skorotice, Chlébská 27, 69262 Skorotice
444/1	

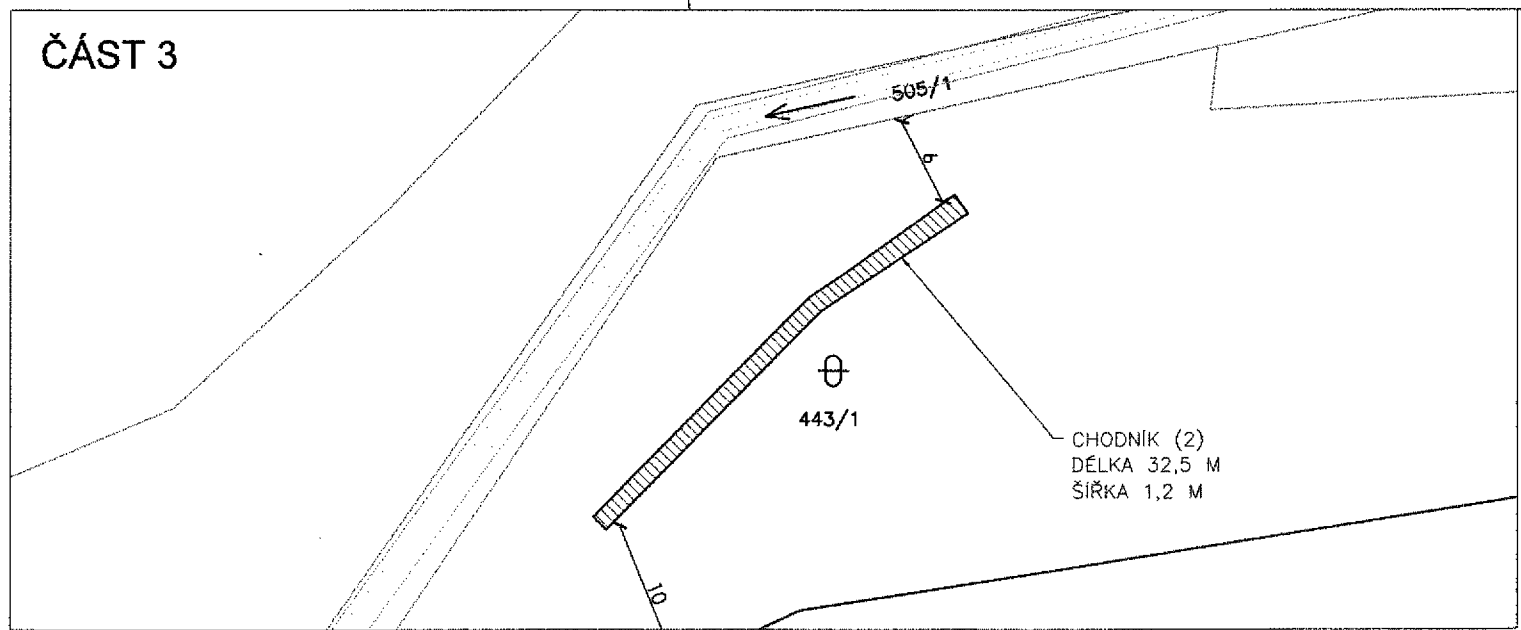
ČÁST 2
Dotčené pozemky

Číslo parcely	Vlastník
505/1	ČR - Lesy České republiky, s.p., Přemyslova 1108/19, Nový Hradec Králové, 50008 Hradec Králové
425	SJM Dvořáčků Jiff a Dvořáčková Jana, Chlébská 17, 69262 Skorotice
422	
427	

ČÁST 3
Dotčené pozemky

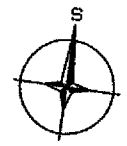
Číslo parcely	Vlastník
407	Hájková Veronika, Žitná 2600, Zelené Předměstí, 53002 Pardubice 1/2 Macek Libor Mgr., nám. Kosmonautů 898/2, 78995 Mohnice 1/2

ČÁST 3



LEGENDA

- HRANICE K.Ú.
- HRANICE PARCEL
- NOVÝ STAV
- ZPEVNĚNÝ PROSTOR – ŠTĚRKODRŤ
- STÁVAJÍCÍ STAV
- VODNÍ TOK



VYPRACOVAL: ING. MIROSLAV ČERVENKA	KONTROLOVAL: ING. MIROSLAV ČERVENKA	ZODPOVĚDNÝ PROJEKTANT: ING. MARTIN ŽIŽKA	ING. MIROSLAV ČERVENKA DVOŘÁČKOVÝ 80, KAMENEC NAD LIPOU 504 20 PROJEKTOVÁ ČINNOST A PORADENSTVÍ IČO: 715 66 767
KRAJ: VYSOČINA	OKRÉS: ŽDĀR NAD SÁZAVOU	KATASTRÁLNÍ OZEMÍ: CHLEBSKÉ	DATUM: 05/2018
INVESTOR: KRAJ VYSOČINA ŽIŽKOVA Č.P. 57, JIHLAVA 587 33	AKCE: NÁVŠTĚVNICKÁ INFRASTRUKTURA - PR ÚDOLÍ CHLEBSKÉHO POTOKA	OBŠAH: PODROBNÁ SITUACE	ČÍS. ZAKÁZKY: STUPEŇ PD: DUR + DSP MĚŘÍTKO: 1 : 500 PŘÍLOHA Č.: C.5