



## SMLOUVA O ZŘÍZENÍ VĚCNÉHO BŘEMENE - SLUŽEBNOSTI

č. obtěženého: 1/2021/124-VB

č. „oprávněného“: 7700100902\_3/VB (9421002753)

uzavřená k provedení ustanovení zákona č. 458/2000 Sb., o podmínkách podnikání a o výkonu státní správy v energetických odvětvích a o změně některých zákonů, ve znění pozdějších předpisů (dále jen „*energetický zákon*“) a v souladu se zákonem č. 89/2012 Sb., občanský zákoník, ve znění pozdějších předpisů (dále jen „*občanský zákoník*“)

### Lesy České republiky, s.p.

se sídlem Přemyslova 1106/19, Nový Hradec Králové, 500 08 Hradec Králové

IČO: 421 96 451

DIČ: CZ42196451

zapsaný v obchodním rejstříku vedeném Krajským soudem v Hradci Králové, oddíl AXII, vložka 540

zastoupený: Ing. Ivo Valentou, lesním správcem, LS Hanušovice, 9. května 2, 789 63, Ruda nad Moravou, na základě pověření ze dne 6.1.2021

bankovní spojení: Komerční banka, a.s., pobočka Šumperk

číslo účtu: 5811410217/0100

(dále jako „*obtěžený*“) na straně jedné

a

### Gas Net, s.r.o.

se sídlem Klíšská 940/96, Klíše, 400 01 Ústí nad Labem

IČO: 27295567, DIČ: CZ27295567

zapsaná v obchodním rejstříku vedeném krajským soudem v Ústí nad Labem, oddíl C, vložka 23083

zastoupená na základě plné moci ze dne 19.1.2021 s reg. č. plné moci 92200596 společností:

### GasNet Služby, s.r.o.

se sídlem Plynárenská 499/1, Zábřdovice, 602 00 Brno

IČO: 27935311, DIČ: CZ27935311

zapsaná v Obchodním rejstříku vedeném u Krajského soudu v Brně, oddíl C, vložka 57165

zastoupena na základě plné moci:

vedoucí oddělení správy nemovitého majetku – Čechy východ a

technikem správy nemovitého majetku

(dále jako „*oprávněný*“) na straně druhé

(obtěžený a oprávněný dále též společně jako „*smluvní strany*“ a každý jednotlivě jako „*smluvní strana*“)

uzavírají níže uvedeného dne, měsíce a roku tuto Smlouvu o zřízení věcného břemene – služebnosti (dále jen „smlouva“):

**I.**

**Úvodní ustanovení**

1. Obtížený prohlašuje, že mu svědčí právo hospodařit s následujícími pozemky, jejichž vlastníkem je Česká republika:

Parcelní číslo	Druh pozemku	Způsob využití	Výměra v m <sup>2</sup>	Výměra zřízované služebnosti dle GP v m <sup>2</sup>	Katastrální území	LV	Obec
810/5	Lesní pozemek		1733	22,2	Bílá Voda	1135	Červená Voda
830/1	Lesní pozemek		975353	373,7	Bílá Voda	1135	Červená Voda
917/2	Lesní pozemek		5069	1702	Bílá Voda	1135	Červená Voda
Celkem				2097,9			

vše zapsáno u Katastrálního úřadu pro Pardubický kraj, Katastrální pracoviště Ústí nad Orlicí, na LV č. 1135, pro obec Červená Voda, k. ú. Bílá Voda (dále jen „služebné pozemky“).

Obtížený prohlašuje, že užívání předmětných pozemků k plnění funkcí lesa bylo trvale omezeno, a to rozhodnutím ze dne 5.3.2021, č. j. MUKR/2873/2021/OŽP/JO/2, v rozsahu vedení stanoveném v geometrickém plánu č. 282-5485/2020, vyhotoveném společností ADITIS a schváleném příslušným katastrálním úřadem dne 12.1.2021.

2. Oprávněný prohlašuje, že je ke dni uzavření této smlouvy provozovatelem distribuční soustavy „**REKO VTL Bílá Voda – Karlov, číslo stavby 7700100902**“ na území vymezeném licenci na distribuci plynu udělenou Energetickým regulačním úřadem pod číslem 220604925. Distribuční soustava je provozována ve veřejném zájmu. Oprávněný má povinnost zajišťovat spolehlivé provozování, obnovu a rozvoj distribuční soustavy na území vymezeném licenci, přičemž při výkonu licencované činnosti, pokud jí dojde k zatížení cizí nemovité věci, je povinen k této nemovité věci zřídit věcné břemeno – služebnost podle energetického zákona, jako jeden z předpokladů pro plnění práv a povinností plynoucích z energetického zákona. Část distribuční soustavy „**REKO VTL Bílá Voda – Karlov, číslo stavby 7700100902**“ je umístěna i na výše uvedených služebných pozemcích v celkové délce 498,72 m (dále též „součást distribuční soustavy“ nebo „vedení“).

**II.**

**Předmět smlouvy**

1. Obtížený touto smlouvou zřizuje ve prospěch oprávněného ke služebným pozemkům uvedeným v čl. I. této smlouvy věcné břemeno – služebnost spočívající v právu:

- zřízení a provozování vedení na vymezené části služebných pozemků,
  - vstupování a vjíždění na služebné pozemky v souvislosti se stavebními úpravami, opravami, provozováním a odstraněním plynárenského zařízení v rozsahu níže uvedeném (dále jen „věcné břemeno“).
2. Rozsah věcného břemene dle této smlouvy je přesně vymezen v geometrickém plánu č.282-5485/2020, vyhotoveném společností ADITIS a schváleném příslušným katastrálním úřadem dne 12.1.2021, který je jako příloha č. 1 nedílnou součástí této smlouvy.
  3. Oprávněný se zavazuje věcné břemeno dle této smlouvy vykonávat na služebných pozemcích **pouze v rozsahu stanoveném geometrickým plánem**. Výkon oprávnění z věcného břemene nad rámec vymezený geometrickým plánem je možný pouze s předchozím písemným souhlasem obtíženého; oprávněný je plně srozuměn s tím, že obtížený není povinen takový souhlas udělit. V případě udělení souhlasu obtíženým dojde k rozšíření rozsahu oprávnění vyplývajícího z věcného břemene dle této smlouvy a oprávněný se zavazuje zaplatit obtížnému náhradu, a to na základě vzájemné dohody smluvních stran. Nedojde-li mezi smluvními stranami k takové dohodě, oprávněný se zavazuje obtížnému zaplatit náhradu ve výši dle znaleckého posudku vypracovaného soudním znalcem vybraným obtíženým.
  4. Věcné břemeno dle této smlouvy se zřizuje na dobu existence licence k provozování distribuční soustavy ve výše uvedeném katastrálním území udělené oprávněnému (nebo jeho právním nástupcům ve smyslu ustanovení § 1302 odst. 2 občanského zákoníku). Na dobu trvání věcného břemene nemá vliv vydání nové licence totožného obsahu oprávněnému po uplynutí platnosti licence předchozí nebo převod nebo přechod závodu či jeho části zabývající se shora uvedenou licencovanou činností na jinou osobu. Oprávněný je povinen zánik licence znamenající zánik licencované činnosti oprávněného oznámit písemně obtížnému ve lhůtě do 30 dnů od data zániku licence.
  5. Oprávněný práva z věcného břemene dle této smlouvy přijímá a obtížený je povinen jejich výkon strpět.

### III.

#### Úplata

1. Smluvní strany ujednaly, že věcné břemeno dle této smlouvy se zřizuje úplatně. Oprávněný se zavazuje zaplatit obtížnému jednorázovou úplatu ve výši **99.744,- Kč (slovy: Devadesátdevěttisícšestsetčtyřicetčtyři korun českých) bez DPH**. K takto ujednané úplatě bude připočtena DPH ve výši dle příslušných právních předpisů.
2. Oprávněný se zavazuje zaplatit obtížnému úplatu dle odst. 1 tohoto článku smlouvy na základě daňového dokladu (faktury) vystaveného obtíženým, a to ve prospěch účtu obtíženého, č. ú. 5811410217/0100, vedeného u Komerční banky, a.s., pobočka Šumperk. Dnem úhrady se rozumí den připsání úplaty v její plné výši ve prospěch účtu obtíženého. Obtížený je oprávněn daňový doklad (fakturu) vystavit po oboustranném podpisu této smlouvy.
3. Oprávněný se současně zavazuje uhradit úplatu dle tohoto článku smlouvy nejpozději do 45 dnů ode dne vystavení řádného daňového dokladu (faktury), když za datum uskutečnění

zdanitelného plnění se považuje den vystavení daňového dokladu (faktury). Daňový doklad (faktura) bude vystaven a zaslán na adresu oprávněného uvedenou v záhlaví této smlouvy s doručovací adresou: GasNet, s.r.o., Klíšská 940/96, Klíše, 400 01 Ústí nad Labem. Daňový doklad (faktura) bude mimo jiné obsahovat číslo smlouvy, pod kterým je evidována u oprávněného, uvedené v záhlaví této smlouvy.

4. Pokud k datu uskutečnění zdanitelného plnění budou u povinného naplněny podmínky ustanovení § 106a zákona č. 235/2004 Sb., o dani z přidané hodnoty, ve znění pozdějších předpisů (dále jen „ZodPH“), je oprávněný oprávněn postupovat podle ustanovení § 109a ZoDPH, tj. zvláštním způsobem zajištění daně. V takovém případě je oprávněný oprávněn uhradit část svého finančního závazku, tedy část sjednané úplaty za zřízení věcného břemene, ve výši vypočtené daně z přidané hodnoty nikoliv na bankovní účet povinného, ale přímo na bankovní účet příslušného správce daně. Tímto bude finanční závazek oprávněného vůči povinnému v části vypočtené výše daně z přidané hodnoty vyrovnáný.

#### IV.

##### **Práva a povinnosti smluvních stran**

1. Oprávněný není oprávněn zřídit na služebných pozemcích jakékoli stavby bez předchozího písemného souhlasu obtíženého, s výjimkou součásti distribuční soustavy.
2. Oprávněný se zavazuje užívat služebné pozemky a vykonávat oprávnění z věcného břemene za dodržení podmínek této smlouvy.
3. Obtížený neodpovídá za jakékoli újmy vzniklé na služebných pozemcích v důsledku výkonu práv z věcného břemene oprávněným či třetími osobami. Oprávněný se naopak zavazuje nahradit obtíženému veškeré případné újmy, které vzniknou v souvislosti s výkonem oprávnění z věcného břemene dle této smlouvy.
4. Oprávněný se zavazuje při výkonu oprávnění z věcného břemene dle této smlouvy co nejvíce šetřit práv obtíženého.
5. Oprávněný se zavazuje udržovat služebné pozemky v rozsahu věcného břemene, příp. ochranného pásma, je-li to z povahy vedení nutné, a trasu vedení (včetně zařízení) ve stavu odpovídajícím požadavkům příslušných právních předpisů, a to na vlastní náklad. Oprávněný se dále zavazuje zaplatit obtíženému veškeré náklady v souvislosti se směrovým kácením včetně nákladů s tímto souvisejících. Pro případ nedodržení povinnosti oprávněného dle první a druhé věty tohoto odstavce, je oprávněn údržbu nebo směrové kácení provést, popř. zajistit jejich provedení, obtížený na náklad oprávněného, o čemž bude obtížený oprávněného informovat, a to nejméně 30 dnů před zahájením prací. Oprávněný se tak pro tento případ zavazuje obtíženému rovněž zaplatit veškeré náklady v souvislosti s plněním povinnosti za oprávněného takto vzniklé.
6. Oprávněný se zavazuje oznámit obtíženému předem vstup na služebné pozemky spojený se zásahem do služebných pozemků a/nebo vstup na neveřejně přístupné služebné pozemky, a to nejméně 48 hod. předem, s výjimkou havarijního stavu. V případě havarijního stavu se oprávněný zavazuje o vstupu na služebné pozemky obtíženého informovat bezodkladně po tomto vstupu, nejpozději však do 48 hod. od vstupu. Oprávněný se zavazuje po skončení prací uvést vždy služebné pozemky do původního stavu v souladu s účelem jejich užívání, a to výlučně na svůj náklad. V případě vstupu bude

- o tomto pořízen písemný záznam, jehož součástí bude popis stavu, v jakém jsou služebné pozemky předávány obtíženému (popř. nájemci). Pro případ, že ze strany oprávněného nedojde k uvedení služebných pozemků do původního stavu v souladu s účelem jejich užívání, je obtížený oprávněn takto učinit, resp. zajistit, sám na náklad oprávněného.
7. Pro případ dotčení trasy vedení z důvodů na straně obtíženého, zejména v souvislosti se stavebními pracemi (stavbou) a jinými činnostmi, které by mohly vedení ohrozit, se oprávněný zavazuje, bude-li to technicky možné a nedojde-li k ohrožení života, zdraví, majetku nebo bezpečnosti provozu vedení, obtíženému poskytnout potřebný souhlas včetně vymezení podmínek nezbytných pro realizaci záměru obtíženého, pokud obtížený prokáže nezbytnost umístění záměru v ochranném nebo bezpečnostním pásmu vedení, a to nejpozději do 30 dnů od obdržení žádosti obtíženého.
  8. Oprávněný vede dokumentaci vztahující se k věcnému břemeni a na vyžádání ji poskytne obtíženému. Za dokumentaci se považují především dokumenty o poloze a typu vedení.
  9. Po zániku věcného břemene dle této smlouvy je oprávněný povinen uvést služebné pozemky do původního stavu v souladu s účelem jejich užívání, a to na svůj náklad.
  10. Veškeré náklady na zachování, opravy a údržbu služebných pozemků, v rozsahu věcného břemene nebo v rozsahu, v jakém je omezeno užívání služebných pozemků obtíženým z důvodu ochrany vedení, či staveb se na nich nacházejících ponese a bude provádět oprávněný na svůj náklad. Pro případ, že oprávněný takto neučiní, a to ani v přiměřené lhůtě stanovené písemně obtíženým, je obtížený oprávněn provést taková potřebná jednání sám, popř. zajistit jejich provedení třetí osobou, o čemž bude obtížený oprávněného před zahájením prací informovat; v takovém případě je oprávněný povinen náklady s takovým provedením vzniklé obtíženému uhradit v plné výši.

## V.

### Vklad do katastru nemovitostí

1. Smluvní strany ujednaly, že návrh na vklad věcného břemene dle této smlouvy do katastru nemovitostí je oprávněn podat pouze obtížený, a to bezodkladně po uhrazení úplaty dle čl. III. této smlouvy.
2. Poplatek spojený s návrhem na vklad věcného břemene dle této smlouvy jde k tíži oprávněného.
3. Veškeré další náklady vzniklé v souvislosti s touto smlouvou, včetně úhrady za znalecký posudek, jdou k tíži oprávněného.
4. Pro případ, že by tato smlouva byla nebo se stala z jakéhokoliv důvodu neplatnou nebo nezpůsobilou k provedení vkladu věcného břemene ve prospěch oprávněného nebo v případě, že by nedošlo k zápisu věcného břemene ve prospěch oprávněného dle této smlouvy do katastru nemovitostí z jiného důvodu, zavazují se tímto smluvní strany uzavřít bez zbytečného odkladu novou bezvadnou smlouvu o zřízení věcného břemene ke služebným pozemkům, jejíž obsah bude v podstatných náležitostech, po odstranění zjištěných vad, odpovídat obsahu této smlouvy.

**VI.****Sankční ujednání, odstoupení od smlouvy**

1. Oprávněný se zavazuje zaplatit obtíženému smluvní pokutu v případě, že:
  - a) oprávněný se ocitl v prodlení s úhradou úplaty obtíženému dle této smlouvy, a to ve výši 0,05 % z dlužné částky, za každý i započatý den prodlení,
  - b) oprávněný porušil svou povinnost dle čl. II. odst. 3 smlouvy a vykonával oprávnění z věcného břemene nad rámec vymezený geometrickým plánem bez předchozího písemného souhlasu obtíženého, a to ve výši 10 000 Kč, za každé takové jednotlivé porušení,
  - c) oprávněný porušil svou povinnost dle čl. II. odst. 4 smlouvy a neoznámil obtíženému zánik licence nebo zánik licence neoznámil obtíženému včas, a to ve výši 10 000 Kč, za každé takové jednotlivé porušení.
2. Uplatněním ani zaplacením smluvní pokuty není nikterak omezeno či jinak dotčeno právo obtíženého na náhradu škody, a to v plném rozsahu.
3. Kterákoli ze smluvních stran je oprávněna od této smlouvy písemně odstoupit v případech a za podmínek stanovených příslušnými právními předpisy nebo touto smlouvou.
4. Obtížený je oprávněn od smlouvy odstoupit v případě, že:
  - a) oprávněný užíval služebné pozemky či vykonával oprávnění z věcného břemene v rozporu s touto smlouvou,
  - b) oprávněný porušil svou povinnost dle čl. II. odst. 3 smlouvy a vykonával oprávnění z věcného břemene nad rámec vymezený geometrickým plánem bez předchozího písemného souhlasu obtíženého,
  - c) oprávněný se ocitl v prodlení s úhradou úplaty o dobu delší než 10 dnů, a to i přes opakovanou výzvu učiněnou obtíženým.

**VII.****Criminal Compliance doložka**

1. Smluvní strany níže svým podpisem stvrzují, že v průběhu vyjednávání o této smlouvě vždy jednaly a postupovaly čestně a transparentně, a současně se zavazují, že takto budou jednat i při plnění této smlouvy a veškerých činnostech s ní souvisejících.
2. Smluvní strany se dále zavazují vždy jednat tak a přijmout taková opatření, aby nedošlo ke vzniku důvodného podezření na spáchání trestného činu či k samotnému jeho spáchání (včetně formy účastenství), v důsledku tedy jednat tak, aby kterékoli ze smluvních stran nemohla být přičtena odpovědnost podle zákona č. 418/2011 Sb., o trestní odpovědnosti právnických osob a řízení proti nim, ve znění pozdějších předpisů, nebo nevznikla trestní odpovědnost fyzických osob (včetně zaměstnanců) podle zákona č. 40/2009 Sb., trestní zákoník, ve znění pozdějších předpisů, případně aby nebylo zahájeno trestní stíhání proti jakémukoli ze smluvních stran včetně jejich zaměstnanců podle platných a účinných právních předpisů.
3. Obtížený za tímto účelem vytvořil tzv. Criminal Compliance Program Lesů České republiky, s.p. (viz [www.lesycr.cz](http://www.lesycr.cz)), a v jeho rámci přijal závazek vymezovat se proti jakémukoli protiprávnímu a neetickému jednání a nastavil postupy k prevenci a odhalování takového jednání.

**VIII.**


**Závěrečná ustanovení**

1. Pokud není v této smlouvě ujednáno jinak, řídí se vztahy mezi smluvními stranami právním řádem České republiky, zejména občanským zákoníkem, energetickým zákonem a právními předpisy souvisejícími.
2. Tuto smlouvu lze měnit či doplňovat pouze formou písemných dodatků podepsaných oběma smluvními stranami.
3. Zakladatel udělil předchozí souhlas k nakládání s určeným majetkem ve smyslu ustanovení §17 odst. 2 zákona č. 77/1997 Sb., o státním podniku ve znění pozdějších předpisů pod č.j. 14622/2021-MZE-16221 ze dne 22.3.2021, v odstavci 6.5.1. Statutu LČR.
4. Předchozí souhlas k nakládání s majetkem dle lesního zákona (zákon č. 289/1995 Sb.) byl udělen Instrukcí MZE č.j. 25937/2013-MZE-16212.
5. Tato smlouva nabývá platnosti dnem jejího podpisu oběma smluvními stranami. Tato smlouva včetně jejích případných dodatků podléhá uveřejnění v registru smluv dle zákona číslo 340/2015 Sb., o zvláštních podmínkách účinnosti některých smluv, uveřejňování těchto smluv a o registru smluv (zákon o registru smluv), ve znění pozdějších předpisů (dále jen „zákon o registru smluv“) a nabývá účinnosti dnem jejího uveřejnění v souladu se zmíněným zákonem. Smluvní strany vyjadřují svůj souhlas s uveřejněním celého znění smlouvy včetně metadat, a to v rozsahu a způsobem stanoveným zákonem o registru smluv.
6. Uveřejnění smlouvy v registru smluv zajistí bez zbytečného odkladu po jejím uzavření obtíženým a zašle oprávněnému potvrzení o uveřejnění.
7. Tato smlouva je vyhotovena v počtu tří stejnopisů, z nichž po jednom jejím vyhotovení obdrží každá ze smluvních stran, zbývající je určeno pro potřeby katastrálního úřadu.
8. Smluvní strany prohlašují, že si tuto smlouvu před jejím podpisem přečetly, jejímu obsahu rozumí a bez výhrad s ním souhlasí. Smlouva je vyjádřením jejich pravé, skutečné, svobodné a vážné vůle, na důkaz čehož níže připojují, prosty omylu, své vlastnoruční podpisy.
9. Nedílnou součástí této smlouvy je tato příloha:

Příloha č. 1 - Geometrický plán č. 282-5485/2020, vyhotovený společností ADITIS

V ..... Rudě ..... dne 27.10.2021

Za obtíženého:




**Ing. Ivo Valenta** Středočeský územní úřad Moravou


lesní správce, LS Hanušovice  
Lesy České republiky, s.p.

V Hradci Králové dne....2.11.2021


Za oprávněného:



vedoucí oddělení správy nemovitého  
majetku – Čechy východ



technik správy nemovitého majetku



VÝKAZ DOSAVADNÍHO A NOVÉHO STAVU ÚDAJŮ KATASTRU NEMOVITOSTÍ

Dosavadní stav			Nový stav											
Označení pozemku parc. číslem	Výměra parcely		Druh pozemku Způsob využití	Označení pozemku parc. číslem	Výměra parcely		Druh pozemku Způsob využití	Typ stavby Způsob využití	Způs. určení výměr	Porovnání se stavem evidence právních vztahů				
	ha	m <sup>2</sup>			ha	m <sup>2</sup>				Díl přechází z pozemku katastru nemovitostí	označeného v dřívější poz. evidenci	Číslo listu vlastnictví	Výměra dílu	
											ha	m <sup>2</sup>		
762/7										GP				
										781/1	1412			
										781/2	10002			
										917	1412			
763/2									763/2		1412			
767/1									767/1		1412			
780/2									780/2		10002			
810/5									810/5		1135			
810/7									810/7		10002			
830/1									830/1		1135			
917/2									917/2		1135			

Oprávněný: dle listin

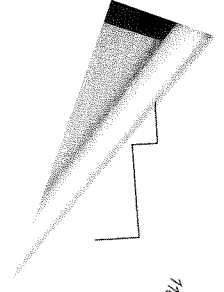
Druh věcného břemene: dle listin

Mapový list: KMD, V.S.IV-07-11, V.S.IV-07-15

<b>GEOMETRICKÝ PLÁN pro</b> vymezení rozsahu věcného břemene k části pozemku	Geometrický plán ověřil úředně oprávněný zeměměřický inženýr:		Stejnopis ověřil úředně oprávněný zeměměřický inženýr:	
	Jméno, příjmení: [redacted]		[redacted]	
	Číslo položky seznamu úředně oprávněných zeměměřických inženýrů: 2785/2016		Číslo položky seznamu úředně oprávněných zeměměřických inženýrů: 2785/2016	
	Dne: 6. ledna 2021      Číslo: 25/2021		Dne: 20.1.2021      Číslo: 117/2021	
Náležitostmi a přesností odpovídá právním předpisům.		Tento stejnopis odpovídá geometrickému plánu v elektronické podobě uloženému v dokumentaci katastrálního úřadu.		
Vyhotovitel: <b>ADITIS</b> Rokytova 2667/20 615 00 Brno IČO: 26290821 www.aditis.cz	Katastrální úřad souhlasí s očištváním parcel.		Ověření stejnopisu geometrického plánu v listinné podobě.	
Číslo plánu: 282-5485/2020 Okres: Ústí nad Orlicí Obec: Červená Voda Kat. území: Bílá Voda Mapový list: viz výše Dosavadním vlastníkům pozemků byla poskytnuta možnost seznámit se v terénu s průběhem navrhovaných nových hranic, které byly označeny předepsaným způsobem:	[redacted]		[redacted]	

Seznam souřadnic (S-JTSK)			
Číslo bodu	Souřadnice pro Y	Souřadnice pro X	Zápis do KN
1	578289.34	1072306.58	4
2	578293.18	1072308.19	4
3	578197.85	1071430.06	3
4	578193.73	1071430.60	3
5	578289.75	1072305.52	3
6	578293.76	1072306.72	3
7	578290.81	1072300.68	3
8	578294.85	1072304.68	3
9	578293.89	1072289.72	3
10	578297.89	1072290.86	3
11	578297.31	1072277.66	3
12	578301.31	1072278.82	3
13	578300.85	1072265.64	3
14	578304.83	1072266.84	3
15	578304.42	1072253.88	3
16	578308.40	1072255.10	3
17	578308.14	1072241.85	3
18	578312.12	1072243.07	3
19	578311.50	1072230.69	3
20	578315.48	1072231.89	3
21	578315.36	1072217.72	3
22	578319.36	1072218.88	3
23	578318.17	1072207.87	3
24	578322.11	1072209.25	3
25	578322.28	1072197.96	3
26	578326.12	1072199.56	3
27	578332.45	1072173.96	3
28	578336.29	1072175.54	3
29	578337.18	1072162.03	3
30	578341.04	1072163.57	3
31	578342.26	1072149.31	3
32	578346.14	1072150.83	3
33	578347.14	1072136.67	3
34	578351.02	1072138.17	3
35	578352.04	1072124.15	3
36	578355.92	1072125.65	3
37	578354.33	1072118.08	3
38	578358.39	1072119.08	3
39	578354.52	1072116.50	3
40	578358.68	1072116.82	3
41	578354.85	1072106.80	3
42	578359.01	1072106.92	3
43	578355.10	1072094.63	3
44	578359.26	1072094.69	3
45	578355.26	1072080.40	3
46	578359.42	1072080.42	3
47	578355.20	1072056.39	3
48	578359.36	1072056.31	3
49	578355.14	1072054.66	3
50	578359.30	1072054.56	3
51	578354.93	1072052.98	3
52	578359.07	1072052.50	3
53	578352.94	1072036.96	3
54	578357.06	1072036.36	3
55	578352.04	1072031.55	3
56	578351.73	1072029.38	3
57	578351.27	1072027.30	3
58	578355.83	1072028.64	3
59	578355.33	1072026.38	3
60	578347.28	1072009.81	3
61	578351.32	1072008.83	3
62	578342.37	1071991.78	3
63	578343.11	1071993.43	3
64	578347.03	1071992.03	3
65	578346.21	1071990.18	3
66	578336.75	1071977.49	3
67	578340.59	1071975.89	3
68	578328.66	1071958.85	3
69	578332.40	1071957.05	3
70	578327.55	1071956.79	3
71	578321.77	1071945.77	8
72	578322.56	1071946.81	3
73	578308.93	1071927.76	8
74	578303.75	1071920.56	3
75	578315.83	1071930.24	3
76	578307.13	1071918.14	3
77	578298.60	1071913.26	8
78	578298.54	1071905.96	3
79	578287.69	1071897.84	3
80	578288.43	1071898.97	3
81	578291.61	1071896.23	3
82	578287.45	1071896.52	3
83	578287.45	1071895.24	8
84	578288.83	1071875.14	3
85	578292.97	1071875.42	3
86	578289.91	1071860.18	3
87	578294.07	1071860.40	3
88	578290.47	1071841.21	3
89	578294.63	1071841.19	3
90	578289.79	1071823.27	3
91	578293.95	1071823.09	3
92	578289.07	1071808.20	3
93	578293.23	1071808.00	3
94	578288.31	1071793.62	3
95	578292.47	1071793.40	3
96	578287.47	1071778.34	3
97	578291.63	1071778.10	3
98	578286.57	1071763.43	3
99	578290.71	1071763.13	3
100	578285.32	1071748.50	3

Seznam souřadnic (S-JTSK)			
Číslo bodu	Souřadnice pro Y	Souřadnice pro X	Zápis do KN
101	578289.46	1071748.06	3
102	578283.30	1071733.04	3
103	578287.42	1071732.42	3
104	578280.74	1071718.36	3
105	578284.82	1071717.58	3
106	578277.38	1071702.44	8
107	578281.36	1071701.20	8
108	578274.97	1071692.21	3
109	578279.01	1071691.19	3
110	578270.46	1071675.51	3
111	578274.46	1071674.33	3
112	578265.78	1071660.72	3
113	578269.74	1071659.44	3
114	578261.13	1071646.68	3
115	578265.07	1071645.36	3
116	578251.09	1071617.14	3
117	578255.03	1071615.82	3
118	578246.31	1071602.47	3
119	578250.27	1071601.17	3
120	578241.09	1071586.82	3
121	578245.05	1071585.52	3
122	578236.23	1071571.80	3
123	578240.19	1071570.54	3
124	578231.59	1071556.74	3
125	578235.57	1071555.52	3
126	578227.00	1071541.94	3
127	578230.96	1071540.68	3
128	578221.81	1071526.16	3
129	578225.77	1071524.86	3
130	578217.05	1071511.46	3
131	578221.01	1071510.18	3
132	578212.40	1071496.92	3
133	578216.36	1071495.64	3
134	578208.22	1071483.95	3
135	578212.16	1071482.61	3
136	578203.61	1071470.98	3
137	578207.55	1071469.64	3
138	578200.48	1071461.36	3
139	578204.42	1071460.04	3
140	578195.86	1071448.13	8
141	578199.83	1071446.88	3
142	578194.67	1071444.84	3
143	578194.18	1071443.04	3
144	578193.96	1071440.98	3
145	578193.90	1071431.92	3
146	578198.12	1071440.48	3
147	578198.06	1071431.60	3
148	578356.16	1072030.91	3
149	578343.74	1071995.75	3
150	578326.12	1071944.63	3
151	578324.83	1071942.91	3
152	578331.25	1071954.87	3
153	578347.76	1071994.69	3
154	578200.57	1071444.22	3
155	578204.22	1071438.65	3
156	578200.78	1071436.41	3
157	578323.68	1072194.64	3
158	578330.96	1072177.46	8
159	578334.75	1072179.18	8
160	578200.04	1071460.11	8
161	578198.85	1071456.70	8
162	578203.69	1071457.93	8
163	578200.65	1071449.23	8
164	578357.99	1072120.15	8
165	578355.24	1072072.76	8
166	578279.49	1071712.46	8
167	578205.06	1071461.99	8



118

3015

810E

33811

8112

91712

11  
117

11  
81011

11  
81013

(158)  
2  
(4.58)

3

4

5

6

7

8

9

10

11

12

13

14

15

16

17

18

19

20

21

22

23

24

25

26

27

28

29

30

31

32

33

34

35

36

37

38

39

40

41

42

43

44

45

46

47

48

49

50

51

52

53

54

55

56

57

58

59

60

61

62

63

64

65

66

67

68

69

70

71

72

73

74

75

76

77

78

79

80

81

82

83

84

85

86

87

88

89

90

91

92

93

94

95

96

97

98

99

100

101

102

103

104

105

106

107

108

109

110

111

112

113

114

115

116

117

118

119

120

121

122

123

124

125

126

127

128

129

130

131

132

133

134

135

136

137

138

139

140

141

142

143

144

145

146

147

148

149

150

151

152

153

154

155

156

157

158

159

160

161

162

163

164

165

166

167

168

169

170

171

172

173

174

175

176

177

178

179

180

181

182

183

184

185

186

187

188

189

190

191

192

193

194

195

196

197

198

199

200

201

202

203

204

205

206

207

208

209

210

211

212

213

214

215

216

217

218

219

220

221

222

223

224

225

226

227

228

229

230

231

232

233

234

235

236

237

238

239

240

241

242

243

244

245

246

247

248

249

250

251

252

253

254

255

256

257

258

259

260

261

262

263

264

265

266

267

268

269

270

271

272

273

274

275

276

277

278

279

280

281

282

283

284

285

286

287

288

289

290

291

292

293

294

295

296

297

298

299

300

301

302

303

304

305

306

307

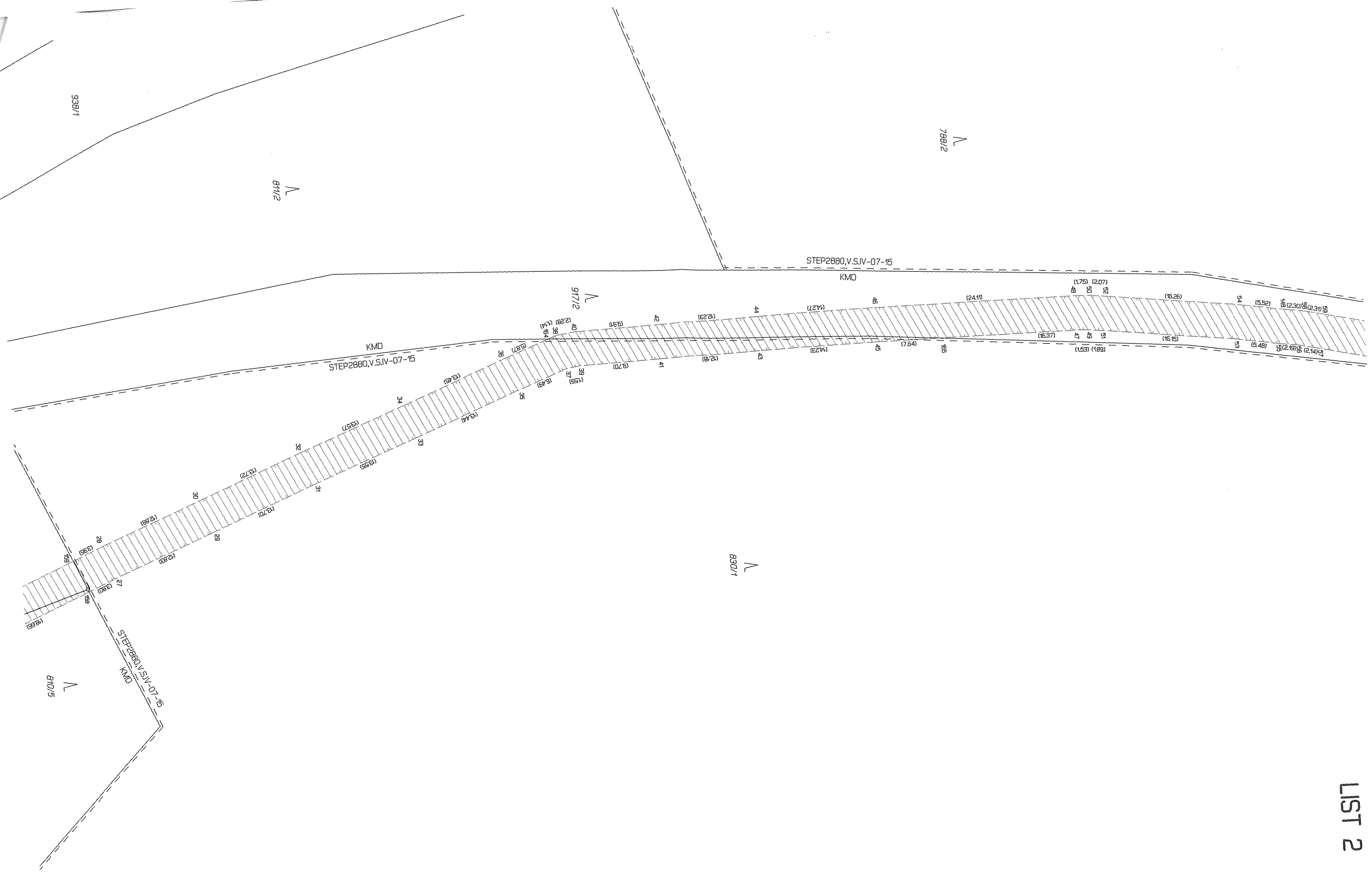
308

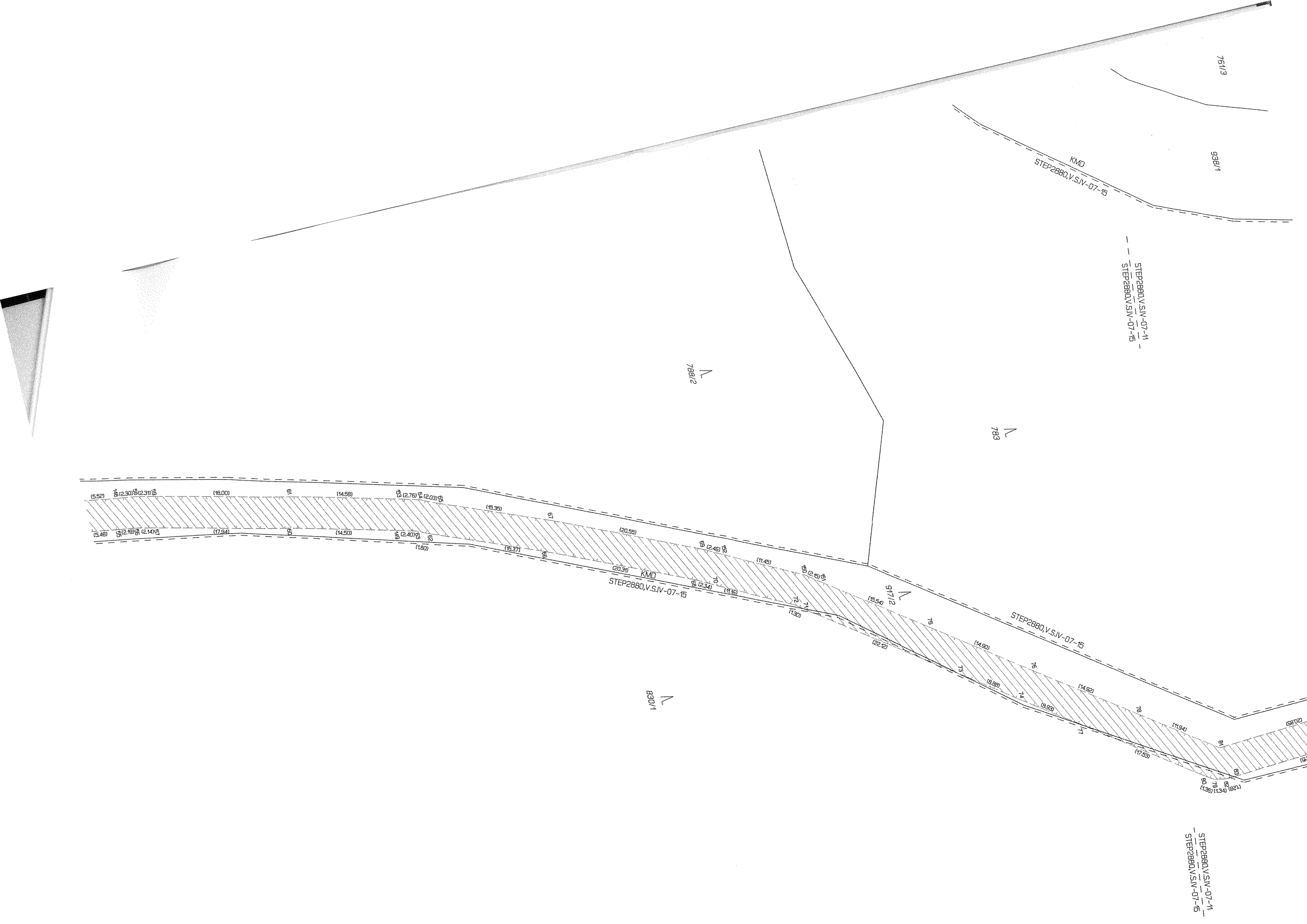
309

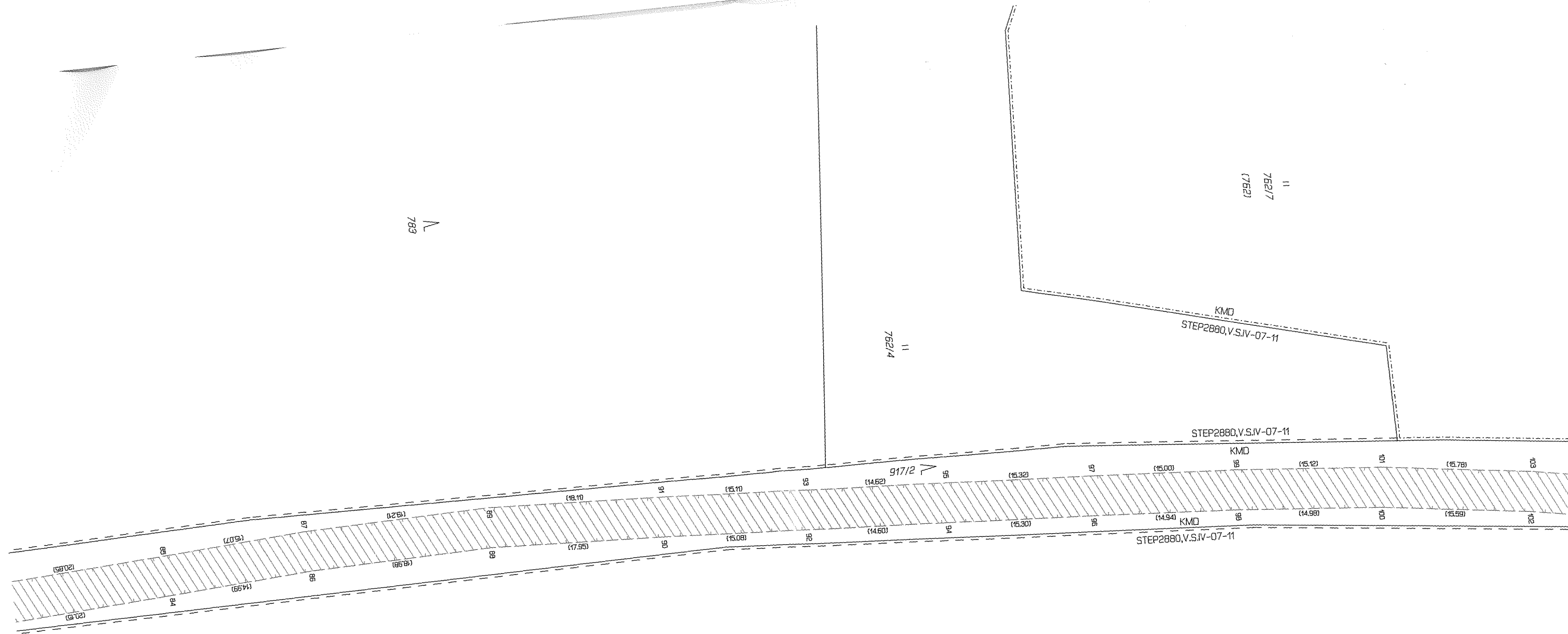
310

311

312







789

782/7  
(782)

782/4

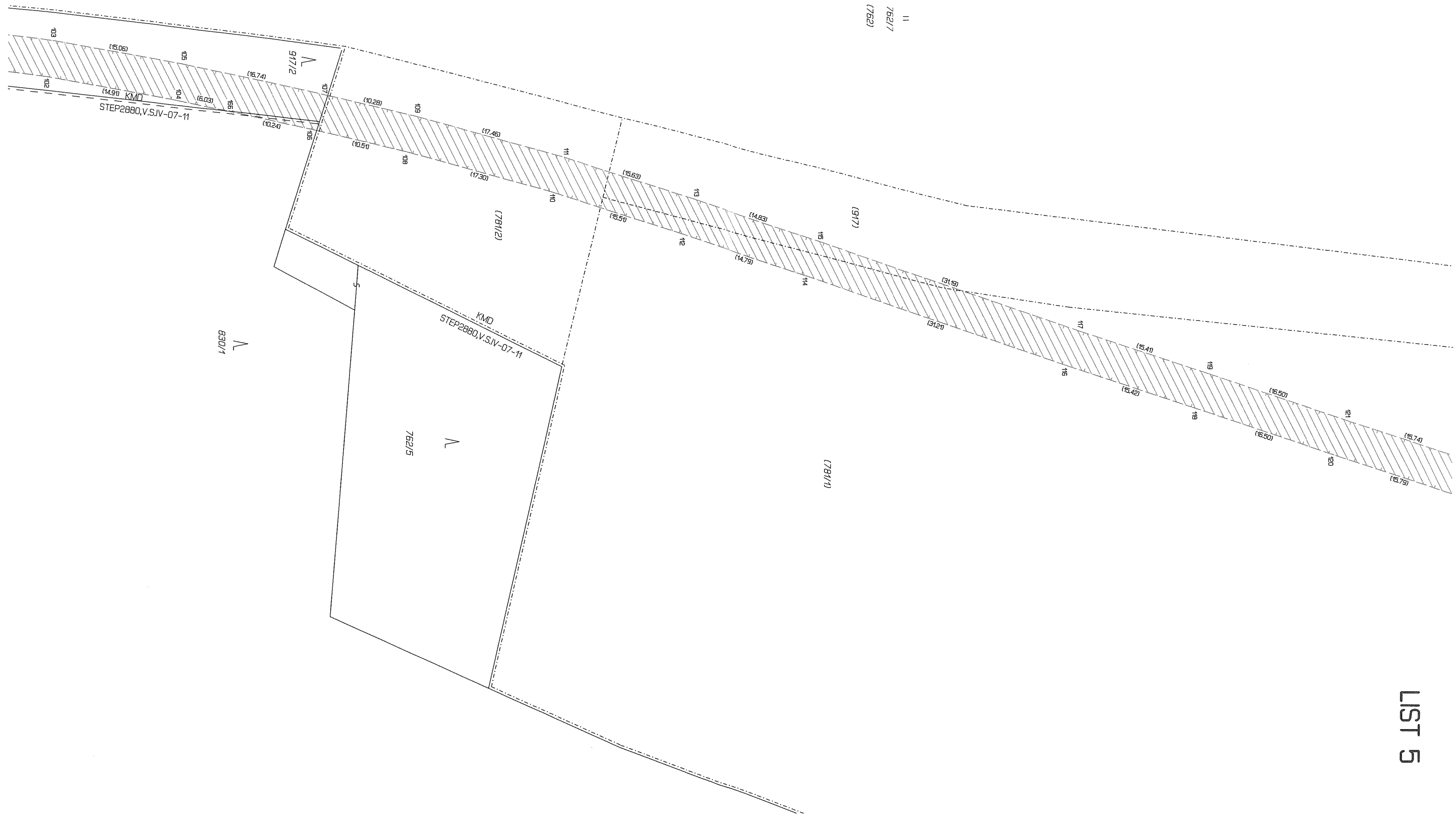
KMD  
STEP2880, V.S.IV-07-11

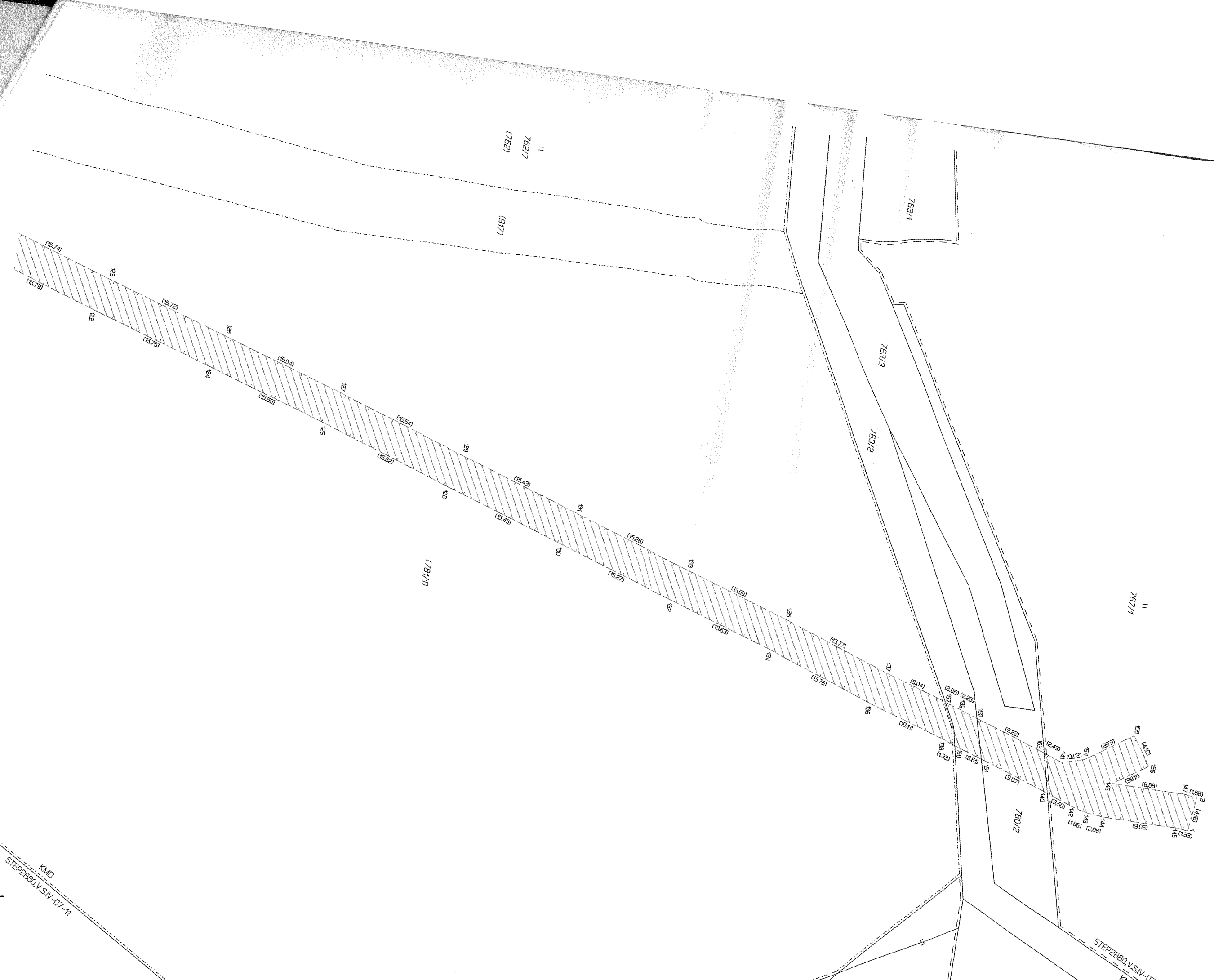
KMD  
STEP2880, V.S.IV-07-11

917/2

KMD  
STEP2880, V.S.IV-07-11

830/1





11  
762/7  
(762)

(917)

763/1

763/19

763/2

11  
767/1

(15.74)

(15.79)

122

123

(15.72)

(15.75)

124

125

(15.54)

(15.50)

127

128

(15.54)

(15.52)

129

130

(15.43)

(15.45)

131

132

(15.26)

(15.27)

133

134

(13.69)

(13.63)

135

136

(13.77)

(13.76)

137

138

(9.04)

(2.06)

(2.23)

139

140

(2.49)

(2.75)

141

142

(6.53)

(4.85)

(6.88)

(14.00)

(1.56)

143

144

(14.80)

(0.50)

(1.66)

145

146

(2.08)

(9.05)

(1.97)

147

148

780/2

KMD  
STEP2880.V.S.IV-07-11  
B30/1

KMD  
STEP2880.V.S.IV-07-11

LIST