

Souhlas vlastníka příslušných pozemků s ukládáním sedimentu

Katastrální území: Dolní Sloupnice
Pozemky (parcely) číslo: 4007
Vlastník pozemku: Zemědělské družstvo se sídlem ve Sloupnici
Adresa: Dolní Sloupnice 134
565 53 Sloupnice

a

Katastrální území: Dolní Sloupnice
Pozemky (parcely) číslo: 3986/22
Vlastník pozemku: Zemědělské družstvo se sídlem ve Sloupnici
Adresa: Dolní Sloupnice 134
565 53 Sloupnice

Název zakázky:

„Sloupnický potok, Dolní Sloupnice ř. km 8,220 – 8,450; 9,200 – 9,470, těžení nánosů, oprava úpravy“


Objednatel: **Povodí Labe, státní podnik**
Víta Nejedlého 951/8
500 03 Hradec Králové
IČ: 70890005

Zhotovitel: **Vodní zdroje Ekomonitor spol. s r. o.**
Píšťovy 820
537 01 Chrudim III.
IČ: 15053695

Vlastník pozemku tj. Zemědělské družstvo se sídlem ve Sloupnici tímto souhlasí, že veškerý vytěžený sediment z výše uvedené akce bude ukládán na příslušného pozemky p.č. 4007 (17) a 3986/22.

Zemědělské družstvo se sídlem ve Sloupnici
Dolní Sloupnice 134, 565 53 Sloupnice
IČ: 00131024, DIČ: CZ00131024
tel.: 465 549 211-3, fax: 465 549 136
Zapsáno v obch. rejstř. vedeném Kraj. soudem
v Hradci Král., oddíl DrXXIV, vložka 1081

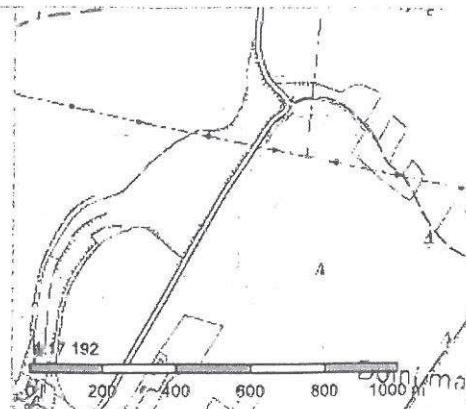
Ve Sloupnici dne 10. 8. 2016


Ing. Jaroslav Vaňous
předseda představenstva

1/2

Informace o pozemku

Parcelní číslo: [3986/22](#)
 Obec: [Sloupnice \[580325\]](#)
 Katastrální území: [Dolní Sloupnice \[630179\]](#)
 Číslo LV: [357](#)
 Výměra [m²]: 62686
 Typ parcely: Parcela katastru nemovitostí
 Mapový list: KMD
 Určení výměry: Graficky nebo v digitalizované mapě
 Druh pozemku: orná půda



Vlastníci, jiní oprávnění

Vlastnické právo	Podíl
Zemědělské družstvo se sídlem ve Sloupnici, Dolní Sloupnice 134, 56553 Sloupnice	

Způsob ochrany nemovitosti

Název
zemědělský půdní fond

Seznam BPEJ

BPEJ	Výměra
50900	1825
55800	2985
51100	53636
51110	4240

Omezení vlastnického práva

Typ
Zástavní právo smluvní

Jiné zápisy

Typ
Změna číslování parcel

Řízení, v rámci kterých byl k nemovitosti zapsán cenový údaj

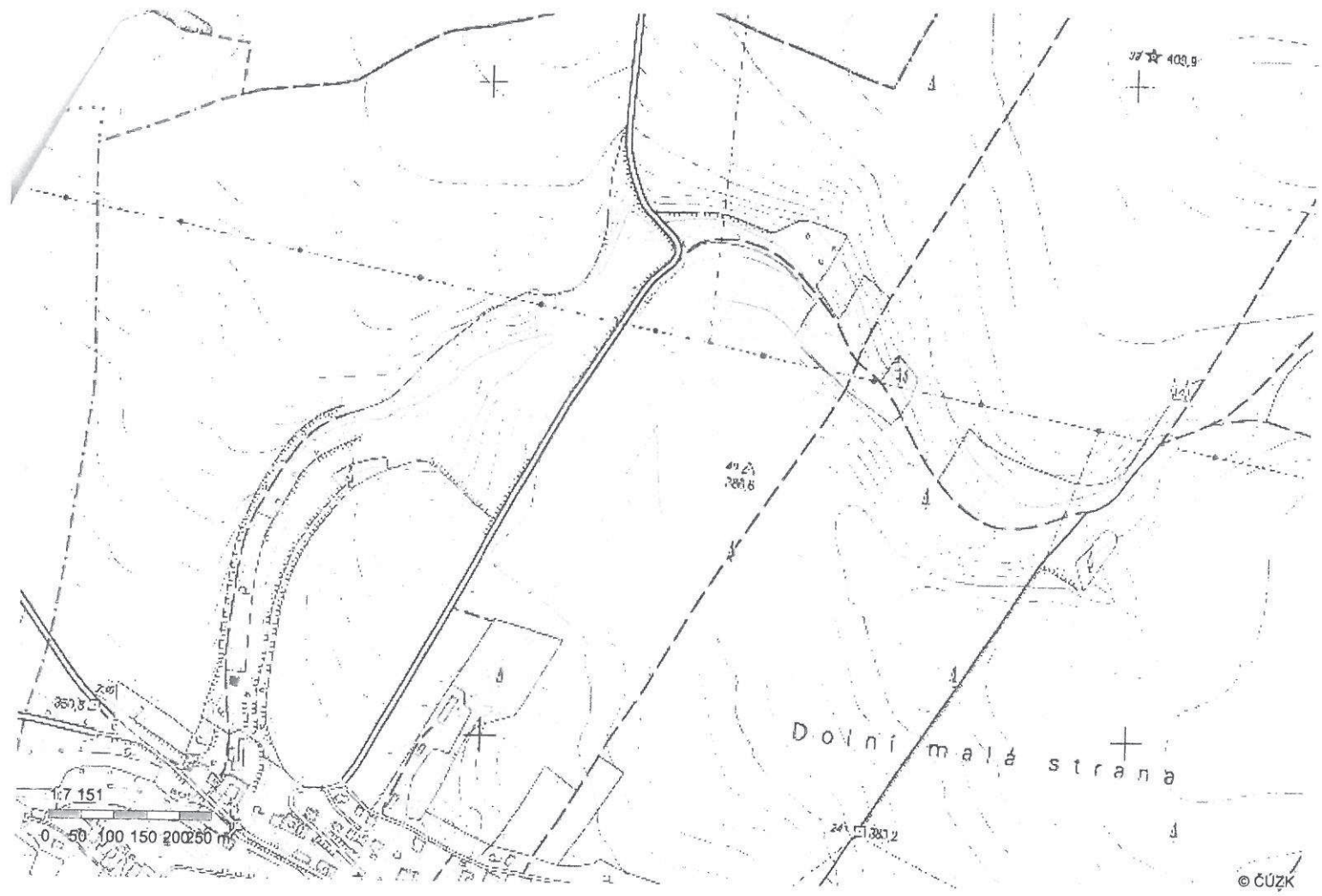
Nemovitost je v územním obvodu, kde státní správu katastru nemovitostí ČR vykonává [Katastrální úřad pro Pardubický kraj, Katastrální pracoviště Svitavy](#)

Zobrazené údaje mají informativní charakter. Platnost k 09.08.2016 15:00:00.



1:25 000
0 200 400 600 800 1000.m

© ČÚZK



Dolní malá strana

Informace o pozemku

Parcelní číslo: 4007
 Obec: Sloupnice [580325]
 Katastrální území: Dolní Sloupnice [630179]
 Číslo LV: 357
 Výměra [m²]: 26388
 Typ parcely: Parcela katastru nemovitostí
 Mapový list: KMD
 Určení výměry: Graficky nebo v digitalizované mapě
 Druh pozemku: orná půda



Vlastníci, jiní oprávnění

Vlastnické právo Podíl
 Zemědělské družstvo se sídlem ve Sloupnici, Dolní Sloupnice 134, 56553 Sloupnice

Způsob ochrany nemovitosti

Název
 zemědělský půdní fond

Seznam BPEJ

BPEJ	Výměra
51100	19539
52501	5390
52551	1459

Omezení vlastnického práva

Typ
 Zástavní právo smluvní

Jiné zápisy

Nejsou evidovány žádné jiné zápisy.

Řízení, v rámci kterých byl k nemovitosti zapsán cenový údaj

Nemovitost je v územním obvodu, kde státní správu katastru nemovitostí ČR vykonává Katastrální úřad pro Pardubický kraj, Katastrální pracoviště Svitavy

Zobrazené údaje mají informativní charakter. Platnost k 09.08.2016 15:00:00.

