



## STÁTNI BÁŇSKÁ SPRÁVA Obvodní báňský úřad v Brně

V Brně dne 26.9.2007

Č.j. 06504/2007/01/001

### POTVRZENÍ O ZAEVIDOVÁNÍ DOBÝVACÍHO PROSTORU

Na základě žádosti organizace Českomoravský šterk, a.s., Mokrá č.p. 359, PSČ 664 04, IČ: 25502247, doložené usnesením Krajského soudu v Brně, ze dne 1.8.2007, č. usnesení F 26484/2007, F 27627/2007 a B 2389/16 a B 1686, podané na Obvodní báňský úřad v Brně dne 30.8.2007, č.j. 6504/07, bylo zapsáno, že obchodní společnost Českomoravské šterkovny, a.s., se sídlem Mokrá 359, PSČ 664 04, IČ: 63475511, byla zrušena bez likvidace a jmění společnosti převzal hlavní akcionář Českomoravský šterk, a.s., Mokrá č.p. 359, PSČ 664 04, IČ: 25502247.

Právní účinky tohoto převodu nastaly ke dni 1.8.2007. Počínaje dnem 1.8.2007 vstoupila společnost Českomoravský šterk, a.s., Mokrá č.p. 359, PSČ 664 04, IČ: 25502247, jako univerzální právní nástupce v plném rozsahu do všech práv a povinností zaniklé společnosti Českomoravské šterkovny, a.s., se sídlem Mokrá 359, PSČ 664 04, IČ: 63475511, mimo jiné i do práv k uvedeným dobývacím prostorům, které dnem 1.8.2007 jsou stanoveny pro organizaci

**Českomoravský šterk, a.s.**  
**Mokrá č.p. 359, PSČ 664 04**  
**IČ: 25502247**



Převod nemajetkových práv nastal u níže uvedených dobývacích prostorů:

- **dobývací prostor Bílý Kámen**, ev. č. 7 0488, stanovený rozhodnutím Ministerstva stavebnictví ČSR ze dne 27.6.1968 pod zn. 0418/67,
- **dobývací prostor Velký Karlov**, ev. č. 7 0227, stanovený rozhodnutím Jihomoravským KNV ze dne 11.5.1964 pod zn. Výst-4814/63-Hol. a změněn rozhodnutím OBÚ v Brně ze dne 9.12.2005 pod č.j. 9108/05,
- **dobývací prostor Božice V**, ev. č. 7 0827, stanovený rozhodnutím Ministerstva stavebnictví ČSR ze dne 18.7.1975 pod zn. DP-152/75 a změněn rozhodnutím OBÚ v Brně ze dne 21.12.1999 pod č.j. 5378/99,
- **dobývací prostor Domašov nad Bystřicí**, ev. č. 7 0106, stanovený rozhodnutím Ministerstva dopravy a spojů Praha ze dne 18.8.1961 pod zn. 3413/61,
- **dobývací prostor Hanušovice I**, ev. č. 7 0878, stanovený rozhodnutím Federálního ministerstva dopravy ze dne 22.9.1977 pod č.j. 13254/1977,
- **dobývací prostor Nová Ves u Litovle**, ev. č. 7 0865, stanovený rozhodnutím Ministerstva stavebnictví ČSR ze dne 5.11.1976 pod zn. DP-181/76 a změněn rozhodnutím OBÚ Brno ze dne 15.12.2005 pod č.j. 9109/05,
- **dobývací prostor Hostěradice**, ev. č. 7 0785, stanovený rozhodnutím Ministerstva stavebnictví ČSR ze dne 20.5.1974 pod zn. DP-103/74,


- **dobývací prostor Hostěradice I**, ev. č. 7 0999, stanovený rozhodnutím Ministerstva stavebnictví ČSR ze dne 6.2.1984 pod zn. DP-7303/83 a změněn rozhodnutím OBÚ v Brně ze dne 16.11.2006 pod č.j. 07253/2006/01/001,
- **dobývací prostor Hrabůvka**, ev. č. 7 0004, stanovený rozhodnutím Ministerstva stavebnictví ČSR ze dne 25.1.1977 pod zn. DP-171/76,
- **dobývací prostor Hustopeče nad Bečvou**, ev. č. 7 0842, stanovený rozhodnutím Ministerstva stavebnictví ČSR ze dne 27.11.1975 pod zn. DP-161/75,
- **dobývací prostor Hustopeče nad Bečvou I**, ev. č. 7 1023, stanovený rozhodnutím Ministerstva stavebnictví ČSR ze dne 9.1.1986 pod zn. DP-7318/85,
- **dobývací prostor Jívová**, ev. č. 7 0917, stanovený rozhodnutím Ministerstva stavebnictví ČSR ze dne 20.5.1979 pod zn. DP-228/79 a změněn rozhodnutím OBÚ v Brně ze dne 20.8.1997 pod zn. 3038/97-465-08,
- **dobývací prostor Kosov**, ev. č. 7 0694, stanovený rozhodnutím Federálního ministerstva dopravy ze dne 17.1.1972 pod č.j. 52664/1971-027,
- **dobývací prostor Luleč**, ev. č. 7 0071, stanovený rozhodnutím Ministerstva výstavby ze dne 22.2.1961 pod zn. OVTZ/II-0534/60,
- **dobývací prostor Olbramovice**, ev. č. 7 0037, stanovený rozhodnutím Ministerstva stavebnictví ČSR ze dne 15.3.1960 a změněn rozhodnutím OBÚ v Brně ze dne 17.6.2004 pod č.j. 3435/04,
- **dobývací prostor Olšany**, ev. č. 7 0610, stanovený rozhodnutím Ministerstva stavebnictví ČSR ze dne 25.2.1971 pod zn. 0562/70 a změněn rozhodnutím OBÚ Brno ze dne 11.2.2000 pod č.j. 57888/99,
- **dobývací prostor Ondřejovice v Jeseníkách**, ev. č. 7 0494, stanovený rozhodnutím Ústředního geologického úřadu Praha ze dne 4.12.1967 pod zn. GO/2531/67/LE/net a změněn rozhodnutím OBÚ v Brně ze dne 20.5.1994 pod zn.08-832/94-465,
- **dobývací prostor Opatovice u Vyškova**, ev. č. 7 0024, stanovený rozhodnutím Ministerstva stavebnictví ČSR ze dne 23.1.1960 pod zn. 085-DP/1960,
- **dobývací prostor Opatovice I**, ev. č. 7 0532, stanovený rozhodnutím Československého kamenoprůmyslu Praha ze dne 10.9.1969 pod zn. 0371/66 a změněn rozhodnutím OBÚ v Brně ze dne 29.12.1999 pod č.j. 5789/99,
- **dobývací prostor Pohled**, ev. č. 7 0153, stanovený rozhodnutím Ministerstva dopravy a spojů Praha ze dne 16.5.1962 pod č.j. 3424-I-2-62 a změněn rozhodnutím Federálního ministerstva dopravy ze dne 3.1.1972 pod č.j. 52864/71-027,
- **dobývací prostor Příbram**, ev. č. 7 0501, stanovený rozhodnutím Ministerstva průmyslu ČSR ze dne 14.3.1969 pod zn. 320/91,
- **dobývací prostor Supíkovice II**, ev. č. 7 0948, stanovený rozhodnutím Ministerstva stavebnictví ČSR ze dne 15.10.1980 pod zn. DP-263/80 a změněn rozhodnutím OBÚ v Brně ze dne 8.9.1994 pod zn. 08-4398/94-465,
- **dobývací prostor Tasovice I**, ev. č. 7 0932, stanovený rozhodnutím Ministerstva stavebnictví ČSR ze dne 11.12.1979 pod zn. DP-0559/70 a změněn rozhodnutím OBÚ Brno ze dne 31.5.1999 pod č.j. 2064/99,
- **dobývací prostor Tovačov I**, ev. č. 7 0856, stanovený rozhodnutím Ministerstva stavebnictví ČSR ze dne 15.9.1976 pod zn. DP-179/76,
- **dobývací prostor Tovačov II**, ev. č. 7 0041, stanovený rozhodnutím Ministerstva stavebnictví ČSR ze dne 31.5.1960 a změněn rozhodnutím Ministerstva výstavby a stavebnictví ČR ze dne 6.12.1999 pod č.j. TZÚS/SSZ 252/90 a rozhodnutím OBÚ v Brně ze dne 14.11.2006 pod č.j. 07252/2006/01/001,

- **dobývací prostor Tovačov III**, ev. č. 7 0257, stanovený rozhodnutím Ministerstva stavebnictví ze dne 9.2.1965 pod zn. 0217/64,
- **dobývací prostor Tovačov IV**, ev. č. 7 1107, stanovený rozhodnutím OBÚ v Brně ze dne 28.3.1996 pod zn. 5890/95-465-08,
- **dobývací prostor Velký Újezd**, ev. č. 7 0489, stanovený rozhodnutím Ministerstva stavebnictví ČSR ze dne 5.10.1978 pod zn. DP-214/78 a změněn rozhodnutím OBÚ Brno ze dne 5.11.1997 pod zn. 08-2265/97-465.

Zaevidování změn dobývacích prostorů v evidenci dobývacích prostorů vedené Obvodním báňským úřadem v Brně podle ustanovení § 29 odst. 3 zákona č. 44/1988 Sb., o ochraně a využití nerostného bohatství ( horní zákon ), ve znění pozdějších předpisů, bylo provedeno v souladu s vydaným oprávněním pro organizaci Českomoravský štěrk, a.s., Mokrý č.p. 359, PSČ 664 04, IČ: 25502247, doloženým k žádosti ze dne 30.5.2007, č.j. 4009/07, které je vydané Obvodním báňským úřadem v Brně, pod č.j. 03440/2007/01, dne 14.5.2007.



**předseda Obvodního báňského úřadu v Brně**



**předmět pachtu**



**hranice DP Velký Újezd**



Prostorové hranice dobývacího prostoru pod povrchem jsou určeny závislými rovinami vedenými povrchovými hranicemi.

Dobývací prostor se rozkládá na katastrálním území

obce: Výkleky okres: Přerov kraj: Středočeský  
Velký Újezd Olomouc  
Štaněřice Přerov

2. Dobývací prostor se stanoví pro dobývání: kamene

V dobývacím prostoru byla (nebyla) zjištěna průmyslově dobývatelná ložiska droby k výrobě drceného kamene

Zásoby 5,750.000 m<sup>3</sup> zahrnuté do dobývacího prostoru  
byly schváleny KKZ výměrem č. j. 647-05/41-76 ze dne zápis o 7. schůzi 27.4.76

3. Omezení dobývání nebo zvláštní technické podmínky pro jeho provádění v místech uvedených

v § 5 odstavce 4 vyhl. č. 260/1957 Ú. I.

1. Před projednáním POPD je nutno předložit ONV souhlas KNV-OVLAZ podle zákona 96/77 Sb.
2. V okruhu 1 km a 3 km budou instalovány tabule s výstrahou o použití el. rozváděčů a zákazem provozu radioelektr. zařízení.
3. Instalace práce v lomu budou prováděny v souladu s podzámkami KVSS-Olomouc č. 50342 z 16.2.78.
4. Bude zabezpečena linka VN-22 kV v v případě ohrožení provede-na přeložka.
5. Stabilita silničního tělesa i bezpečný provoz na komunikaci vč. ochranného pásma budou zajištěny.

Razítka a podpis ústř. hosp. orgánu:

Tímto se ruší rozhodnutí ČKP GR č. 0462/1968

Generální ředitel :

Schválil B f e z n i c k ý

Rozdělovník :

JR - JSK  
ČSU  
ČSU  
KNV Ostrava  
SP Olomouc  
MSV ČSR  
ONV Přerov



16. XII

Čj. 6268178

Souhlasí se

Náměstek předsed

Vozňok	Soutřednice		ÖSUTSK	ÖSJSNJ
	Km		Ym	H m n.č.
A	1	127 235,30	531 103,00	340,0
B	1	127 038,50	531 010,50	343,5
C	1	127 109,40	530 922,90	351,0
D	1	126 912,50	530 723,25	359,3
E	1	126 831,75	530 708,75	360,0
F	1	126 754,75	530 638,00	362,5
G	1	126 587,00	530 383,75	374,3
H	1	126 266,25	530 050,25	365,9
I	1	126 446,25	529 916,75	369,30
J	1	126 337,00	529 905,50	362,8
K	1	126 767,75	530 027,25	346,9
L	1	126 928,00	530 248,25	339,5
M	1	126 961,75	530 332,50	339,5
N	1	127 090,00	530 536,50	335,0
O	1	127 045,75	530 590,25	354,5
P	1	127 278,80	530 791,00	350,5
R	1	127 104,20	530 954,50	352,5



Lom Jašek Výkleky, spol s r. o.

Náměstí Republiky 3  
771 55 Olomouc

/áš dopis značky / ze dne

Naše značka

Vyřizuje / linka

Datum:

08-2265/97-465

5. listopad  
1997

Věc: Dobývací prostor - rozhodnutí

Obvodní báňský úřad v Brně k návrhu organizace Lom Jašek Výkleky, spol. s r. o., podanému přípisem ze dne 8. 4. 1997, č. j. 9422/97 a na základě výsledku místního šetření o změně dobývacího prostoru Výkleky, konaného dne 16. 5. 1997 po přerušení řízení rozhodnutím ze dne 9. 9. 1997

## m ě n í

podle ust. § 27, odst. 1 zák. č. 439/92 Sb., o ochraně a využití nerostného bohatství (Horní zákon), v součinnosti s dotčenými orgány státní správy a v dohodě s orgány životního prostředí MŽP ÚO pro olomouckou oblast - stanovisko ze dne 3. 6. 1997, OkÚ ref. ŽP v Olomouci - stanovisko ze dne 13. 5. 1997, OkÚ RŽP v Přerově - stanovisko ze dne 24. 1. 1997, se stavebním úřadem MěÚ v Přerově - stanovisko ze dne 29. 5. 1996, s obecními úřady ve Výklekách - stanovisko ze dne 29. 5. 1996, Dolním Újezdě - stanovisko ze dne 16. 1. 1997, Vel. Újezdě - stanovisko ze dne 22. 1. 1997 a na základě rozhodnutí MŽP ČR o předchozím souhlasu se změnou dobývacího prostoru, vydaného podle ust. § 24 odst. 2 citovaného zákona dne 19. 6. 1997, č. j. 650.1315/8527/97 organizaci

Lom Jašek Výkleky, spol. s r. o.,  
Náměstí Republiky 3, 771 55 Olomouc,  
IČO 483 927 82 dobývací prostor

## V ý k l e k y

o plošném obsahu 0,428676 km<sup>2</sup>, stanovený rozhodnutím gen. ředitelství Čs. kamenoprůmyslu z pověření ministerstva stavebnictví ČSR ze dne 5. 10. 1978, zn. DP-214//78 a evidovaný pod č. 7 0489 tak, že plocha tohoto stávajícího dobývacího prostoru se zmenšuje o 0,107659 km<sup>2</sup>, a to na 0,3210179 km<sup>2</sup>.

Současně se také mění jeho název na dobývací prostor V e l k ý Ú j e z d .

Hranice tohoto dobývacího prostoru nyní tvoří nepravidelný 17-ti úhelník s vrcholy určenými souřadnicemi v platném souřadnicovém systému JTSK.



Z předmětného rozhodnutí o stanovení dobývacího prostoru Výkleky, zůstávají v platnosti tyto vrcholy dobývacího prostoru v souřadnicích

Vrcholy	Souřadnice	
	y	x
D	530 723.25	1 126 912.50
E	530 708.75	1 126 831.75
F	530 636.00	1 126 754.75
G	530 383.75	1 126 587.00
H	530 050.25	1 126 266.25
I	529 916.75	1 126 446.25
J	529 905.50	1 126 537.00
K	530 027.25	1 126 767.75
L	530 248.25	1 126 929.00
M	530 332.50	1 126 961.75
N	530 536.50	1 126 090.00

Současně s touto změnou se stanovují nové vrcholy citovaného dobývacího prostoru, a to

Vrcholy	Souřadnice	
	y	x
A <sup>1</sup>	530 685.00	1 127 076.00
B <sup>2</sup>	530 719.00	1 126 998.00
C <sup>1</sup>	530 762.00	1 126 950.00
O <sup>1</sup>	530 552.00	1 127 092.00
P <sup>1</sup>	530 595.00	1 127 046.00
R <sup>1</sup>	530 647.00	1 127 079.00

Tímto rozhodnutím se také ruší dříve platné vrcholy dobývacího prostoru, a to

Vrcholy	Souřadnice	
	y	x
A	531 103.00	1 127 235.30
B	531 010.50	1 127 088.50
C	530 928.90	1 127 106.40
O	530 590.25	1 127 095.75
P	530 791.00	1 127 278.80
R	530 954.50	1 127 404.20

Dobývací prostor je omezen pod povrchem svislými rovinami, vedenými povrchovými hranicemi.

Změněný dobývací prostor se nachází na katastrálním území obcí:

Obec(OÚ)	ZÚJ	k. ú.	č. k. ú.	rozloha
Velký Újezd	505 668	Velký Újezd	779 792	0,1780230 km <sup>2</sup>
Dolní Újezd	513 199	Staměřice	753 491	0,0006220 km <sup>2</sup>
Výkleky	514 471	Výkleky	787 604	0,1423729 km <sup>2</sup>

Název a kód okresu:

Olomouc	3805
Přerov	3808

Dobývací prostor byl stanoven pro dobývání výhradního ložiska kulmské droby k výrobě drceného kameniva.

Zásoby suroviny na ložisku byly posouzeny podle ust. § 14 odst. 3 horního zákona v komisi pro klasifikaci zásob a vydáno usnesení KKZ č. 647-05/41-76 ze dne 19. 7. 1976.

Stav zásob ke dni 31. 12. 1995 pro změněný dobývací prostor je vyčíslen ve výši 2 711 000 m<sup>3</sup> vytěžitelných zásob.

V souvislosti s vydáním tohoto rozhodnutí se organizací Lom Jašek Výkleky spol. s r. o. dále stanovují tyto omezující podmínky:

1. Podmínky z rozhodnutí o stanovení dobývacího prostoru Výkleky ze dne 5. 10. 1978 zn. DP-214/78 zůstávají i nadále v platnosti až na doplněný bod č. 1, neboť hornická činnost v dobývacím prostoru je již povolena a všechny střety zájmů byly v souladu s ust. § 33 Horního zákona vyřešeny.
2. Eventuální vytváření rekreačního areálu ve zrušené části bývalého dobývacího prostoru Výkleky musí být předem projednáno s příslušnými orgány - viz stanovisko staveb. úřadu MěÚ v Přerově ze dne 29. 5. 1996 a OkÚ Přerov - RŽP z 10. 6. 1996.
3. Realizovanou výsadbu dřevin v rámci rekultivačních prací v likvidované části dobývacího prostoru Výkleky nutno dále ošetřovat (příp. doplňovat) v souladu se zpracovaným projektem - viz požadavek zástupce OkÚ Přerov - RŽP z 16. 5. 1997.
4. Doplnit zábrany proti nenadálému vstupu v místech příchodu do areálu likvidované části dobývacího prostoru - viz stanovisko singulárních podílníků z 16. 5. 1997.
5. Rozsah chráněného ložiskového území Výkleky, který vznikl v souladu s ust. § 43 odst. 4 zák. č. 439/92 Sb. zůstává i nadále v platnosti.
6. Po nabytí právní moci tohoto rozhodnutí požádá organizace MŽP ČR ÚO pro olomouckou oblast o provedení změny chráněného ložiskového území - viz stanovisko cit. orgánu ze dne 3. 6. 1997.
7. Orgnaizace oznámí MŽP ČR - OGS Praha datum převzetí žádosti o změně dobývacího prostoru Výkleky Obvodním báňským úřadem v Brně..
8. Jinak budou respektovány všechny platné zákony, vyhlášky, směrnice a výnosy.

### Odůvodnění:

Dobývací prostor Výkleky zahrnoval místopisně dva samostatné lomy - severní a jižní. V jižním lomu byla vlastní hornická činnost - těžba - ukončena v roce 1990. Následně povolil OBÚ v Brně realizaci plánu likvidace tohoto jižního lomu, jehož součástí byl i projekt sanace a rekultivace, odsouhlasený příslušnými orgány státní správy na úseku ŽP. Podle tohoto projektu měl být tento lom, včetně jezírka na dně lomu, zavezen inertním materiálem a zalesněn.

Mezitím proběhla restituce ploch v předmětné části dobývacího prostoru a noví vlastníci (singulární podílníci) prosadili změnu původního projektu rekultivace, která spočívá zejména v ponechání vodní plochy pro následné využívání s tím, že pouze příjezdové trasy k ní a její okolí byly dle nově zpracovaného projektu upraveny a osázeny dřevinami. S těmito změnami vyslovily souhlas i dotčené orgány státní správy.

V souvislosti s touto změnou (zmenšením) dobývacího prostoru se nyní největší část zbývající plochy DP nachází na k. ú. Velký Újezd a z uvedeného důvodu v souvislosti s ust. § 1 odst. 1 vyhl. ČBÚ č. 172/92 Sb., o dobývacích prostorech se mění název na DP Velký Újezd, přičemž však stanovené omezující podmínky z rozhodnutí o stanovení DP Výkleky zůstávají i nadále v platnosti až na bod č. 1. Rovněž i evidenční číslo změněného DP se nemění.

Celá řešená část dobývacího prostoru se nachází na k. ú. Výkleky, tedy na území okresu Přerov - na území okresu Olomouc v tomto směru k žádné změně nedochází.

Ke stanovisku PF ČR, územní pracoviště Olomouc ze 14. 4. 1997 ve věci parcely č. 554 na k. ú. Velký Újezd nutno konstatovat, že tato se nachází v té části dobývacího prostoru, která není tímto rozhodnutím dotčena a rovněž se v daném případě nejedná o jeho rozšíření, ale naopak o jeho zmenšení, a to pouze na již zmíněném k. ú. Výkleky.

V současné době jsou vlastníky pozemků, zasahujících do prostoru jižního lomu fyzické osoby - sdružení singulárních podílníků - a jejich vlastnický vztah k těmto pozemkům je doložen dohodou o vydání a převodu majetku ze dne 1. 9. 1993 dle zákona o mimosoudních rehabilitacích č. 87/91 Sb., není však dosud na základě těchto dokladů proveden zápis (vklad) na katastrálním úřadě v Přerově o změnách vlastnického práva k těmto pozemkům (prozatím je stále veden jako vlastník ŠP Olomouc s.p.)

V tomto rozhodnutí OBÚ v Brně přihlédl k rozhodnutí MŽP ČR o předchozím souhlasu se zrušením části dobývacího prostoru Výkleky č. j. 650.1315/8527/97 z 12. 8. 1997 a konstatoval, že první podmínka citovaného rozhodnutí - podání návrhu na změnu DP k OBÚ v Brně - je splněna a druhá, týkající se oznámení data převzetí předmětné žádosti o změně na MŽP ČR - OGS je zakotvena v bodě č. 7 podmínek rozhodnutí.


Všechny oprávněné připomínky a stanoviska byla zakotvena v omezujících podmínkách tohoto rozhodnutí.

Za vydání tohoto rozhodnutí se vyměřuje správní poplatek ve výši [REDAKCE] -- Kč dle zák. č. 85/94 Sb., ve znění jeho pozdějších úprav, který byl uhrazen kolkovými známkami a je evidován na zdejšímu úřadě pod č. j. 2314/97.

Tato změna dobývacího prostoru bude zaznamenána v evidenci Obvodního báňského úřadu v Brně pod č. j. 2265/97 po nabytí právní moci tohoto rozhodnutí. Vydáním tohoto rozhodnutí se ruší rozhodnutí o stanovení DP Výkleky č.j. DP-214/78 ze dne 5.10.1978, vydané GRŘ Čs. kamenoprůmyslu, avšak stanovená omezující podmínka pod bodem 3 tohoto rozhodnutí zůstává i nadále v platnosti.

### Poučení o odvolání:

Proti tomuto rozhodnutí můžete podle ust. § 54 zák. č. 71/1967 Sb. (správní řád) podat odvolání k ČBÚ v Praze do 15 dnů ode dne jeho doručení prostřednictvím OBÚ v Brně.



předseda  
obvodního báňského úřadu

### Rozdělovník:

1. MŽP ČR ÚO pro olomouc. oblast, Wellnerova 5,  
779 00 Olomouc + mapa
2. OkÚ Přerov-RŽP, Smetanova 7, 750 55 Přerov
3. OkÚ Přerov-ref.dopravy a sil.hosp., Smetanova 7, 750 55 Přerov + mapa
4. OkÚ Olomouc-RŽP, Kosmonautů 10, 772 55 Olomouc + mapa
5. OkÚ Přerov-RRR, Smetanova 7, 750 55 Přerov + mapa
6. OkÚ Olomouc-RRR, Kosmonautů 10, 772 55 Olomouc + mapa
7. MěÚ Přerov, stavební úřad, Bratrská 34, 750 00 Přerov + mapa
8. SÚS Přerov. Tovačovská 974, 750 11 Přerov

9. Pozemkový fond ČR, ÚP Přerov, Wurmova 2, 750 02 Přerov + mapa
10. MPO ČR, Na Františku 32, 110 15 Praha + mapa
11. OÚ Výkleky, k rukám starosty, 751 25 Veselíčko -Výkleky + mapa
12. OÚ Velký Újezd, k rukám starosty, 783 55 Velký Újezd + mapa
13. OÚ Dolní Újezd, k rukám starosty, 751 23 Doňní Újezd u Lipníka nad Bečvou + mapa
14. [REDACTED]
15. [REDACTED]
16. [REDACTED]
17. Lesy ČR, LS Prostějov, Riegrova 24, 796 01 Prostějov + mapa
18. OkÚ Olomouc, fin. referát, odb. majetko-právní, Kosmonautů 10, 772 55 Olomouc
19. OkÚ Přerov, fin. referát, odb. majetko-právní, Smetanova 7, 750 83 Přerov
20. Pozemkový fond ČR, ÚP Olomouc, Wellnerova 5, 779 00 Olomouc + mapa
21. ČBÚ Praha - předkládám na vědomí + mapa

Za správnost vyhotovení:



**Obvodní břeňský úřad v Brně**

Rozhodnutí nabylo právní moci dne 1.12.1997

a je vykonatelné oti dn 1.12.1997 [REDACTED]

předseda úřadu



# OBVODNÍ BÁŇSKÝ ÚŘAD

pro území krajů Moravskoslezského a Olomouckého

Sp. zn. S 0301/2011/20-511/Ing.Kt. [redacted]

SBS/29987/2011/OBÚ-05/511/Ing.Kt/20

V Ostravě dne 23. 3. 2012



Toto rozhodnutí nabylo  
právní moci dne.....*11.3.2012*.....  
je vykonatelné dne.....*17.3.2012*.....  
Obvodní báňský úřad pro území krajů  
Moravskoslezského a Olomouckého  
dne.....*20.3.2012*.....

## ROZHODNUTÍ

Obvodní báňský úřad pro území krajů Moravskoslezského a Olomouckého, (dále jen OBÚ), ve správním řízení o žádosti zn.: 510/Ba-290/11/93 ze dne 14. 9. 2011 organizace **Českomoravský štěrk, a. s.**, účastníka řízení podle ustanovení § 27 odst. 1 písm. a) zákona č. 500/2004 Sb., správní řád, ve znění pozdějších předpisů (dále jen „správní řád“), o **povolení hornické činnosti – otvírky, přípravy a dobývání výhradního ložiska stavebního kamene** v dobývacím prostoru Velká Újezd – 2. etapa dobývání, evid. č. 7 0489:

### I.

#### Povoluje

podle ustanovení § 10 odst. 1 zákona č. 61/1988 Sb., o hornické činnosti, výbušninách a o státní báňské správě, ve znění pozdějších předpisů (dále jen „zákon č. 61/1988 Sb.“), organizaci **Českomoravský štěrk, a. s.**, zapsané v obchodním rejstříku vedeném Krajským soudem v Brně, oddíl B, vložka 2389, IČ 25502247, se sídlem Mokrý č.p. 359, PSC 664 04 (dále jen „organizace“), **hornickou činností – otvírku, přípravu a dobývání výhradního ložiska stavebního kamene** v dobývacím prostoru Velký Újezd – 2. etapa dobývání, evid. č. 7 0489.

### II.

#### Stanoví

podle ustanovení § 8 odst. 2 vyhlášky Českého báňského úřadu č. 104/1988 Sb., o hospodárném využívání výhradních ložisek, o povolování a ohlašování hornické činnosti a činnosti prováděné hornickým způsobem, ve znění pozdějších předpisů, tyto podmínky hornické činnosti:

1. Hornická činnost - otvírka, příprava a dobývání části výhradního ložiska musí být vykonávána podle „Plánu otvírky, přípravy a dobývání výhradního ložiska stavebního kamene Výkleky v dobývacím prostoru Velký Újezd 2. etapa dobývání“ schváleného závodním lomu [redacted] v 06/2011.

2. Organizace musí po zahloubení na kótu 315 m n.m. provádět monitoring trubních studní HV 11 a HV 12 situovaných v prameništi Velký Újezd.
3. Organizace musí před zahájením prací zajistit nezaměnitelným způsobem vytyčení ochranného pásma povrchového prostoru a v průběhu těžby toto pásmo nepřekračovat.
4. Sanace a rekultivace pozemků území dotčeného 1. a 2. etapou hornické činnosti v dobývacím prostoru Velký Újezd mimo území, které bude využíváno během dalších plánovaných etap těžby na ložisku v dobývacím prostoru Velký Újezd, musí být prováděna podle kapitoly 1.6. „Sanační a rekultivační záměr“ „Plánu otvírky, přípravy a dobývání výhradního ložiska stavebního kamene Výkleky v dobývacím prostoru Velký Újezd 2. etapa dobývání“ (dále jen „Plán sanace a rekultivace“) schváleného závodním lomu [REDAKCE] ve 06/2011.
5. Rozdíl ve výši [REDAKCE] Kč, vzniklý mezi částkou původní tvorby tj. [REDAKCE] - Kč a organizací již vytvořenou ve výši [REDAKCE] - Kč bude sloužit jako rezerva na zajištění případných nepředpokládaných nákladů na sanační a rekultivační práce a na pokrytí nárůstu inflace.
6. Plán sanace a rekultivace musí být aktualizován každých 12 let od nabytí právní moci tohoto rozhodnutí a jeho finanční náročnost zhodnocena ve vztahu k celkově vytvořené částce [REDAKCE] Kč s ohledem na navazující realizaci dalších plánovaných etap.

#### **Odůvodnění:**

Organizace **Českomoravský štěrk, a. s.**, zapsaná v obchodním rejstříku vedeném Krajským soudem v Brně, oddíl B, vložka 2389, IČ 25502247, se sídlem Mokrý č.p. 359, PSČ 664 04, předložila OBÚ žádost o **povolení hornické činnosti – otvírky, přípravy a dobývání výhradního ložiska stavebního kamene Výkleky v dobývacím prostoru Velký Újezd 2. etapa dobývání**, evidovanou dne 22. 9. 2011 pod č.j. SBS 29987/2011, se spis. zn.: S 0301/2011-1.

OBÚ přezkoumal úplnost žádosti a dnem podání zahájil podle ustanovení § 44 odst. 1 zákona č. 500/2004 Sb., správního řádu, řízení o povolení výše uvedené hornické činnosti, žádost umístil dne 1. 11. 2011 po dobu 15 dnů na úřední elektronickou desku úřadu a v souladu s ustanovením § 18 odst. 3 zákona č. 61/1988 Sb., o zahájení řízení o povolení předmětné hornické činnosti uvědomil veřejnou vyhláškou pod spis. zn. S 0301/2011-3 a za účelem projednání této žádosti stanovil termín ústního jednání spojeného s místním šetřením na den 25. 11. 2011 s tím, že svá stanoviska nebo námítky mohou uplatnit nejpozději při ústním jednání spojeném s místním šetřením, jinak nemusí být k později podaným stanoviskům nebo námítkám přihlédnuto.

Žádný z dotčených úřadů státní správy nepožádal o prodloužení lhůty stanovené zákonem k vyjádření ve věci.

OBÚ usnesením zn. S 0301/2011-12-511/Ing.Kt ze dne 14. 12. 2011 rozhodl o přerušení řízení do 30. 3. 2012 ve věci povolení hornické činnosti - otvírky, přípravy a dobývání výhradního ložiska stavebního kamene Výkleky v dobývacím prostoru Velký Újezd 2. etapa

dobývání z důvodu, že předmětná žádost neobsahovala doklady o vyřešení střetů zájmů na pozemcích, kde se bude hornická činnost realizovat v souladu s ustanovením § 17 odst. 2 zákona č. 61/1988 Sb., o hornické činnosti.

Organizace doložila podáním ze dne 20. 2. 2012 evidovaným OBÚ dne 22. 2. 2012, pod č.j. SBS/06029/2012 doklady o vyřešení střetů zájmů s fyzickými a právními osobami v souladu s ustanovením § 33 zákona č. 44/1988 Sb., horní zákon, ve znění pozdějších předpisů. Jelikož pominuly důvody, které bránily v pokračování řízení, OBÚ v souladu s ustanovením § 44 odst. 1 zákona č. 500/2004 Sb., uvědomil veřejnou vyhláškou pod spis. zn. S 0301/2011-15-511/Ing.Kt ze dne 1. 3. 2012 všechny jemu známé účastníky řízení a dotčené správní úřady vyrozuměním o pokračování ve správním řízení s tím, že podle ustanovení § 36 odst. 3 zákona č. 500/2004 Sb., správního řádu, ve znění pozdějších předpisů, mají účastníci řízení právo seznámit se s podklady pro vydání rozhodnutí ve lhůtě do 16. 3. 2012 po které bude vydáno rozhodnutí v dané věci.

Před ústním jednáním obdržel OBÚ následující vyjádření a stanoviska dotčených orgánů státní správy:

1. Magistrátu města Přerova, Odbor stavebního úřadu a životního prostředí, Oddělení ochrany životního prostředí a památkové péče, Bratrská 34, 750 11 Přerov 2 – vyjádření ze dne 10.11.2011 č.j. MMPř/149593/2011/ STAV/ZP/Eh

Orgán ochrany přírody - „nemáme zásadních připomínek, ...v případě kácení dřevin na nelesních pozemcích si investor musí opatřit povolení podle § 8 odst. 1 zák. č. 114/92 Sb.“

Tato podmínka nebyla zahrnuta do podmínek tohoto rozhodnutí, neboť její dodržování je stanoveno povinností dodržovat platné právní předpisy.

Odpadové hospodářství - bez připomínek a požadavků

Památková péče - bez připomínek

2. Archeologický ústav Akademie věd České republiky, Královopolská 147, 612 00 Brno - vyjádření ze dne 10. 11. 2011 zn. 3992/11

„...území, na kterém se akce uskuteční, je území archeologickými nálezy ve smyslu § 22, odst. 2 zákona č. 20/1987 Sb., o státní památkové péči, v platném znění. Investor je proto povinen písemně ohlásit termín zahájení zemních prací již od doby přípravy stavby, nejpozději však s předstihem 30 dnů Archeologickému ústavu Akademie věd ČR Brno,....

...dojde-li během prací k odkrytí archeologických nálezů mimo záchranný archeologický výzkum, jsou nálezce nebo osoba odpovědná za provádění prací, při nichž došlo k archeologickému nález, povinni, v souladu s § 23, odst. 2 a 3 zákona č. 20/1987 Sb., neprodleně tento nález oznámit Archeologickému ústavu nebo nejbližšímu muzeu buď přímo, nebo prostřednictvím obce ...“.

Tyto podmínky nebyly zahrnuty do podmínek tohoto rozhodnutí, neboť jejich řešení je zpracováno v kapitole 1.3.4. POPD.

3. Magistrát města Přerova, Odbor stavebního úřadu a životního prostředí, oddělení stavební úřad, Bratrská 34, 750 11 Přerov 2 - stanovisko ze dne 8. 11. 2011 č.j. MMPř/152721/2011/KI

„...pokud se původní záměr z roku 2009 nezměnil, potom i nadále zůstávají vyjádření stavebního úřadu ze dne 14.7.2009 a ze dne 14.9.2009 pod č.j. 2009/5317/SÚ/KI a 2009/6350/SÚ/KI v platnosti, protože od doby vydání těchto vyjádření nedošlo ke změně Územního plánu obce Výkleky v lokalitě dotčené navrženou těžbou“.

Tato podmínka a upozornění nebyly zahrnuty do podmínek tohoto rozhodnutí neboť ve stanovisku k posouzení vlivu provedení záměru na životní prostředí Krajského úřadu Olomouckého kraje, Odboru životního prostředí a zemědělství, č.j.KUOK 4097/2011 ze dne 10. 1. 2011 ke v kapitole III.5.2. vyjádření Olomouckého kraje: „Záměr je v souladu se strategickým dokumentem Programu rozvoje územního obvodu Olomouckého kraje a je v souladu s územně plánovací dokumentací Olomouckého kraje – Zásadami územního rozvoje Olomouckého kraje, kde je stanoveno objekt využít v plném rozsahu dobývacího prostoru“ a ustanovení § 27 odst. 6 zák. č.44/1988 Sb., o ochraně a využití nerostného bohatství (horní zákon) stanoví, že „Stanovení a změna dobývacího prostoru je i rozhodnutím o využití území v rozsahu jeho vymezení na povrchu“.

OBÚ ověřil úplnost žádosti a dokumentace ve smyslu vyhlášky Českého báňského úřadu č. 104/1988 Sb., ve znění pozdějších předpisů a zjistil, že předložená žádost organizace je úplná.

Před vydáním rozhodnutí byli všichni účastníci řízení podle ustanovení § 36, správního řádu, vyzváni, aby se vyjádřili k jeho podkladu i ke způsobu jeho zjištění, popřípadě aby navrhli jeho doplnění v termínu nejpozději do pěti dnů od doručení výzvy. Žádný z účastníků řízení této výzvy ve stanovené lhůtě nevyužil.

„Plán otvírky, přípravy a dobývání výhradního ložiska stavebního kamene Výkleky v DP Velký Újezd 2. etapa dobývání“ (dále jen „POPD“), zpracoval báňský projektant [redacted] organizace Báňský inženýring Olomouc spol. s r.o., Jeronýmova 6, 779 00 Olomouc a schválil závodní lomu [redacted] ve 06/2011.

V průběhu řízení se vyjádřili tito účastníci a dotčené orgány státní správy:

1. Závěrečné stanovisko Krajského úřadu Olomouckého kraje k posouzení vlivu pokračování těžby v DP Velký Újezd č.j. KUOK 4097/2011 ze dne 10.1.2011- podmínky stanoviska nebyly zahrnuty do podmínek tohoto rozhodnutí, neboť jejich plnění je v celém rozsahu zpracováno v příloze č. 1.3.4.POPD.
2. Obec Výkleky (vyjádření k provádění hornické činnosti zn. LT-211/2011 ze dne 1. 8. 2011) - souhlasné stanovisko.
3. Městys Velký Újezd (vyjádření č.j. UMVU/961/2011 ze dne 8.8.2011) - „...v případě, že by při těžbě ve větší hloubce došlo ke snížení hladiny podzemní vody, popřípadě k její úplné ztrátě, budeme požadovat vybudování nových zdrojů vody pro tento skupinový vodovod“.

Tato podmínka nebyla zahrnuta do podmínek tohoto rozhodnutí, neboť v rámci procesu EIA byl pro vyhodnocení vlivu záměru na životní prostředí vypracován hydrogeologický posudek (Výkleky-kamenolom, hydrogeologický posudek zpracovatel: Geoservis spol. s r. o., Barvičova 39/45, Brno, [redacted]). Podle posudku plánovaná těžba v zahloubení neovlivní rizikově režim povrchové a podzemní vody a neovlivní stávající vodní zdroje v širším okolí ložiska. Tato podmínka je zapracována v kapitole 1.3.4. POPD.



4. Lesy ČR, s.p., Lesní správa Prostějov (vyjádření organizace s právem hospodařit k pozemkům státu a odborného lesního hospodáře, č.j. LCR/131/000181/2011 ze dne 26.7.2011) - „...náš souhlas je podmíněn dodržáním všech současných zákonných postupů odnětí PUPFL a dále požadujeme předložení časového harmonogramu uvažovaného odlesnění daného pozemku a to z důvodu projektování těžby pro smluvní partnery. V rámci postupu rozšíření DP bude nutné projednat také přístupnost a obslužnost zbývající části lesního pozemku p.č. 3425/1 v k.ú. Velký Újezd“.

Tato podmínka nebyla zahrnuta do podmínek tohoto rozhodnutí, neboť její plnění je zapracováno v příloze 1.1.4.POPD

5. MŽP ČR, OVSS VIII - státní správa geologie (stanovisko č.j.4 938/ENV/II,1151/570/11 ze dne 18.7.2011) - „...po zahloubení těžby na úroveň 315 m.n.m. ... doporučujeme v předstihu před zahájením 2. etapy dobývání na ložisku a v jejím průběhu provádění monitoringu podzemních vod, tak aby bylo v předstihu možné eliminovat a vyloučit negativní vliv čerpání podzemní vody z prostoru ložiska na hydrogeologické poměry širšího okolí lokality...“.

Tato podmínka je zahrnuta v podmínce č. 2. o povolení hornické činnosti.

6. Magistrát města Olomouce, odbor životního prostředí (souhrnné vyjádření k dokumentaci POPD-2. etapa dobývání č.j. SMO/ŽP/55/5074/ 2011/ Vá, Gi, Cíž ze dne 15.7.2011) :

- z hlediska nakládání s odpady - bez připomínek,

- sdělení vodoprávního úřadu - „...monitorovat vydatnost či ztrátu vody ve dvou trubních studni HV 11 a HV 12 prameniště Velký Újezd...“,

Tato podmínka nebyla zahrnuta do podmínek tohoto rozhodnutí, neboť její plnění je zapracováno v příloze 1.3.4. POPD a podmínce č. 2 povolení hornické činnosti.

- stanovisko oddělení péče o krajinu a zemědělství – bez připomínek,

- ochrana zemědělského půdního fondu - bez připomínek,

- státní správa lesů - „... hornickou činností budou přímo dotčeny pozemky určené plnění funkcí lesa, proto je zapotřebí podat žádost o odnětí podle §§ 15,16,17 lesního zákona a jeho prováděcí vyhl. č. 77/96Sb. ...“,

Tato podmínka nebyla zahrnuta do podmínek tohoto rozhodnutí, neboť její plnění vyplývá z obecně platných předpisů a je zapracováno v příloze 1.3.4.POPD.

7. Magistrát města Olomouce, odbor životního prostředí, oddělení péče o krajinu a zemědělství (souhlasné závazné stanovisko k zásahu do VKP - les, podle § 4 zák. č. 114/1992 Sb., č.j. SMOI/ŽP/55/5115/2011/Číž ze dne 17.8.2011) - souhlasné závazné stanovisko za těchto podmínek:

- vynětí pozemků z PUFLL, vykácení porostů a skrývka zeminy budou prováděny postupně (po etapách),

- kácení dřevin a skrývka zeminy nebudou prováděny v období března až července,

- část vytěžené plochy bude ponechána k samovolnému zatopení,

- stěny a terasy lomu budou upravovány minimálně (pouze očištěny od nebezpečných převisů popř. zabezpečeny proti vstupu osob),

- břehy a stěny budou ponechány sukcesí.

Tyto podmínky nebyly zahrnuty do podmínek tohoto rozhodnutí, neboť jejich plnění je zapracováno v příloze 1.3.4. POPD.

8. Magistrát města Přerova, odbor stavebního úřadu a životního prostředí, oddělení vodního hospodářství a zemědělství (vyjádření č.j. MMPr/079807/2011/Ba ze dne 18. 7. 2011):
- Vodní hospodářství - „... rozšířením stávající plochy dobývacího prostoru nesmí být narušeny stávající odtokové poměry v dané lokalitě, znečištěn vodní tok Říka, a to jak odpadními vodami těžby kamene, tak ropnými látkami z pracovních mechanismů. Mechanizace využívaná v lomu, tak auta používaná v dopravě musí být ve velmi dobrém stavu, aby nemohlo dojít k ropné havárii...“
- Tyto podmínky nebyly zahrnuty do podmínek tohoto rozhodnutí, neboť jejich plnění je zapracováno v příloze 1.3.4. POPD.
- Orgán ochrany zemědělského půdního fondu - bez připomínek.
  - Orgán státní správy lesů - bez připomínek.
9. Magistrát města Přerova, odbor životního prostředí (souhrnné vyjádření č.j. MMPr/088873/2011/02/ZP/Do/Nv ze dne 28.6.2011) :
- Ochrana přírody - bez zásadních připomínek.
  - Odpadové hospodářství - bez připomínek.
  - Ochrana ovzduší - bez připomínek.
  - Památková péče - bez připomínek.
10. Krajský úřad Olomouckého kraje, odbor ŽP a zemědělství (stanovisko k plánované HČ a k POPD-2. etapa dobývání č.j. KUOK 74284/2011 ze dne 14.7.2011) - souhlasné stanovisko.
11. Krajská hygienická stanice Olomouckého kraje, územní pracoviště Přerov (závazné stanovisko č.j. M2PR 1322S/2011 ze dne 14.7.2011) - souhlasné stanovisko.
12. Okresní úřad Přerov, referát ŽP, rozhodnutí o trvalém odnětí z PUPFL, parcela p.č. 1315/4 v k.ú. Výkleky, č.j. ŽP 6201/6883/2000 ze dne 11.9.2000 - souhlasné stanovisko.
13. Krajský úřad Olomouckého kraje, vodoprávní úřad, rozhodnutí o stanovení způsobu a podmínek pro vypouštění důlních vod do vod povrchových, č.j. KUOK/13208/ 05/0ŽP/ 463 ze dne 20.5.2005 - stanovené podmínky jsou součástí samostatného pravomocného rozhodnutí a proto nebyly zahrnuty do podmínek tohoto rozhodnutí.
14. Krajský úřad Olomouckého kraje, vodoprávní úřad, změna rozhodnutí o stanovení způsobu a podmínek pro vypouštění důlních vod do vod povrchových ze dne 20.5.2005, č.j. KUOK 110541/2010 ze dne 24.11.2010 - rozhodnutí řeší navýšení vypouštěných důlních vod na 10 000 m<sup>3</sup>. Jedná se o samostatné pravomocné rozhodnutí.
15. Městský úřad Přerov, odbor zemědělství, povolení k nakládání s podzemními vodami (odběru) č.j. 2005/4129/Zem-Ka ze dne 24.10.2005 - rozhodnutí řeší povolení odběru užitkové vody na 150 m<sup>3</sup>/rok. Jedná se o samostatné pravomocné rozhodnutí.

16. Archeologický ústav Akademie věd ČR, Brno (vyjádření zn. 2342/11 ze dne 29.6.2011) - „... území, na kterém se stavba uskuteční, je území s archeologickými nálezy. Investor je povinen písemně ohlásit termín zahájení zemních prací s předstihem 30 dnů Archeologickému ústavu AV ČR, uzavřít před zahájením vlastních prací smlouvu o podmínkách provedení záchranného archeologického výzkumu s institucí oprávněnou k provádění archeologických výzkumů, umožnit provedení archeologického výzkumu a uhradit náklady spojené s archeologickým výzkumem ...“.  
Tyto podmínky nebyly zahrnuty do podmínek tohoto rozhodnutí, neboť jejich plnění je zapracováno v příloze I.3.4. POPD.
17. RWE Distribuční služby,s.r.o. (Vyjádření k existenci zařízení ve správě SMP Net, s.r.o.zn. 2485/11/153 ze dne 21.06.2011) - souhlasné stanovisko.
18. ČEPS, a.s. (Vyjádření k existenci zařízení ve správě ČEPS, a.s., zn. 944/44/BRN/547/16114/ 24.6.2011/Še ze dne 1.7.2011) - souhlasné stanovisko.
19. Telefonica 02 Czech Republik, a.s. (Vyjádření k existenci zařízení ve správě provozovatele č.j. 97016/11 ze dne 22.6.2011) - „... nedojde ke střetu s podzemním vedením sítě ...“.
20. Vodovody a kanalizace Přerov, a.s. (Vyjádření k existenci zařízení ve správě provozovatele zn. 2011/0000/PVH/274 ze dne 27.6.2011) - k předložené akci nejsou připomínky.
21. Moravská vodárenská, a.s. (VEOLIA VODA) (Vyjádření k existenci zařízení ve správě provozovatele zn. 11405170/20/06/11/Gr ze dne 30.6.2011) - „... v zájmovém území se nenachází žádná zařízení, která provozuje naše společnost...“.
22. ČEZ Distribuce, a.s. (Vyjádření k existenci zařízení ve správě provozovatele zn. 001035254228 ze dne 29.6.2011) - „... v zájmovém území se nenachází energetické zařízení v majetku ČEZ Distribuce, a.s ...“.
23. Vojenská ubytovací a stavební správa Brno (vyjádření k realizaci akce do ložené v písemné a grafické dokumentaci č.j. 5264/19404/2011-1383-ÚP-OL ze dne 22.7.2011) - „... souhlas s realizací akce, jak byla doložena v písemné a grafické dokumentaci ...“

V řízení o povolení hornické činnosti spočívající v dobývání výhradního ložiska stavebního kamene Výkleky v dobývacím prostoru Velký Újezd 2. etapa dobývání, evid. č. 70489, nebyly zjištěny takové závady a nedostatky, zejména v oblasti bezpečnosti a ochrany zdraví při práci, bezpečnosti provozu a hospodárného využívání ložiska, jež by bránily povolení navrhované hornické činnosti.


Jelikož byly splněny všechny zákonem stanovené podmínky pro povolení předmětné hornické činnosti, rozhodl OBU tak, jak je uvedeno výše.

**Poučení o opravném prostředku:**

Podle § 81 a následujících zákona č. 500/2004 Sb., o správním řízení, ve znění pozdějších předpisů, lze proti tomuto rozhodnutí podat odvolání u Obvodního báňského úřadu pro území krajů Moravskoslezského a Olomouckého ve lhůtě 15 dnů ode dne jeho oznámení. O případném odvolání bude rozhodovat Český báňský úřad v Praze.

Podle ustanovení § 8 odst. 3 vyhlášky ČBÚ č. 104/1988 Sb., ve znění pozdějších předpisů, se vrací žadateli jedno ověřené vyhotovení Plánu otvírky, přípravy a dobývání výhradního ložiska stavebního kamene Výkleky v DP Velký Újezd 2. etapa dobývání, schváleného závodním lomem Ing. Vojtěchem Kubou v 06/2011.


Toto rozhodnutí vloží žadatel do dolového deníku.

  
predseda  
Obvodního báňského úřadu  
pro území krajů Moravskoslezského a Olomouckého

Seznam ke spis. zn.: S 0301/2011/20-511/Ing.Kt, SBS/29987/2011/OBÚ-05/511/Ing.Kt/20 :


a) účastníci řízení:

1. ČR-Lesy ČR,s .p, Přemyslova1106/95, 501 68 Hradec Králové
2. Českomoravský štěrk, a.s., Mokrá 359, 664 04 Mokrá-Horákov
3. Městys Velký Újezd, Olomoucká 15, 783 55 Velký Újezd
4. Obec Výkleky, Výkleky 72, 751 25 Veselíčko u Lipníka nad Bečvou



b) dotčené orgány státní správy:

60. Úřad městyse Velký Újezd, Stavební úřad, Olomoucká 15, 783 55 Velký Újezd
61. Lesy ČR, s.p., Lesní Správa Prostějov, Riegrova 24, 796 01 Prostějov
62. MŽP ČR, Odbor výkonu státní správy VIII. Krapkova 3, 779 00 Olomouc
63. Magistrát města Olomouce, odbor životního prostředí, Hynaisova 10, 779 11 Olomouc
64. Magistrát města Přerova, odbor zemědělství, Bratrská 34, 750 11 Přerov 2
65. Magistrát města Přerova, odbor stavebního úřadu a životního prostředí, oddělení vodního hospodářství a zemědělství, Bratrská 34, 750 11 Přerov 2
66. Magistrát města Přerova, odbor životního prostředí, Bratrská 34, 750 11 Přerov 2
67. Krajský úřad Olomouckého kraje, odbor ŽP a zemědělství, Jeremenkova 40, 779 11 Olomouc
68. Krajská hygienická stanice Olomouckého kraje, územní pracoviště Přerov, Dvořákova 75, 750 11 Přerov



Toto rozhodnutí nabylo  
právní moci dne... 2.6.2013  
Je vykonatelné dne... 2.6.2013  
Obvodní báňský úřad pro území  
Jihomoravského a Zlínského  
dne... 7.6.2013



## OBVODNÍ BÁŇSKÝ ÚŘAD PRO ÚZEMÍ KRAJŮ JIHOMORAVSKÉHO A ZLÍNSKÉHO

č.j. SBS 14916/2013/OBÚ-01

poř.č. 1806

vydává pro

**Českomoravský štěrk, a.s.**

Mokrá č.p. 359, PSČ 664 04

IČ: 255 02 247

podle § 5 odst. 2 zák. č. 61/1988 Sb., o hornické činnosti, výbušninách a o státní báňské správě, v platném znění, na základě splnění podmínek stanovených obecně závaznými právními předpisy pro výkon požadovaného předmětu činnosti, ve znění pozdějších předpisů ( dále jen zákona č. 61/19688 Sb.)

# OPRÁVNĚNÍ

**k hornické činnosti a projektování objektů a zařízení pro hornickou činnost  
v rozsahu podle § 2 zákona č. 61/1988 Sb., písm.**

- a) vyhledávání a průzkum ložisek vyhrazených nerostů
- b) otvirka, příprava a dobývání výhradních ložisek.
- c) zřizování, zajišťování a likvidace důlních děl a lomů.
- d) úprava a zušlechťování nerostů prováděné v souvislosti s jejich dobýváním,
- e) zřizování a provozování odvalů, výsypek a odkališť při činnostech uvedených v písmenech b) až d),
- i) důlně měřická činnost.

**k činnosti prováděné hornickým způsobem  
a projektování objektů a zařízení pro činnost prováděnou hornickým způsobem  
v rozsahu podle § 3 zákona č. 61/1988 Sb., písm.**

- a) dobývání ložisek nevyhrazených nerostů, včetně úpravy a zušlechťování nerostů prováděných v souvislosti s jejich dobýváním, a vyhledávání a průzkum ložisek nevyhrazených nerostů prováděné k tomu účelu,
  - b) těžba písků v korytech vodních toků a štěrkopísků plovoucími stroji, včetně úpravy a zušlechťování těchto surovin prováděných v souvislosti s jejich těžbou, s výjimkou odstraňování nánosů při údržbě vodních toků,
  - e) zemní práce prováděné za použití strojů a výbušnin, pokud se na jedné lokalitě přemísťuje více než 100 000 m krychlových horniny, s výjimkou zakládání staveb,
- odborné vedení organizace: je uvedeno na samostatné příloze, která je nedílnou součástí tohoto oprávnění  
Tímto oprávněním se ruší dříve vydané oprávnění OBÚ v Brně pod poř.č. 1628, vydané pod č.j. 03952/2009/01 dne 24.8.2009 z důvodu změn.


Odůvodnění:

Na základě žádosti organizace Českomoravský štěrk, a.s., doručené dne 17.5.2013, evidované pod č.j. SBS 14916/2013-OBÚ-01, o změnu oprávnění k hornické činnosti a činnosti provádění hornickým způsobem, včetně jejího projektování, vzhledem k tomu, že organizace vyhověla všem požadavkům uvedeným v §1 vyhl. ČBÚ v Praze č. 15/1995 Sb., o oprávnění k hornické činnosti a činnosti prováděné hornickým způsobem, jakož i k projektování objektů a zařízení, která jsou součástí této činnosti, bylo její žádosti v plném rozsahu vyhověno.

Poučení o odvolání:

Proti tomuto rozhodnutí se lze odvolat podle § 68 odst. 5) zákona 500/2004 Sb. o správním řízení k Českému báňskému úřadu v Praze prostřednictvím Obvodního báňského úřadu v Brně do 15-ti dnů ode dne jeho doručení.

V Brně dne: 4.6.2013



předseda OBU  
pro území kraje Jihomoravského a Zlínského

## Českomoravský štěrk, a.s.

Mokrá č.p. 359. PSČ 664 04

IC: 255 02 247

### Odborné vedení organizace:

- 1) [REDACTED]  
Osvědčení:
  - **Báňský projektant** pro hornickou činnost podle § 2 písm. b), c), d), e) zákona č.61/1988 Sb., pro činnost prováděnou hornickým způsobem podle § 3 písm. a), b) zákona č.61/1988 Sb., vydané OBÚ Brno pod ev. č. 0232, č.j. 2546/2007/00
  - **Osvědčení** o odborné způsobilosti projektovat, provádět a vyhodnocovat geologické práce v oboru Ložisková geologie, vydané rozhodnutím Ministerstva životního prostředí poř.č. 2073/2008, č.j.602/660/16869/ENV/08, ze dne 17.4.2008
- 2) [REDACTED]  
- **Osvědčení** o odborné způsobilosti projektovat, provádět a vyhodnocovat geologické práce v oboru Ložisková geologie, vydané rozhodnutím Ministerstva životního prostředí poř.č. 2135/2010, č.j.150/660/4221/ENV/11, ze dne 31.3.2011.
- 3) [REDACTED]  
Osvědčení :
  - **Bezpečnostní technik** pro hornickou činnost s omezením na povrchové dobývání písků a štěrkopísků podle § 2 písm. b), c), d), e), zákona č.61/1988 Sb., vydané OBÚ Brno pod ev. č. 0944, č.j. 08-0922/96-415.2.
- 4) [REDACTED]  
Osvědčení :
  - **Závodní lomu** s roční těžbou užitkového nerostu nižší než 500 000 t při hornické činnosti podle § 2 písm. b), c), d), e) zákona č.61/1988 Sb., při činnosti prováděnou hornickým způsobem podle § 3 písm. a) zákona č.61/1988 Sb., vydané OBÚ v Plzni, č.j. 1894/97.
- 5) [REDACTED]  
Osvědčení :
  - **Závodní lomu** s roční těžbou užitkového nerostu nižší než 500 000 t při hornické činnosti a činnosti prováděné hornickým způsobem, vydané OBÚ v Příbrami, č.j. 2090/2008/07/5.
- 6) [REDACTED]  
Osvědčení:
  - **Závodní lomu** s roční těžbou nad 500 000 tun užitkového nerostu pro povrchové dobývání nerudných surovin, povrchové dobývání písků a štěrkopísků vydané ČBÚ v Praze pod č.j. 3582/II/07/169 ze dne 16.01.2008
  - **Závodní lomu** pro lomy s roční těžbou užitkového nerostu do 500 000 tun na území České republiky pro povrchové dobývání, cihlářských hlín, štěrků, písků a kameniva při hornické činnosti podle § 2 písm. b), c), d), e) zákona č.61/1988 Sb., při činnosti prováděnou hornickým způsobem podle § 3 písm. a), b) zákona č.61/1988 Sb., vydané OBÚ Brno pod ev. č. 0246, č.j. 2546/2007/015



7)

Osvědčení:

- **Závodní lomu** s roční těžbou nad 500 000 tun užitkového nerostu pro povrchové dobývání nerudných surovin, povrchové dobývání písků a štěrkopísků vydané ČBÚ v Praze pod č. j. 3583/II/07/170 ze dne 16.01.2008

- **Závodní lomu** pro lomy s roční těžbou užitkového nerostu do 500 000 tun na území České republiky pro povrchové dobývání, cihlářských hlín, štěrků, písků a kameniva při hornické činnosti podle § 2 písm. b), c), d), e) zákona č.61/1988 Sb., při činnosti prováděnou hornickým způsobem podle § 3 písm. a), b) zákona č.61/1988 Sb., vydané OBÚ Brno pod ev. č. 0247, č.j. 2546/2007/016

8)

Osvědčení :

- **Závodní lomu** s roční těžbou užitkového nerostu nižší než 500 000 t při hornické činnosti podle § 2 písm. b), c), d), e) zákona č.61/1988 Sb., při činnosti prováděnou hornickým způsobem podle § 3 písm. a) zákona č.61/1988 Sb., vydané OBÚ v Plzni, č.j. 1895/97.

- **závodní** při činnosti prováděné hornickým způsobem podle § 3 písm. e), zákona č.61/1988 Sb., vydané OBÚ v Příbrami pod č.j.: 2357-415.3-Šch/Jan -04

9)

Osvědčení:

- **Závodní lomu** s roční těžbou nad 500 000 tun užitkového nerostu pro povrchové dobývání nerudných surovin, povrchové dobývání písků a štěrkopísků vydané ČBÚ v Praze pod č.j. 3584/II/07/167 ze dne 16.01.2008

- **Závodní lomu** pro lomy s roční těžbou užitkového nerostu do 500 000 tun na území České republiky pro povrchové dobývání, cihlářských hlín, štěrků, písků a kameniva při hornické činnosti podle § 2 písm. b), c), d), e) zákona č.61/1988 Sb., při činnosti prováděnou hornickým způsobem podle § 3 písm. a), b) zákona č.61/1988 Sb., vydané OBÚ Brno pod ev. č. 0248, č.j. 2546/2007/017

10)

Osvědčení:

- **Závodní lomu** s roční těžbou nad 500 000 tun užitkového nerostu pro povrchové dobývání nerudných surovin, povrchové dobývání písků a štěrkopísků vydané ČBÚ v Praze pod č. j. 3585/II/07/168 ze dne 16.01.2008

- **Závodní lomu** pro lomy s roční těžbou užitkového nerostu do 500 000 tun na území České republiky pro povrchové dobývání, cihlářských hlín, štěrků, písků a kameniva při hornické činnosti podle § 2 písm. b), c), d), e) zákona č.61/1988 Sb., při činnosti prováděnou hornickým způsobem podle § 3 písm. a), b) zákona č.61/1988 Sb., vydané OBÚ Brno pod ev. č. 0249, č.j. 2546/2007/018

- **Závodní** pro činnost prováděnou hornickým způsobem podle § 3 písm. c), e), i) zákona č.61/1988 Sb., vydané OBÚ Brno pod ev. č. 0250, č. j. 2546/2007/019

- **Báňský projektant** pro hornickou činnost podle § 2 písm. b), c), d), e) zákona č.61/1988 Sb., pro činnost prováděnou hornickým způsobem podle § 3 písm. a), b), e), i) zákona č.61/1988 Sb., vydané OBÚ Brno pod ev. č. 0251, č. j. 2546/2007/020

- **Bezpečnostní technik** pro hornickou činnost podle § 2 písm. a), b), c), d), e), zákona č.61/1988 Sb., pro činnost prováděnou hornickým způsobem podle § 3 písm. a), b), e), i) zákona č.61/1988 Sb., vydané OBÚ Brno pod ev. č. 0252, č. j. 2546/2007/021

11) [REDACTED]

Osvědčení:

- **Projektant instalací elektrických zařízení** pro hornickou činnost podle § 2 písm. a) b), c), d), e) zákona č.61/1988 Sb., pro činnost prováděnou hornickým způsobem podle § 3 písm.a), b), d), e), f), g), i) zákona č.61/1988 Sb., vydané OBÚ Brno pod ev. č. 0255, č.j. 2546/2007/024

12) [REDACTED]

Osvědčení:

- **Báňský projektant** pro hornickou činnost podle § 2 písm. b), c), d) zákona č.61/1988 Sb., pro činnost prováděnou hornickým způsobem podle § 3 písm. a) zákona č.61/1988 Sb., vydané OBÚ Brno pod ev. č. 0256, č. j. 2546/2007/025

13) [REDACTED]

Osvědčení:

- **Závodní lomu** s těžbou nad 500 000 tun pro povrchové dobývání nerudných surovin, povrchové dobývání písků a štěrkopísků vydané ČBÚ Praha pod č. j.3789/II/99/115 ze dne 26.4.2000

- **Závodní lomu** pro lomy s roční těžbou užitkového nerostu do 500 000 tun na území České republiky pro povrchové dobývání. cihlářských hlín, štěrků, písků a kameniva při hornické činnosti podle § 2 písm. b), c), d), e) zákona č.61/1988 Sb., při činnosti prováděnou hornickým způsobem podle § 3 písm. a), b) zákona č.61/1988 Sb., vydané OBÚ Brno pod ev. č. 0258, č.j. 2546/2007/027

14) [REDACTED]

Osvědčení :

- **Závodní lomu** s roční těžbou užitkového nerostu nižší než 500 000 t při hornické činnosti podle § 2 písm. b), c), d), e) zákona č.61/1988 Sb., při činnosti prováděnou hornickým způsobem podle § 3 písm. a) zákona č.61/1988 Sb., vydané OBÚ v Plzni, č.j. 1893/97.

15) [REDACTED]

Osvědčení:

- **Závodní lomu** pro lomy s roční těžbou užitkového nerostu do 500 000 tun na území České republiky pro povrchové dobývání, cihlářských hlín, štěrků, písků a kameniva při hornické činnosti podle § 2 písm. b), c), d), e) zákona č.61/1988 Sb., při činnosti prováděnou hornickým způsobem podle § 3 písm. a) zákona č.61/1988 Sb., vydané OBÚ Brno pod ev. č. 0260, č.j. 2546/2007/029

- **Bezpečnostní technik** pro hornickou činnost podle § 2 písm. a), b), c), d), e), zákona č.61/1988 Sb., pro činnost prováděnou hornickým způsobem podle § 3 písm. a), b) zákona č.61/1988 Sb., vydané OBÚ Brno pod ev. č. 0261, č. j. 2546/2007/030

16) [REDACTED]

Osvědčení :

- **Závodní lomu** s roční těžbou užitkového nerostu nižší než 500 000 t při hornické činnosti podle § 2 písm. a), b), c), d) zákona č.61/1988 Sb., při činnosti prováděnou hornickým způsobem podle § 3 písm. a), g), h) zákona č.61/1988 Sb., vydané OBÚ v Plzni , č.j. 2315/01.

- 17) [REDACTED]  
Osvědčení:  
- **Závodní lomu** s roční těžbou nad 500 000 tun užitkového nerostu pro povrchové dobývání nerudných surovin, povrchové dobývání písků a šterkopísků vydané ČBÚ v Praze pod č. j. 3587/II/07/102 ze dne 16.01.2008
- 18) [REDACTED]  
Osvědčení:  
- **Závodní lomu** s roční těžbou užitkového nerostu nižší než 500 000 t při hornické činnosti podle § 2 písm. b), c), d), e) zákona č.61/1988 Sb., při činnosti prováděnou hornickým způsobem podle § 3 písm. a) zákona č.61/1988 Sb., vydal OBÚ v Plzni , č.j. 1896/97.
- 19) [REDACTED]  
Osvědčení:  
- **Závodní lomu** pro lomy s roční těžbou užitkového nerostu do 500 000 tun na území České republiky pro povrchové dobývání, cihlářských hlín, šterků, písků a kameniva při hornické činnosti podle § 2 písm. b), c), d), e) zákona č.61/1988 Sb., při činnosti prováděnou hornickým způsobem podle § 3 písm. a), b) zákona č.61/1988 Sb., vydané OBÚ Brno pod ev. č. 0263, č.j. 2546/2007/032  
28)
- 20) [REDACTED]  
Osvědčení:  
- Hlavní důlní měřič, vydané ČBÚ Praha. č.j. 2941/93, ev.č.0151.
- 21) [REDACTED]  
Osvědčení:  
- **Závodní lomu** s roční těžbou užitkového nerostu nižší než 500 000 t při hornické činnosti podle § 2 písm. b), c), d), e), g) zákona č.61/1988 Sb., při činnosti prováděnou hornickým způsobem podle § 3 písm. a) zákona č.61/1988 Sb., vydané OBÚ v Příbrami, č.j.1251/2009/07/4.  
- **Bezpečnostní technik** při hornické činnosti a činnosti prováděné hornickým způsobem, vydal OBÚ v Příbrami, č.j. 1788-415:3-Šch/Jan-05.
- 22) [REDACTED]  
Osvědčení:  
- **Závodní** pro činnost prováděnou hornickým způsobem podle § 3 písm. a), c), d) f,g) zákona č.61/1988 Sb., pro montáž, opravy, revize, zkoušky a projektování elektrických zařízení stupeň E1, skupiny C1, vydané OBÚ Plzeň, č.j. 3446/00.
- 23) [REDACTED]  
Osvědčení:  
- **Závodní lomu** pro lomy s roční těžbou užitkového nerostu do 500 000 tun na území České republiky pro povrchové dobývání, cihlářských hlín, šterků, písků a kameniva při hornické činnosti podle § 2 písm. b), c), d), e) zákona č.61/1988 Sb., při činnosti prováděnou hornickým způsobem podle § 3 písm. a) zákona č.61/1988 Sb., vydané OBÚ Brno pod ev. č. 0265, č.j. 2546/2007/034

24) [REDACTED]

Osvědčení:

- **Závodní lomu** s roční těžbou nad 500 000 tun užitkového nerostu pro povrchové dobývání nerudných surovin, povrchové dobývání písků a štěrkopísků vydané ČBÚ v Praze pod č. j. 3588/II/07/165 ze dne 16.01.2008

- **Závodní lomu** pro lomy s roční těžbou užitkového nerostu do 500 000 tun na území České republiky pro povrchové dobývání, cihlářských hlín, štěrků, písků a kameniva při hornické činnosti podle § 2 písm. b), c), d), e) zákona č.61/1988 Sb., při činnosti prováděnou hornickým způsobem podle § 3 písm. a), b) zákona č.61/1988 Sb., vydané OBÚ Brno pod ev. č. 0266, č. j. 2546/2007/035

- **Báňský projektant** pro hornickou činnost podle § 2 písm. b), c), d), e) zákona č.61/1988 Sb., pro činnost prováděnou hornickým způsobem podle § 3 písm. a), b) zákona č.61/1988 Sb., vydané OBÚ Brno pod ev. č. 0267, č. j. 2546/2007/036

- **Bezpečnostní technik** pro hornickou činnost podle § 2 písm. a), b), c), d), e), zákona č.61/1988 Sb., pro činnost prováděnou hornickým způsobem podle § 3 písm. a), b), e), f) zákona č.61/1988 Sb., vydané OBÚ Brno pod ev. č. 0268, č. j. 2546/2007/037

- **Závodní** pro činnost prováděnou hornickým způsobem podle § 3 písm. e), f) zákona č.61/1988 Sb., vydané OBÚ Brno pod ev. č. 0269, č. j. 2546/2007/038

25) [REDACTED]

Osvědčení:

- **Závodní** pro činnost prováděnou hornickým způsobem podle § 3 písm. e), f) zákona č.61/1988 Sb., vydané OBÚ Brno pod ev. č. 0270, č.j. 2546/2007/039

26) [REDACTED]

Osvědčení:

- **Hlavní důlní měřič**, vydané ČBÚ v Praze pod č. j.1757/1991 ze dne 15.10.1991, ev. č. 0039

27) [REDACTED]

Osvědčení:

- **Hlavní důlní měřič**, vydané ČBÚ v Praze pod č. j.3782/1993 ze dne 13.10.1993, ev. č. 0152

28) [REDACTED]

Osvědčení:



- **Hlavní důlní měřič**, vydané ČBÚ v Praze pod č. j.3502/II/00 ze dne 13.12.2000, ev. č. 236

29) [REDACTED]

Osvědčení:

- **Hlavní důlní měřič**, vydané ČBÚ Praha, č.j. SBS/44096/2012/ČBÚ-22/3, ze dne 25.1.2013.

V Brně dne: 4.6.2013



předseda OBÚ  
pro území krajů Jihomoravského a Zlínského