

č.j.: 454 38/2021/SS01

č. jedn.: 2388/2021-SML

SOUHLASNÉ PROHLÁŠENÍ

vyhotovené dle ustanovení § 66 vyhlášky č. 357/2013 Sb., o katastru nemovitostí (katastrální vyhláška), ve znění pozdějších předpisů a podle zákona č. 256/2013 Sb., o katastru nemovitostí (katastrální zákon), ve znění pozdějších předpisů

Povodí Moravy, s.p.

se sídlem Dřevařská 932/11, 602 00 Brno

zastoupen MVDr. Václavem Gargulákem, generálním ředitelem

IČO: 70890013

na straně jedné

a

Město Pohořelice

se sídlem Vídeňská 699, 691 23 Pohořelice

zastoupeno Bc. Miroslavem Novákem, DiS., starostou města

IČO: 00283509

na straně druhé

prohlašují, že

I.

V působnosti Katastrálního úřadu pro Jihomoravský kraj, katastrální pracoviště Brno – venkov, je ve stávající katastrální evidenci k pozemkům uvedeným v příloze č. 1 tohoto prohlášení a nacházejícím se v k. ú. Pohořelice nad Jihlavou, evidován zápis vlastnictví pro Českou republiku s právem hospodařit pro Povodí Moravy, s. p.

II.

Povodí Moravy, s. p., nabylo pozemky uvedené v příloze č. 1 na základě Darovací smlouvy uzavřené dne 21. 5. 2019 s městem Pohořelice (kopie uvedené smlouvy ve znění změn dohodnutých v rámci dodatku č. 1 tvoří přílohu č. 2 této smlouvy) a dále je rozdělilo, a toto rozdělení na základě příslušného geometrického plánu bylo zapsáno do katastru nemovitostí.

Město Pohořelice, datovou zprávou doručenou dne 9. 9. 2021 Povodí Moravy, s. p., částečně odstoupilo od výše uvedené Darovací smlouvy, a toto odstoupení vč. seznamu pozemků dotčených odstoupením tvoří přílohu č. 3 tohoto prohlášení.

Povodí Moravy, s. p., prohlašuje, že uznává vlastnické právo města Pohořelice k pozemkům uvedeným v příloze č. 3 tohoto souhlasného prohlášení, neboť jeho částečné odstoupení bylo učiněno v souladu s právem. Obě strany souhlasí, aby na základě tohoto souhlasného prohlášení provedl Katastrální úřad pro Jihomoravský kraj, Katastrální pracoviště Brno – venkov, příslušnou změnu v katastru nemovitostí a u pozemků uvedených v příloze č. 3 tohoto prohlášení zapsal vlastnické právo pro město Pohořelice.

III.

Zúčastněné strany tohoto souhlasného prohlášení prohlašují, že zápis vlastnického práva k pozemkům uvedeným v příloze č. 3 v souladu s prohlášeními uvedenými v článku II. třetím odstavci tohoto prohlášení není sporný ani pochybný.

IV.

Toto souhlasné prohlášení je vyhotoveno v pěti stejnopisech, z nichž každý má platnost originálu. Jeden stejnopis je určen pro město Pohořelice, tři stejnopisy jsou určeny pro Povodí Moravy, s. p., a jeden stejnopis je určen pro Katastrální úřad pro Jihomoravský kraj, Katastrální pracoviště Brno - venkov jako vkladová listina k provedení příslušných změn v katastru nemovitostí. Návrh na zápis vzniku vlastnického práva k výše uvedeným pozemkům pro město Pohořelice do katastru nemovitostí podá u příslušného katastrálního úřadu Povodí Moravy, s. p., k čemuž jej město Pohořelice zmocňuje.


V.

Smluvní strany si jsou vědomy zákonné povinnosti uveřejnit souhlasné prohlášení v registru smluv zřízeném zákonem č. 340/2015 Sb., o zvláštních podmínkách účinnosti některých smluv, uveřejňování těchto smluv a o registru smluv, ve znění pozdějších předpisů. Povodí Moravy, s. p., bere na vědomí, že uveřejnění souhlasného prohlášení v registru smluv zajistí město Pohořelice. Do registru smluv bude vložen elektronický obraz textového obsahu souhlasného prohlášení v otevřeném a strojově čitelném formátu. Toto souhlasné prohlášení nabývá platnosti dnem podpisu obou smluvních stran a účinnosti dnem uveřejnění v registru smluv.


V Brně dne 12. 10. 2021

V Pohořelicích dne 21-10-2021

Povodí Moravy, s.p.



město Pohořelice



Pozemky, u kterých je evidován zápis vlastnictví pro Českou republiku s právem hospodařit pro Povodí Moravy, s. p.

Extravilán	
Pozemek p. č. 6051	Pozemek p. č. 7379/1
Pozemek p. č. 6655/1	Pozemek p. č. 7379/3
Pozemek p. č. 6659/1	Pozemek p. č. 7381
Pozemek p. č. 6659/3	Pozemek p. č. 7401/3
Pozemek p. č. 6698/1	Pozemek p. č. 7401/4
Pozemek p. č. 6712/1	Pozemek p. č. 7401/5
Pozemek p. č. 6712/3	Pozemek p. č. 7401/6
Pozemek p. č. 6724/1	Pozemek p. č. 7401/8
Pozemek p. č. 6724/2	Pozemek p. č. 7401/9
Pozemek p. č. 6797/1	Pozemek p. č. 7405/3
Pozemek p. č. 6797/2	Pozemek p. č. 7405/5
Pozemek p. č. 6814/1	Pozemek p. č. 7405/6
Pozemek p. č. 6830/1	Pozemek p. č. 7431/4
Pozemek p. č. 6830/2	Pozemek p. č. 7431/5
Pozemek p. č. 6832/1	Pozemek p. č. 7431/6
Pozemek p. č. 6833/1	Pozemek p. č. 7431/7
Pozemek p. č. 6833/2	Pozemek p. č. 7431/9
Pozemek p. č. 6905/1	Pozemek p. č. 7431/10
Pozemek p. č. 7022	Pozemek p. č. 7431/11
Pozemek p. č. 7023	Pozemek p. č. 7546
Pozemek p. č. 7024/1	Pozemek p. č. 7547/1
Pozemek p. č. 7024/2	Pozemek p. č. 7547/3
Pozemek p. č. 7122/1	Pozemek p. č. 422/10
Pozemek p. č. 7122/2	Pozemek p. č. 7420
Pozemek p. č. 7122/3	Pozemek p. č. 7426
Pozemek p. č. 7122/4	
Intravilán	
Pozemek p. č. 993/1	Pozemek p. č. 1211/6
Pozemek p. č. 993/20	Pozemek p. č. 1243
Pozemek p. č. 993/17	Pozemek p. č. 1387/3
Pozemek p. č. 994/1	Pozemek p. č. 1479/8
Pozemek p. č. 994/13	Pozemek p. č. 1480/2
Pozemek p. č. 996/1	Pozemek p. č. 1481/2
Pozemek p. č. 996/12	Pozemek p. č. 1482
Pozemek p. č. 996/2	Pozemek p. č. 1605/1
Pozemek p. č. 996/7	Pozemek p. č. 1605/7
Pozemek p. č. 996/9	Pozemek p. č. 1606/2
Pozemek p. č. 996/13	Pozemek p. č. 1606/8
Pozemek p. č. 998/5	Pozemek p. č. 1606/13
Pozemek p. č. 1000/1	Pozemek p. č. 1606/21

Pozemek p. č. 1000/3	Pozemek p. č. 1607
Pozemek p. č. 1138/2	Pozemek p. č. 1632/1
Pozemek p. č. 1144/2	Pozemek p. č. 6064/2
Pozemek p. č. 1144/4	Pozemek p. č. 6066
Pozemek p. č. 1144/3	Pozemek p. č. 7415/4
Pozemek p. č. 1211/5	

K. ú. Smolín

Pozemek p. č. 2020/1

Pozemek p. č. 2020/2

Pozemek p. č. 2020/3

Pozemek p. č. 2017

Pozemek p. č. 2022

Pozemek p. č. 2042

Pozemek p. č. 2043

Pozemek p. č. 2044/1

Pozemek p. č. 3062

Pozemek p. č. 3063



Darovací smlouva

uzavřená podle § 2055 a části zákona č. 89/2012 Sb., občanský zákoník, ve znění pozdějších předpisů

Smluvní strany:

1. Město Pohorelice

Sídlo: Vídeňská 699, 691 23 Pohorelice
Zastoupeno: Bc. Miroslavem Novákem, DiS., starostou města
IČO: 00283509
DIČ: CZ00283509

E: [redacted]
C: [redacted]

(dále jen „dárce“)

a

2. Povodí Moravy, s.p.

Sídlo: Vídeňská 11, 602 00 Brno
Zapsán: v obchodním rejstříku vedeném u Krajského soudu v Brně, v oddílu A, vložce 13565
Zastoupen: MVDr. Václavem Gargulákem, generálním ředitelem
IČ: 708 90 013
DIČ: CZ70890013

E: [redacted]
C: [redacted]

(dále jen „obdarovaný“)

Preambule

- Obdarovaný prohlašuje, že je příjemcem podpory z prostředků dotačního programu 129 260 „Podpora prevence před povodněmi III“, a to za účelem vybudování dále specifikovaného Protipovodňového opatření v rámci akce „Protipovodňová opatření města Pohorelice“ (dále jen „Protipovodňové opatření“), k němuž bude mít právo hospodařit.
- Dárce bere na vědomí, že správcem programu 129 260 „Podpora prevence před povodněmi III“ je Ministerstvo zemědělství, se sídlem Praha 1, Těšnov 17 (dále jen „Správce programu“). Protipovodňové opatření je evidováno u Správce programu pod názvem „Protipovodňová opatření města Pohorelice“.
- Obdarovaný prohlašuje, že Protipovodňové opatření bude sloužit k protipovodňové ochraně města Pohorelice před účinky velkých vod dle technických poznatků platných v době uzavření smlouvy.
- Protipovodňové opatření je vystaveno mj. na pozemcích ve vlastnictví dárce, které jsou předmětem této smlouvy a které jsou uvedeny v jejím Článku 1 (dále jen „předmětné pozemky“). Dárce prohlašuje, že je výlučným vlastníkem předmětných pozemků a že na částech předmětných pozemků, které jsou v souladu s příslušnou dokumentací pro provedení stavby trvale dotčeny Protipovodňovým opatřením, nevznou dluhy, věcná břemena, zástavní práva nebo jiné právní povinnosti, vyjma těch, které jsou zapsány v katastru nemovitostí, a že pozemky nejsou předmětem exekučního ani insolvenčního řízení.

Dárce prohlašuje, že tato smlouva byla uzavřena a provedena v souladu s postupem v rámci akce „Podpora prevence před povodněmi III“ na svém VI. zasedání dne 24.04.2019 pod č. 129/VI/19 v souladu s platnými právními předpisy.

Článek 1

Dárce prohlašuje, že má ve výlučném vlastnictví tyto pozemky:

a) Zapsané v katastru nemovitostí pro obec Pohorelice na LV č. 10001, k ú. Pohorelice nad Jihlavou, a to konkrétně:

pozemek p.č. 6051	pozemek p.č. 993/17
pozemek p.č. 6655	pozemek p.č. 994/1
pozemek p.č. 6659	pozemek p.č. 994/13
pozemek p.č. 6676	pozemek p.č. 998/1
pozemek p.č. 6698	pozemek p.č. 998/2
pozemek p.č. 6699	pozemek p.č. 998/7
pozemek p.č. 6712	pozemek p.č. 998/9
pozemek p.č. 6714	pozemek p.č. 998/5
pozemek p.č. 6717	pozemek p.č. 1000/1
pozemek p.č. 6723	pozemek p.č. 1000/3
pozemek p.č. 6724	pozemek p.č. 1138/2
pozemek p.č. 6797	pozemek p.č. 1144/2
pozemek p.č. 6814	pozemek p.č. 1144/3
pozemek p.č. 6830	pozemek p.č. 1211/1
pozemek p.č. 6831	pozemek p.č. 1243
pozemek p.č. 6832	pozemek p.č. 1387/3
pozemek p.č. 6833	pozemek p.č. 1479/1
pozemek p.č. 6887	pozemek p.č. 1479/6
pozemek p.č. 6905	pozemek p.č. 1480/2
pozemek p.č. 7022	pozemek p.č. 1481/2
pozemek p.č. 7023	pozemek p.č. 1482
pozemek p.č. 7024	pozemek p.č. 1483
pozemek p.č. 7122	pozemek p.č. 1572/4
pozemek p.č. 7379	pozemek p.č. 1605/1
pozemek p.č. 7381	pozemek p.č. 1605/7
pozemek p.č. 7382	pozemek p.č. 1606/2
pozemek p.č. 7401	pozemek p.č. 1606/6
pozemek p.č. 7405	pozemek p.č. 1606/13
pozemek p.č. 7415	pozemek p.č. 1606/21
pozemek p.č. 7431	pozemek p.č. 1607
pozemek p.č. 7546	pozemek p.č. 1632/1
pozemek p.č. 7547	pozemek p.č. 6054/2
pozemek p.č. 7551	pozemek p.č. 6055
pozemek p.č. 422/10	
pozemek p.č. 7420	
pozemek p.č. 7426	
pozemek p.č. 993/1	

a) Zapsané v katastru nemovitostí pro obec Pohorelice na LV č. 10001, k ú. Smolín, a to konkrétně:

- pozemek p.č. 2020
- pozemek p.č. 2017
- pozemek p.č. 2022
- pozemek p.č. 2042

Průběh č. 2

pozemek p.č. 2043
pozemek p.č. 2044
pozemek p.č. 3062
pozemek p.č. 3063

(dále opět jen „předmětné pozemky, resp. předmět darování“)

Článek 2

Dárce touto smlouvou daruje předmět darování obdarovanému do vlastnictví ČR s právem hospodřit pro obdarovaného spolu se všemi právy a povinnostmi. Obdarovaný prohlašuje, že předmět darování přijímá

Článek 3

1. Dárce prohlašuje, že mu nejsou známy žádné vady, které by bránily užívání předmětu darování
2. Dárce seznámil obdarovaného se skutečným stavem předmětu darování a prohlašuje, že na něm nevážnou dluhy, věcná břemena, zástavní práva nebo jiné právní povinnosti, vyjma těch, které jsou zapsány v katastru nemovitostí nebo které byly zohledněny v rámci projektové dokumentace, a že pozemky nejsou předmětem exekučního ani insolvenčního řízení
3. Obdarovaný prohlašuje, že si předmět darování prohlédl, seznámil se s jeho stavem a v tomto stavu jej přijímá a bude se o něj starat s péčí řádného hospodáře.

Článek 4

1. Náklady spojené s vypracováním darovací smlouvy a jejím vkladem do katastru nemovitostí hradí obdarovaný.
2. Převod pozemků je osvobozen od daně z nabytí nemovitých věcí dle § 6 odst. 1 písm. a) zákonného opatření Senátu č. 340/2013 Sb.
3. Smluvní strany berou na vědomí, že vlastnické právo k předmětu darování přejde z dárce na obdarovaného na základě rozhodnutí o povolení vkladu vlastnického práva do katastru nemovitostí. Právní účinky zápisu vkladu nastávají k okamžiku, kdy návrh na zápis došel příslušnému katastrálnímu pracovišti.
4. Návrh na vklad vlastnického práva podle této smlouvy do příslušného katastru nemovitostí podá bez zbytečného odkladu po podpisu smlouvy oběma smluvními stranami obdarovaný. Dárce podpisem této smlouvy zmocňuje obdarovaného k podání návrhu na vklad.

Článek 5

1. Smlouva se řídí především ustanoveními zákona č. 89/2012 Sb., občanský zákoník, v platném znění. Smlouvu lze měnit nebo doplňovat jen písemnými dodatky.
2. Dárce prohlašuje, že tato smlouva byla projednána a schválena Zastupitelstvem města Pohořelice v souladu s platnými právními předpisy na svém VII. zasedání dne 24.04.2019 pod č. 19/VII/19.
3. Smlouva je vyhotovena v 5 vyhotoveních, z nichž 1 vyhotovení bude předloženo Katastrálnímu úřadu pro jihomoravský kraj, Katastrální pracoviště Brno – venkov, po dvou vyhotoveních obdrží každá smluvní strana

4. Účastníci dohody se dohodli na tom, že pokud dojde ke změně právního stavu předmětu darování, bude tato změna provedena po vzájemném dohodnutí podle písm. a) a b) tohoto článku smlouvy a bude provedena a bude od ní vznikají práva vlastnických stran podpisem

5. Smluvní strany prohlašují, že smlouva obsahuje pouze jediné výtiskové kopie. Smluvní strany souhlasí s uveřejněním smlouvy v registru smluv postupem stanoveným zákonem č. 340/2015 Sb., o zvláštních podmínkách účinnosti některých smluv, uveřejňování těchto smluv a o registru smluv (zákon o registru smluv)

6. Dárce zašle tuto smlouvu správci registru smluv k uveřejnění bez zbytečného odkladu nejpozději však do 30 dnů ode dne uzavření smlouvy

7. Tato smlouva nabývá platnosti dnem podpisu oběma smluvními stranami a účinnosti dnem uveřejnění v registru smluv

DOLOŽKA



podle § 41 zákona č. 128/2000 Sb., o obcích (obecních zřízeních) ve znění změn a doplňků

Záměr obce darovat nemovité majetky byl před projednáním v orgánech obce zveřejněn od 29.03.2019 do 17.04.2019 v souladu s § 39 odst. 1 zákona 128/2000 Sb., o obcích (obecních zřízeních) a následně byl schválen zastupitelstvem města dne 24.04.2019.

Tímto se osvědčuje, že uzavření Smlouvy darovací bylo schváleno usnesením Zastupitelstva města Pohořelice č. 19/VII/19 dne 24.04.2019 a tím jsou splněny podmínky platnosti této smlouvy.

V Pohořelicích dne 26.04.2019

V Brně dne 24.04.2019





4/14

Číslo smlouvy Povodí Moravy, s. p. (obdarovaného): 959/2019-D1
Číslo smlouvy Povodí Moravy, s. p. (budoucího dárce): 961/2019-D1

Dodatek č. 1 k darovací smlouvě a dodatek č. 1 ke smlouvě o smlouvě budoucí darovací a o podmínkách provozu a užívání protipovodňového opatření

uzavřený podle § 2055 a násl. zákona č. 89/2012 Sb., občanský zákoník, ve znění pozdějších předpisů

Smluvní strany:

Město Pohořelice

Sídlo: Vídeňská 699, 691 23 Pohořelice
Zastoupeno: Bc. Miroslavem Novákem, DiS., starostou města
IČO: 00283509

(dále jen „Dárce“)

a

Povodí Moravy, s.p.

Sídlo: Dřevařská 11, 602 00 Brno
Zastoupeno: MVDr. Václavem Gargulákem, generálním ředitelem
IČO: 708 90 013

(dále jen „Obdarovaný“)

Dárce a Obdarovaný společně dále také uváděni jen jako „smluvní strany“.

ČL I.

1. Dárce a Obdarovaný uzavřeli dne 21. 5. 2019 darovací smlouvu, č. smlouvy Obdarovaného 959/2019 (dále jen „Darovací smlouva“), již došlo k převodu pozemků (dále jen „Darované pozemky“) na Obdarovaného za účelem vybudování stavby „Protipovodňové opatření města Pohořelice“ (dále jen „Protipovodňové opatření“).
2. Smluvní strany se při uzavření Darovací smlouvy dohodly na převodu celých pozemkových parcel s ohledem na nemožnost určit předem přesné hranice Protipovodňového opatření v rámci jednotlivých pozemků a současně s ohledem na záměr využití Darovaných pozemků i pro dočasný stavební zábor – zejména jako přístupových ploch.
3. Společně s Darovací smlouvou uvedenou v odst. 1 uzavřely dne 21. 5. 2019 smluvní strany také smlouvu o smlouvě budoucí darovací a o podmínkách provozu a užívání protipovodňového opatření, č. smlouvy budoucího dárce 961/2019 (dále jen „Smlouva budoucí darovací“). Smlouva budoucí darovací ve svém článku II. odst. 5 obsahuje dohodu smluvních stran k postupu ve věci částí Darovaných pozemků, které nejsou trvale dotčeny stavbou Protipovodňového opatření.
4. Po ukončení prací na Protipovodňovém opatření smluvní strany shledaly, že citovaný odst. 5 uvedený v článku II. ve Smlouvě budoucí darovací, není dostatečně určitý a práva a povinnosti smluvních stran ve věci další dispozice s pozemky, které nejsou dotčeny realizací Protipovodňového opatření, nebyla jednoznačně specifikována. V zájmu předcházení sporům se

smluvní strany dohodly na těchto dodatcích, které podrobně a beze zbytku vypořádávají otázku částí pozemků nedotčených trvale realizací Protipovodňového opatření.

ČL II.

1. Smluvní strany se dohodly, že tímto mění a doplňují Darovací smlouvu o článek 6 následujícího znění.

Článek 6

1. Smluvní strany se dohodly, že předmět darování, resp. Darované pozemky, budou nejpozději do 24 měsíců od kolaudace Protipovodňových opatření rozděleny geometrickým plánem. Výsledkem dělení bude vznik množiny samostatných pozemků, na nichž leží Protipovodňové opatření (dále jen jako „Pozemky dotčené PPO“), a množiny samostatných oddělených pozemků, na kterých se nenachází stavba Protipovodňového opatření (tyto dále jen jako „Nedotčené pozemky“).
 2. Obdarovaný se zavazuje činit vaškeré kroky nutné k následnému převodu Nedotčených pozemků zpět na dárce, a to vč. uhrazení nákladů na vyhotovení oddělovacího geometrického plánu a vyhotovení návrhu darovací smlouvy.
 3. Dárce se zavazuje návrh darovací smlouvy, kterou dojde ke zpětnému převodu Nedotčených pozemků, akceptovat nejpozději do 60 dnů od jeho doručení.
 4. Dárce je oprávněn částečně odstoupit od Darovací smlouvy uzavřené dne 21. 5. 2019, č. smlouvy Povodí Moravy, s.p. 959/2019, toto právo odstoupení se sjednává výlučně pro Nedotčené pozemky. Dárce je oprávněn odstoupit zejména, pokud Nedotčené pozemky hodlá využít pro další rozvoj obce, veřejnou výstavbu či další veřejně prospěšné činnosti, které obdarovaný nemůže zajistit (například z důvodu aktivní legitimace k podání žádosti o dotaci).
 5. Smluvní strany se dohodly, že odstoupení dle předchozího odstavce je Dárce oprávněn zaslat výlučně prostřednictvím datové schránky. Odstoupení nabude účinnosti dnem doručení Obdarovanému. Smluvní strany se dále dohodly, že v případě odstoupení v souladu s Darovací smlouvou a zákonem č. 89/2012 Sb., občanským zákoníkem, sepsí nejpozději do 90 dnů od nabytí účinnosti odstoupení souhlasně prohlášení v souladu s ust. § 66 vyhlášky č. 357/2013 Sb., o katastru nemovitostí, v platném znění, přičemž k návrhu na vklad tohoto souhlasného prohlášení je oprávněna kterákoliv ze smluvních stran. Poplatek za zápis do katastru nemovitostí hradí strana, která podá návrh.
2. Smluvní strany se dále dohodly, že ve Smlouvě budoucí darovací mění článek II. odst. 5 a tento nově zní:

5. Smluvní strany se dohodly ve věci pozemků, které budoucí obdarovaný daroval budoucímu dárce za účelem výstavby protipovodňového opatření na základě darovací smlouvy ze dne 21. 5. 2019, č. smlouvy Povodí Moravy, s. p. 959/2019, a které současně (či jejich část) nebyly trvale dotčeny stavbou protipovodňového opatření (dále jen „nedotčené pozemky“) následovně: Smluvní strany se zavazují postupovat v souladu s ust. článku 6 citované darovací smlouvy ze dne 21. 5. 2019 ve znění jejího dodatku č. 1. Smluvní strany se dále zavazují aktualizovat tuto smlouvu o smlouvě budoucí darovací a smlouvu o podmínkách provozu a užívání protipovodňového opatření vč. jejich příloh nejpozději do 90 dnů ode dne, kdy bude město Pohořelice zapsáno jako vlastník nedotčených pozemků (či jejich částí) v katastru nemovitostí.

ČL III.


1. Dárce prohlašuje, že tyto dodatky byly projednány a schváleny Zastupitelstvem města Pohorelice v souladu s platnými právními předpisy na XXVI. zasedání dne 30. 6. 2021 pod č.usnesení 26/XXVI/21.
2. Dodatky jsou vyhotoveny ve 4 originálech, z nichž po dvou vyhotoveních obdrží každá smluvní strana.
3. Smluvní strany prohlašují, že tyto dodatky neobsahují žádné obchodní tajemství. Smluvní strany souhlasí s uveřejněním dodatků v registru smluv postupem stanoveným zákonem č. 340/2015 Sb., o zvláštních podmínkách účinnosti některých smluv, uveřejňování těchto smluv a o registru smluv (zákon o registru smluv), v platném znění.
4. Dárce zašle tyto dodatky správci registru smluv k uveřejnění bez zbytečného odkladu, nejpozději však do 30 dnů ode dne jejich uzavření.
5. Tyto dodatky nabývají platnosti dnem podpisu oběma smluvními stranami a účinnosti dnem uveřejnění v registru smluv.

DOLOŽKA

podle § 41 zákona č. 128/2000 Sb., o obcích (obecních zřízeních) ve znění změn a doplňků

Tímto se osvědčuje, že uzavření těchto dodatků bylo schváleno usnesením Zastupitelstva města Pohorelice č. 26/XXVI/21 dne 30. 6. 2021 a tím jsou splněny podmínky platnosti těchto dodatků.

V Pohorelicích dne 26-07-2021





pohovp21v00

Město Pohořelice, Vídeňská 699, 691 23 Pohořelice
Kancelář tajemníka

Vaše zn.:
ze dne:

Čj.: MUPO-39494/2021/KT/BAR Povodí Moravy s. p.
Spis. zn.: SZ MUPO 39/2021 MVDr. Václav Gargulák, generální ředitel
Dřevařská 11
602 00 BRNO

V Pohořelicích 09.09.2021

Vážený pane generální řediteli,

oslovuji Vás ve věci Darovací smlouvy ze dne 21. 5. 2019, č. smlouvy obdarovaného 959/2019, ve znění jejího dodatku č. 1, která byla uzavřena v rámci realizace protipovodňové ochrany našeho města. Citovanou smlouvou došlo k převodu vlastnictví pozemků trvale dotčených stavbou protipovodňové ochrany.

Některé části předmětných pozemků nebyly stavbou protipovodňové ochrany dotčeny a došlo k jejich oddělení po kolaudaci stavby (dále jen „Nedotčené pozemky“).

Dovoluji si Vás tímto informovat, že zastupitelstvo města Pohořelice na svém XXVII. zasedání dne 08.09.2021 schválilo jednomyslně následující usnesení:

ZM pověřuje starostu pana Bc. Miroslava Nováka, DiS., aby jménem města Pohořelice částečně odstoupil od darovací smlouvy uzavřené dne 21.05.2019 mezi městem Pohořelice a Povodí Moravy, s. p., č. smlouvy Obdarovaného 959/2019, ve znění jejího dodatku č. 1, a to v souladu s jejím článkem 6 odst. 4 a 5. Částečné odstoupení se týká všech „Nedotčených pozemků“, jejichž seznam tvoří přílohu tohoto usnesení. Nedotčené pozemky jsou definovány citovanou smlouvou, jako množina samostatných oddělených pozemků, na kterých se nenachází stavba Protipovodňového opatření. Důvodem odstoupení je možnost využití Nedotčených pozemků pro další rozvoj města Pohořelice.

Vážený pane generální řediteli,

Tímto dopisem tedy jménem města Pohořelice částečně odstupuji od darovací smlouvy uzavřené dne 21. 5. 2019 mezi městem Pohořelice a Povodí Moravy, s. p., č. smlouvy Obdarovaného 959/2019, ve znění jejího dodatku č. 1, a to v souladu s jejím článkem 6 odst. 4 a 5. Částečné odstoupení se týká všech „Nedotčených pozemků“, jejichž seznam tvoří přílohu tohoto dopisu. Nedotčené pozemky jsou definovány citovanou smlouvou, jako množina samostatných oddělených

pozemků, na kterých se nenachází stavba Protipovodňového opatření. Důvodem odstoupení je možnost využití Nedotčených pozemků pro další rozvoj města Pohořelice.

Děkuji Vám za dosavadní spolupráci a zůstávám s pozdravem

Bc. Miroslav Novák, DiS.
starosta města

Příloha

Seznam „Nedotčených pozemků“

Příloha č. 3

Seznam „Nedotčených pozemků“
Příloha k odstoupení města od smlouvy s PM

Extravilán

k.ú. Pohořelice nad Jihlavou

6051, 6655/1, 6659/1, 6659/3, 6698/1, 6712/1, 6712/3, 6724/1, 6724/2, 6797/1, 6797/2,
6814/1, 6830/1, 6830/2, 6832/1, 6833/1, 6833/2, 6905/1, 7022, 7023, 7024/1, 7024/2,
7122/1, 7122/2, 7122/3, 7122/4, 7379/1, 7379/3, 7381, 7401/3, 7401/4, 7401/5, 7401/6,
7401/8, 7401/9, 7405/3, 7405/5, 7405/6, 7431/4, 7431/5, 7431/6, 7431/7, 7431/9, 7431/10,
7431/11, 7546, 7547/1, 7547/3, 422/10, 7420, 7426,

k.ú. Smolín

2020/1, 2020/2, 2020/3, 2017, 2022, 2042, 2043, 2044/1, 3062, 3063

Intravilán

k.ú. Pohořelice nad Jihlavou

993/1, 993/20, 993/17, 994/1, 994/13, 996/1, 996/12, 996/2, 996/7, 996/9, 996/13, 998/5,
1000/1, 1000/3, 1138/2, 1144/2, 1144/4, 1144/3, 1211/5, 1211/6, 1243, 1387/3, 1479/8,
1480/2, 1481/2, 1482, 1605/1, 1605/7, 1606/2, 1606/8, 1606/13, 1606/21, 1607, 1632/1,
6064/2, 6066, 7415/4