



**STÁTNÍ BÁŇSKÁ SPRÁVA**  
**Obvodní báňský úřad v Brně**

V Brně dne 29.9.2009

č.j. 04677/2009/01/001

**POTVRZENÍ O ZAEVIDOVÁNÍ DOBÝVACÍHO PROSTORU**

Na základě souhlasného stanoviska organizace Moravské keramické závody a.s., Spešovská 243, Rájec – Jestřebí, IČ: 46900985 a smlouvy o převodu dobývacího prostoru níže uvedeného ze dne 14.9.2009, byl na organizaci

**Kalcit s.r.o.**

**Brno, Třískalova 902/10a, PSČ 638 00**

**IČ: 262 45 311,**

převeden dobývací prostor

**DOLNÍ LHOTA**

evidenční číslo 6 0236



nacházející se na katastrálním území: Dolní Lhota a Spešov

v okrese: Blansko

o plošném rozsahu: 0,2543183 km<sup>2</sup>

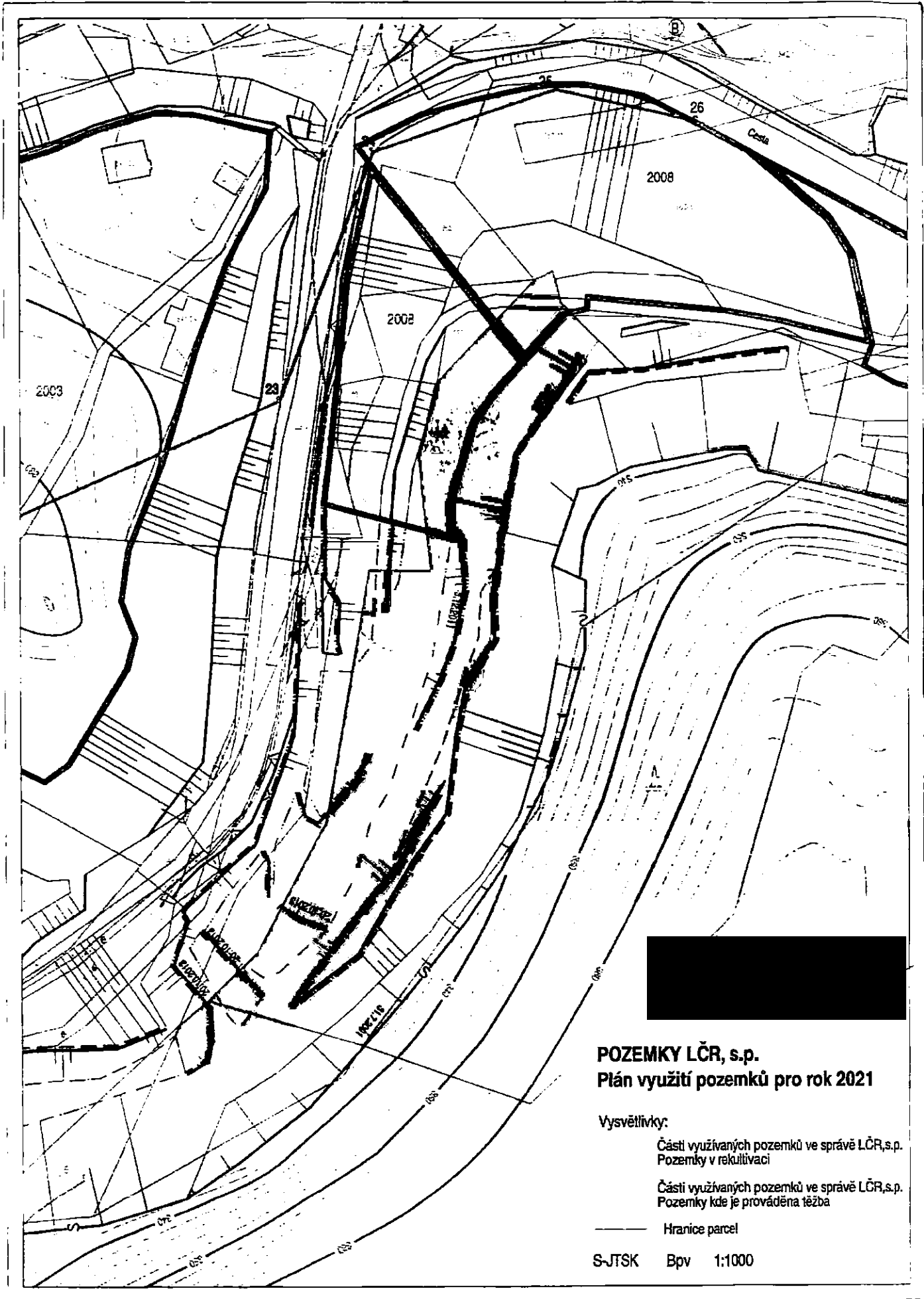
stanoven pro dobývání: slévárenských písků

Dobývací prostor byl převeden na základě podané žádosti ze dne 17.8.2009, č.j. 4195/09, předchozího souhlasu č. 4/2009 Obvodního báňského úřadu v Brně k převedení dobývacího prostoru ze dne 19.8.2009, č.j. 04195/2009/01/001 a na základě smlouvy o převodu dobývacího prostoru ze dne 14.9.2009.



předseda Obvodního báňského úřadu v Brně

LES



Československé keramické závody  
generální ředitelství  
Praha 8 - Trojská 13a

R o z h o d n u t í č.297/86-ČKZ

- 1) Československé keramické závody, generální ředitelství, jakožto orgán, pověřený rozhodnutím Ministerstva stavebnictví ze dne 14.6.1958 zn.T2/2-1357-8 mění v dohodě s Českým báňským úřadem podle ustanovení § 21 odst.3 Horního zákona dobývací prostor Dolní Lhota pro dobývání slévárenských písků.

Dobývací prostor se rozšiřuje o 145.341 m<sup>2</sup>, takže celková plocha po úpravě činí 254.187 m<sup>2</sup>.

Hranice dobývacího prostoru na povrchu jsou tvořeny stranami nepravidelného 20-ti úhelníka s vrcholy, určenými souřadnicemi, udanými v platném souřadnicovém systému Křovákově

	souřadnice	
vrchol	Y	X
8	594 854,92	1 139 478,38
9	594 918,70	1 139 575,70
10	595 067,40	1 139 561,80
11	595 097,60	1 139 475,80
12	595 091,50	1 139 405,00
13	595 077,95	1 139 331,26
14	595 093,60	1 139 282,50
15	594 994,82	1 139 282,23
16	594 962,24	1 139 262,38
22	594 920,00	1 139 160,00
23	594 830,00	1 139 120,00
24	594 800,00	1 139 040,00
25	594 740,00	1 139 020,00
26	594 695,00	1 139 030,00
27	594 560,00	1 139 105,00
28	594 438,00	1 139 075,00

29	594 392,00	1 139 284,00
30	594 485,00	1 139 270,00
31	594 486,00	1 139 506,00
32	594 740,00	1 139 528,00

Prostorové hranice dobývacího prostoru pod povrchem jsou určeny svislými rovinami, vedenými povrchovými hranicemi.

Dobývací prostor se rozkládá na katastrálním území:

Dolní Lhota	okres Blansko	kraj Jihomoravský
Spešov	"	"
Blansko	"	"

- 2) Dobývací prostor se ustanoví pro dobývání: slévárenských písků. V dobývacím prostoru nebyla zjištěna průmyslově dobývatelná ložiska jiných nerostných surovin.

Podle výpočtu zásob z r. 1960 byla těžební báze uvažována na kótu 296 m n.m. V r. 1985 byla severní část ložiska přehodnocena podle nových kondic s využitím výsledků získaných průzkumným zářezem. Výpočet byl proveden GP Ostrava, závod Brno ve dvou alternativách s těžební bází na kótě 290 m n.m. a na kótě 300 m n.m.:

alternativa	kat.	glaukonitické pískovce (t)	křemenné pískovce (t)
1.	ClB	7,298.720	668.660
2.	ClB	8,226.017	3,247.036

Tyto zásoby byly schváleny KHZ-ČKZ dne 3.6.1985. Surovina bude těžena povrchovým způsobem. Současně s těžbou bude nutno realizovat opatření pro ochranu podzemní vody před ropnými látkami, přeložit linku VN v severovýchodní části ložiska. Při těžbě se uvažuje s vnitřní výsypkou tak, aby zábor zemědělského a lesního půdního fondu byl co nejmenší a následné rekultivace mohly být co nejrychleji prováděny. Úprava suroviny bude prováděna v provozovně Dolní Lhota.

Na tomto ložisku ani v jeho okolí není prováděna těžba jinými podniky, jejichž provoz by mohl být ohrožen těžbou v dobývacím prostoru Dolní Lhota.

- 3) Omezení dobývání nebo zvláštní technické podmínky pro jeho provádění v místech, uvedených v §5 odstavce 4 vyhl.č.260/1957 ú.l.:
- a) Důvodem změny je rozšíření stávajícího dobývacího prostoru o 145.341 m<sup>2</sup>.
  - b) Omezující podmínky dobývání z rozhodnutí č.j.OSKS-T/DP-145/62 zůstávají v platnosti, toto rozhodnutí se však ruší.
  - c) Dobývání bude omezeno kótou 300 m n/m., pro alternativu těžby na bázi 290 m je nutno v souladu s požadavkem ONV Blansko-odboru VLHZ ze dne 22.12.1982 zajistit zpracování odborného hydrogeologického posudku Geotestu n.p.Brno.
  - d) Při rozšíření DP bude plně respektována stanovené PHO I. a II. stupně dle rozhodnutí VLHZ ONV Blansko ze dne 11.11.1983 a rovněž bude respektován stanovený režim v PHO.
  - e) Je nutno zachovat zdroje pitné vody ve stávajícím množství a kvalitě.

Poučení o opravném prostředku:

Proti tomuto rozhodnutí možno podat odvolání k Ministerstvu stavebnictví ČSR cestou Československých keramických závodů, generální ředitelství v Praze do 15 dnů ode dne oznámení tohoto rozhodnutí doručením jeho vyhotovení.

Razítko a podpis  
Státní báňské správy:

Čj. 124/84

Souhl.

Razítko a podpis  
pověřeného hospodář. orgánu:

generální ředitel:

V Praze dne 1. prosince 1986



DNE: 8. 3. 2002  
13. 5. 2002  
OBVODNÍ BÁŇSKÝ ÚŘAD  
BRNO

Číslo.....

# OBVODNÍ BÁŇSKÝ ÚŘAD BRNO

V Brně dne 15.2.2002

č.j. 6144/01

## ROZHODNUTÍ

Obvodní báňský úřad v Brně, jako věcně a místně příslušný orgán státní správy, podle ustanovení § 10 odst. 1 a § 17 odst. 4 zákona ČNR č. 61/1988 Sb., o hornické činnosti, výbušninách a o státní báňské správě, v platném znění a podle ustanovení § 8 vyhlášky ČBÚ č. 104/1988 Sb., ve znění její novelizace, o racionálním využívání výhradních ložisek, o ohlašování a povolování hornické činnosti a o ohlašování činnosti prováděné hornickým způsobem a na základě podané žádosti organizace

**Moravské keramické závody, akciová společnost**

**679 02 RÁJEC – JESTŘEBÍ**

IČO: 46900985

ze dne 31.10.2001 o povolení hornické činnosti, po provedeném řízení spojeném s místním šetřením ze dne 20.11.2001 a po dohodě s Ministerstvem životního prostředí, odborem výkonu státní správy VII, Mezírka 1, 602 00 BRNO ze dne 19.11.2001, zn: 560/2680/2001-POH a po vyjádření referátu životního prostředí Okresního úřadu v Blansku ze dne 6.6.2001, RŽP/1136,1137/01-Ry respektive ze dne 12.12.2001, č.j. RŽP/2634/01/Su

**povoluje**

**hornickou činnost - plán otvírky, přípravy a dobývání  
v části dobývacího prostoru Dolní Lhota, ev. č. 6 0236,**

za těchto

**podmínek:**

1. Hornická činnost se povoluje výhradně v k.ú. Blansko, na pozemcích p.č. 665, 666, 667, 681, 684, 685, 687, 704, 705, 708/1, 708/2, 709/1, 709/2, 712, 713, 716/1, 716/2, 717/1, 717/2, 720, 730/4, 1626, 724/1, 724/3, 724/4 a 724/2 v rozsahu vyznačeném v plánu

- otvírky, přípravy a dobývání lomu Spešov ( POPD ), omezených hranicí dobývacího prostoru.
2. Organizace zajistí hospodárné využití bilančních těžitelných zásob v celkové výši 200 000 tun (zásoby bilanční prozkoumané volné křemičité) a 20 000 tun (zásoby bilanční prozkoumané volné přírodní).
  3. Nejnižší úroveň těžebního platu lomu je 295 m n.m. , po tuto úroveň je povolena těžba.
  4. Maximální roční výše těžby bude 40.000 tun suroviny.
  5. Organizace v případě použití trhacích prací malého rozsahu bude obec Spešov písemně informována 3 dny před vlastním provedením trhacích prací. ( Podmínka stanovena ve vyjádření obce Spešov ze dne 28.8.2001 ).
  6. Organizace bude provádět těžební práce v souladu se schváleným provozním řádem, který vychází z podmínek činnosti v ochranném pásmu vodního zdroje Spešov. ( Podmínka stanovena ve vyjádření OkÚ Blansko, RŽP ze dne 6.6.2001, č.j. RŽP/1136,1137/01-Ry ).
  7. Zemní stroje a dopravní technika musí být v řádném technickém stavu. Zjištěné závady při pravidelných prohlídkách musí být odstraněny před zahájením zemních a přepravních prací v těžebním prostoru. ( Podmínka stanovena ve vyjádření Vodárenské akciové společnosti, a.s., Soběšická 156, 638 01 BRNO ze dne 14.9.2001, č.j. 949/21/01 ).
  8. Organizace zajistí odstranění důsledků případných havárií v rámci těžebního prostoru bude probíhat podle provozního a havarijního řádu odsouhlaseného vodohospodářským orgánem. Pro případ havárie musí být zajištěna okamžitá možnost sanace. ( Podmínka stanovena ve vyjádření Vodárenské akciové společnosti, a.s., Soběšická 156, 638 01 BRNO ze dne 14.9.2001, č.j. 949/21/01 ).
  9. V těžebním prostoru bude dodržován zákaz skladování látek a činností ohrožujících zdravotní nezávadnost vod. ( Podmínka stanovena ve vyjádření Vodárenské akciové společnosti, a.s., Soběšická 156, 638 01 BRNO ze dne 14.9.2001, č.j. 949/21/01 ).
  10. Při nabíjení náloží do vývrtů bude postupováno tak, aby se omezilo na minimum vnášení snadno rozpustných dusíkatých sloučenin do puklinových systému nesaturované zóny. ( Podmínka stanovena ve vyjádření Vodárenské akciové společnosti, a.s., Soběšická 156, 638 01 BRNO ze dne 14.9.2001, č.j. 949/21/01 ).
  11. Organizace před případným použitím rybníčního bahna, při technické rekultivaci, provede rozbor jeho kvality, aby výluh nemohl ohrozit kvalitu spodní vody. ( Podmínka stanovena ve vyjádření Vodárenské akciové společnosti, a.s., Soběšická 156, 638 01 BRNO ze dne 14.9.2001, č.j. 949/21/01 ).
  12. Povolení hornické činnosti a platnost tohoto rozhodnutí se časově omezuje do konce roku 2008.
  13. O všech nových skutečnostech, které by mohly mít vliv na toto rozhodnutí, musí být bezodkladně informován OBÚ v Brně.
  14. S tímto rozhodnutím a stanovenými podmínkami musí být seznámen závodní lomu a všichni pracovníci, kterých se to týká.

Obvodní báňský úřad v Brně podle ustanovení § 37a odst. 2 zákona č. 44/1988 Sb., o ochraně a využití nerostného bohatství ( horní zákon ), v platném znění a podle ustanovení § 41 odst. 2 písmena c) zákona č. 61/1988 Sb. o hornické činnosti, výbušninách a o státní báňské správě, v platném znění a na základě podané žádosti organizace

**schvaluje**



tvorbu zákonné finanční rezervy na sanace a rekultivace pozemků dotčených těžbou v tomto členění:

Rok	Tvorba v daném roce	Stav na konci roku
2002		
2003		
2004		
2005		
2006		
2007		
2008		
<b>Celkem</b>		

Obvodní báňský úřad v Brně schvaluje tvorbu zákonné rezervy při dodržení těchto

**podmínek:**

1. Finanční rezerva na sanace a rekultivace bude vytvořena v celkové výši [REDAKCE] Kč výhradně k účelu pro rekultivaci a sanaci dobývacího prostoru Dolní Lhota, ev. č. 6 0236.
2. Způsob tvorby rezerv za zdaňovací období a jejich výše musí být prokazatelná v souladu s ustanovením § 3 zákona č. 593/1992 Sb. o rezervách pro zjištění základu daně z příjmů, v platném znění.
3. Po vytvoření konečné schválené částky bude ze strany organizace zhodnocen plán sanace a rekultivace ve vztahu k celkové vytvořené částce - [REDAKCE] - Kč.
4. Organizace podá písemně na OBÚ v Brně každoročně vždy k 31.1. následného roku zprávu o inventarizaci výše zákonných rezerv vytvořených na sanace a rekultivace.

Obvodní báňský úřad v Brně podle ustanovení § 37a odst. 1 zákona č. 44/1988 Sb., o ochraně a využití nerostného bohatství ( horní zákon ), v platném znění a podle ustanovení § 41 odst. 2 písmena c) zákona č. 61/1988 Sb. o hornické činnosti, výbušninách a o státní báňské správě, v platném znění a na základě podané žádosti organizace

**schvaluje**

tvorbu zákonné finanční rezervy na předpokládaný vznik důlních škod v tomto členění:

Rok	Tvorba v daném roce	Stav na konci roku
-----	---------------------	--------------------

tvorbu zákonné finanční rezervy na sanace a rekultivace pozemků dotčených těžbou v tomto členění:

Rok	Tvorba v daném roce	Stav na konci roku
2002		
2003		
2004		
2005		
2006		
2007		
2008		
<b>Celkem</b>		

Obvodní báňský úřad v Brně schvaluje tvorbu zákonné rezervy při dodržení těchto

**podmínek:**

1. Finanční rezerva na sanace a rekultivace bude vytvořena v celkové výši [REDAKCE] - Kč výhradně k účelu pro rekultivaci a sanaci dobývacího prostoru Dolní Lhota, ev. č. 6 0236.
2. Způsob tvorby rezerv za zdaňovací období a jejich výše musí být prokazatelná v souladu s ustanovením § 3 zákona č. 593/1992 Sb. o rezervách pro zjištění základu daně z příjmů, v platném znění.
3. Po vytvoření konečné schválené částky bude ze strany organizace zhodnocen plán sanace a rekultivace ve vztahu k celkové vytvořené částce [REDAKCE] Kč.
4. Organizace podá písemně na OBÚ v Brně každoročně vždy k 31.1. následného roku zprávu o inventarizaci výše zákonných rezerv vytvořených na sanace a rekultivace.

Obvodní báňský úřad v Brně podle ustanovení § 37a odst. 1 zákona č. 44/1988 Sb., o ochraně a využití nerostného bohatství ( horní zákon ), v platném znění a podle ustanovení § 41 odst. 2 písmena c) zákona č. 61/1988 Sb. o hornické činnosti, výbušninách a o státní báňské správě, v platném znění a na základě podané žádosti organizace

**schvaluje**

tvorbu zákonné finanční rezervy na předpokládaný vznik důlních škod v tomto členění:

Rok	Tvorba v daném roce	Stav na konci roku
-----	---------------------	--------------------

2002	
2003	
2004	
2005	
2006	
2007	
2008	
<b>Celkem</b>	

### Podmínky tvorby zákonné rezervy:

1. Finanční rezerva na předpokládaný vznik důlních škod bude vytvořena v celkové výši [REDAKCE] Kč výhradně k účelu pro náhradu důlních škod v dobývacím prostoru Dolní Lhota, ev. č. 6 0236.
2. Způsob tvorby rezerv za zdaňovací období a jejich výše musí být prokazatelná v souladu s ustanovením § 3 zákona č. 593/1992 Sb. o rezervách pro zjištění základu daně z příjmů.
3. Organizace podá písemně na OBÚ v Brně každoročně vždy k 31.1. následného roku zprávu o inventarizaci výše zákonných rezerv vytvořených na předpokládaný vznik důlních škod.

### Odůvodnění

Podáním organizace MKZ a. s. ze dne 31.10.2001 bylo u Obvodního báňského úřadu v Brně zahájeno řízení o povolení hornické činnosti v dobývacím prostoru Dolní Lhota, ev. č. 6 0236. Organizace k žádosti o povolení hornické činnosti v uvedeném dobývacím prostoru předložila Plán otvírky, přípravy a dobývání ve dvou vyhotoveních, zpracovaný oprávněným projektantem [REDAKCE] č. osvědčení 117/92 a schváleným [REDAKCE] závodním lomu. Organizace má platné oprávnění k hornické činnosti vydané OBÚ v Brně dne 2.7.1996, č.j. 08-3564/96-415.2, poř. č. 614. Hornická činnost bude prováděna výhradně v k.ú. Dolní Lhota, na pozemcích p.č. 665, 666, 667, 681, 684, 685, 687, 704, 705, 708/1, 708/2, 709/1, 709/2, 712, 713, 716/1, 716/2, 717/1, 717/2, 720, 730/4, 1626, 724/1, 724/3, 724/4 a 724/2 v rozsahu vyznačeném v plánu otvírky, přípravy a dobývání ( POPD ), omezených hranicích dobývacího prostoru. Trhací práce malého rozsahu nejsou předmětem tohoto povolení, protože povolení trhacích prací malého rozsahu bylo povoleno rozhodnutím Obvodního báňského úřadu v Brně ze dne 8.8.1990, č.j. 2910/90 a je doposud platné. V případě realizace povolené hornické činnosti nebude dotčen zemědělský půdní fond.

Obvodní báňský úřad v Brně na základě ustanovení § 18 odst. 2 zákona č. 61/1988 sb., o hornické činnosti, výbušninách a státní báňské správě, v platném znění nařídil přípisem ze dne 9.11.2001, č.j. 5757/01, na den 9.11.2001 ústní jednání spojené s místním šetřením. Protokol z ústního jednání spojeného s místním šetřením je zaevidován u zdejšího úřadu pod č.j. 6144/01. Úvodem ústního jednání byli zúčastnění seznámeni s projednávanou problematikou zvláště pak s předloženým plánem otvírky, přípravy a dobývání výhradního

ložiska vyhrazeného nerostu slévárenských písků Dolní Lhota – Spešov. V rámci ústního jednání byly projednány jednotlivé problematiky POPD: plánované změny zásob výhradního ložiska, způsob otvírky, přípravy a dobývání ložiska v těžebním prostoru, dobývací metoda a plán sanace a rekultivace území dotčeného těžbou včetně časového plánu tvorby rezerv. Po projednání uvedené dokumentace podali zúčastnění svoje vyjádření nebo stanoviska, která byla zohledněna v tomto rozhodnutí a jsou uvedena dále:

Vyjádření RŽP OkÚ Blansko: Nadále platí vyjádření RŽP č.j. 1136, 1137/01-Ry ze dne 6.6.2001. Stanovisko k plánu sanace a rekultivace vydá RŽP samostatným vyjádřením.

Vyjádření Obce Spešov a Obecního úřadu Spešov - stanovisko obce Spešov k těžbě v lomu Spešov na jednání a místním šetření dne 20.11.2001; místo jednání – MKZ – Rájec-Jestřebí: Obec Spešov se k plánované těžbě vyjádřila dopisem 28.8.2001 a uvedla svoje požadavky. Při splnění těchto požadavků obec Spešov souhlasí s předneseným postupem těžby v letech 2002 – 2008.

Stanovisko pana Kopeckého – vlastníka pozemků: Souhlasím s hornickou činností v lokalitě Spešov.

Stanovisko pana Blažka – vlastníka pozemků: Souhlasím s pracemi hornické činnosti na lokalitě Spešov.

Za VAS a. s. GŘ Brno a divize Boskovice - vyjádření k povolení hornické činnosti v DP Dolní Lhota – Spešov dne 20.11.2001: Souhlasíme s povolením hornické činnosti v projednávaném rozsahu při splnění podmínek HG posudku firmy EHP Brno ze srpna 2001 a našeho vyjádření zn. 949/21/2001 z 14.9.2001. Dále požadujeme zasílání výsledků rozborů jakosti vody z monitorovacího vrtu HP 1 na provozní divizi Boskovice.

Dne 28.11.2001 doplnila organizace pod č.j. 6268/01 zdejšího úřadu, stanovisko Ministerstva životního prostředí, odboru výkonu státní správy VII, Mezírka 1, 602 00 BRNO ze dne 19.11.2001, zn: 560/2680/2001-POH, které je souhlasné s upozorněním na dodržení podmínek ochrany životního prostředí.

Organizace na základě požadavku zdejšího úřadu z ústního jednání doložila dne 17.12.2001, pod č.j. 6596/01 na Obvodní báňský úřad v Brně dodatečně souhlasné stanovisko Okresního úřadu Blansko, referátu životního prostředí ze dne 12.12.2001, č.j. RŽP/2634/01/Su.

Organizace v rámci předložené dokumentace doložila souhlasná stanoviska a vyjádření referátu životního prostředí, Okresního úřadu Blansko, ze dne 6.6.2001, č.j. RŽP/1136,1137/01-Ry (podmínka vyjádření je uvedena jako podmínka č. 6 tohoto rozhodnutí), Městského úřadu Blansko ze dne 9.5.2001, č.j. SÚ/1625/01/Ko, obce Spešov ze dne 28.8.2001 (podmínka vyjádření je uvedena jako podmínka č. 5 tohoto rozhodnutí), Okresní hygienické stanice Blansko ze dne 15.8.2001, zn. 3290/31/01/dr.Ma, Vodárenské akciové společnosti ze dne 14.9.2001, č.j. 949/21/01 (podmínky vyjádření jsou uvedeny jako podmínky č. 7 až č. 11 tohoto rozhodnutí), Povodí Moravy, s.p., ze dne 10.10.2001, zn. 15207/2001-203/Pi a Zemědělské vodohospodářské správy, územního pracoviště Blansko ze dne 27.8.2001, č.j. 541/2001-M. Dále doložila dokumenty o vyřešení střetů zájmů ve smyslu ustanovení § 33 zákona ČNR č. 44/1988 Sb. o ochraně a využití nerostného bohatství, v platném znění, k uvažované hornické činnosti s vlastníky dotčených pozemků.


Všechny podmínky ze strany dotčených orgánů státní správy a účastníků řízení byly pojaty do podmínek tohoto rozhodnutí a jsou vytvořeny podmínky k zajištění ostatních právem chráněných zájmů. Proto bylo rozhodnuto jak výše uvedeno.

V souladu s platným ustanovením zákona č. 368/1992 Sb., ve znění změny zákona č. 62/2000 Sb., byl stanoven správní poplatek za vydání povolení předmětné hornické činnosti ve výši [REDAKCE] Kč, který byl uhrazen kolkovými známkami ( č.j. 5757/01 ), vylepenými na originálu tohoto rozhodnutí.

V příloze se organizaci vrací jedno vyhotovení dokumentace k povolení hornické činnosti, opatřené doložkou zdejšího úřadu.

### **Poučení**

Proti tomuto rozhodnutí můžete do 15 dnů ode dne doručení podat odvolání podle ustanovení § 54 zákona č. 71/1967 Sb., o správním řízení (správní řád) k Českému báňskému úřadu v Praze prostřednictvím Obvodního báňského úřadu v Brně.



[REDAKCE]  
**předseda Obvodního báňského úřadu v Brně**

[REDAKCE]  
**vedoucí báňský inspektor a vedoucí báňského oddělení  
Obvodního báňského úřadu v Brně**

Za správnost vyhot [REDAKCE]

Rozdělovník:

*účastník řízení - doručenka do vlastních rukou*

1. Moravské keramické závody, akciová společnost, 679 02 RÁJEC – JESTŘEBÍ
2. Město Blansko, k rukám pana starosty, nám. Svobody 3, 678 24 Blansko
3. Obec Spešov, k rukám pana starosty, 679 01 Spešov 22
4. [REDAKCE]
5. [REDAKCE]
6. [REDAKCE]
7. [REDAKCE]
8. Lesy České republiky s.p., Přemyslova 1106, 501 68 Hradec Králové

*dotčené orgány státní správy a samosprávy - doručenka*

9. Okresní úřad Blansko, k rukám přednosta úřadu, referát životního prostředí, nám. Republiky č. 11, 678 27 Blansko
10. Okresní úřad Blansko, k rukám přednosta úřadu, referát regionálního rozvoje, nám. Republiky č. 11, 678 27 Blansko
11. Městský úřad Blansko, Stavební úřad a životní prostředí, K.J. Mašky 2, 678 24 Blansko
12. Okresní úřad Blansko, okresní hygienik, Mlýnská 2, 678 29 Blansko
13. Ministerstvo životního prostředí, odbor výkonu státní správy VII, Mezírka 1, 602 00 BRNO
14. Obecní úřad Spešov, k rukám pana starosty, 679 01 Spešov 22
15. Povodí Moravy s.p., Dřevařská 11, 601 75 Brno
16. Vodárenská akciová společnost, a.s., Soběšická 156, 638 01 Brno



# OBVODNÍ BÁŇSKÝ ÚŘAD V BRNĚ

V Brně 30.7.2009

Č.j. 03483/2009/01/001

## ROZHODNUTÍ

Obvodní báňský úřad v Brně jako místně příslušný podle ustanovení § 38 odst. 2 zákona č. 61/1988 Sb., o hornické činnosti, výbušninách a o státní báňské správě, ve znění pozdějších předpisů a jako věcně příslušný podle ustanovení § 41 odst. 2 písm. b) zákona č. 61/1988 Sb. o hornické činnosti, výbušninách a o státní báňské správě, ve znění pozdějších předpisů, na základě žádosti organizace

**Moravské keramické závody a. s.**

**Spešovská 243, Rájec - Jestřebí**

**IČ: 469 00 985**

ze dne 7.7.2009 a zahájeného řízení dne 7.7.2009, č.j. 3483/09, v souladu s ustanovení § 10 odst. 1 zákona č. 61/1988 Sb., o hornické činnosti, výbušninách a o státní báňské správě, ve znění pozdějších předpisů,

**ruší**

**podmínku č. 12**

rozhodnutí vydaného Obvodním báňským úřadem v Brně dne 15.2.2002, pod č.j. 6144/01, o povolení hornické činnosti, plánu otvírky přípravy a dobývání v části dobývacího prostoru Dolní Lhota, ev. č. 6 0236, která zní:

„Povolení hornické činnosti a platnost tohoto rozhodnutí se časově omezuje do konce roku 2008.“

**a stanovuje následující novou podmínku č. 15:**

„Povolení hornické činnosti a platnost rozhodnutí se časově omezuje do vytěžení 11.980 tun zásob bilančních prozkoumaných volných křemičitých pískovců a 20.000 tun zásob bilančních prozkoumaných volných glaukonitických pískovců.“

Ostatní podmínky rozhodnutí Obvodního báňského úřadu v Brně ze dne 15.2.2002, č.j. 6144/01, zůstávají beze změny a jsou nadále platné.

#### **Odůvodnění :**



Obvodní báňský úřad v Brně obdržel dne 7.7.2009 žádost organizace Moravské keramické závody a. s., Spešovská 243, Rájec – Jestřebí, IČ: 46900985, ze dne 3.7.2009, o změnu podmínky č. 12 stanovené rozhodnutím Obvodního báňského úřadu v Brně ze dne 15.2.2002, č.j. 6144/01, která se týkala termínu povolení hornické činnosti a platnosti uvedeného rozhodnutí do konce roku 2008.

Organizace odůvodnila svoji žádost tím, že v současné době byly výrazně sníženy odbytové možnosti, zvláště pro slévárenské závody, které neumožnili hospodárně vydobýt vyhodnocené geologické zásoby slévárenských písků. Organizace možnost prodloužení původní podmínky platnosti do konce roku 2008 projednala s účastníkem řízení, s městem Blansko, které uvedenou podmínku č. 12 požadovalo stanovit do rozhodnutí Obvodního báňského úřadu v Brně ze dne 15.2.2002, č.j. 6144/01.

Zdejší úřad jako orgán provádějící výkon rozhodnutí, vzal v potaz Vámi uvedené skutečnosti, jako závažný důvod ke změně podmínky č. 12, v rozhodnutí Obvodního báňského úřadu v Brně ze dne 15.2.2002, č.j. 6144/01 a zároveň zohlednil doklad od Města Blanska – Výpis z usnesení z 54. schůze města Blanska konané dne 30.6.2009 a proto rozhodl tak, jak je výše uvedeno.

#### **Poučení o opravném prostředku:**

Proti tomuto rozhodnutí může účastník řízení podat podle ustanovení § 81 až § 83 zákona č. 500/2004 Sb., správní řád, ve znění pozdějších předpisů, odvolání k Českému báňskému úřadu v Praze, prostřednictvím Obvodního báňského úřadu v Brně, ve lhůtě 15 dnů ode dne jeho doručení. Odvolání se podává s potřebným počtem stejnopisů tak, aby každý účastník dostal jeden stejnopis. Nepodá-li účastník potřebný počet stejnopisů, vyhotoví je na jeho náklady Obvodní báňský úřad v Brně. Podané odvolání má v souladu s ustanovením § 85 odst. 1 správního řádu odkladný účinek. Odvolání jen proti odůvodnění rozhodnutí je nepřípustné.



**předseda Obvodního báňského úřadu v Brně**



Rozdělovník:

*účastník řízení - na doručenkou do vlastních rukou*

1. Moravské keramické závody, akciová společnost, 679 02 RÁJEC – JESTŘEBÍ
2. Město Blansko, k rukám pana starosty, nám. Svobody 3, 678 24 Blansko
3. Obec Spešov, k rukám pana starosty, 679 01 Spešov 22
4. [REDAKCE]
5. [REDAKCE]
6. [REDAKCE]
7. [REDAKCE]
8. Lesy České republiky s.p., Přemyslova 1106, 501 68 Hradec Králové

*dotčené orgány státní správy a samosprávy - na vědomí obyčejně*

9. Městský úřad Blansko, Stavební úřad a životní prostředí, K.J. Mašky 2, 678 24 Blansko
10. Krajský úřad Jihomoravského kraje, Odbor životního prostředí, Žerotínovo nám. 3/5, 602 00 Brno
11. Ministerstvo životního prostředí, odbor výkonu státní správy VII, Mezírka 1, 602 00 BRNO
12. Povodí Moravy s.p., Dřevařská 11, 601 75 Brno
13. Vodárenská akciová společnost, a.s., Soběšická 156, 638 01 Brno



Toto rozhodnutí nabývá  
 právní moci dne... 17.2.2012  
 je vykonatelné dne... 17.2.2012  
 Obvodní báňský úřad pro území krajů  
 Jihomoravského a Zlínského  
 dne 17.2.2012

**OBVODNÍ BĀŇSKÝ ÚŘAD**  
 PRO ÚZEMÍ KRAJŮ JIHOMORAVSKÉHO A ZLÍNSKÉHO

V Brně dne 31.1.2012

č.j. SBS/00906/2012/OBÚ-01/1

**ROZHODNUTÍ**

Obvodní báňský úřad pro území krajů Jihomoravského a Zlínského, jako věcně příslušný orgán státní báňské správy podle ustanovení § 41 odst. 2 písm. b) zákona č. 61/1988 Sb., o hornické činnosti, výbušninách a o státní báňské správě, ve znění pozdějších předpisů a místně příslušný podle ustanovení § 38 odst. 1 zákona č. 61/1988 Sb., o hornické činnosti, výbušninách a o státní báňské správě, ve znění pozdějších předpisů, na základě podané žádosti organizace

**Kalcit s.r.o.**  
 Brno, Třískařova 902/10a, PSČ 638 00  
 IČ: 262 45 311

ze dne 12.10.2011, evidované pod č.j. SBS/32232/2011,

**povoluje**

podle ustanovení § 10 odst. 10 zákona č. 61/1988 Sb., o hornické činnosti, výbušninách a o státní báňské správě, ve znění pozdějších předpisů,

**změnu plánu otvírky, přípravy a dobývání z roku 2001,  
 v části dobývacího prostoru Dolní Lhota, evidenční číslo 6 0236,  
 schváleného závodním lomu [redacted]**

**■ povoleného Obvodním báňským úřadem v Brně dne 15.2.2002, č.j. 6144/01,**

v rozsahu žádosti ze dne 12.10.2011, která řeší digitalizaci pozemků a srní spojenou změnu parcelních čísel pozemků a ložiskový průzkum v etapě těžebního průzkumu k upřesnění báze bloků zásob a znalostí o množství a kvalitě zásob výhradního ložiska slévarenských písků Spešov, ve smyslu ustanovení § 30 odst. 1 a 3 zákona č. 44/1988 Sb., o ochraně a využití nerostného bohatství (horní zákon), ve znění pozdějších předpisů, za těchto

**podmínek:**

1. Podmínky stanovené rozhodnutím o povolení hornické činnosti, která byla povolena Obvodním báňským úřadem v Brně pod č.j. 6144/01, dne 15.2.2002, zůstávají nezměněny a jsou nadále platné, kromě podmínek č. 1 a č. 3, které se mění následovně:
2. Hornická činnost se povoluje výhradně v katastrálním území Dolní Lhota, číslo katastrálního území 629529, na pozemcích p.č. 640/1, 644/1, 644/6, 644/9, 644/10, 644/13, 644/17, 644/18, 663/1, 663/5, 663/6, 663/8, 663/10, 663/11, 663/12, 663/13, 663/14, 665, 666, 667, 668/1, 669/1 a 670/1, v rozsahu vyznačeném v Plánu otvírky, přípravy a dobývání lomu Spešov z roku 2001, omezených hranicí dobývacího prostoru.
3. Nejnižší úroveň těžebního platu lomu se určuje +287 m n.m.

### **Odůvodnění:**

Organizace Kalcit s.r.o., Brno, Třiskalova 902/10a, PSČ 638 00, IČ: 26245311, podala dne 12.10.2011, č.j. SBS/32232/2011, na Obvodní báňský úřad v Brně žádost o povolení změny plánu otvírky, přípravy a dobývání z roku 2001, v části dobývacího prostoru Dolní Lhota, evidenční číslo 6 0236, schváleného závodním lomu [redacted] a povoleného Obvodním báňským úřadem v Brně dne 15.2.2002, č.j. 6144/01, který řeší digitalizaci pozemků a sní spojenou změnu parcelních čísel pozemků a ložiskový průzkum v etapě těžebního průzkumu k upřesnění báze bloků zásob a znalosti o množství a kvalitě zásob výhradního ložiska stěvárckých písků Spešov, ve smyslu ustanovení § 30 odst. 1 a 3 zákona č. 44/1988 Sb., o ochraně a využití nerostného bohatství (horní zákon), ve znění pozdějších předpisů.


Obvodní báňský úřad pro území krajů Jihomoravského a Zlínského, v souladu s ustanovením § 49 odst. 1 zákona č. 500/2004 Sb., správní řád, ve znění pozdějších předpisů, upustil od ústního jednání spojeného s místním šetřením, protože to ke splnění účelu řízení a uplatnění práv účastníků nebylo nezbytné a zdejšímu úřadu jsou dobře známy poměry v předmětném dobývacím prostoru a dokumentace poskytuje dostatečný podklad pro posouzení podané žádosti. Organizace doložila k dokumentaci srovnávací sestavení parcel potvrzené Katastrálním úřadem pro Jihomoravský kraj, Katastrální pracoviště Blansko a nově zpracovanou geologickou charakteristiku ložiska Spešov – Dolní Lhota, odborným ložiskovým geologem RNDr. Tomášem Pecharem, ze dne 21.12.2011. Dále organizace doložila souhlasné vyjádření Odboru stavební úřad, Městského úřadu Blansko, ze dne 29.11.2011.

Organizace splnila požadavky ustanovení § 10 odst. 10 zákona č. 61/1988 Sb., o hornické činnosti, výbušninách a o státní báňské správě, ve znění pozdějších předpisů. Na základě výše uvedeného zdejší úřad rozhodl tak, jak je uvedeno ve výrokové části.

Správní poplatek byl vyměřen podle sazebníku poplatků ustanovením § 4 zákona č. 634/2004 Sb., o správních poplatcích, v platném znění, ve výši [redacted] Kč. Správní poplatek byl vybrán podle ustanovení § 5 citovaného zákona, ve výši [redacted] Kč, zaprotokolováno pod č.j. 00906/2012 a kolkové známky byly vylepeny na originálu rozhodnutí.

### **Poučení o opravném prostředku:**

Proti tomuto rozhodnutí může účastník řízení podat podle ustanovení § 81 až § 83 zákona č. 500/2004 Sb., správní řád, ve znění pozdějších předpisů, odvolání, které se podává u správního orgánu, který napadené rozhodnutí vydal, ve lhůtě 15 dnů ode dne jeho doručení. Odvolání se podává s potřebným počtem stejnopisů tak, aby každý účastník dostal jeden stejnopis. Nepodá-li účastník potřebný počet stejnopisů, vyhotoví je na jeho náklady příslušný obvodní báňský úřad. Podané odvolání má v souladu s ustanovením § 85 odst. 1 správního řádu odkladný účinek. Odvolání jen proti odůvodnění rozhodnutí je nepřipustné.



**předseda**  
**Obvodního báňského úřadu**  
**pro území krajů Jihomoravského a Zlínského**



**OBVODNÍ BÁŇSKÝ ÚŘAD**  
PRO ÚZEMÍ KRAJŮ JIHMORAVSKÉHO A ZLÍNSKÉHO

č.j. SBS 20689/2013/OBÚ-01

poř.č. 1807

vydává pro  
**Kalcit s.r.o.**

Brno, Třískalova 902/10a, PSČ 638 00

IČ: 262 45 311

podle § 5 odst. 2 zák. č. 61/1988 Sb., o hornické činnosti výbušninách a o státní báňské správě, v platném znění, (dále jen zákona č. 61/1988 Sb.), na základě splnění podmínek stanovených obecně závaznými právními předpisy pro výkon požadovaného předmětu činnosti, ve znění pozdějších předpisů

## **OPRÁVNĚNÍ**

**k hornické činnosti**

v rozsahu podle § 2 zákona č. 61/1988 Sb., písm.

- b) otvírka, příprava a dobývání výhradních ložisek,
- c) zřizování, zajišťování a likvidace důlních děl a lomů,
- d) úprava a zušlechťování nerostů prováděné v souvislosti s jejich dobýváním,
- e) zřizování a provozování odvalů, výsypek a odkališť při činnostech uvedených v písmenech b) až d),

**k činnosti prováděné hornickým způsobem**

v rozsahu podle § 3 zákona č. 61/1988 Sb., písm.

- a) dobývání ložisek nevyhrazených nerostů, včetně úpravy a zušlechťování nerostů prováděných v souvislosti s jejich dobýváním, a vyhledávání a průzkum ložisek nevyhrazených nerostů prováděné k tomu účelu,
- d) práce na zpřístupňování jeskyní a práce na jejich udržování v bezpečném stavu,

**odborné vedení organizace:** je uvedeno v příloze, která je nedílnou součástí tohoto oprávnění

Tímto oprávněním se nahrazuje dříve vydané oprávnění OBÚ v Brně ev. č. 1631, vydané pod č.j. 04193/2009/01, dne 1.9.2009 z důvodu změn.


Odůvodnění:

Na základě žádosti organizace Kalcit s.r.o., doručené dne 8.7.2013, evidované pod č.j. SBS 20689/2013/OBÚ-01, o změnu oprávnění k hornické činnosti a činnosti prováděné hornickým způsobem, vzhledem k tomu, že organizace vyhověla všem požadavkům uvedeným v §1 vyhl. ČBÚ v Praze č. 15/1995 Sb., o oprávnění k hornické činnosti a činnosti prováděné hornickým způsobem, jakož i k projektování objektů a zařízení, která jsou součástí této činnosti, bylo její žádosti v plném rozsahu vyhověno.

Poučení o odvolání:

Proti tomuto rozhodnutí se lze odvolat podle § 81 a násl. zákona 500/2004 Sb., o správním řízení k Českému báňskému úřadu v Praze prostřednictvím Obvodního báňského úřadu pro území krajů Jihomoravského a Zlínského do 15-ti dnů ode dne jeho doručení.

V Brně dne: 18.7.2013



předseda OBÚ  
pro území krajů Jihomoravského a Zlínského

Příloha k č.j. SBS 20689/2013/OBÚ-01

poř.č. 1807


vydává pro


**Kalcit s.r.o.**

Brno, Třískalova 902/10a, PSČ 638 00



IČ: 262 45 311

Odborné vedení organizace:

  
osvědčení: závodní lomu pro povrchové dobývání, štěrků, písků, kameniva při hornické činnosti dle § 2 písm. b),c),d),e), a činnosti prováděné hornickým způsobem dle § 3 písm. a), c) pro lomy s roční těžbou užitkového nerostu do 500 000 t/rok, vydané OBÚ Brno pod ev.č.1193 pod č.j. 08-5263/2001-415.2 dne 30.10.2001

  
osvědčení: závodní v rozsahu § 3 písm. d), zákona 61/1988 Sb., vydané OBÚ v Brně pod ev. č. 0522 č.j. 02187/2009/01 dne 6.5.2009

V Brně dne: 18.7.2013



předseda OBU  
pro území krajů Jihomoravského a Zlínského



Perucká 11a, 120 00 Praha 2  
tel.: 233 370 741, email: get@get.cz


## LOM SPEŠOV

NÁZEV

Plán využití pozemků pro rok

**2021**

**lom Spešov**

Zpracoval: 

Datum: Leden 2021

## Plán využití pozemků pro rok 2021

Podklad pro výpočet celkového nájemného o pronájmu pozemků určených k těžbě nerostů a činnostem souvisejícím

**Název smlouvy: Smlouva o pachtu – pozemky v dobývacím prostoru**

**Číslo smlouvy: 144/449/2017**

Smlouvu uzavřeli:

Lesy České republiky, s.p., sídlo Hradec Králové, Přemyslova 1106/19, Nový Hradec Králové  
PSC 500 08

jako pronajímatel na straně jedné

a

Calcit s.r.o., Třískalova 902/10a, Brno, PSČ 638 00


jako nájemce na straně druhé

Předmětem smlouvy je pronájem pozemků pronajímatele nájemci:

Pozemky Lesů České republiky, s.p.		
Katastrální území	p.č.	Výměra (m <sup>2</sup> )
k.ú. Dolní Lhota	663/1	19 429
	663/5	2 444
	celkem	21 873

Všechny výše uvedené pozemky se nacházejí v dobývacím prostoru Dolní Lhota.

Pozemky pronajímatele, Lesů České republiky, s.p., v katastrálním území Dolní Lhota, byly zakresleny do přílohy č.1. Jejich poloha byla kontrolována novou digitalizací snímku katastrální mapy ze dne 14.1. 2021.




Plochy užívané k těžbě v roce 2020:


Pozemky Lesů České republiky, s.p.			Z toho využívané pro těžbu v roce 2020 v m <sup>2</sup>		
Katastrální území	p.č.	Výměra (m <sup>2</sup> )	Plocha užívaná fa Kalcit s.r.o.	Plocha užívaná k těžbě	Plocha užívaná k rekultivaci
k.ú. Dolní Lhota	663/1	19 429	8 180	4 075	4 105
	663/5	2 444	610	610	-
	celkem	21 873	8 790	4 685	4 105

V roce 2020 byly využívány pozemky pronajímatele, Lesů České republiky, s.p. k těžbě v dobývacím prostoru Dolní Lhota, následovně:

**Plochy užívané fa Kalcit,s.r.o. činí: 8 790 m<sup>2</sup>**  
**Plochy užívané k těžbě činí: 4 685 m<sup>2</sup>**  
**Plochy užívané k rekultivaci činí: 4 105 m<sup>2</sup>**

Vypracoval:   
hlavní důlní měřič

14.1.2021



Přílohy:

Mapa se zákresem vymezení ploch, lom Spešov