

VÝPIS Z KATASTRU NEMOVITOSTÍ - KatastrNVF

8.3.2017 8:15:33

Informace o parcelách
na katastrálním území: Bezkov
Číselný kód: 603791

Obec:	Bezkov	Číselný kód:	593745					
Okres:	Znojmo	Číselný kód:	3713					
Par.cis	Díl	Výměra[m ²]	DP	CP-E	LV	Využití	Mapa	Parcelní skupina
324	0	3310			10002			7
		3310	KÓD BPEJ 42904					
577	0	15325			10002			7
		5466	KÓD BPEJ 42904					
		9859	KÓD BPEJ 42954					
578	0	23529			10002			7
		5450	KÓD BPEJ 42904					
		13972	KÓD BPEJ 42954					
		4107	KÓD BPEJ 45800					
9721	0	7555			10002			7
		5726	KÓD BPEJ 41000					
		1829	KÓD BPEJ 46401					
9722/2	0	12745			10002			7
		2386	KÓD BPEJ 41000					
		10359	KÓD BPEJ 46401					
Vlastník:	10002	Státní pozemkový úřad, Čast obce: Žižkov Husinecká 1024/11a-Praha, 13000 Česká republika						
			Počet parcel			5		
			Výměra celkem[m ²]			62464		

721/011A c. 3

VÝPIS Z KATASTRU NEMOVITOSTÍ - KatastrNVE

8.3.2017 8:16:15

Informace o parcelách
na katastrálním území: Bojanovice u Znojma
Číselný kód: 606880

Obec:	Bojanovice						Číselný kód:	593796
Okres:	Znojmo						Číselný kód:	3713
Par. cis	Díl	Výměra[m ²]	DP	CP-E	LV	Využití	Mapa	Parcelní skupina
30317	0	3311	2		10002		KMD	2
		3311	KÓD BPEJ 43204					
Vlastník:	10002	Česká republika						
		Státní pozemkový úřad, Cast obce: Žižkov Husinecká 1024/11a-Praha, 13000						
Počet parcel								1
Výměra celkem[m ²]								3311

VÝPIS Z KATASTRU NEMOVITOSTÍ - KatastrNVE

Příloha č. 4

8.3.2017 16:28:13

Informace o parcelách
na katastrálním území: Borotice nad Jevišovkou
Číselný kód: 607657

Obec: Okres:	Borotice Znojmo							Číselný kód: 593800
Par.cis	Díl	Výměra[m ²]	DP	CP-E	LV	Využití	Mapa	Číselný kód: 3713
								Parcelní skupina
707	0	2101	2		10002		DKM	2
		2101	KÓD BPEJ 05800					
725	0	1180	2		10002		DKM	2
		1180	KÓD BPEJ 05800					
726	0	860	2		10002		DKM	2
		860	KÓD BPEJ 05800					
735	0	208	2		10002		DKM	2
		208	KÓD BPEJ 05800					
760	0	936	2		10002		DKM	2
		936	KÓD BPEJ 05800					
788	0	3263	2		10002		DKM	2
		5	KÓD BPEJ 05800					
		3258	KÓD BPEJ 06200					
797	0	7383	2		10002		DKM	2
		7383	KÓD BPEJ 06200					
807	0	1538	2		10002		DKM	2
		1538	KÓD BPEJ 06200					
850	0	84	14		10002	17	DKM	2
862	0	436	5		10002		DKM	2
		436	KÓD BPEJ 06200					
889	0	32832	2		10002		DKM	2
		30200	KÓD BPEJ 00100					
		2632	KÓD BPEJ 00810					
897	0	1358	14		10002	27	DKM	2
898	0	768	14		10002	26	DKM	2
974	0	2972	2		10002		DKM	2
		2972	KÓD BPEJ 00810					
1045	0	1586	2		10002		DKM	2
		1586	KÓD BPEJ 00810					
1065	0	3910	2		10002		DKM	2
		3910	KÓD BPEJ 00401					
1126	0	5107	14		10002	17	DKM	2
1136	0	6600	2		10002		DKM	2
		6600	KÓD BPEJ 00501					
1138	0	9732	2		10002		DKM	2
		9732	KÓD BPEJ 00501					
1294	0	1618	2		10002		DKM	2
		1618	KÓD BPEJ 00810					
1345	0	7653	2		10002		DKM	2
		7149	KÓD BPEJ 00100					
		504	KÓD BPEJ 00501					
1347	0	26	2		10002		DKM	2
		26	KÓD BPEJ 00100					
1398	0	14924	2		10002		DKM	2
		14924	KÓD BPEJ 00501					
1430	0	6810	2		10002		DKM	2
		6810	KÓD BPEJ 00100					
1602	0	2447	14		10002	17	DKM	2
1605	0	17042	14		10002	17	DKM	2
1679	0	1167	2		10002		DKM	2
		1167	KÓD BPEJ 00501					
1685	0	8240	2		10002		DKM	2
		8240	KÓD BPEJ 00501					
1702	0	1220	2		10002		DKM	2
		1220	KÓD BPEJ 00501					
1777	0	16	2		10002		DKM	2
		16	KÓD BPEJ 00100					
1781	0	1673	14		10002	23	DKM	2
1814	0	6355	2		10002		DKM	2
		6355	KÓD BPEJ 00501					
1831	0	22424	2		10002		DKM	2
		19028	KÓD BPEJ 00501					
		3396	KÓD BPEJ 00850					
1833	0	179	2		10002		DKM	2
		179	KÓD BPEJ 00501					
1834	0	94	2		10002		DKM	2
		94	KÓD BPEJ 00501					
1835	0	265	14		10002	17	DKM	2
1844	0	868	2		10002		DKM	2
		868	KÓD BPEJ 00850					
1863	0	1259	2		10002		DKM	2
		586	KÓD BPEJ 00100					

	0	673	KÓD BPEJ 00850					
		1577	2	10002		DKM		2
	0	1303	KÓD BPEJ 00100					
		274	KÓD BPEJ 00850					
	0	1096	2	10002		DKM		2
		1096	KÓD BPEJ 00100					
	0	1093	2	10002		DKM		2
		1093	KÓD BPEJ 00100					
	0	3886	2	10002		DKM		2
		3446	KÓD BPEJ 00100					
		440	KÓD BPEJ 00850					
	0	478	2	10002		DKM		2
		478	KÓD BPEJ 00810					
	0	242	14	10002	27	DKM		2
	0	1431	2	10002		DKM		2
		1431	KÓD BPEJ 00810					
	0	572	14	10002	27	DKM		2
	0	2776	14	10002	17	DKM		2
	0	241	14	10002	27	DKM		2
	0	357	14	10002	27	DKM		2
	0	582	7	10002		DKM		2
		582	KÓD BPEJ 00850					
	0	5061	14	10002	17	DKM		2
	0	5711	14	10002	17	DKM		2
	0	1529	14	10002	17	DKM		2
	0	5789	14	10002	17	DKM		2
	0	4884	14	10002	17	DKM		2
	0	1527	14	10002	17	DKM		2
	0	4420	14	10002	17	DKM		2
	0	9436	14	10002	17	DKM		2
	0	5736	14	10002	17	DKM		2
	0	3465	14	10002	17	DKM		2
	0	4489	14	10002	17	DKM		2
	0	6858	14	10002	17	DKM		2
	0	7464	14	10002	17	DKM		2
	0	1554	14	10002	17	DKM		2
	0	12094	2	10002		DKM		2
		12094	KÓD BPEJ 05800					
	0	4359	2	10002		DKM		2
		4359	KÓD BPEJ 05800					
	0	21642	2	10002		DKM		2
		21642	KÓD BPEJ 05800					
	0	5238	2	10002		DKM		2
		5238	KÓD BPEJ 05800					
	0	181825	2	10002		DKM		2
		18552	KÓD BPEJ 00100					
		163273	KÓD BPEJ 05800					
	0	5888	2	10002		DKM		2
		5888	KÓD BPEJ 05800					
	0	4235	2	10002		DKM		2
		4235	KÓD BPEJ 05800					
	0	17588	2	10002		DKM		2
		3112	KÓD BPEJ 00100					
		14476	KÓD BPEJ 05800					
	0	10134	2	10002		DKM		2
		7294	KÓD BPEJ 00100					
		2840	KÓD BPEJ 05800					

Vlastník: 10002 Česká republika
Státní pozemkový úřad, Cast obce: Žižkov Husinecká 1024/11a-Praha, 13000

Počet parcel
Výměra celkem[m²]

73
521468
458 702 m²

VÝPIS Z KATASTRU NEMOVITOSTÍ - KatastrNVF

Příloha č. 5

8.3.2017 8:26:39

Informace o parcelách
na katastrálním území: Božice
Číselný kód: 608882

Obec: Okres:	Božice Znojmo							Číselný kód: 593826	Číselný kód: 3713
Par.cis	Díl	Výměra[m ²]	DP	CP-E	LV	Využití	Mapa	Parcelní skupina	
3493/22	0	20824	2		10002		DKM	2	
		20824	KÓD BPEJ 00501						
3493/20-část	0	23239	2		10002		DKM	2	
		23239	KÓD BPEJ 00501						
6650	0	6291	2		10002		DKM	2	
		6291	KÓD BPEJ 00501						
6653	0	4494	2		10002		DKM	2	
		197	KÓD BPEJ 00401						
		4297	KÓD BPEJ 00501						
6654	0	1819	14		10002	26	DKM	2	
6655	0	6635	2		10002		DKM	2	
		558	KÓD BPEJ 00401						
		6077	KÓD BPEJ 00501						
6659	0	682	2		10002		DKM	2	
		383	KÓD BPEJ 00401						
		299	KÓD BPEJ 00501						
6673	0	5000	2		10002		DKM	2	
		893	KÓD BPEJ 00401						
		4107	KÓD BPEJ 00501						
6679	0	9330	2		10002		DKM	2	
		9330	KÓD BPEJ 00501						
6697	0	4519	2		10002		DKM	2	
		2645	KÓD BPEJ 00401						
		1874	KÓD BPEJ 00501						
7089	0	190	2		10002		DKM	2	
		190	KÓD BPEJ 00501						
7117	0	448	2		10002		DKM	2	
		448	KÓD BPEJ 00501						
7149	0	214	2		10002		DKM	2	
		214	KÓD BPEJ 00501						
7776	0	1804	14		10002	17	DKM	2	
7777	0	25	14		10002	17	DKM	2	
7778	0	1370	14		10002	17	DKM	2	
7847	0	18303	2		10002		DKM	2	
		42	KÓD BPEJ 00100						
		13691	KÓD BPEJ 00501						
		4570	KÓD BPEJ 06000						
7859	0	190	2		10002		DKM	2	
		190	KÓD BPEJ 00501						
8070	0	1001	2		10002		DKM	2	
		1001	KÓD BPEJ 05800						
8316	0	1998	2		10002		DKM	2	
		1020	KÓD BPEJ 00100						
		978	KÓD BPEJ 00110						
8325	0	2000	2		10002		DKM	2	
		1006	KÓD BPEJ 00100						
		994	KÓD BPEJ 00110						
8326	0	2001	2		10002		DKM	2	
		1037	KÓD BPEJ 00100						
		964	KÓD BPEJ 00110						
8327	0	1995	2		10002		DKM	2	
		1066	KÓD BPEJ 00100						
		929	KÓD BPEJ 00110						
8329	0	2000	2		10002		DKM	2	
		1153	KÓD BPEJ 00100						
		847	KÓD BPEJ 00110						
8400	0	1530	2		10002		DKM	2	
		1530	KÓD BPEJ 00501						
8405	0	770	2		10002		DKM	2	
		770	KÓD BPEJ 00501						
8451	0	1263	2		10002		DKM	2	
		1263	KÓD BPEJ 00501						
8592	0	384	2		10002		DKM	2	
		384	KÓD BPEJ 00501						
9010	0	2434	2		10002		DKM	2	
		2434	KÓD BPEJ 00501						
9011	0	15929	2		10002		DKM	2	
		15929	KÓD BPEJ 00501						
9013 část	0	6436	2		10002		DKM	2	
		17077	KÓD BPEJ 00501						
		17077	KÓD BPEJ 00501						
9077	0	5522	14		10002	24	DKM	2	
9078	0	3603	2		10002		DKM	2	

3603	KÓD BPEJ 00401				
0	8250 4	10002		DKM	2
9193	8250 KÓD BPEJ 00401				
9198	4994 4	10002		DKM	2
	4994 KÓD BPEJ 00401				
9240	4003 4	10002		DKM	2
	4003 KÓD BPEJ 00401				
9327	575 14	10002	24	DKM	2
Vlastník: 10002					

Česká republika
Státní pozemkový úřad, Cast obce: Žižkov Husinecká 1024/11a-Praha, 13000

Počet parcel

37

Výměra celkem[m²]

~~182706~~

153410 m²

701/2019 č. 6

VÝPIS Z KATASTRU NEMOVITOSTÍ - KatastrNVE

8.3.2017 8:27:37

Informace o parcelách
na katastrálním území: Čejkovice u Znojma
Číselný kód: 619019

Obec:	Čejkovice							Číselný kód:
Okres:	Znojmo							Číselný kód:
Par.cis	Díl	Výměra[m ²]	DP	CP-E	LV	Využití	Mapa	Parcelní skupina
1006	0	2119	14		10002	17	DKM	2
1008	0	375	14		10002	17	DKM	2
1016	0	19600	2		10002		DKM	2
		19600	KÓD BPEJ 00501					
1028 část	0	1921	14		10002	17	DKM	2
1787	0	1768	14		10002	17	DKM	2
Vlastník:	10002	Česká republika Státní pozemkový úřad, Čast obce: Žižkov Husinecká 1024/11a-Praha, 13000						

Počet parcel

5

Výměra celkem[m²]

28083-

25 483 m²

Příloha č. 4

VÝPIS Z KATASTRU NEMOVITOSTÍ - KatastrNVF

8.3.2017 8:29:58

Informace o parcelách
na katastrálním území: České Křídlovce
Číselný kód: 608904

Par. cis	Díl	Výměra[m ²]	DP	CP-E	LV	Využití	Mapa	Parcelní skupina	Božice Znojmo	
									Číselný kód: 593826	Číselný kód: 3713
1278/5	0	556	14		10002	27	DKM	2		
2087	0	1998	2		10002		DKM	2		
2116	0	1998	KÓD BPEJ 00100					2		
2117	0	1828	2		10002		DKM	2		
2140	0	1828	KÓD BPEJ 00100					2		
2141	0	251	7		10002		DKM	2		
2182	0	251	KÓD BPEJ 00100					2		
2232	0	2101	2		10002		DKM	2		
2245	0	2101	KÓD BPEJ 00100					2		
2249	0	129	7		10002		DKM	2		
2250	0	129	KÓD BPEJ 00100					2		
2258	0	15160	2		10002		DKM	2		
2259	0	15160	KÓD BPEJ 00501					2		
2287	0	6257	2		10002		DKM	2		
2288	0	6257	KÓD BPEJ 00501					2		
2362	0	172	14		10002	23	DKM	2		
2551	0	174	14		10002	23	DKM	2		
2556	0	180	2		10002		DKM	2		
2558	0	180	KÓD BPEJ 00501					2		
2560	0	215	14		10002	23	DKM	2		
2562	0	725	2		10002		DKM	2		
2563	0	725	KÓD BPEJ 00501					2		
2567	0	1978	2		10002		DKM	2		
2570	0	1978	KÓD BPEJ 00501					2		
2572	0	2157	2		10002		DKM	2		
2596	0	2157	KÓD BPEJ 00501					2		
2741	0	2123	2		10002		DKM	2		
2742	0	2123	KÓD BPEJ 05800					2		
2748	0	4180	2		10002		DKM	2		
2752	0	1719	KÓD BPEJ 00401					2		
3173	0	2461	KÓD BPEJ 05800					2		
	0	6721	2		10002		DKM	2		
	0	6721	KÓD BPEJ 05800					2		
	0	4942	2		10002		DKM	2		
	0	4942	KÓD BPEJ 05800					2		
	0	1500	2		10002		DKM	2		
	0	1500	KÓD BPEJ 05800					2		
	0	2247	2		10002		DKM	2		
	0	2247	KÓD BPEJ 05800					2		
	0	6500	2		10002		DKM	2		
	0	6500	KÓD BPEJ 05800					2		
	0	11271	14		10002	26	DKM	2		
	0	226	14		10002	26	DKM	2		
	0	2085	14		10002	17	DKM	2		
	0	24825	2		10002		DKM	2		
	0	24825	KÓD BPEJ 05800					2		
	0	5916	2		10002		DKM	2		
	0	5916	KÓD BPEJ 00100					2		
	0	3698	2		10002		DKM	2		
	0	3698	KÓD BPEJ 00100					2		
	0	2832	2		10002		DKM	2		
	0	2832	KÓD BPEJ 00100					2		
	0	1610	2		10002		DKM	2		
	0	1610	KÓD BPEJ 00100					2		
	0	12905	2		10002		DKM	2		
	0	10002	KÓD BPEJ 00100					2		
	0	2903	KÓD BPEJ 00810					2		

Vlastník: 10002 Státní pozemkový úřad, Cast obce: Žižkov Husinecká 1024/11a-Praha, 13000 Česká republika

Počet parcel
Výměra celkem[m²]

31
127462

VÝPIS Z KATASTRU NEMOVITOSTÍ - KatastrNVE 7240 HA c. 1

8.3.2017 8:31:04

Informace o parcelách
na katastrálním území: Horní Břečkov
Číselný kód: 642614

Horní Břečkov		Číselný kód: 594075					
Znojmo		Číselný kód: 3713					
Díl	Výměra[m ²]	DP	CP-E	LV	Využití	Mapa	Parcelní skupina
0	83	2		10002		DKM	2
2664	83		KÓD BPEJ 46401				
Vlastník:	10002	Státní pozemkový úřad, Čast obce: Žižkov Husinecká 1024/11a-Praha, 13000 Česká republika					
Počet parcel						1	
Výměra celkem[m ²]						83	

721/2018 č. 9

VÝPIS Z KATASTRU NEMOVITOSTÍ - KatastrNVE

8.3.2017 8:31:40

Informace o parcelách
na katastrálním území: Lukov nad Dyjí
Číselný kód: 688991

Obec:	Lukov	Číselný kód:	594393					
Okres:	Znojmo	Číselný kód:	3713					
Par.cis	Díl	Výměra[m ²]	DP	CP-E	LV	Využití	Mapa	Parcelní skupina
627	0	5067			10002			7
646/3	0	4273	2		10002		VRANOV.NAD.DYJÍ, 1-5	2
731/3	0	6100			10002			7
5277/1	0	6440			10002			7
Vlastník:	10002	Státní pozemkový úřad, Cast obce: Žižkov Husinecká 1024/11a-Praha, 13000 Česká republika						
Počet parcel							4	
Výměra celkem[m ²]							21880	

PRÍLOHA č. 10

VÝPIS Z KATASTRU NEMOVITOSTÍ - KatastrNVF

8.3.2017 8:32:55

Informace o parcelách
na katastrálním území: Mašovice u Znojma
Číselný kód: 692247

Obec: Okres:	Mašovice Znojmo							Číselný kód: 594415
Par.cis	Díl	Výměra[m ²]	DP	CP-E	LV	Využití	Mapa	Číselný kód: 3713
								Parcelní skupina
596/2	0	67	2		10002		KMD	2
		67	KÓD BPEJ 41000					
605/80	0	32	2		10002		KMD	2
		32	KÓD BPEJ 41000					
785/14	0	1948	7		10002		STEP2880,Z.S.IV-24-09	2
		1948	KÓD BPEJ 41000					
785/23	0	22	7		10002		STEP2880,Z.S.IV-24-09	2
		22	KÓD BPEJ 41000					
790/4	0	7705	2		10002		STEP2880,Z.S.IV-24-05	2
		7705	KÓD BPEJ 41000					
5100	0	701			10002			7
		701	KÓD BPEJ 41000					
5111	0	2917			10002			7
		903	KÓD BPEJ 41000					
		2014	KÓD BPEJ 41010					
5113	0	5178			10002			7
		1719	KÓD BPEJ 41000					
		3459	KÓD BPEJ 41010					
5231/2	0	5778			10002			7
		5778	KÓD BPEJ 41000					
5271	0	22791			10002			7
		21207	KÓD BPEJ 41000					
		1584	KÓD BPEJ 41200					
5465	0	4324			10002			7
		4324	KÓD BPEJ 42901					
75277/3	0	697			10002			7
		457	KÓD BPEJ 41000					
		240	KÓD BPEJ 42901					
75278/2	0	545			10002			7
		545	KÓD BPEJ 42901					
Vlastník:	10002	Státní pozemkový úřad, Čast obce:Žižkov Husinecká 1024/11a-Praha, 13000 Česká republika						

Počet parcel

13

Výměra celkem[m²]

52705

VÝPIS Z KATASTRU NEMOVITOSTÍ - KatastrNVF 721/011A č. 11

8.3.2017 8:33:36

Informace o parcelách
na katastrálním území: Oleksovice
Číselný kód: 710121

Obec:	Oleksovice						Číselný kód:	594571
Okres:	Znojmo						Číselný kód:	3713
Par.cis	Díl	Výměra[m ²]	DP	CP-E	LV	Využití	Mapa	Parcelní skupina
10005	0	1988	4		10002		DKM	2
		457	KÓD BPEJ 00401					
		1531	KÓD BPEJ 02112					
Vlastník:	10002	Státní pozemkový úřad, Čast obce: Žižkov Husinecká 1024/11a-Praha, 13000 Česká republika						
							Počet parcel	1
							Výměra celkem[m ²]	1988

70/1014 č. 12

VÝPIS Z KATASTRU NEMOVITOSTÍ - KatastrNVE

8.3.2017 9:03:31

Informace o parcelách
na katastrálním území: Podmolí
Číselný kód: 724114

Obec: Podmolí Číselný kód: 594644
Okres: Znojmo Číselný kód: 3713

Par.cis	Díl	Výměra[m²]	DP	CP-E	LV	Využití	Mapa	Parcelní skupina
30	0	371			10002			5
134/2	0	137	14		10002	27	KMD	2
164	0	1423	2		10002		KMD	2
		1423						
174	0	703	2		10002		KMD	2
		703						
325	0	21521	2		10002		STEP2880,Z.S.V-24-11	2
512/8	0	135	14		10002	26	STEP2880,Z.S.V-24-11	2
512/4	0	7065	2		10002		STEP2880,Z.S.V-24-11	2
641	0	925	2		10002		STEP2880,Z.S.V-24-12	2
643	0	433	2		10002		STEP2880,Z.S.V-24-12	2
5013	0	12840			10002			7
5027/2	0	1781			10002			7
5029/2	0	3553			10002			7
5042	0	3487			10002			7
5045	0	2227			10002			7
5054	0	17303			10002			7
5064	0	23055			10002			7
5081/2	0	523			10002			7
5082	0	6955			10002			7
5099 - <i>část</i>	0	31258 <i>2420</i>			10002			7
5101	0	8104			10002			7
5129	0	10145			10002			7
5151/2	0	2056			10002			7
5173/2	0	3732			10002			7
5174	0	3014			10002			7
5181/2	0	2000			10002			7
5192/2	0	3492			10002			7
5195	0	12555			10002			7
5196	0	4529			10002			7
5197	0	4374			10002			7
5201	0	22645			10002			7
5221	0	13513			10002			7
5236	0	3064			10002			7
5237	0	2888			10002			7
5253	0	16800			10002			7
5277/2	0	15595			10002			7
5278/1	0	2524			10002			7
5280	0	5643			10002			7
5282/2	0	3208			10002			7
5283	0	1103			10002			7
5286	0	2078			10002			7
5287	0	1720			10002			7
5288	0	942			10002			7
5289	0	560			10002			7
5290	0	1415			10002			7
5291	0	865			10002			7
5292	0	3206			10002			7
5293	0	1655			10002			7
5294	0	2671			10002			7
5295	0	1364			10002			7
5297	0	2084			10002			7
5298	0	335			10002			7
5300	0	700			10002			7
5301	0	1250			10002			7
5302	0	1363			10002			7
5305	0	1108			10002			7
5307	0	1107			10002			7
5308	0	1444			10002			7
5309	0	703			10002			7
5310	0	456			10002			7
5311	0	1835			10002			7
5314	0	2584			10002			7
5315	0	825			10002			7
5316	0	930			10002			7
5317	0	1360			10002			7
5318	0	566			10002			7
5319	0	330			10002			7
5320	0	1148			10002			7
5321	0	916			10002			7
5322	0	463			10002			7
5323	0	495			10002			7

5324	0	518	10002	7
5329	0	3732	10002	7
5330	0	467	10002	7
5332	0	4577	10002	7
5333	0	1430	10002	7

Vlastník: 10002 Státní pozemkový úřad, Čast obce: Žižkov Husinecká 1024/11a-Praha, 13000
Česká republika

Počet parcel

75

Výměra celkem[m²]

~~325884~~

322343 m²

Tříkoda č. 13

VÝPIS Z KATASTRU NEMOVITOSTÍ - KatastrNVF

8.3.2017 9:04:10

Informace o parcelách
 na katastrálním území: Šanov nad Jevišovkou
 Číselný kód: 762016

Obec: Šanov Číselný kód: 594873
 Okres: Znojmo Číselný kód: 3713

Par.cis	Díl	Výměra[m ²]	DP	CP-E	LV	Využití	Mapa	Parcelní skupina
6299-část 0	130199	142066 8497 27986	2		10002		DKM	2
		142066 KÓD BPEJ 00100 8497 KÓD BPEJ 00401 27986 KÓD BPEJ 00501						
Vlastník:	10002	Státní pozemkový úřad, Čast obce: Žižkov Husinecká 1024/11a-Praha, 13000 Česká republika						

Počet parcel 1
 Výměra celkem[m²] 178549
 130199m²

701/2014 č. 14

VÝPIS Z KATASTRU NEMOVITOSTÍ - KatastrNVF

8.3.2017 9:05:03

Informace o parcelách
na katastrálním území: Znojmo-Hradiště
Číselný kód: 793426

Obec:	Znojmo	Číselný kód:	593711					
Okres:	Znojmo	Číselný kód:	3713					
Par.cis	Díl	Výměra[m ²]	DP	CP-E	LV	Využití	Mapa	Parcelní skupina
495/1	0	1835	2		10002		DKM	2
		1835	KÓD BPEJ 21000					
495/2	0	2736	2		10002		DKM	2
		2736	KÓD BPEJ 21000					
547/4	0	7224	2		10002		DKM	2
		6334	KÓD BPEJ 21000					
		856	KÓD BPEJ 22901					
		34	KÓD BPEJ 22911					
552	0	1380	2		10002		DKM	2
		1380	KÓD BPEJ 21000					
562	0	3190	2		10002		DKM	2
		2690	KÓD BPEJ 21000					
		500	KÓD BPEJ 22901					
Vlastník:	10002	Česká republika Státní pozemkový úřad, Čast obce: Žižkov Husinecká 1024/11a-Praha, 13000						
							Počet parcel	5
							Výměra celkem[m ²]	16365

72/104A e. 15



k.ú. BOBOTICE NAD JEVINOU

PRÍLOHA Č. 10



1:2989, Zdroje dat: Digitální ortofotomapa © Český úřad zeměměřický a katastrální, Data půdních bloků a dílů © Ministerstvo zemědělství ČR

L. 41, BOZOTICE NAD VEVNĚROUKOU

jen

řádu
odařit
nými

- uh pozemku
- Príloha č. 2
- Príloha č. 3
- Príloha č. 4
- Príloha č. 5
- Príloha č. 6
- Príloha č. 7
- Príloha č. 8
- Príloha č. 9

721/20 HA č. 17



1:3587, Zdroje dat: Digitální ortofotomapa © Český úřad zeměměřický a katastrální, Data půdních bloků a dílů © Ministerstvo zemědělství ČR

č. ú. 30207 CE NAD VEVIŇŮVKOU

TRÍKOTHA O. P.



87017

850

PRÍLOHA č. 19

2091

2354

2090

L.ÚI 302076 NAD
VEVIŤOVKOY





L.Ú: BOROTICE NAD VEVIŠŤOVOU

7240HA v. dL



L.ú. 30201CA NAJ VEVIŠŤOVKA



L.ú. 30201/02 NAJ VEVIŠŤOVOU

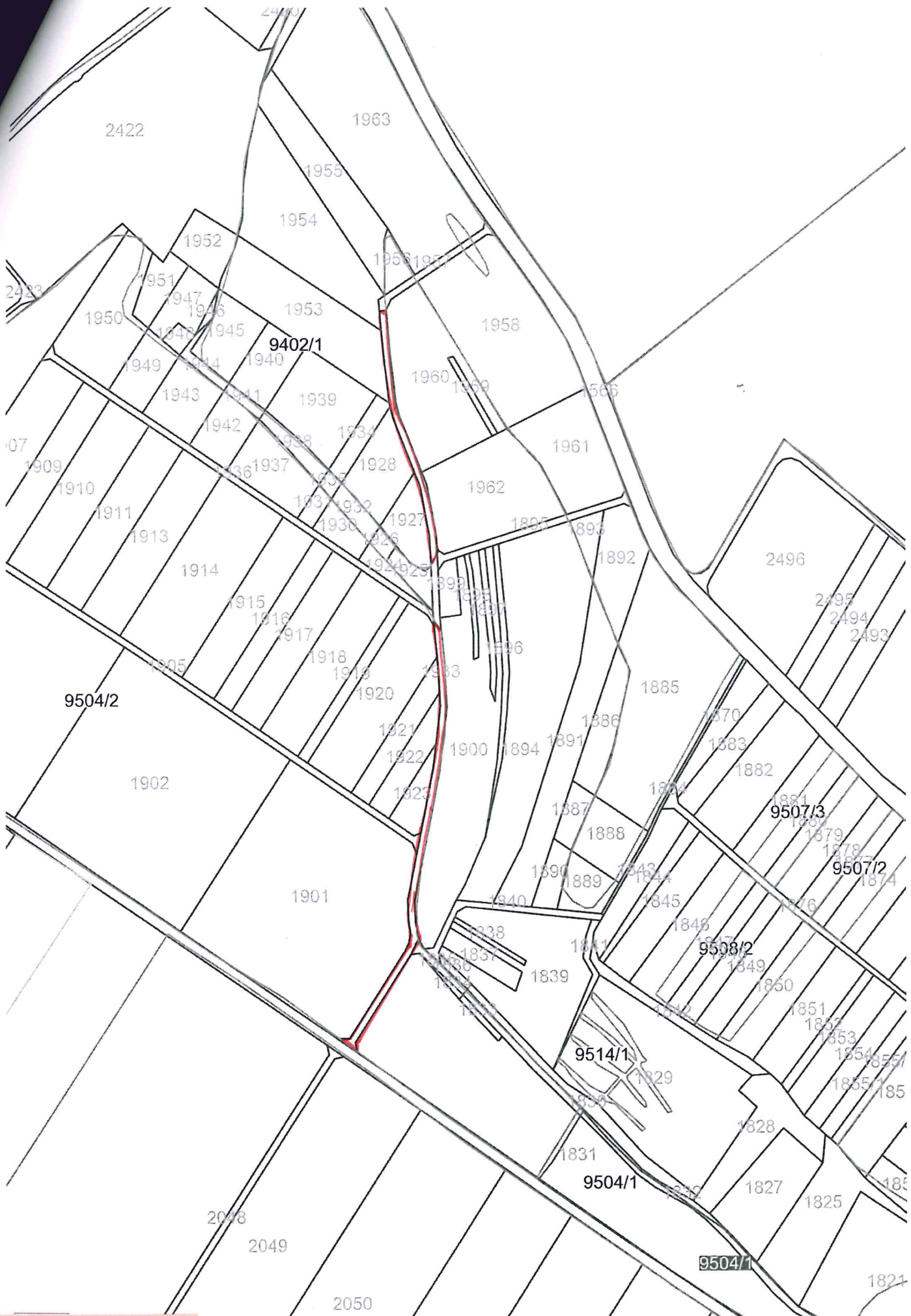
PERIODA č. 24

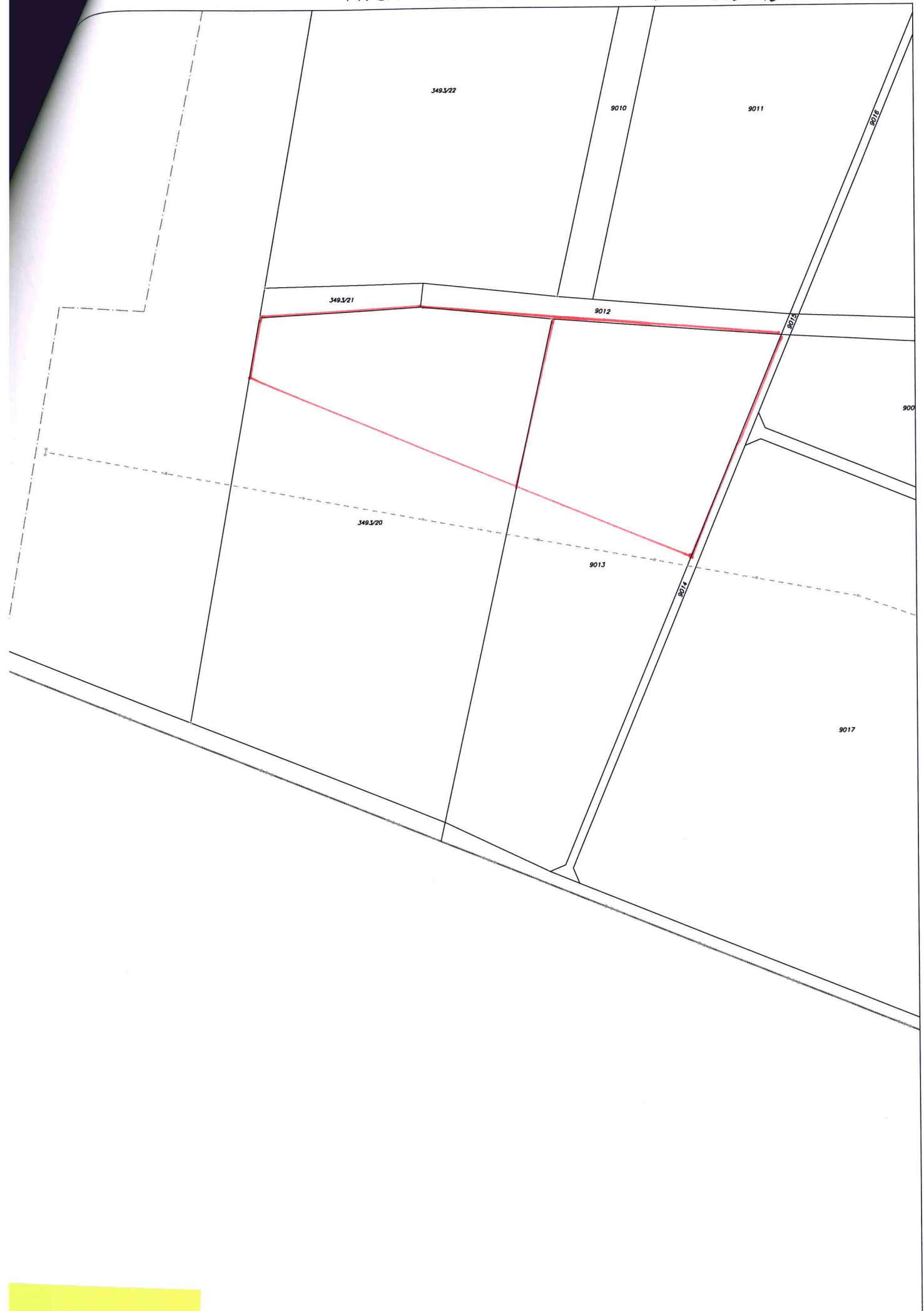


Digitální ortofotomapa © Český úřad zeměměřický a katastrální, Data půdních bloků a dílů © Ministerstvo zemědělství ČR

L.ú. 3920116 NAD VEVIŠŤOU







emku
č. 2
č. 3
č. 4
č. 5
č. 6
č. 7
č. 8
č. 9

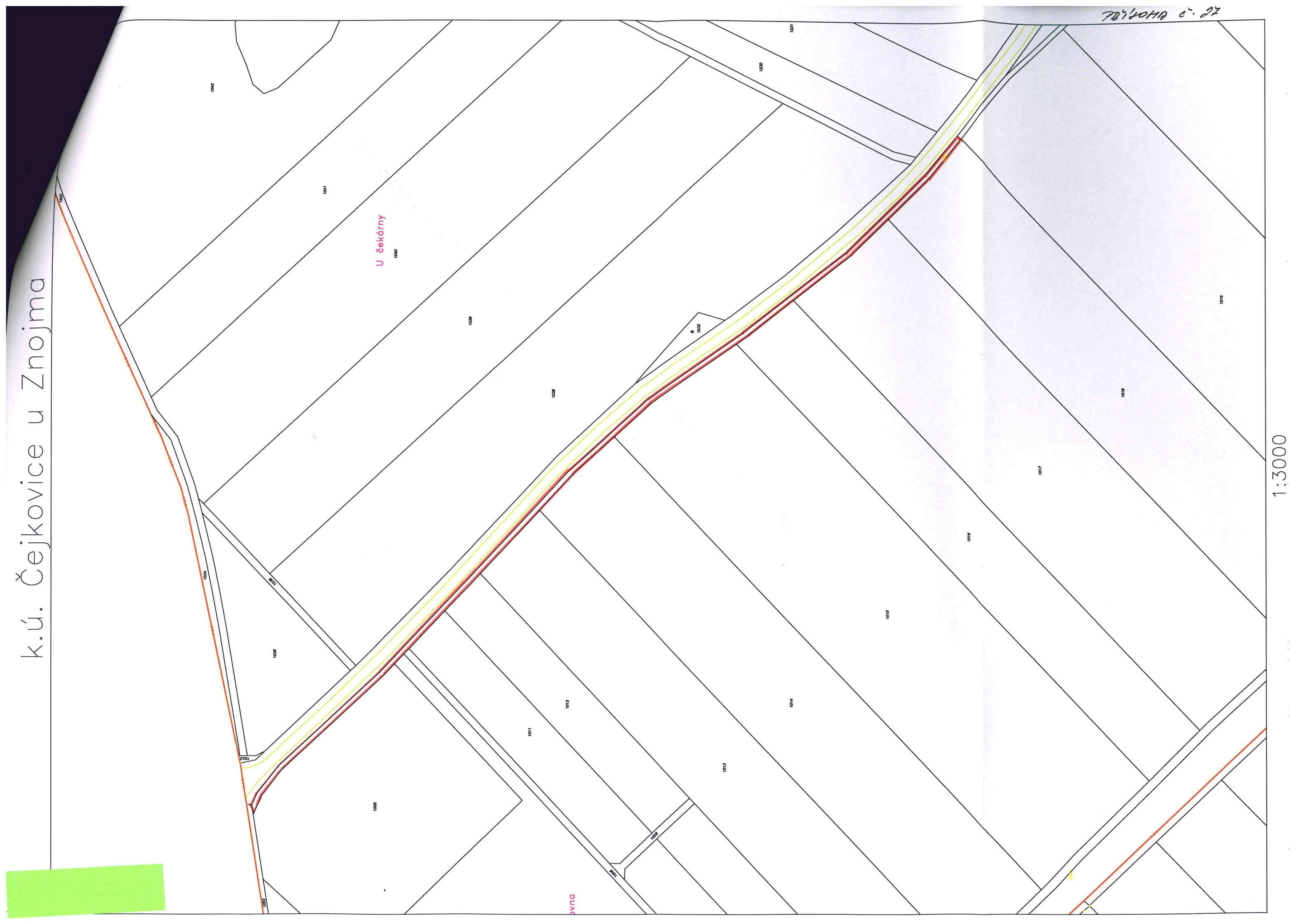
70140110 č. 27

k.ú. Čejkovice u Znojma

U šekárny

OVND

1:3000





nehodnocení kolkové známky proved' úředním razítkem se státním znakem!

Katastrální úřad ve Znojmě Veselá 2 669 52 Znojmo	Okres Znojmo	Obec Podmolí	Měřítko 1: 2 880
	Katastrální území Podmolí	Mapový list ZS-V-24-11, 12	Datum: 4. 7. 2000 podpis: Chvátal číslo: 130 621-80-134

KOPIE KATASTRÁLNÍ MAPY

Doplněná orientačním zákresem parcel
podle dřívějších pozemkových evidencí

Vyhotovil: Chvátal Dne: 4. 7. 2000

razítko:
Katastrální úřad ve Znojmě 669 52 Znojmo, Veselá 2
řádkové

**NENÍ VEREJNÁ
LISTINA!**

ší pozemkové evidence je vyznačena střídavou čarou.
vedena v závorce.
s nesmí být použit pro jiné technické činnosti (vytyčování hranic)

