



ČÁST E

Souřadnicový systém S-JTSK, Výškový systém Bpv

OBJEDNATEL:	
	Středočeský kraj Zborovská 11 150 21 Praha 5

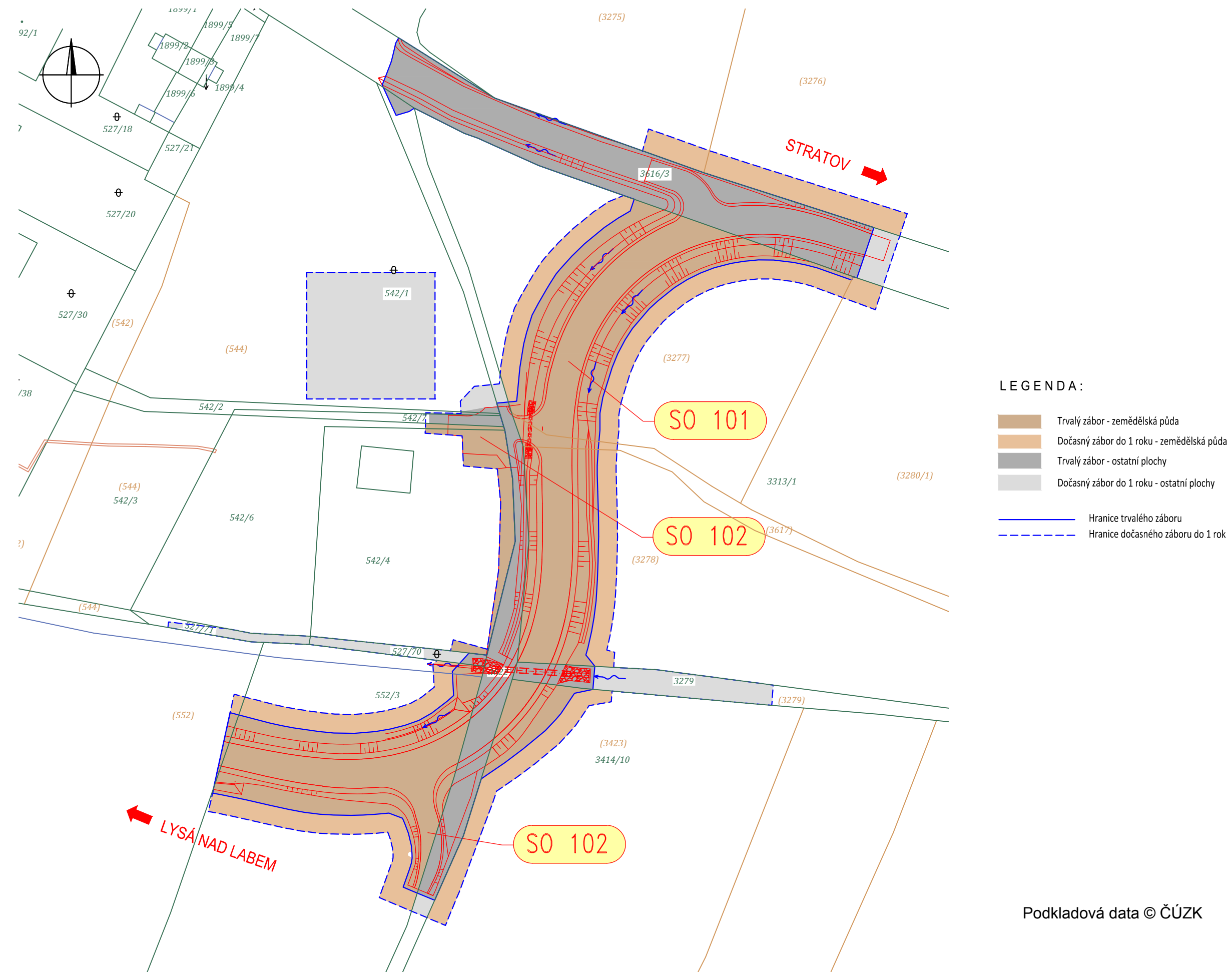
Zhotovitel PD: PRAGOPROJEKT, a.s., K Ryšánce 1668/16, 147 54 Praha 4, IČ: 45272387, www.pragoprojekt.cz, Dat.schránka: 4kifr54 Zpracovatelský útvar: Ateliér Karlovy Vary – Vítězná 2012/26, 360 01 Karlovy Vary, Tel.: 353 303 211, E-mail: mailbox@kv.pragoprojekt.cz			
Navrhl/vypracoval: Ing. Miriam BRXOVÁ podpis:	Ing. Miriam BRXOVÁ podpis:	Ředitel ateliéru Karlovy Vary: Ing. Pavel ŠLAPA	
Technická kontrola: Ing. Jan FRONĚK podpis:	Hlavní inženýr projektu: Ing. Pavel ŠLAPA podpis:		

Kraj:	STREDOČESKÝ KRAJ	Číslo zakázky:	19-194-2-000
Katastrální území:	LYSÁ NAD LABEM	Číslo akce:	00-061
Objednatel:	KSÚS STŘED. KRAJE , ZBOROVSKÁ 11, 150 21 PRAHA 5	Datum:	01/2021
Název stavby:	PROPOJENÍ SILNICE II/272 (LYSÁ NAD LABEM, II. STAVBA) A III/2725	Formát:	
Objekt:		SOUVISEJÍCÍ DOKUMENTACE	Měřítko:
Příloha:	ZÁBOROVÝ ELABORÁT	Stupeň:	PDPS Souprava:
		Číslo přílohy:	E2.

PROPOJENÍ SILNICE II/272 (LYSÁ NAD LABEM, II. STAVBA) A III/2725

SITUACE ZÁBORU

M 1: 1 000



CELKOVÁ REKAPITULACE ZÁBORŮ**Dotčené územní jednotky**

kraj	obec/město	katastrální území	číslo katastrálního území	druh mapy KN (stav digitalizace)
Středočeský	Lysá nad Labem	Lysá nad Labem	689505	DKM, S-SK GS

Rekapitulace záborů - celková

katastrální území	trvalý m ²	dočasný do 1 roku m ²
Lysá nad Labem	7 961	4 460

K.ú. Lysá

Parc.č. dle KN	Druh pozemku	Využití pozemku	Výměra dle KN (m ²)	Parc.č. dle PK	Výměra dle PK (m ²)	LV	Vlastník	Dotčený zábor	
								Trvalý zábor, pozemek dotčený stavbou (m ²)	Dočasný do 1 roku (m ²)
527/70	ostatní pl.	manip. plocha	124			1 723	Č	17	108
527/71	ostatní pl.	manip. plocha	109			11 441	K		80
542/1	ostatní pl.	manip. plocha	6 614	544	8 753	3 183	M	10	1 183
542/2	ostatní pl.	komunikace	227				M	10	
542/4	orná p.	ZPF	2 792			1 723	Č	282	
542/6	orná p.	ZPF	2 137			11 441	K	25	
542/7	ostatní pl.	komunikace	153			11 441	K	54	
552/1	orná p.	ZPF	140 493	552	27 533	3 348	P	24	13
552/3	orná p.	ZPF	16 271			2 297	F	1 618	694
3275/5	orná p.	ZPF	9 618	3275	4 272	3 365	V		103
				3276	5 276	2 663	R		331
3313/1	orná p.	ZPF	292 085	3277	6 020	10 002	S	1 797	775
				3278	6 317	163	F	1 082	294
				3280/1	4 246	373	R		55
				3617	6 659	3 183	M	81	10
3279	koryto vodního toku	vodní plocha	6 066	3279	1 147	163	F	114	292
3414/10	orná p.	ZPF	102 294	3423	21 882	10 002	S	290	381
3616/3	ostatní pl.	komunikace	23 285			1 425	S	1 759	101
3622	ostatní pl.	komunikace	2 352			3 183	M	798	40
CELKEM								7 961	4 460