




Oplocená hřiště

1 Hřiště sídliště Mír I	
Pozemek p.č. 239/7 v k.ú. Strakonice	
Orientační rozměr hrací plochy: 24 x 14 m	
<p>Popis: Oplocené hřiště s asfaltovým povrchem. Hřiště osazeno 4 ks basketbalových košů. Postupně (dle míry poškození) je prováděna náhrada vyplétaných plotových polí za pole s přivařenými svislými pruty. Hřiště je funkční a využíváno především dětmi pro míčové hry.</p>	<p>Fotodokumentace (24. 6. 2021)</p> 

2 Hřiště Čelakovského ul.	
Pozemek p.č. 21/1 v k.ú. Strakonice	
Orientační rozměr hrací plochy: 24 x 12 m	
<p>Popis: Oplocené hřiště s asfaltovým povrchem. Hřiště osazeno 2 ks basketbalových košů, 2ks branky a sloupky na napnuté síti. Hřiště je funkční a aktuálně veřejnosti uzavřené (k uzavření došlo na podkladě stížností na hluk od obyvatel sousedních bytových domů) - využíváno především mateřskou školou „U parku“.</p>	<p>Fotodokumentace (1. 7. 2021)</p> 

3 Hřiště Sídliště 1. máje	
Pozemek p.č. 787/2 v k.ú. Strakonice	
Orientační rozměr hrací plochy: 26 x 11 m	
<p>Popis: Oplocené hřiště s pískovým povrchem. Hřiště není osazeno žádným herním vybavením – na TS jsou uloženy dvě bezpečné branky určené pro toto hřiště. Byla provedena náhrada poškozených vyplétaných plotových polí za pole s přivařenými svislými pruty. Po kompletní obměně povrchu v roce 2020 (pískový za původní mlatový – ostré kamenivo v ploše hřiště) a odstranění zeleně zasahující do plochy hřiště je funkční. Hřiště však nevykazuje známky používání – v nové ploše již roste plevel.</p>	<p>Fotodokumentace (24. 6. 2021)</p> 

4 Hřiště Na Ohradě	
Pozemek p.č. 749/1 v k.ú. Nové Strakonice	
Orientační rozměr hrací plochy: 25 x 15 m	
<p>Popis: Oplocené hřiště s mlatovým povrchem. Hřiště není osazeno žádným herním vybavením. Problematická poloha v blízkosti panelové výstavby (12 NP). Hřiště bez vybavení. Mlatová plocha bez odvodnění a s ostrým štěrkem v ploše. Hřiště nevykazuje známky využívání pro sportovní účely.</p>	<p>Fotodokumentace (24. 6. 2021)</p> 

5 Hřiště Modlešovice	
Pozemek p.č. 20/1 v k.ú. Modlešovice	
Orientační rozměr hrací plochy: 24 x 13 m	
<p>Popis: Oplocené hřiště s asfaltovým povrchem. Hřiště osazeno basketbalovými koši (2 ks) a sloupky na napnutí sítě (tenis, volejbal ...) Hřiště svépomocí udržují místní obyvatelé. Hřiště funkční a využívané.</p>	<p>Fotodokumentace (24. 6. 2021)</p> 

6 Hřiště Sídliště Mír - U Mravenčí skály	
Pozemek p.č. 257/2 a 256 vše v k.ú. Strakonice	
Orientační rozměr hrací plochy: 28 x 24 m	
<p>Popis: Oplocené hřiště s pískovým povrchem. Z oplocení zbyly jen sloupky. Město vlastní jen menší část pozemku, na kterém se hřiště nachází. Hřiště nevykazuje známky údržby a využívání pro sportovní účely.</p>	<p>Fotodokumentace (24. 6. 2021)</p> 

Neoplocená hřiště

7 Hřiště Zeyerovo nábřeží - Barvínkov	
Pozemek p.č. 582/2 v k.ú. Nové Strakonice	
Orientační rozměr hrací plochy: 22 x 12 m	
<p>Popis: Hřiště s písčítým povrchem. Hřiště osazeno 2 ks sloupků s napínáky na síť. Problematická poloha v blízkosti řeky. Hřiště bylo v roce 2013 revitalizováno (nový písčítý povrch, nové sloupky na napnutí sítě). Hřiště nevykazuje známky využívání pro sportovní účely.</p>	<p>Fotodokumentace (24. 6. 2021)</p> 

8 Hřiště Šumavská	
Pozemek p.č. 343/1 v k.ú. Přední Ptákovice	
Orientační rozměr hrací plochy: 20 x 14 m	
<p>Popis: Netradičně tvarované hřiště s asfaltovým povrchem. Hokejové branky, hrazda, nefunkční sloupky na síť. Hřiště má být dle zpracované studie odstraněno a nahrazeno novým o tradičním obdélném tvaru. Hřiště funkční a občasně využívané.</p>	<p>Fotodokumentace (24. 6. 2021)</p> 

9 Nový Dražejov – hřiště restaurace Myslivna

Pozemek p.č. 1269/1 v k.ú. Dražejov u Strakonice

Orientační rozměr hrací plochy: 20 x 12 m

Popis:

Hřiště s pískovým povrchem. Sloupky na síť.
Hřiště udržované převážně svépomocí.
Hřiště funkční a pravidelně využívané především pro hru nohejbal.

Fotodokumentace (24. 6. 2021)



10 Hřiště Tržní ulice

Pozemek p.č. 97/9 v k.ú. Strakonice

Orientační rozměr hrací plochy: 24 x 12 m

Popis:

Hřiště s pískovým/travnatým povrchem.
Nefunkční sloupky na síť.
Hřiště nevyužívané pro sportovní využití.

Fotodokumentace (24. 6. 2021)



11 Hřiště Pdsrp

Pozemek p.č. 161 v k.ú. Přední Ptákovice


Orientační rozměr hrací plochy: 40 x 25 m

Popis:

Hřiště s travnatým povrchem. Jednoduché branky na fotbal. Hřiště ve svahu.

Hřiště aktuálně nevyužívané pro sportovní využití.

Fotodokumentace (24. 6. 2021)



12 DiscGolfPark Strakonice

Pozemek p.č. 97/1, 1231, 1233/10, 1340/43 vše v k.ú. Strakonice

Orientační rozměr hrací plochy: 7500 m²

Popis:

Hřiště vybudované v roce 2018. Jedná se o 9 discgolfových košů s odhozištěm. Součástí je informační cedule s plánkem hřiště.

Částečně realizováno na pozemku v majetku České republiky s právem hospodařit pro Povodí Vltavy, s.p. (p.č. 1340/43 v k.ú. Strakonice). S realizací hřiště byl udělen ze strany Povodí Vltavy souhlas.

Fotodokumentace (-)

