

Název stavby: VPIC Lenešice, most ev.č. 25011-1

Číslo SPP prvku:

Zhotovitel PD: M. Kříž

KPO:

HOST:

VUJ:

Technické údaje:

KMVYK:	0.025	KMP:	0.150	bytových HTS:	0
KMVYK: voz.	0.000	KMMK:	0.025	podnik. HTS:	0
km otvorů:	0.000	KMNT:	0.000	rekreač. HTS:	0
		KMTRU:	0.000	PP HR:	0
		KMOK:	0.000	PP UR:	0
		KMVL:	0.000		
		KMTRK:	0.000		

Rozdělení dle zón:

1: Nad 100 tis. obyv.

Historické centrum 0.000 km Městská zástavba 0.000 km Předměsti 0.000 km

2: Od 10 tis. do 100 tis. obyv.

Historické centrum 0.000 km Městská zástavba 0.000 km Předměsti 0.000 km

3: Od 1 tis. do 10 tis. obyv.

Historické centrum 0.000 km Městská zástavba 0.000 km Předměsti 0.000 km

4: Do 1 tis. obyv.

Chráněná přírodní úze: 0.000 km Ostatní terén 0.000 km

Rekapitulace nákladů:

PŘÍPRAVA	13 500,91 Kč
ZEMNÍ PRÁCE	53 703,39 Kč
MONTÁŽ	9 766,93 Kč
GEODETICKÉ PRÁCE PŘÍPRAVA	0,00 Kč
GEODETICKÉ PRÁCE REALIZACE	8 625,42 Kč
VĚCNÁ BŘEMENA PŘÍPRAVA	4 173,60 Kč
VĚCNÁ BŘEMENA REALIZACE	11 697,74 Kč
PROVOZNÍ PRÁCE	0,00 Kč
MATERIÁL DOD. CETIN	0,00 Kč
MATERIÁL VYŘAZENÝ	0,00 Kč
MATERIÁL ZHOTOVITELE - Vykazovaný	3 341,39 Kč
MATERIÁL ZHOTOVITELE - Nevykazovaný	0,00 Kč
POPLATKY	3 000,00 Kč

Celkové náklady: 107 809,38 Kč

STAVEBNÍ ČINNOST	75 437,13 Kč
NESTAVEBNÍ ČINNOST	32 372,25 Kč

Seznam položek

Číslo SAP	Stavební činnost	Název položky	Množství	Celková cena
PŘÍPRAVA				
958084	Návrh cenový a technický		1.00 ks	12 362,66 Kč
957746	Šetření technické rozšířené		1.00 ks	1 138,25 Kč
ZEMNÍ PRÁCE				
954970 S	Pokládka PE nebo vrapované chráničky		12.00 m	223,08 Kč
955265 S	Práce zemní pro podzemní tratě síťové		1641.51 JV	1 641,51 Kč
Koordinační se stavbou mostu				
955608 S	Přechod vodního toku do šířky 4 m		10.00 m	46 354,70 Kč
952345 S	Rýha v trávě 35/70-100		15.00 m	5 205,60 Kč
955053 S	Vytyčení trasy v zastavěném terénu		25.00 m	278,50 Kč
MONTÁŽ				
952649 S	Měření stejnosměrné během stavby- první čtyřka		1.00 ks	161,13 Kč
952650 S	Měření stejnosměrné během stavby - další čtyřka		2.00 ks	74,36 Kč
954999 S	Montáž jedné čtyřky s jednostr.číslování		6.00 ks	148,74 Kč
955268 S	Montáž podzemní tratě síťové metalické		1641.51 JV	1 641,51 Kč
Koordinační se stavbou mostu				
955281 S	Montáž spojky smřstitelné do 50 čtyřek		2.00 ks	2 354,94 Kč
954990 S	Montáž úložných kabelů do 15 XN		25.00 m	528,00 Kč
958469 S	Uvedení stavby do provozu		3720.00 JV	3 720,00 Kč
958555 S	Zpracování dok. skut. provedení do 50 m		1.00 ks	1 138,25 Kč

GEODETIKÉ PRÁCE REALIZACE

955198 S	Plán geom.pro VBŘ do 200m vč.(kus=100m)	1.00 ks	3 060,64 Kč
956284 S	Zaměření trasy pro stavbu do 100m	1.00 ks	5 564,78 Kč
VĚCNÁ BŘEMENA PŘÍPRAVA			
955313	Uzavření sml. o SB o VBŘ	2.00 ks	4 173,60 Kč
VĚCNÁ BŘEMENA REALIZACE			
955315	Uzavření sml.na zákl.SSB a přípr.vkl.VBŘ	2.00 ks	5 008,30 Kč
958085	Zajištění vkladu/výmazu věcného břemene do/z KN	2.00 ks	6 272,06 Kč
958459	Zápis dokumentu do systému Objednatele	2.00 ks	417,38 Kč
POPLATKY			
955367	Poplatky k podzemním tratím síť.metalic. Předpokládané poplatky stavby - zábor, atd.	3000.00 JV	3 000,00 Kč

Limitka materiálu

Číslo SAP	Stavební činnost	Název položky	Množství	Celková cena
MATERIÁL ZHOTOVITELE - Vykazovaný				
303918 S		Deska krycí plast. 300x1000 mm	15.00 ks	570,30 Kč
303813 S		Fólie výstražná 330mm PE oranžová	15.00 m	66,30 Kč
300000 S		Kabel plastový TCEPKPFLE 3x4x0,4	25.00 m	339,25 Kč
302550 S		Mini Marker 1401 3M Ball	2.00 ks	407,32 Kč
312425 S		Modul konektor. 9700-10P	2.00 ks	46,12 Kč
312845 S		Spojka kabelová XAGA 500 43/ 8- 150/FLE	2.00 ks	850,88 Kč
303501 S		Spojka plastová 110/94 mm	1.00 ks	34,76 Kč
302655 S		Trubka PE 110/3,5/6000mm	2.00 ks	1 026,46 Kč
MATERIÁL ZHOTOVITELE - Nevykazovaný				
304267 S		Páska lepicí iz. 19mmx20mx0,15mm černá	2.00 ks	0,00 Kč
301685 S		Páska pryž. izolační 19mmx10m Rotunda	2.00 ks	0,00 Kč



Městský úřad Louny



odbor stavebního úřadu

Mírové náměstí 35, 440 01 Louny

Spisová značka: MULN/3904/2021/SU/PM
Číslo jednací: MULNCJ 36562/2021

Louny 20.05.2021


Arch. č.: ÚR-SÚ 642/2021

Oprávněná
úřední osoba: 
Sídlo: Pod Nemocnicí 2379, Louny
Telefon: 415 621 277
E-mail: 

ROZHODNUTÍ ÚZEMNÍ ROZHODNUTÍ



Výroková část

Městský úřad Louny, odbor stavebního úřadu, oddělení stavebního řádu, jako stavební úřad příslušný podle § 13 odst. 1 písm. c/ zákona č. 183/2006 Sb., o územním plánování a stavebním řádu (stavební zákon), ve znění pozdějších předpisů (dále jen "stavební zákon"), v územním řízení posoudil podle § 84 až 90 stavebního zákona žádost o vydání rozhodnutí o umístění stavby nebo zařízení (dále jen "rozhodnutí o umístění stavby"), kterou dne 17.08.2020 podala Správa a údržba silnic Ústeckého kraje, příspěvková organizace, IČO 00080837, Ruská 260/13, Dubí-Pozorka, 417 03 Pozorka,  dále jen "žadatel"), a na základě tohoto posouzení:

- I. Vydává podle § 79 a 92 stavebního zákona a § 9 vyhlášky č. 503/2006 Sb., o podrobnější úpravě územního rozhodování, územního opatření a stavebního řádu


rozhodnutí o umístění stavby

„přeložka sdělovacího vedení (CETIN MOST.EV.Č. 25011-1 Lenešice U rybníka)“ na pozemku parc. č. 4128/1, 4198/5 v katastrálním území Lenešice.

Druh a účel umísťované stavby:

Přeložka metalického kabelu pod koryto Hradeckého potoka. Trasa pod korytem potoka bude uložena do chráničky, která bude zakryta betonovým žlabem. Minimální krytí chráničky bude 1,2 m pod upraveným dnem potoka. Rýha pod korytem bude zasypána oblázky. Kabely budou přepojeny zřízením nových rovných spojek, které budou označeny elektronickým markerem. Spojky na metalických kabelech budou zhotoveny teplem smrštitelnou technologií. Celková délka trasy je cca 14,5 m.

Stanoví podmínky pro umístění stavby:

1. Stavba bude umístěna v souladu s grafickou přílohou rozhodnutí, která obsahuje výkres současného stavu území v měřítku katastrální mapy se zakreslením stavebního pozemku, požadovaným umístěním stavby, s vyznačením vazeb a vlivů na okolí, zejména vzdáleností od hranic pozemku a sousedních staveb. Dokumentace, již je grafická příloha součástí, byla zpracována 

2. Všechny pozemky dotčené stavbou budou po ukončení stavebních prací uvedeny do původního stavu a škody způsobené touto stavbou budou uhrazeny vlastníkem pozemků, popř. zde hospodařícím subjektům.
3. **Stavba bude dokončena do 2 let ode dne nabytí právní moci tohoto rozhodnutí.**
4. V místě stavby se nacházejí sítě technické infrastruktury. Je povinností stavebníka (stavbyvedoucího) zajistit vytyčení a ochranu tras technické infrastruktury v místě jejich střetu se stavbou.
5. V průběhu stavby investor zajistí přístup a příjezd na pozemky sousedící se stavbou.
6. Bude respektován zákon č. 458/2000 Sb. o podmínkách podnikání a o výkonu státní správy v energetických odvětvích a o změně některých zákonů (Energetický zákon).
7. Stavba bude provedena dodavatelsky. Zhotovitel stavby bude určen na základě výsledku výběrového řízení a oznámen stavebnímu úřadu, včetně předložení dokladu o jeho způsobilosti.
8. Stavebník je povinen odstranit veškeré škody, které by eventuelně vznikly v souvislosti s prováděnou stavbou.
9. Stavebník je povinen předem oznámit zahájení prací vlastníkem, popř. nájemcům jednotlivých pozemků a projednat s nimi datum vstupu na jejich pozemek.
10. Hlučnost mechanismů a zařízení používaných na stavbě nesmí přesáhnout hodnoty stanovené hygienickými předpisy.

11.
12.
13.
14.
15.
16.
17.
18.

- Po dokončení stavby budou doklady o předání odpadu do zařízení (vážní listky ze zařízení, faktury, apod.) předloženy orgánu odpadového hospodářství, který závazné stanovisko vydal.
- Písemné doklady o odstranění odpadů budou doloženy v rozsahu druhů odpadů, které jsou uvedeny v tomto závazném stanovisku.

Po dokončení stavby je stavebník povinen požádat stavební úřad o vydání kolaudačního souhlasu dle § 122 stavebního zákona.

Účastníci řízení, na něž se vztahuje rozhodnutí správního orgánu:

Správa a údržba silnic Ústeckého kraje, příspěvková organizace, Ruská 260/13, Dubí-Pozorka, 417 03 Pozorka.

Odůvodnění

Dne 08.07.2020 podal žadatel podal oznámení záměru o umístění stavby.


Protože žádost nebyla úplná a nebyla doložena všemi podklady a závaznými stanovisky potřebnými pro její řádné posouzení, byl žadatel dne 09.04.2021 vyzván k doplnění žádosti a řízení bylo přerušeno. Žádost byla doplněna dne 26.04.2021. Dne 26.04.2021 podal stavební úřad žádost o vydání závazného stanoviska dotčeného orgánu – Městský úřad Louny, odbor stavebního úřadu, oddělení územního plánování a památkové péče. Městský úřad Louny, odbor

stavebního úřadu, oddělení územního plánování a památkové péče vydal dne 19.05.2021 závazné stanovisko přípustné.

Stavební úřad dne 26.04.2021 oznámil zahájení územního řízení známým účastníkům řízení, veřejnosti a dotčeným orgánům. Současně podle ustanovení § 87 odst. 1 stavebního zákona upustil od ústního jednání, protože mu byly dobře známy poměry v území a žádost poskytovala dostatečný podklad pro posouzení záměru, a stanovil, že ve lhůtě do 17.05.2021 mohou účastníci řízení uplatnit své námitky a dotčené orgány svá závazná stanoviska.

Stavební úřad v provedeném územním řízení přezkoumal předloženou žádost, projednal ji s účastníky řízení a dotčenými orgány a zjistil, že jejím uskutečněním nejsou ohroženy zájmy chráněné stavebním zákonem, předpisy vydanými k jeho provedení a zvláštními předpisy. Umístění stavby je v souladu se schválenou územně plánovací dokumentací a vyhovuje obecným požadavkům na výstavbu.

Předložené doklady:



Poučení účastníků

Proti tomuto rozhodnutí se lze odvolat do 15 dnů ode dne jeho oznámení ke Krajskému úřadu Ústeckého kraje podáním u zdejšího správního orgánu.

Odvolání se podává s potřebným počtem stejnopisů tak, aby jeden stejnopis zůstal správnímu orgánu a aby každý účastník dostal jeden stejnopis. Nepodá-li účastník potřebný počet stejnopisů, vyhotoví je správní orgán na náklady účastníka. Odvoláním lze napadnout výrokovou část rozhodnutí, jednotlivý výrok nebo jeho vedlejší ustanovení. Odvolání jen proti odůvodnění rozhodnutí je nepřípustné.


Stavební úřad po dni nabytí právní moci územního rozhodnutí doručí žadateli stejnopis písemného vyhotovení územního rozhodnutí opatřený doložkou právní moci spolu s ověřenou grafickou přílohou, stejnopis písemného vyhotovení územního rozhodnutí opatřený doložkou právní moci doručí, jde-li o stavby podle § 15 nebo 16 stavebního zákona, také stavebnímu úřadu příslušnému k povolení stavby.

Rozhodnutí má podle § 93 odst. 1 stavebního zákona platnost 2 roky. Podmínky rozhodnutí o umístění stavby platí po dobu trvání stavby či zařízení, nedošlo-li z povahy věci k jejich konzumaci.

Upozornění

Stavební povolení ani ohlášení nevyžadují dle § 103 odst. 1 písm. e) bodu 8 stavebního zákona stavby: vodovodní, kanalizační a energetické přípojky a přípojky elektronických komunikací včetně připojení stavby a odběrných zařízení vedených mimo budovu nebo připojení staveb plnicích doplňkovou funkcí ke stavbě hlavní na rozvodné sítě a kanalizaci stavby hlavní.

Veškeré zamýšlené stavby, při kterých dojde k zemním pracím, je stavebník povinen již od doby jejich přípravy oznámit v předstihu ve smyslu § 22 odst. 2 památkového zákona Archeologickému ústavu Akademie věd České republiky.

**Poplatek**

Správní poplatek podle zákona č. 634/2004 Sb., o správních poplatcích, ve znění pozdějších předpisů položky 17 odst. 1 písm. e) ve výši 1000 Kč byl zaplacen.

Příloha (žadatel – po nabytí právní moci rozhodnutí)

1x ověřená dokumentace záměru

Obdrží