

# Smlouva o zřízení věcného břemene služebnosti

č.j. OLP/2557/2021

č. sml.: 7700102201\_2/VB

uzavřená podle ustanovení § 1257-1266 a § 1299 - 1302 zákona č. 89/2012 Sb., občanský zákoník, ve znění pozdějších právních předpisů a v souladu s § 59 zákona č. 458/2000 Sb., o podmínkách podnikání a o výkonu státní správy v energetických odvětvích a o změně některých zákonů (energetický zákon), ve znění pozdějších předpisů a podle ustanovení

mezi smluvními stranami



## Liberecký kraj

Sídlo: U Jezu 642/2a, 461 80 Liberec 2  
IČO: 70891508  
DIČ: CZ70891508  
bankovní spojení: Komerční banka, a.s. Liberec  
číslo účtu: 19-7964100227/0100  
zastoupený **Martinem Půtou**, hejtmanem kraje

jako strana povinná z věcného břemene (dále jen „**povinný**“)

a

## GasNet, s.r.o.


Sídlo: Klíšská 940/96, Klíše, 400 01 Ústí nad Labem  
zapsaná v obchodním rejstříku vedeném Krajským soudem v Ústí nad Labem, oddíl C, vložka 23083  
IČO: 27295567  
DIČ: CZ27295567  
bankovní spojení:   
číslo účtu: 

zastoupena na základě plné moci společností:

## GasNet služby, s.r.o.

se sídlem Plynárenská 499/1, 602 00 Brno-Zábřovice  
zapsaná v obchodním rejstříku vedeném Krajským soudem v Brně, oddíl C, vložka 57165  
IČO: 27935311, DIČ: CZ27935311

zastoupena na základě plné moci:

  
jako strana oprávněná z věcného břemene (dále jen „**oprávněný**“)

## I.

Povinný prohlašuje, že je vlastníkem **pozemku p.č. 1116/1**, ostatní plocha, způsob využití silnice, ev.č. III/29029, nacházejícího se v katastrálním území Mšeno nad Nisou, obec Jablonec nad Nisou, zapsaného v katastru nemovitostí u Katastrálního úřadu pro Liberecký kraj, Katastrální pracoviště Jablonec nad Nisou na listu vlastnictví číslo 2156 a dále **pozemku p.č. 1041**, ostatní plocha, způsob využití silnice, ev.č. III/29024, **pozemku p.č. 154/1**, ostatní plocha, způsob využití silnice, ev.č. III/29029 a ev.č. III/29029, **pozemku p.č. 179/5**, ostatní pplocha, způsob využití silnice, ev.č. III/29024, **pozemek p.č. 805/2**, ostatní plocha, způsob využití silnice, ev.č. III/29024, všechny nacházející se v katastrálním území Rýnovice,

obec Jablonec nad Nisou, zapsaného v katastru nemovitostí u Katastrálního úřadu pro Liberecký kraj, Katastrální pracoviště Jablonec nad Nisou na listu vlastnictví číslo 2156 (dále jen „**Pozemky**“).

## II.

Oprávněný vybuodoval a uvedl do provozu na základě interního sdělení ze dne 13. 05. 2021 stavbu plynárenského zařízení „**REKO MS Jablonec n. N. – KO Palackého, číslo stavby 7700102201**“ /dále také „PZ“/.

Skutečná poloha uložené stavby PZ je vyznačena v geometrickém plánu č. 1851-6554/2020 ze dne 22. 01. 2021 a v geometrickém plánu č. 2380-6571/2020 ze dne 21. 01. 2021 oba vyhotovené firmou ADITIS, Rokytova 2667/20, 615 00 Brno /dále jen „geometrické plány pro vyznačení věcného břemene“/.

## III.

- (1) Povinný zřizuje ve prospěch oprávněného věcné břemeno ve smyslu služebnosti (dále jen „**věcné břemeno**“) spočívající v oprávnění:
  - a) zřídit a provozovat PZ včetně jeho příslušenství na Pozemcích v rozsahu dle geometrických plánů pro vyznačení věcného břemene, které jsou nedílnou součástí této smlouvy.
  - b) vstupovat a vjíždět na Pozemky v souvislosti se zřízením, stavebními úpravami, opravami, provozováním a odstraněním PZ.
- (2) Povinný zřizuje věcné břemeno pro oprávněného na dobu existence PZ.
- (3) Oprávněný pro sebe přijímá shora uvedená práva odpovídající věcnému břemenu a povinný na sebe bere povinnost tato práva strpět.

## IV.

- (1) Povinný prohlašuje a činí nesporným, že si je vědom všech omezení, která jsou se zřízením a provozováním PZ spojena, a že nebude bránit vstupu a vjezdu na Pozemky při výkonu práv oprávněného, vyplývajících z věcného břemene.
- (2) Práva a povinnosti smluvních stran týkající se vstupu a vjíždění na Pozemky v souvislosti se zřizováním a provozováním PZ včetně jeho příslušenství upravuje zákon č. 458/2000 Sb. v platném znění, o podmínkách podnikání a o výkonu státní správy v energetických odvětvích a o státní energetické inspekci.

## V.

- (1) Věcné břemeno se sjednává úplatně. Výše úplaty za zřízení věcného břemene vyplývá ze způsobu zásahu do Pozemků. Její výše se řídí platným Ceníkem jednorázových úhrad za zřízení věcného břemene schváleným usnesením Rady Libereckého kraje (dále jen „Ceník“). Výše úplaty je podle nákresu trasy stavby PZ na geometrických plánech [čl. II. odst. (2)] vypočítána takto:

Údaje dle geometrického plánu č. 1851-6554/2020 a č. 2380-6571/2020 – dle přesného zaměření:

Stavební úkony	Výměra	Jednorázová sazba	Cena
překop			14.000 Kč
částečný překop			3.000 Kč
podélné uložení do vozovky	5		62.363 Kč
rekonstrukce			1.000 Kč

Celková úplata činí částku **80.363 Kč** (slovy: *osmdesát tisíc tři sta šedesát tři korun českých*) (dále jen „**Úplata**“).

- (2) Liberecký kraj je plátcem daně z přidané hodnoty (dále jen „DPH“). K Úplatě je připočteno 21% DPH. Celková Úplata s DPH tedy činí **97.239,23 Kč** (slovy: *devadesát sedm tisíc dvě stě třicet devět korun českých, 23 hal.*).
- (3) **Úplatu včetně DPH** uhradí oprávněný nejpozději do 30 dnů ode dne uzavření této smlouvy bezhotovostním převodem na bankovní účet povinného č. 19–7964100227/0100 vedený u KB Liberec, VS 14255721. Pro případ, že nebude Úplata ve stanovené lhůtě zaplacená, má Povinný právo od této smlouvy odstoupit.

## VI.

- (1) Povinný prohlašuje, že Pozemky, které mají být zatíženy věcným břemenem, jsou bez právních vad a neexistují žádné okolnosti, které by mohly v budoucnu bránit řádnému využívání práva odpovídajícímu věcnému břemeni, které se má k Pozemkům zřídit vyjma níže uvedeného:
- věcná břemena uvedená ve výpisu z katastru nemovitostí listu vlastnictví č. 2156 pro katastrální území Rýnovice a č. 2156 pro katastrální území Mšeno nad Nisou oba ke dni 02. 08. 2021, které tvoří nedílnou součást této smlouvy.
- (2) Oprávněný prohlašuje, že byl s touto právní vadou seznámen a že bude plně respektovat práva ostatních oprávněných z majetkových práv k cizí věci.
- (3) Náklady spojené s běžným udržováním Pozemků ponese povinný.

**VII.**

- (1) Pokud v důsledku existence stavby PZ, příp. její opravy nebo údržby vznikne ze strany oprávněného, a to i nezaviněně, povinnému škoda, ponese náklady na její odstranění oprávněný, případně zajistí nápravu v celém rozsahu.
- (2) Nesnese-li záležitost při náhlém poškození stavby PZ odkladu, obstará její opravu oprávněný i bez předchozího projednání s povinným; oprávněný povinnému však neprodleně písemně oznámí zahájení a ukončení provádění opravy, její místo označí a zabezpečí. Po skončení prací uvede oprávněný Pozemky na vlastní náklad do předešlého stavu a nahradí případnou škodu způsobenou provedením prací, případně zajistí nápravu v plném rozsahu.
- (3) Pokud v důsledku budoucích rekonstrukcí nebo oprav silnice umístěné na Pozemcích vznikne ze strany povinného na stavbě PZ škoda, a to i nezaviněně, ponese náklady na její odstranění povinný, avšak pouze za předpokladu, že při realizaci stavby PZ bylo dodrženo minimální krytí dle norem.

**VIII.**

- (1) Věcné břemeno podle této smlouvy vzniká vkladem práva do katastru nemovitostí. Návrh na vklad podá povinný.
- (2) Správní poplatek za vklad práva odpovídajícího věcnému břemenu uhradí oprávněný.

**IX.**

Na základě této smlouvy lze provést vklad do katastru nemovitostí na list vlastnictví uvedený v čl. I. této smlouvy u Katastrálního úřadu pro Liberecký kraj, Katastrální pracoviště Jablonec nad Nisou takto:

V části C LV:

Věcné břemeno ve prospěch GasNet, s.r.o., IČ 27295567, se sídlem Klíšská 940/96, Klíše, 400 01 Ústí nad Labem, spočívající v oprávnění (pozemek p.č. 1116/1 v k.ú. Mšeno nad Nisou):

- a) zřídit a provozovat plynárenské zařízení včetně jeho příslušenství na části Pozemku,
- b) vstupovat a vjíždět na Pozemek v souvislosti se zřízením, stavebními úpravami, opravami, provozováním a odstraněním plynárenského zařízení, vše v rozsahu dle geometrického plánu č. 2380-6571/2020 ze dne 21. 1. 2021,

V části C LV:

Věcné břemeno ve prospěch GasNet, s.r.o., IČ 27295567, se sídlem Klíšská 940/96, Klíše, 400 01 Ústí nad Labem, spočívající v oprávnění (pozemek p.č. 1041, pozemek p.č. 805/2, pozemek p.č. 154/1, pozemek p.č. 179/5 v k.ú. Rýnovice):

- c) zřídit a provozovat plynárenské zařízení včetně jeho příslušenství na části Pozemcích,

d) vstupovat a vjíždět na Pozemky v souvislosti se zřízením, stavebními úpravami, opravami, provozováním a odstraněním plynárenského zařízení, vše v rozsahu dle geometrického plánu č. 1851-6554/2020 ze dne 22. 1. 2021,

Věcné břemeno se zřizuje na dobu existence plynárenského zařízení.

Ostatní beze změny.

## X.

- (1) Smluvní strany prohlašují, že tato smlouva byla sepsána podle jejich pravé a svobodné vůle, žádná z nich ji neuzavírala v tísní ani za nápadně nevýhodných podmínek.
- (2) Smlouva je vyhotovena v pěti stejnopisech. Oprávněný po podpisu smlouvy obdrží jedno vyhotovení, povinný tři vyhotovení. Jedno vyhotovení je určeno pro řízení u příslušného katastrálního úřadu.
- (3) Schvalovací doložka ve smyslu § 23 odst. (1) zákona č. 129/2000 Sb., o krajích: Na základě usnesení Rady Libereckého kraje č. 2387/17/RK vyplývajícího z § 59 odst. 4 zákona č. 129/2000 Sb., o krajích (krajské zřízení), kterým rada svěřila působnost rozhodovat o smlouvách o zřízení a zániku věcného břemene hejtmanovi kraje, rozhoduje v těchto záležitostech hejtman kraje. Ověřená kopie tohoto usnesení je založena ve sbírce listin příslušného katastrálního úřadu.
- (4) Tato smlouva je uzavřena dnem jejího podpisu všemi smluvními stranami.
- (5) Tato smlouva včetně jejích případných dodatků podléhá uveřejnění v registru smluv dle zákona číslo 340/2015 Sb., o zvláštních podmínkách účinnosti některých smluv, uveřejňování těchto smluv a o registru smluv (zákon o registru smluv), ve znění pozdějších předpisů (dále jen „zákon o registru smluv“).
- (6) Smlouvu bez zbytečného odkladu, nejpozději do pracovních 10 dnů od uzavření smlouvy, uveřejní budoucí povinný. Při uveřejnění je budoucí povinný povinen postupovat tak, aby nebyla ohrožena doba zahájení plnění ze smlouvy, pokud si ji smluvní strany sjednaly, případně vyplývá-li z účelu smlouvy. Pro uveřejnění opravy platí ustanovení tohoto článku o uveřejnění obdobně.
- (7) Smluvní strany prohlašují, že tato smlouva neobsahuje obchodní tajemství, jež by nebylo možné uveřejnit.
- (8) Povinný zajistí, aby při uveřejnění této smlouvy nebyly uveřejněny informace, které nelze uveřejnit podle platných právních předpisů (osobní údaje zaměstnanců Oprávněného, jejich pracovní pozice a kontakty, telefonické i emailové adresy apod.) a dále, aby byly znečitelněny podpisy osob zastupujících smluvní strany.
- (9) Verze smlouvy k uveřejnění a znění metadat budou před uveřejněním v registru smluv odsouhlaseny smluvními stranami. Povinný zašle k potvrzení smlouvu k uveřejnění včetně metadat do 5 dnů od podpisu smlouvy, budoucí oprávněný zašle vyjádření budoucímu povinnému k obdrženým dokumentům k uveřejnění do 5 dnů od jejich obdržení.
- (10) Tato smlouva nabývá účinnosti dnem uveřejnění v registru smluv v souladu s § 6 odst. 1 zákona o registru smluv.

**XI.**

GasNet, s.r.o. je, ve smyslu Nařízení Evropského parlamentu a Rady (EU) 2016/679 ze dne 27. 4. 2016 o ochraně fyzických osob v souvislosti se zpracováním osobních údajů a o volném pohybu těchto údajů a o zrušení směrnice 95/46/ES (obecné nařízení o ochraně osobních údajů), správcem osobních údajů subjektů údajů. Informace o jejich zpracování vyžadované platnými právními předpisy, včetně jejich rozsahu a účelu zpracování, přehledu práv a povinností GasNet, s.r.o. a aktualizovaného seznamu zpracovatelů osobních údajů, jsou zveřejněny na webové stránce GasNet, s.r.o. ([www.gasnet.cz/cs/informace-o-zpracovani-osobnich-udaju](http://www.gasnet.cz/cs/informace-o-zpracovani-osobnich-udaju)) a při uzavírání smlouvy nebo kdykoli v průběhu jejího trvání budou subjektu údajů poskytnuty na jeho vyžádání, adresované písemně na adresu sídla GasNet, s.r.o. nebo do jeho datové schránky ID rdxxhzt.

V Liberci dne 05. 10. 2021


V Hradci Králové dne 02. 09. 2021

Povinný: Liberecký kraj

Oprávněný: GasNet, s.r.o.

.....  
Martin Půta  
hejtman Libereckého kraje

.....  

## Příloha:

- geometrický plán č. 1851-6554/2021
- geometrický plán č. 2380-6571/2021
- list vlastnictví č. 2156 k.ú. Rýnovice
- list vlastnictví č. 2156 k.ú. Mšeno nad Nisou