

DODATEK č. 11

k nájemní smlouvě č. 401 N 04/39

Smluvní strany:

Česká republika – Státní pozemkový úřad

Sídlo: Husinecká 1024/11a, 130 00 Praha 3
zastoupený Ing. Vratislavem Ferdou, vedoucím Pobočky Česká Lípa
adresa: Dubická 2362, 470 01 Česká Lípa
IČ: 01312774
DIČ: CZ 01312774
bankovní spojení: Česká národní banka
č. účtu: 150017-3723001/0710
(dále jen „pronajímatel“)
- na straně jedné -

Statní pozemkový úřad

Doručeno: 27.10.2015

SPU 561768/2015

listy:19 přílohy:

druh:



spuess5c6bc89e

a

obchodní firma:

Rybářství Doksy s. r. o.

IČ:

602 78 340

sídlo:

Nerudova 24, 472 01 Doksy

Zapsána v obchodním rejstříku vedeného u Krajského soudu v Ústí nad Labem, oddíl C, vložka 6508,
osoba oprávněná jednat za právnickou osobu: Ing. Libor Pítro – jednatel společnosti

(dále jen "nájemce")

- na straně druhé -

uzavírají tento **dotatek č. 11** k nájemní smlouvě č. 401N04/39, **kterým se mění předmět a výše ročního nájemného:**

1. Na základě nájemní smlouvy č. 401N04/39 (dále jen „smlouva“) je nájemce povinen platit pronajímateli roční nájemné ve výši 392 129,- Kč (slovy: třístadevadesátdvatisícstodvacetdevět korun českých).

2. Smluvní strany se dohodly na tom, že nájemné specifikované v bodě 1. tohoto dodatku bude zvýšeno z důvodu rozšíření předmětu nájmu na částku **434 383,- Kč** (slovy: čtyřístatřicetčtyřitisíctřistaosmdesát tři korun českých).

Na základě žádosti č. 1030343 se smlouva rozšiřuje o tyto pozemky:

obec	katastrální území	druh evidence	parcela č.	výměra	druh pozemku
Stvolínky	Stvolínky	KN	1315	62 195	trvalý travní porost
Stvolínky	Stvolínky	KN	1348	4 145	ostatní plocha
Stvolínky	Stvolínky	KN	1510	43 272	vodní plocha
Stvolínky	Stvolínky	KN	1513	2 820	vodní plocha
Stvolínky	Stvolínky	KN	1514	10 689	vodní plocha
Stvolínky	Stvolínky	KN	1523	100 447	vodní plocha
Stvolínky	Stvolínky	KN	1524	1 485	vodní plocha

Stvolínky	Stvolínky	KN	1532	899	vodní plocha
Stvolínky	Stvolínky	KN	1533	1 168	ostatní plocha
Stvolínky	Stvolínky	KN	1534	10 574	vodní plocha
Stvolínky	Stvolínky	KN	1535	53 977	vodní plocha

K 1. 11. 2015 je nájemce povinen zaplatit částku **398 448,- Kč** (slovy: třístadevadesátosmtisícčtyřistačtyřicet osm korun českých).

3. Tento dodatek nabývá platnosti a účinnosti dnem podpisu oběma smluvními stranami.
4. Tento dodatek je vyhotoven v 3 stejnopisech, z nichž každý má platnost originálu. Jeden stejnopis přebírá nájemce a dva jsou určeny pro pronajímatele.
5. Ostatní ustanovení smlouvy nejsou tímto dodatkem č. 11 dotčena.
6. Smluvní strany po přečtení tohoto dodatku prohlašují, že s jeho obsahem souhlasí a že je shodným projevem jejich vážné a svobodné vůle, a na důkaz toho připojují své podpisy.

V České Lípě, dne 21. 10. 2015

STÁTNÍ POZEMKOVÝ
Krajský pozemkový úřad pro Liberec
Pobočka Česká Lípa
Dubická 2362
470 01 Česká Lípa

Státní pozemkový úřad
Ing. Vratislav Ferda
vedoucí pobočky Česká Lípa
pronajímatel

RYBÁŘSTVÍ DOKSY
spol. s r. o.
Nerudova 24
472 01 DOKSY

Rybářství Doksy s. r. o.
Ing. Libor Pitro
jednatel společnosti
nájemce

za správnost: Mgr. Karin Košíková

Výpis

z obchodního rejstříku, vedeného
Krajským soudem v Ústí nad Labem
oddíl C, vložka 6508

Datum zápisu:

4. března 1994

Spisová značka:

C 6508 vedená u Krajského soudu v Ústí nad Labem

Obchodní firma:

Rybářství Doksy spol. s r.o.

Sídlo:

Doksy, Nerudova 24, PSČ 47201

Identifikační číslo:

602 78 340

Právní forma:

Společnost s ručením omezeným

Předmět podnikání:

zemědělství - hospodaření na vodních plochách (chov
sladkovodních ryb a lov zvěře)

Statutární orgán:

Jednatel:

Ing. LIBOR PITRO, dat. nar. 31. března 1964

č.p. 79, 463 45 Lažany

Den vzniku funkce: 12. května 2000

Počet členů:

1

Způsob jednání:

Každý jednatel zastupuje společnost samostatně. Podepisování za společnost se děje tak, že k vytištěné nebo vypsané obchodní firmě společnosti připojí jednatel svůj podpis.

Prokura:

Ing. ANTONÍN CHMELICKÝ, dat. nar. 26. prosince 1957

č.p. 90, 294 11 Březina

Rozsah prokury: Prokurista je oprávněn zcizovat a/nebo zatěžovat nemovité věci. Prokurista podepisuje za společnosti tak, že k firmě společnosti připojí svůj podpis a údaj označující prokuru.

Společníci:

Společník:

Česká rybářská spol. s r.o., IČ: 256 50 122

Dymokury, Nouzov 68, PSČ 28901

Podíl:

Vklad: 100 000,- Kč

Splaceno: 100%

Obchodní podíl: 100%

Druh podílu: základní

Kmenový list: nebyl vydán

Základní kapitál:

100 000,- Kč

Příloha k nájemní smlouvě č. 401N04/39

RYBÁŘSTVÍ DOKSY sro

Variabilní symbol: 40110439

Uzavřeno: 30.3.2004

Roční nájem:

Nerudova 24

Datum tisku: 21.10.2015

Účinná od: 1.4.2004

434 383 Kč

Doksy

Katastr	Parcela	/	Díl	Skup.	Kultura	Číslo LV	Cena za ha [Kč]	Výměra [m2]	%	Nájem [Kč]
Božíkov										
kádiště	227	1	0	2	14	10 002	35 500	164	2,2	12,81
Bohatický rybník	228	0	0	2	11	10 002	1 200	4 486	100,0	538,32
Bohatický rybník	229	0	0	2	11	10 002	1 200	1 381	100,0	165,72
kádiště	230	0	0	2	14	10 002	35 500	579	2,2	45,22
									6 610	762,07

Doksy u Máchova jezera

výpustní zařízení	178	0	0	2	11	10 002	56 500	70	2,2	8,70
Čepelský rybník	1 451	0	0	2	11	10 002	1 500	42 782	100,0	6 417,30
sjezd do rybníka	1 452	0	0	2	14	10 002	56 500	540	2,2	67,12
	3 612	0	0	2	11	10 002	1 500	24 874	100,0	3 731,10
	4 098	0	0	2	11	10 002	1 500	1 773	100,0	265,95
	4 100	0	0	2	11	10 002	1 500	794	100,0	119,10
	4 109	0	0	2	11	10 002	1 500	11 221	100,0	1 683,15
									82 054	12 292,42

Holany

výpustní stoka	159	0	0	2	11	10 002	54 400	1 200	2,2	143,62
Dolanský rybník	322	0	0	2	11	10 002	1 500	73 117	100,0	10 967,55
man. plocha	323	0	0	2	2	10 002	54 400	7 403	2,2	885,99
man. plocha	328	0	0	2	11	10 002	54 400	718	2,2	85,93
Holanský rybník	345	1	0	2	11	10 002	1 500	380 138	100,0	57 020,70
Holanský rybník	345	3	0	2	11	10 002	1 500	336	100,0	50,40
kádiště	359	0	0	2	7	10 002	54 400	5 506	2,2	658,96
Nohavice velká	399	1	0	2	11	10 002	1 500	388 421	100,0	58 263,15
sjezd do rybníka	399	30	0	2	14	10 002	54 400	2 273	2,2	272,03
hráz rybníka	454	1	0	2	14	10 002	54 400	308	2,2	36,86
rybník Nohavička	474	0	0	2	11	10 002	1 500	19 871	100,0	2 980,65
rybník Nohavice	475	1	0	2	11	10 002	1 500	229 757	100,0	34 463,55
sjezd do rybníka	475	2	0	2	7	10 002	54 400	10 349	2,2	1 238,57
Doubravův rybník	795	0	0	2	11	10 002	1 500	4 259	100,0	638,85
výpustní zařízení	796	0	0	2	11	10 002	54 400	292	2,2	34,95
man. plocha	807	0	0	2	7	10 002	54 400	3 947	2,2	472,38
výpustní zařízení	808	0	0	2	11	10 002	54 400	191	2,2	22,86
Kravský rybník	809	0	0	2	11	10 002	1 500	40 036	100,0	6 005,40
man. plocha	811	0	0	2	7	10 002	54 400	2 197	2,2	262,94
výpustní stoka	827	0	0	2	11	10 002	54 400	569	2,2	68,10
kádiště	837	0	0	2	7	10 002	54 400	6 660	2,2	797,07
rybník	838	0	0	2	11	10 002	1 500	73 744	100,0	11 061,60
výpustní zařízení	840	0	0	2	11	10 002	54 400	914	2,2	109,39
									1 252 206	186 541,50

Horní Libchava

man. plocha	1 118	0	0	2	7	10 002	49 000	963	2,2	103,81
man. plocha	1 128	1	0	2	11	10 002	49 000	47 345	2,2	5 103,79
rybník u silnice	1 131	0	0	2	11	10 002	1 500	9 318	100,0	1 397,70

Příloha k nájemní smlouvě č. 401N04/39

RYBÁŘSTVÍ DOKSY sro

Variabilní symbol: 40110439

Uzavřeno: 30.3.2004

Roční nájem:

Nerudova 24

Datum tisku: 21.10.2015

Účinná od: 1.4.2004

434 383 Kč

Doksy

Katastr	Parcela	/	Díl	Skup.	Kultura	Číslo LV	Cena za ha [Kč]	Výměra [m ²]	%	Nájem [Kč]
man. plocha	1 132	0	0	2	14	10 002	49 000	845	2,2	91,09
man. plocha	1 133	0	0	2	14	10 002	49 000	414	2,2	44,63
□ Ān. plocha	1 134	0	0	2	7	10 002	49 000	1 996	2,2	215,17
Malý široký rybník	1 135	1	0	2	11	10 002	1 500	16 610	100,0	2 491,50
Malý široký rybník	1 135	2	0	2	11	10 002	1 500	4 044	100,0	606,60
man. plocha	1 136	0	0	2	14	10 002	49 000	137	2,2	14,77
man. plocha	1 158	0	0	2	14	10 002	49 000	565	2,2	60,91
man. plocha	1 159	0	0	2	11	10 002	49 000	22 237	2,2	2 397,15
man. plocha	1 160	0	0	2	7	10 002	49 000	651	2,2	70,18
man. plocha	1 161	1	0	2	11	10 002	49 000	6 782	2,2	731,10
Prostřední	1 163	0	0	2	11	10 002	1 500	4 970	100,0	745,50
Dolní manušícký	1 171	4	0	2	11	10 002	1 500	6 188	100,0	928,20
Dolní cihelenský	1 324	1	0	2	11	10 002	1 500	11 521	100,0	1 728,15
Prostřední	1 324	2	0	2	11	10 002	1 500	10 677	100,0	1 601,55
man. plocha	1 326	0	0	2	14	10 002	49 000	182	2,2	19,62
man. plocha	1 327	0	0	2	14	10 002	49 000	457	2,2	49,26
man. plocha	1 390	2	0	2	11	10 002	49 000	25 520	2,2	2 751,06
hráz	1 392	0	0	2	14	10 002	49 000	792	2,2	85,38
Horní cihelenský	1 393	0	0	2	11	10 002	1 500	11 286	100,0	1 692,90
man. plocha	2 031	1	0	2	14	10 002	49 000	1 979	2,2	213,34
man. plocha	2 032	0	0	2	14	10 002	49 000	930	2,2	100,25
man. plocha	2 033	0	0	2	14	10 002	49 000	581	2,2	62,63
tok přírodní	2 122	0	0	2	11	10 002	49 000	2 237	2,2	241,15
tok přírodní	2 140	3	0	2	11	10 002	49 000	536	2,2	57,78
									189 763	23 605,17

Jablonné v Podještědí

přístup	437	3	0	2	14	10 002	42 000	1 064	2,2	98,31
přístup	438	2	0	2	14	10 002	42 000	453	2,2	41,86
přístup	477	3	0	2	14	10 002	42 000	223	2,2	20,61
přístup	477	4	0	2	14	10 002	42 000	145	2,2	13,40
výpustní koryto	1 372	0	0	2	11	10 002	42 000	108	2,2	9,98
									1 993	184,16

Janov u Nového Boru

rybník	595	1	0	2	11	10 002	1 500	38 667	100,0	5 800,05
man. plocha	602	1	0	2	14	10 002	48 200	985	2,2	104,45
									39 652	5 904,50

Luhov u Mimoně

man. plocha	392	1	0	2	11	10 002	54 100	13 092	2,2	1 558,21
rybník	392	9	0	2	11	10 002	1 500	49 059	100,0	7 358,85
man. plocha	392	16	0	2	11	10 002	54 100	13 209	2,2	1 572,14
man. plocha	392	27	0	2	11	10 002	54 100	2 380	2,2	283,27
man. plocha	392	29	0	2	11	10 002	54 100	337	2,2	40,11
man. plocha	392	32	0	2	11	10 002	54 100	102	2,2	12,14
man. plocha	392	33	0	2	11	10 002	54 100	472	2,2	56,18

Příloha k nájemní smlouvě č. 401N04/39

RYBÁŘSTVÍ DOKSY sro

Variabilní symbol: 40110439

Uzavřeno: 30.3.2004

Roční nájem:

Nerudova 24

Datum tisku: 21.10.2015

Účinná od: 1.4.2004

434 383 Kč

Doksy

Katastr	Parcela /	Díl	Skup.	Kultura	Číslo LV	Cena za ha [Kč]	Výměra [m2]	%	Nájem [Kč]
							78 651		10 880,90

Markvartice v Podještědí

rybník	838	2	0	2	11	10 002	1 200	2 450	100,0	294,00
rybník	840	2	0	2	14	10 002	1 200	560	100,0	67,20
man. plocha	1 251	2	0	2	14	10 002	44 800	235	2,2	23,16
rybník	1 252	0	0	2	11	10 002	1 200	1 836	100,0	220,32
rybník	1 253	0	0	2	11	10 002	1 200	26 283	100,0	3 153,96
rybník	1 268	0	0	2	11	10 002	1 200	13 674	100,0	1 640,88
rybník	1 269	1	0	2	11	10 002	1 200	28 916	100,0	3 469,92
man. plocha	1 269	2	0	2	14	10 002	44 800	8	2,2	0,79
rybník	1 452	2	0	2	11	10 002	1 200	1 511	100,0	181,32
man. plocha	1 453	0	0	2	14	10 002	44 800	549	2,2	54,11
							76 022			9 105,66

Obora v Podbezdězí

Poselský rybník	142	1	0	2	11	10 002	1 500	357 783	100,0	53 667,45
kářiště	151	1	0	3	0	10 002	67 500	31 485	2,2	4 675,52
	160	10	0	3	0	10 002	86 300	595	2,2	112,97
man. plocha	192	0	0	2	14	10 002	67 500	1 396	2,2	207,31
kářiště	201	0	0	2	11	10 002	67 500	17 555	2,2	2 606,92
rybník Pateřinka	202	0	0	2	11	10 002	1 500	20 563	100,0	3 084,45
man. plocha	204	0	0	2	11	10 002	67 500	6 124	2,2	909,41
man. plocha	205	0	0	2	11	10 002	67 500	7 903	2,2	1 173,60
man. plocha	206	0	0	2	14	10 002	67 500	408	2,2	60,59
man. plocha	207	0	0	2	14	10 002	67 500	155	2,2	23,02
kářiště	208	0	0	2	14	10 002	67 500	1 618	2,2	240,27
man. plocha	683	0	0	2	14	10 002	67 500	325	2,2	48,26
							445 910			66 809,77

Okna v Podbezdězí

man. plocha	371	0	1	5	0	10 002	75 600	6 128	2,2	1 019,21
man. plocha	372	0	0	2	14	10 002	75 600	589	2,2	97,96
man. plocha	373	0	0	2	11	10 002	75 600	2 302	2,2	382,87
man. plocha	375	0	0	2	11	10 002	75 600	2 723	2,2	452,89
man. plocha	376	0	0	2	14	10 002	75 600	397	2,2	66,03
man. plocha	378	1	0	2	11	10 002	75 600	2 966	2,2	493,31
							15 105			2 512,27

Pihel

	1 039	1	0	2	11	10 002	1 500	48 277	100,0	7 241,55
Červený rybník	1 040	3	0	2	14	10 002	1 500	2 662	100,0	399,30
	1 043	3	0	2	7	10 002	43 100	386	2,2	36,60
							51 325			7 677,45

Stráž pod Ralskem

Příloha k nájemní smlouvě č. 401N04/39

RYBÁŘSTVÍ DOKSY sro

Variabilní symbol: 40110439

Uzavřeno: 30.3.2004

Roční nájem:

Nerudova 24

Datum tisku: 21.10.2015

Účinná od: 1.4.2004

434 383 Kč

Doksy

Katastr	Parcela	/	Díl	Skup.	Kultura	Číslo LV	Cena za ha [Kč]	Výměra [m2]	%	Nájem [Kč]
močál	578	0	0	2	11	10 002	38 400	1 049	2,2	88,62
močál	599	1	0	2	11	10 002	38 400	2 871	2,2	242,54
močál	614	0	0	2	11	10 002	38 400	7 119	2,2	601,41
									11 039	932,57

Stvolínky

rybník	694	0	0	2	11	10 002	1 500	5 013	100,0	751,95
man. plocha	695	0	0	2	14	10 002	42 400	326	2,2	30,41
	1 315	0	0	2	7	10 002	58 100	62 195	2,2	7 949,76
	1 348	0	0	2	14	10 002	58 100	4 145	2,2	529,81
	1 510	0	0	2	11	10 002	1 500	43 272	100,0	6 490,80
	1 513	0	0	2	11	10 002	1 500	2 820	100,0	423,00
	1 514	0	0	2	11	10 002	1 500	10 689	100,0	1 603,35
	1 523	0	0	2	11	10 002	1 500	100 447	100,0	15 067,05
	1 524	0	0	2	11	10 002	1 500	1 485	100,0	222,75
	1 532	0	0	2	11	10 002	1 500	899	100,0	134,85
	1 533	0	0	2	14	10 002	58 100	1 168	2,2	149,29
	1 534	0	0	2	11	10 002	1 500	10 574	100,0	1 586,10
	1 535	0	0	2	11	10 002	1 500	53 977	100,0	8 096,55
									297 010	43 035,67

Velký Valtinov

Hrubý rybník	419	1	0	2	11	10 002	1 500	79 294	100,0	11 894,10
man. plocha	419	10	0	2	11	10 002	48 600	1 869	2,2	199,83
man. plocha	605	0	0	2	14	10 002	48 600	282	2,2	30,15
Zaječí rybník	606	1	0	2	11	10 002	1 500	13 806	100,0	2 070,90
man. plocha	607	0	0	2	11	10 002	48 600	9 225	2,2	986,34
man. plocha	704	0	0	2	14	10 002	48 600	3 847	2,2	411,32
rybník	705	1	0	2	11	10 002	1 500	16 857	100,0	2 528,55
hráz	705	2	0	2	14	10 002	48 600	424	2,2	45,33
man. plocha	706	0	0	2	14	10 002	48 600	371	2,2	39,67
man. plocha	707	1	0	2	14	10 002	48 600	2 143	2,2	229,13
Nový rybník	718	1	0	2	11	10 002	1 500	62 379	100,0	9 356,85
man. plocha	719	3	0	2	2	10 002	48 600	16 900	2,2	1 806,95
man. plocha	719	5	0	2	11	10 002	48 600	509	2,2	54,42
									207 906	29 653,54

Volfartice

rybník	1 027	0	0	2	11	10 002	1 200	31 014	100,0	3 721,68
									31 014	3 721,68

Zahrádky u České Lípy

rybník	711	0	0	2	11	10 002	1 500	163 675	100,0	24 551,25
tok přírodní	713	0	0	2	11	10 002	65 200	191	2,2	27,40
man. plocha	714	0	0	2	7	10 002	65 200	11 054	2,2	1 585,59
tok přírodní	833	0	0	2	11	10 002	65 200	996	2,2	142,8

Příloha k nájemní smlouvě č. 401N04/39

RYBÁŘSTVÍ DOKSY sro

Variabilní symbol: 40110439

Uzavřeno: 30.3.2004

Roční nájem:

Nerudova 24

Datum tisku: 21.10.2015

Účinná od: 1.4.2004

434 383 Kč

Doksy

Katastr	Parcela	/	Díl	Skup.	Kultura	Číslo LV	Cena za ha [Kč]	Výměra [m2]	%	Nájem [Kč]
								175 916		26 307,11
Zákupy										
man. plocha	2 468	0	0	2	7	10 002	50 200	396	2,2	43,73
sjezd do rybníka	2 469	0	0	2	14	10 002	50 200	1 029	2,2	113,64
Bohatický rybník	2 470	0	0	2	11	10 002	1 200	29 153	100,0	3 498,36
sjezd do rybníka	2 471	0	0	2	14	10 002	50 200	7 248	2,2	800,47
								37 826		4 456,20
CELKEM:								3 000 002		434 383 Kč

Výpočet nájmu pro smlouvu č. 401N04/39

Datum tisku: 21.10.2015

Spočítáno ke dni: 1.11.2015

Parcela / Díl	Skup.	Výměra [m2]	Datum přidání	Datum vydání	Počet dní	Nájem
Stávající parcely						
Božíkov						
227	1 0	2	164		365	12,81
228	0 0	2	4 486		365	538,32
229	0 0	2	1 381		365	165,72
230	0 0	2	579		365	45,22
6 610						762,07
Doksy u Máchova jezera						
178	0 0	2	70		365	8,70
1 451	0 0	2	42 782		365	6 417,30
1 452	0 0	2	540		365	67,12
43 392						6 493,12
Holany						
159	0 0	2	1 200		365	143,62
322	0 0	2	73 117		365	10 967,55
323	0 0	2	7 403		365	885,99
328	0 0	2	718		365	85,93
345	1 0	2	380 138		365	57 020,70
345	3 0	2	336		365	50,40
359	0 0	2	5 506		365	658,96
399	1 0	2	388 421		365	58 263,15
399	30 0	2	2 273		365	272,03
454	1 0	2	308		365	36,86
474	0 0	2	19 871		365	2 980,65
475	1 0	2	229 757		365	34 463,55
475	2 0	2	10 349		365	1 238,57
795	0 0	2	4 259		365	638,85
796	0 0	2	292		365	34,95
807	0 0	2	3 947		365	472,38
808	0 0	2	191		365	22,86
809	0 0	2	40 036		365	6 005,40
811	0 0	2	2 197		365	262,94
827	0 0	2	569		365	68,10
837	0 0	2	6 660		365	797,07
838	0 0	2	73 744		365	11 061,60
840	0 0	2	914		365	109,39
1 252 206						186 541,50
Horní Libchava						
1 128	1 0	2	47 345		365	5 103,79
1 131	0 0	2	9 318		365	1 397,70
1 132	0 0	2	845		365	91,09
1 133	0 0	2	414		365	44,63
1 134	0 0	2	1 996		365	215,17
1 135	1 0	2	16 610		365	2 491,50
1 135	2 0	2	4 044		365	606,60
1 136	0 0	2	137		365	14,77
1 158	0 0	2	565		365	60,91
1 159	0 0	2	22 237		365	2 397,15
1 160	0 0	2	651		365	70,18

Výpočet nájmu pro smlouvu č. 401N04/39

Datum tisku: 21.10.2015

Spočítáno ke dni: 1.11.2015

Parcela / Díl	Skup.	Výměra [m2]	Datum přidání	Datum vydání	Počet dní	Nájem
Stávající parcely						
Horní Libchava						
1 161	1 0	2	6 782		365	731,10
1 163	0 0	2	4 970		365	745,50
1 171	4 0	2	6 188		365	928,20
1 324	1 0	2	11 521		365	1 728,15
1 324	2 0	2	10 677		365	1 601,55
1 326	0 0	2	182		365	19,62
1 327	0 0	2	457		365	49,26
1 390	2 0	2	25 520		365	2 751,06
1 392	0 0	2	792		365	85,38
1 393	0 0	2	11 286		365	1 692,90
2 031	1 0	2	1 979		365	213,34
2 032	0 0	2	930		365	100,25
2 033	0 0	2	581		365	62,63
2 122	0 0	2	2 237		365	241,15
2 140	3 0	2	536		365	57,78
188 800						23 501,36
Janov u Nového Boru						
595	1 0	2	38 667		365	5 800,05
602	1 0	2	985		365	104,45
39 652						5 904,50
Luhov u Mimoně						
392	1 0	2	13 092		365	1 558,21
392	9 0	2	49 059		365	7 358,85
392	16 0	2	13 209		365	1 572,14
392	27 0	2	2 380		365	283,27
392	29 0	2	337		365	40,11
392	32 0	2	102		365	12,14
392	33 0	2	472		365	56,18
78 651						10 880,90
Markvartice v Podještědí						
1 251	2 0	2	235		365	23,16
1 252	0 0	2	1 836		365	220,32
1 253	0 0	2	26 283		365	3 153,96
1 268	0 0	2	13 674		365	1 640,88
1 269	1 0	2	28 916		365	3 469,92
1 269	2 0	2	8		365	0,79
1 452	2 0	2	1 511		365	181,32
1 453	0 0	2	549		365	54,11
73 012						8 744,46
Obora v Podbezdězí						
142	1 0	2	357 783		365	53 667,45
160	10 0	2	1 046		365	0,00
192	0 0	2	1 396		365	207,31
201	0 0	2	17 555		365	2 606,92
202	0 0	2	20 563		365	3 084,45
204	0 0	2	6 124		365	909,41

Výpočet nájmu pro smlouvu č. 401N04/39

Datum tisku: 21.10.2015

Spočítáno ke dni: 1.11.2015

Parcela / Díl	Skup.	Výměra [m2]	Datum přidání	Datum vydání	Počet dní	Nájem
Stávající parcely						
Obora v Podbezdězí						
205	0 0	2	7 903		365	1 173,60
206	0 0	2	408		365	60,59
207	0 0	2	155		365	23,02
208	0 0	2	1 618		365	240,27
683	0 0	2	325		365	48,26
414 876						62 021,28
Okna v Podbezdězí						
372	0 0	2	589		365	97,96
373	0 0	2	2 302		365	382,87
375	0 0	2	2 723		365	452,89
376	0 0	2	397		365	66,03
6 011						999,75
Pihel						
1 040	3 0	2	2 662		365	399,30
2 662						399,30
Stráž pod Ralskem						
578	0 0	2	1 049		365	88,62
614	0 0	2	7 119		365	601,41
8 168						690,03
Stvolínky						
305	0 0	2	984		365	0,00
307	1 0	2	5 825		365	0,00
331	0 0	2	1 511		365	0,00
332	0 0	2	1 417		365	0,00
333	0 0	2	937		365	0,00
334	0 0	2	21 973		365	0,00
337	0 0	2	4 668		365	0,00
338	0 0	2	88 581		365	0,00
339	0 0	2	543		365	0,00
340	0 0	2	34		365	0,00
341	0 0	2	1 420		365	0,00
345	0 0	2	792		365	0,00
348	0 0	2	238		365	0,00
350	0 0	2	1 759		365	0,00
351	0 0	2	93		365	0,00
352	0 0	2	2 170		365	0,00
353	0 0	2	1 486		365	0,00
356	0 0	2	18 897		365	0,00
358	0 0	2	2 209		365	0,00
393	0 0	2	487 016		365	0,00
403	0 0	2	2 315		365	0,00
422	1 0	2	577		365	0,00
422	3 0	2	746		365	0,00
694	0 0	2	5 013		365	751,95
695	0 0	2	326		365	30,41
780	0 0	2	654		365	0,00

Výpočet nájmu pro smlouvu č. 401N04/39

Datum tisku: 21.10.2015

Spočítáno ke dni: 1.11.2015

Parcela / Díl	Skup.	Výměra [m2]	Datum přidání	Datum vydání	Počet dní	Nájem
Stávající parcely						
Stvolínky						
789 1 0	2	566			365	0,00
789 3 0	2	209			365	0,00
795 0 0	2	991			365	0,00
797 0 0	2	3 997			365	0,00
799 1 0	2	2 128			365	0,00
799 2 0	2	2 064			365	0,00
800 1 0	2	483			365	0,00
800 2 0	2	1 154			365	0,00
801 0 0	2	2 156			365	0,00
802 0 0	2	268			365	0,00
803 0 0	2	28 856			365	0,00
870 0 0	2	22 565			365	0,00
717 621						782,36
Velký Valtinov						
419 1 0	2	79 294			365	11 894,10
605 0 0	2	282			365	30,15
606 1 0	2	13 806			365	2 070,90
607 0 0	2	9 225			365	986,34
704 0 0	2	3 847			365	411,32
705 1 0	2	16 857			365	2 528,55
705 2 0	2	424			365	45,33
706 0 0	2	371			365	39,67
707 1 0	2	2 143			365	229,13
718 1 0	2	62 379			365	9 356,85
188 628						27 592,34
Volfartice						
1 027 0 0	2	31 014			365	3 721,68
31 014						3 721,68
Zahrádky u České Lípy						
711 0 0	2	163 675			365	24 551,25
713 0 0	2	191			365	27,40
714 0 0	2	11 054			365	1 585,59
833 0 0	2	996			365	142,87
175 916						26 307,11
Zákupy						
2 469 0 0	2	1 029			365	113,64
2 470 0 0	2	29 153			365	3 498,36
2 471 0 0	2	7 248			365	800,47
37 430						4 412,47
3 264 649						369 754,23
Vydané parcely						
Doksy u Máchova jezera						
2 210 0 0	2	26 225		30.9.2015	333	3 588,87
3 051 2 0	2	676		30.9.2015	333	76,66

Výpočet nájmu pro smlouvu č. 401N04/39

Datum tisku: 21.10.2015

Spočítáno ke dni: 1.11.2015

Parcela / Díl	Skup.	Výměra [m2]	Datum přidání	Datum vydání	Počet dní	Nájem
Vydané parcely						
Doksy u Máchova jezera						
3 115 1 0	2	458	1.8.2008	30.9.2015	333	2 360,83
3 115 2 0	2	163	1.8.2008	30.9.2015	333	840,21
3 122 0 0	2	1 023		30.9.2015	333	116,01
3 132 1 0	2	11 228	1.8.2008	30.9.2015	333	1 273,28
3 132 2 0	2	30	1.8.2008	30.9.2015	333	3,40
39 803						8 259,28
Kněžice v Lužických horách						
89 0 0	2	21 857	1.8.2008	1.10.2014	-31	-222,76
21 857						-222,76
61 660						8 036,51
Stávající parcely						
Doksy u Máchova jezera						
3 612 0 0	2	24 874	1.10.2015		31	316,89
4 098 0 0	2	1 773	1.10.2015		31	22,59
4 100 0 0	2	794	1.10.2015		31	10,12
4 109 0 0	2	11 221	1.10.2015		31	142,95
38 662						492,54
Horní Libchava						
1 118 0 0	2	963	1.4.2004		365	103,81
963						103,81
Jablonné v Podještědí						
437 3 0	2	1 064	1.8.2008		365	98,31
438 2 0	2	453	1.8.2008		365	41,86
477 3 0	2	223	1.8.2008		365	20,61
477 4 0	2	145	1.8.2008		365	13,40
1 372 0 0	2	108	1.8.2008		365	9,98
1 993						184,16
Markvartice v Podještědí						
838 2 0	2	2 450	1.8.2008		365	294,00
840 2 0	2	560	1.8.2008		365	67,20
3 010						361,20
Obora v Podbezdězí						
151 1 0	3	31 485	1.4.2004		365	4 675,52
160 10 0	3	595	1.4.2004		365	112,97
32 080						4 788,49
Okna v Podbezdězí						
371 0 1	5	6 128	1.4.2004		365	1 019,21
378 1 0	2	2 966	8.2.2006		365	493,31
9 094						1 512,52
Pihel						
1 039 1 0	2	48 277	1.4.2004		365	7 241,55
1 043 3 0	2	386	1.4.2004		365	36,60

Výpočet nájmu pro smlouvu č. 401N04/39

Datum tisku: 21.10.2015

Spočítáno ke dni: 1.11.2015

Parcela / Díl	Skup.	Výměra [m2]	Datum přidání	Datum vydání	Počet dní	Nájem
Stávající parcely						
48 663						7 278,15
Stráž pod Ralskem						
599	1 0	2	2 871	1.4.2004	365	242,54
2 871						242,54
Stvolínky						
298	0 0	2	184	1.8.2008	365	0,00
760	1 0	2	57 427	1.4.2004	365	0,00
760	4 0	2	14 829	1.4.2004	365	0,00
760	8 0	2	966	1.4.2004	365	0,00
761	1 0	2	6 711	1.4.2004	365	0,00
761	2 0	2	203	1.4.2004	365	0,00
794	1 0	2	179	1.4.2004	365	0,00
794	3 0	2	1 475	1.4.2004	365	0,00
796	1 0	2	12 873	1.4.2004	365	0,00
807	1 0	2	14 914	1.4.2004	365	0,00
807	6 0	2	42 255	1.4.2004	365	0,00
807	8 0	2	2 622	1.4.2004	365	0,00
807	10 0	2	55	1.4.2004	365	0,00
1 315	0	2	62 195	1.10.2015	31	675,19
1 348	0	2	4 145	1.10.2015	31	45,00
1 510	0	2	43 272	1.10.2015	31	551,27
1 513	0	2	2 820	1.10.2015	31	35,93
1 514	0	2	10 689	1.10.2015	31	136,17
1 523	0	2	100 447	1.10.2015	31	1 279,67
1 524	0	2	1 485	1.10.2015	31	18,92
1 532	0	2	899	1.10.2015	31	11,45
1 533	0	2	1 168	1.10.2015	31	12,68
1 534	0	2	10 574	1.10.2015	31	134,71
1 535	0	2	53 977	1.10.2015	31	687,65
446 364						3 588,64
Velký Valtinov						
419	10 0	2	1 869	1.4.2004	365	199,83
719	3 0	2	16 900	1.4.2004	365	1 806,95
719	5 0	2	509	1.4.2004	365	54,42
19 278						2 061,20
Zákupy						
2 468	0 0	2	396	1.5.2004	365	43,73
396						43,73
603 374						20 656,98
CELKEM:						398 447,72
3 929 683						398 447,72

VÝPIS Z KATASTRU NEMOVITOSTÍ - KatastrNVF

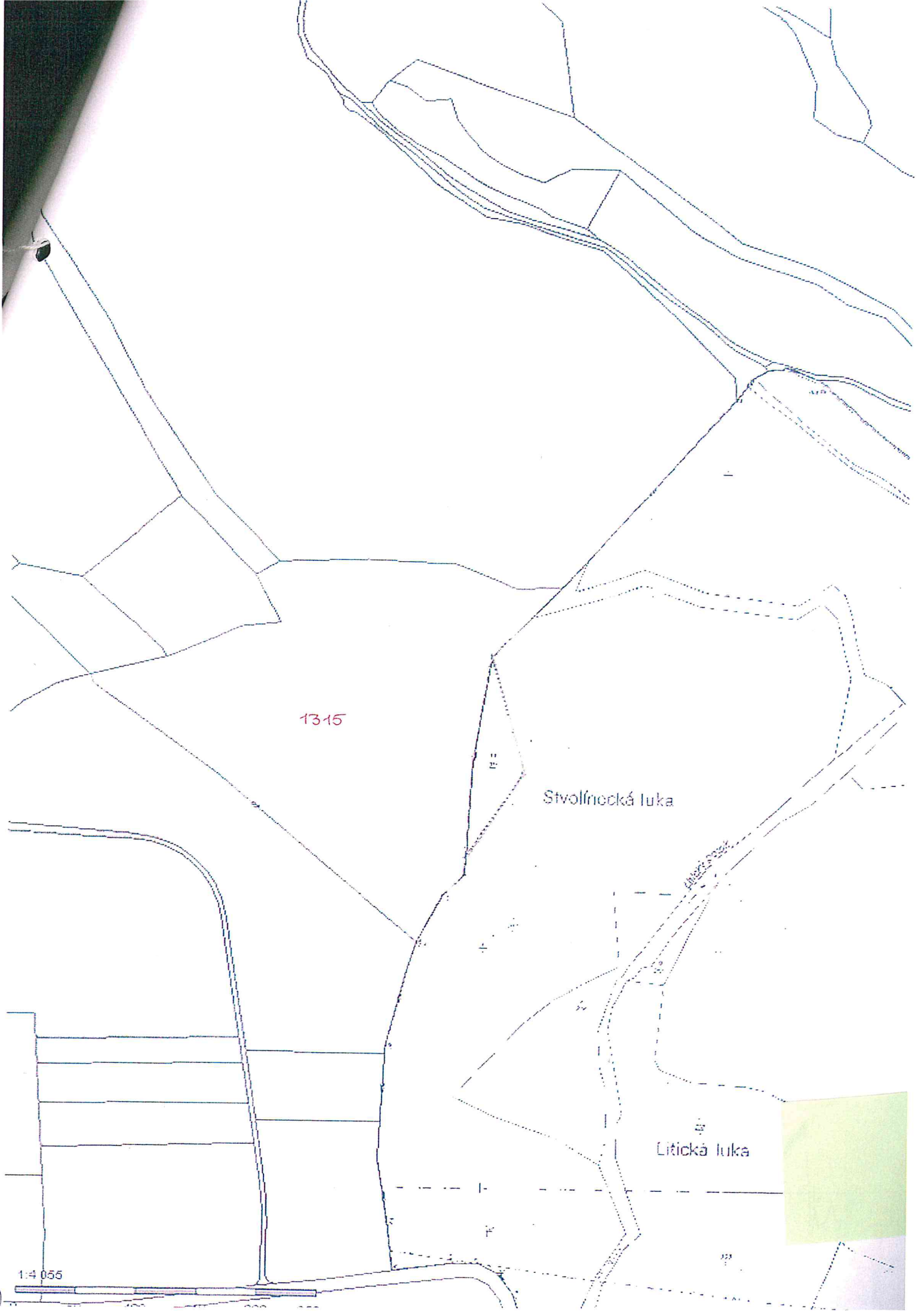
21.10.2015 7:29:02

Informace o parcelách
na katastrálním území: Stvolínky
Číselný kód: 758655

Obec: Stvolínky Číselný kód: 562114
Okres: Česká Lípa Číselný kód: 3501

Par.cis	Díl	Výměra[m ²]	DP	CP-E	LV	Využití	Mapa	Parcelní skupina
1315	0	62195	7		10002		DKM	2
		62156						
		39						
348	0	4145	14		10002	27	DKM	2
1510	0	43272	11		10002	11	DKM	2
1513	0	2820	11		10002	11	DKM	2
1514	0	10689	11		10002	11	DKM	2
1523	0	100447	11		10002	6	DKM	2
1524	0	1485	11		10002	11	DKM	2
1532	0	899	11		10002	11	DKM	2
1533	0	1168	14		10002	17	DKM	2
1534	0	10574	11		10002	11	DKM	2
1535	0	53977	11		10002	11	DKM	2
Vlastník:	10002	Česká republika Státní pozemkový úřad, Čast obce:Žižkov Husinecká 1024/11a-Praha, 13000						

Počet parcel 11
Výměra celkem[m²] 291671



1315

Stvolníčková luka

Litická luka

1:4 055



1510

1348

1523


1533

1532

1:5 000

50 10

m






1513

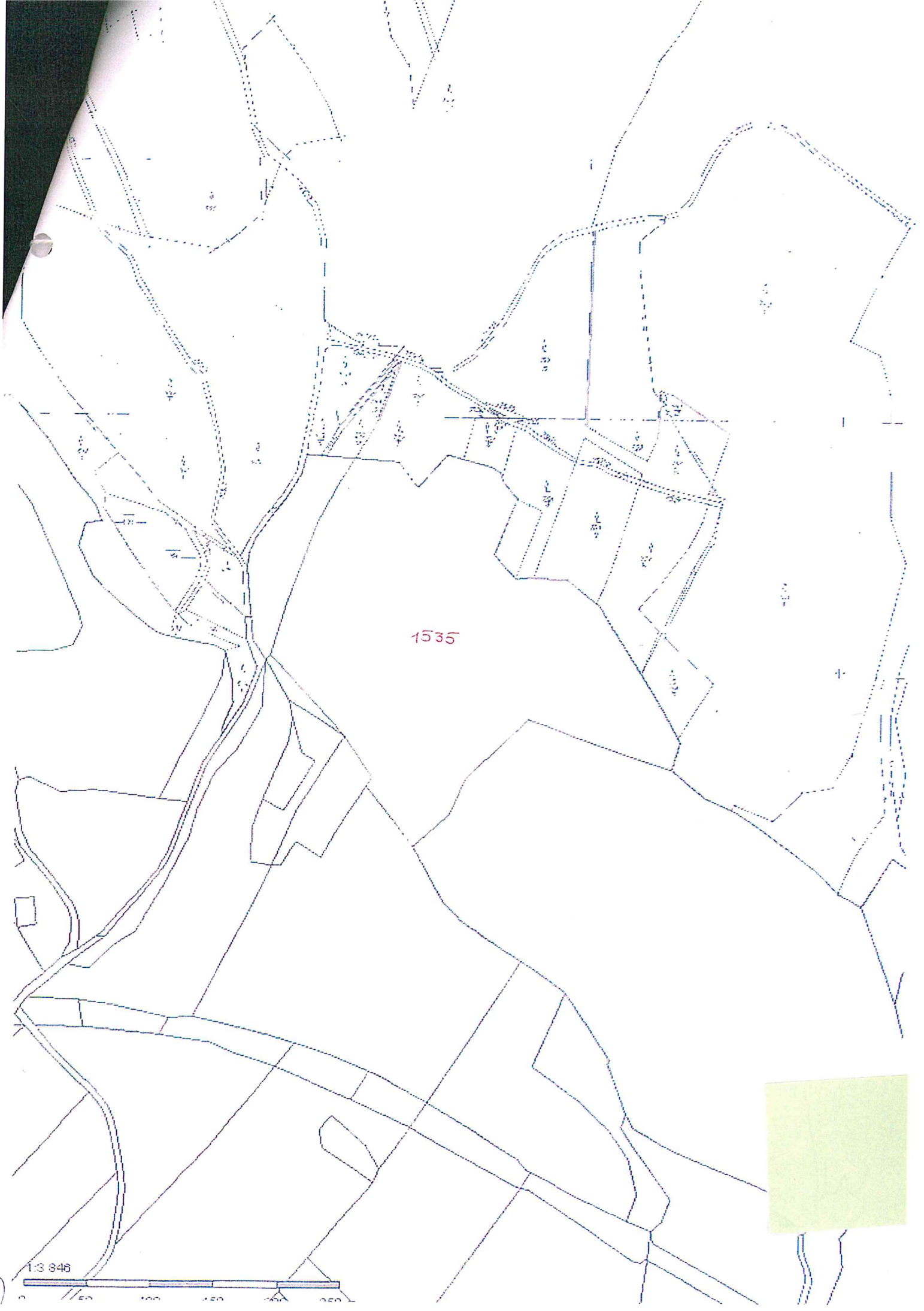
1514

1524

1534

1:2 000





1535

1:3 846

