



# OBVODNÍ BÁŇSKÝ ÚŘAD PRO ÚZEMÍ KRAJE ÚSTECKÉHO

U MĚSTA CHERSONU 1429, 434 61 MOST

- 2 - 06 - 2014

340/2014

VÁŠ DOPIS ZN.:

Čj.:

ZE DNE: 9. 5. 2014

KÁMEN Zbraslav, a.s.

Žitavského 1178

156 00 Praha 5

NAŠE ZN.: SBS/14361/2014

Čj.: SBS/14361/2014/OBÚ-04/1

VYŘIZUJE/sl.č.:

TEL.:

DS: 4huadu8

E-mail:

DATUM: 28. 5. 2014

## Informace o převidování dobývacích prostorů organizace KÁMEN Zbraslav, a. s.

Na základě zániku organizace KÁMEN Zbraslav spol. s r.o., se sídlem Žitavského 1178, 156 21 Praha 5, IČ: 45798222, v důsledku vnitrostátní fúze sloučením společností KÁMEN Zbraslav, spol. s r.o., se sídlem Žitavského 1178, 156 21 Praha 5, IČ: 45798222 a KZB servis a.s., se sídlem Žitavského 1178, 156 00 Praha 5 IČ: 01820460 ke dni 30. 4. 2014 došlo ke změně obchodního názvu na KÁMEN Zbraslav, a.s. KÁMEN Zbraslav, a. s. na sebe přebírá veškerá práva a povinnosti existující ke dni zániku společnosti KÁMEN Zbraslav, spol. s r.o. jako právní nástupce společnosti KÁMEN Zbraslav, spol. s r. o.

Na základě výše uvedeného došlo ke dni 28. 5. 2014 v knize dobývacích prostorů k převidování dobývacích prostorů:

- 7/0336 Dobkovičky
- 7/1116 Kostomlaty pod Řípem
- 7/1144 Kostomlaty pod Řípem I
- 7/0957 Litochovice
- 7/1070 Litochovice I

na organizaci


**KÁMEN Zbraslav, a. s.**

**IČ: 01820460,**

se sídlem: Žitavského 1178, 156 00 Praha 5,

zapsaná v obchodním rejstříku vedeném Městským soudem v Praze, oddíl B, vložka 19215.




Dosavadní zaevidování výše citovaných dobývacích prostorů na organizaci KÁMEN Zbraslav, spol. s r.o. bylo k témuž dni zrušeno.



vedoucí I. oddělení  
povrchové dobývání a důlně-měřická činnost

- na vědomí: - KÁMEN Zbraslav, a. s., Žitavského 1178, 156 00 Praha 5
- Česká geologická služba, pracoviště Geofond, Kostelní 26, 170 00 Praha 7
  - Český báňský úřad v Praze, Kozí 4, P. O. BOX 140, 110 01 Praha 1 – Staré Město
  - Ministerstvo průmyslu a obchodu, Na Františku 32, 110 15 Praha 1
  - Ministerstvo životního prostředí ČR, odbor ochrany horninového a půdního prostředí, Vršovická 65, 110 10 Praha 10
  - Český úřad zeměměřický a katastrální, Pod sídlištěm 1800/9, Kobylisy, 182 11 Praha 8

Vysvětlivky:

-  DP Dobkovičky
-  DP Litochovice
-  Předmětné pozemky





Ústřední hospodářský orgán: ODBOR VÝSTAVBY

Severočeského krajského národního výboru  
Ústí nad Labem

Orgán pověřený: .....

## Rozhodnutí

ODBOR VÝSTAVBY jakožto ústřední hospodářský orgán

Severočeského krajského národního výboru  
Ústí nad Labem

..... jakožto orgán pověřený

rozhodnutím ze dne 30. 12. 1962 zn. Výst. 6191/62-329-6/VaV

k návrhu těžebního národního podniku .....

Severočeský průmysl kamene Liberec

ze dne 30. září 1962 zn. tech/Pry/Bt a na základě

výsledku místního komisionálního projednání ze dne 30. listopadu 1962  
stanoví ve smyslu § 21 odst. 2 zákona č. 41/1957 Sb. v dohodě s Ústředním báňským úřadem

v Praze těžebnímu národnímu podniku .....

Severočeský průmysl kamene Liberec

tento dobývací prostor: .....

1. Název dobývacího prostoru: Dobko včelky

Plošný rozsah: 203 687,5 m<sup>2</sup>

Hranice dobývacího prostoru na povrchu jsou tvořeny stranami nepravidelného

deseti úhelníka s vrcholy určenými souřadnicemi udanými v platném souřadnicovém systému (Křovákově - Gauss - Krügerově):

| Vrchol | X       | Souřadnice: | Y       |
|--------|---------|-------------|---------|
| 1      | 986 590 |             | 764 000 |
| 2      | 986 580 |             | 764 730 |
| 3      | 986 365 |             | 764 805 |
| 4      | 986 275 |             | 764 430 |
| 5      | 986 000 |             | 763 800 |
| 6      | 985 780 |             | 764 260 |
| 7      | 985 700 |             | 763 850 |
| 8      | 986 250 |             | 764 160 |
| 9      | 986 305 |             | 764 160 |
| 10     | 986 560 |             | 764 400 |



3238/81



5

Ústřední hospodářský orgán: Ministerstvo stavebnictví ČSR

Orgán pověřený: Generální ředitelství Čs. kamenoprůmyslu

# Rozhodnutí DP-265/80

jakožto ústřední hospodářský orgán

Čs. kamenoprůmysl, generální ředitelství jakožto orgán pověřený

rozhodnutím ze dne 27.4.1981 zn. DP 265/80

k návrhu těžebního národního podniku Severokámen Liberec

ze dne 10.10.1980 zn. 351/22/80 a na základě

výsledku místního komisionálního projednání ze dne 2.4.1981  
stanoví ve smyslu § 21 odst. 2 zákona č. 41/1957 Sb. v dohodě s ústeckým báňským úřadem  
v Praze těžebnímu národnímu podniku

Severokámen Liberec

## LITCHOVICE

tento dobývací prostor:

1. Název dobývacího prostoru: L i t c h o v i c e

Plošný rozsah: 7 ha 12 a 75 m<sup>2</sup>

Hranice dobývacího prostoru na povrchu jsou tvořeny stranami nepravidelného 6

šesti úhelníka s vrcholy určenými souřadnicemi udanými v platném souřadnicovém systému (Křivákové - ~~Gauss~~ - Krügerové):

| Vrchol | X       | Souřadnice: | Y                         |
|--------|---------|-------------|---------------------------|
| 1      | 986.216 |             | 764.524                   |
| 2      | 986.020 |             | 764.436                   |
| 3      | 985.780 |             | 764.166 <i>oprava 160</i> |
| 4      | 986.000 |             | 764.200                   |
| 5      | 986.275 |             | 764.420                   |
| 6      | 986.335 |             | 764.405                   |

Prostorové hranice dobývacího prostoru pod povrchem jsou určeny svislými rovinami vedenými povrchovými hranicemi.

Dobývací prostor se rozkládá na katastrálním území

obce: Dobkovičky okres: Litomyšl kraj: savaročeský  
Litochovice " " "

2. Dobývací prostor se stanoví pro dobývání: Uhlí

V dobývacím prostoru ~~byla~~ (nebyla) zjištěna průmyslově dobývatelná ložiska žádného  
dalšího užitkového nerostu

Zásoby 4.037.000 m<sup>3</sup> zahrnuté do dobývacího prostoru  
byly schváleny KKZ výměrem č. j. 294-05/23-81 ze dne 19.3.1981

3. Omezení dobývání nebo zvláštní technické podmínky pro jeho provádění v místech uvedených  
v § 5 odstavce 4 vyhl. č. 260/1957 Ú. I.

Velikost náloží pro těžební práce musí být odsouhlasena Sa-  
varočeskými vedovody a kanalizacemi podle výsledků seismic-  
kých měření - provedených nejdříve do konce roku 1981.

Proti tomuto rozhodnutí je možné podat odvolání do 14 dnů  
na MSV ÚSR - cestou OŘ ČAK.

Praha, 27.4.1981

Generální ředitel

Rozdělovník:

1. OŘ ÚSK
2. OSU Praha
3. OSU Most
4. KNV Ústí n. L.

před

## OBVODNÍ BÁŇSKÝ ÚŘAD V MOSTĚ

I MOST

14-10-2005

P21/05

KÁMEN Zbraslav, spol. s r.o.

Žitavského 1178  
156 21 Praha 5 - Zbraslav

a dále dle rozdělovníku

Váš dopis značky / ze dne

Naše značka  
6524/05

Věřiznie / linka

V Mostě  
10.10.2005

Věc :

## ROZHODNUTÍ

**Povolení hornické činnosti podle Plánu otvírky, přípravy a dobývání Dobkovičky, schválení vytváření finanční rezervy na sanaci a rekultivaci pozemků dotčených vlivem dobývání a povolení stanovení ochranného pilíře.**

Organizace KÁMEN Zbraslav, spol s r.o., se sídlem Praha 5 – Zbraslav, Žitavského 1178, IČ: 457 98 222 (dále jen organizace), požádala Obvodní báňský úřad (dále jen OBÚ) v Mostě, podáním zn. 151/05/No ze dne 18.8.2005, o povolení hornické činnosti v rozsahu dokumentace Plánu otvírky, přípravy a dobývání Dobkovičky (dále jen POPD) z dubna 2005, schválení návrhu tvorby finanční rezervy na sanaci a rekultivaci pozemků dotčených vlivem dobývání plánovanou hornickou činností a o povolení stanovení ochranného pilíře v rozsahu dokumentace „Projekt ochranný pilíř ložisko B 3 021 200 Dobkovičky“.

Plánovaná hornická činnost navazuje na hornickou činnost povolenou zdejším úřadem rozhodnutím č.j. 4824/92 ze dne 30.12.1992 v rozsahu dokumentace POPD a jejich změn.

Dokumentace POPD, která byla zpracována Lubomírem Starým v dubnu 2005 a předložená organizací podáním ze dne 18.8.2005, řeší hospodárné využití výhradního ložiska pokračováním hornické činnosti v dobývacích prostorech (dále jen DP) Dobkovičky a Litochovice. Předmětem hornické činnosti je dobývání výhradního ložiska stavebního kamene (olivinický čedič) v dobývacích prostorech Dobkovičky a Litochovice, úprava a zušlechťování uvedeného nerostu v souvislosti s jeho dobýváním a zřizování a provozování odvalů a výsypek při dobývání, úpravě a zušlechťování tohoto nerostu v k.ú. Dobkovičky a Litochovice nad Labem, v okrese Litoměřice. Celkem se plánuje vydobýt 6 210 tis. m<sup>3</sup> zásob. Surovina, v rámci plánované hornické činnosti, bude rozpojována pomocí komorových a clonových odstřelů, které budou podle potřeby doplněny řadovými a patními odstřely a trhacími pracemi malého rozsahu. Komorové odstřely jsou plánovány zejména v 1. těžebním řezu v průměrné úrovni 420 m n.m. a na 3. řezu v průměrné úrovni 390 m n.m. Z rozvalu bude surovina odtěžována pomocí pásových nebo kolových rypadel, popř. kolovým nakladačem, a to buď přímo do násypky mobilní úpravny, nebo na nákladní auta, která

TEL: 476 442 417  
FAX: 476 101 716NABYLO PRÁVNÍ MOCI  
DNE:

8.2.2006

④

Datum:

11.3.2006



natěženou surovinu odvezou ke zpracování do úpravny. Se zřízením výsypky trvalého charakteru se neuvažuje. Dočasně neprodejné frakce z technologického zařízení budou přechodně ukládány na deponii, která bude umístěna mimo ložisko za západní hranicí DP Dobkovičky na p.p.č. 438/13 v k.ú. Dobkovičky.

Doprava hmot na deponii bude prováděna pomocí nákladních aut, povrch deponie bude průběžně urovnáván. Maximální kapacita deponie je plánována na 30 000 m<sup>3</sup>.

K ochraně práv a právem chráněných zájmů vlastníka p.p.č. 425, 429 a 430 v k.ú. Dobkovičky, organizace zpracovala „Projekt ochranný pilíř ložisko B 3 021200 Dobkovičky“ a požádala o povolení stanovení uvedeného ochranného pilíře.

Hornická činnost v rozsahu dokumentace POPD z dubna 2005 je plánována na pozemcích p.č. st. 77, 433, 435/2, 438/12, 438/13, 438/14, 438/16, 438/18, 438/19, 438/20, 449/1 v k.ú. Dobkovičky a p.č. 1088, 1090/1, 1090/2, 1091/1, 1092, 1093, 1094, 1095, 1096, 1097, 1098, 1099, 1100, 1101, 1102, 1103, 1104, 1105, 1106, 1107, 1108, 1109, 1110, 1111, 1112, 1115, 1116, 1117, 1118, 1148 v k.ú. Litochovice nad Labem.

Obvodní báňský úřad v Mostě na základě skutečností uvedených v odůvodnění tohoto rozhodnutí

### **1. povoluje**

podle § 10 odst. 1, zákona č. 61/1988 Sb., o hornické činnosti, výbušninách a o státní báňské správě, ve znění pozdějších předpisů, hornickou činnost v dobývacích prostorech Dobkovičky a Litochovice v rozsahu dokumentace POPD, za předpokladu respektování těchto podmínek:

1. Hornická činnost bude prováděna v souladu s dokumentací „Plán otvírky, přípravy a dobývání Dobkovičky“ z dubna 2005 a na pozemcích, jež jsou ve vlastnictví organizace, popřípadě na jiných pozemcích na základě příslušné dohody s vlastníkem pozemku.
2. Finanční rezerva na sanaci a rekultivaci pozemků dotčených vlivem dobývání výhradního ložiska čediče v DP Dobkovičky a Litochovice bude vytvářena podle zásad uvedených v kap. 1.6 dokumentace POPD z dubna 2005, formou měrných nákladů 0,22 Kč na 1 tunu vydobytého čediče.
3. Organizace předloží do 3 měsíců od nabytí právní moci tohoto rozhodnutí na OBÚ v Mostě písemnou informaci o projednání návrhu dohody, popř. o jejím uzavření, řešící finanční spoluúčast organizace na opravách a údržbě silnic II. a III. třídy, které jsou součástí dopravního napojení lomu Dobkovičky.
4. Organizace předloží do 3 měsíců od nabytí právní moci tohoto rozhodnutí na OBÚ v Mostě písemnou informaci o projednání návrhu dohody, popř. o jejím uzavření, s obcemi Velemín a Prackovice nad Labem, řešící spoluúčast na zajištění úklidu a očisty komunikací.
5. Organizace provede měření hluku vyvolaného těžbou a úpravou drceného kameniva při změně jejich technologie a v případě potřeby prodloužení provozní doby kamenolomu Dobkovičky nad 16 hodin denně. Výsledky projedná s dotčenými obcemi.
6. Organizace do jednoho roku od nabytí právní moci tohoto rozhodnutí vybuduje kropicí most pro skrápění nákladních aut a přívěsů s frakcí 4-8 resp. 0-8 mm.
7. Organizace určí v provozním řádu technologické automobilové dopravy způsob údržby a kropení vodou dopravních cest v kamenolomu Dobkovičky.
8. Rozpojování hornin pomocí trhacích prací v blízkosti SV předpolí lomu Dobkovičky bude prováděno mimo vegetační dobu, tzn. v době od října do února,

## 2. schvaluje

na návrh organizace podle § 41 odst. 2, písm. c) zákona č. 169/1993 Sb., kterým se doplňuje zákon č. 61/1988 Sb., o hornické činnosti, výbušninách a o státní báňské správě, ve znění pozdějších předpisů, vytváření finanční rezervy na sanaci a rekultivaci pozemků dotčených vlivem dobývání v rozsahu dokumentace POPD z dubna 2005, a

## 3. povoluje

podle § 1 odst. 3 vyhl. ČBÚ č. 415/1991 Sb., o konstrukci, vypracování dokumentace a stanovení ochranných pilířů, celíků a pásem pro ochranu důlních a povrchových objektů, ve znění pozdějších předpisů, stanovení ochranného pilíře v rozsahu dokumentace organizace „Projekt ochranný pilíř ložisko B 3 021 200 Dobkovičky“ z října 2004.

Platnost tohoto rozhodnutí končí dosažením hranic uvedených v dokumentaci POPD z dubna 2005.

### Odůvodnění:

Organizace KÁMEN Zbraslav, spol s r.o., se sídlem Praha 5 – Zbraslav, Žitavského 1178, IČ: 457 98 222 předložila OBÚ v Mostě, podáním zn. 151/05/No ze dne 18.8.2005 žádost o povolení hornické činnosti v rozsahu dokumentace POPD z dubna 2005, schválení návrhu tvorby finanční rezervy na sanaci a rekultivaci pozemků dotčených vlivem dobývání plánovanou hornickou činností a o povolení stanovení ochranného pilíře v rozsahu dokumentace „Projekt ochranný pilíř ložisko B 3 021 200 Dobkovičky“ . Dnem doručení uvedeného podání zdejšímu úřadu (doručeno dne 22.8.2005) bylo v této věci zahájeno správní řízení. Součástí žádosti byla tato dokumentace a doklady:

- POPD z dubna 2005 včetně mapové dokumentace,
- Projekt ochranný pilíř ložisko B 3 021 200 Dobkovičky z října 2004,
- Souhrnný plán sanace a rekultivace ložiska stavebního kamene Dobkovičky z ledna 2003,
- výpis z obchodního rejstříku obchodní firmy KÁMEN Zbraslav, spol s r.o.,
- osvědčení OBÚ v Mostě k výkonu funkce závodního lomu p[redložitel],
- osvědčení OBÚ v Liberci k výkonu funkce projektanta [redacted],
- protokol o provedené dražbě ze dne 15.7.2005 (předmětem je p.p.č. 449/1 v k.ú. Dobkovičky),
- Nájemní smlouva uzavřená mezi [redacted] a KÁMEN Zbraslav, spol. s r.o. dne 27.4.1999,
- Nájemní smlouva uzavřená mezi Lesy České republiky, s.p. a KÁMEN Zbraslav, spol. s r.o. dne 1.1.2002,
- rozhodnutí MŽP Praha zn. 530/140/UL/05-So ze dne 24.2.2005 ve věci odvolání občanského Sdružení pro přírodu proti rozhodnutí Správy CHKO České středohoří č.j. 6277/047/04-Ký, Ham, Mo ze dne 26.11.2004,
- rozhodnutí Správy CHKO České středohoří č.j. 6277/047/04-Ký, Ham, Mo ze dne 26.11.2004 o udělení souhlasu s HČ v CHKO České středohoří a udělení výjimky ze základních podmínek ochrany druhů rostlin a živočichů,

- stanovisko k posouzení vlivu záměru na životní prostředí Krajského úřadu Ústeckého kraje zn. 6020/04/ŽPZ-stan. ze dne 25.10.2004,
  - rozhodnutí MěÚ Lovosice, OŽP zn. 4486-654/05/ŽP ze dne 2.3.2005 souhlas podle § 14 odst. 2, zákona č. 289/1995 Sb.,
  - údaje o vlastnických vztazích k dotčeným pozemkům dle katastru nemovitostí,
  - rozhodnutí MNV v Lovosicích, odboru výstavby č.j. výst./2227-1151/84/85/ ze dne 18.1.1985 o změně využití území pro ukládání skrývkového a prosívkového materiálu v k.ú. Dobkovičky,
  - rozhodnutí MNV v Lovosicích, odboru výstavby č.j. výst/39-23/84 ze dne 28.2.1984 o umístění stavby „Těžba čedičů a ukládání skrývkových materiálů v k.ú. Dobkovičky a Litochovice“,
  - rozhodnutí OBÚ v Mostě č.j. 3862/02 ze dne 22.10.2002 o povolení trhacích prací velkého rozsahu /clonové odstřely/ v lomu Dobkovičky,
  - rozhodnutí OBÚ v Mostě č.j. 541/98 ze dne 24.2.1998 o prodloužení platnosti povolení trhacích prací velkého rozsahu v kamenolomu Dobkovičky,
  - rozhodnutí OBÚ v Mostě č.j. 1210/90 ze dne 29.3.1990 o povolení trhacích prací malého rozsahu,
  - rozhodnutí OBÚ v Kladně č.j. 4631/01 ze dne 18.9.2001 o oprávnění k hornické činnosti a činnosti prováděné hornickým způsobem,
  - rozhodnutí ONV v Litoměřicích, odboru výstavby a územního plánování č.j. 2355/77 ze dne 9.11.1977 o ochranném pásmu hygienické ochrany pro kamenolom Dobkovičky,
  - rozhodnutí OBÚ v Mostě č.j. 5308/89 ze dne 27.11.1989 o stanovení chráněného ložiskového území Litochovice,
  - potvrzení OBÚ v Mostě č.j. 2280/01 ze dne 21.6.2001 o změně v evidenci dobývacích prostorů Dobkovičky a Litochovice,
  - rozhodnutí Ministerstva stavebnictví ČSR – GŘ ČSK zn. DP 265/80 ze dne 27.4.1981 o stanovení dobývacího prostoru Litochovice,
  - rozhodnutí Severočeského krajského národního výboru, odboru výstavby zn. výst. 6191/62-329-6/Vav ze dne 30.12.1962 o stanovení dobývacího prostoru Dobkovičky,
  - rozhodnutí Ministerstva stavebnictví zn. Vo ze dne 28.11.1958 o průmyslovém dobývání ložiska Dobkovičky,
  - usnesení Komise pro klasifikaci zásob č.j. 294-05/23-81 ze dne 19.3.1981 o výměru zásob kamene na lokalitě Dobkovičky,
  - KÁMEN Zbraslav, spol. s r.o. ze dne 18.3.2004, popis elektrizace kamenolomu Dobkovičky,
- a správní poplatek 1.500,- Kč.

Dále je na OBÚ v Mostě zaevidována pod č.j. 3141/03 dokumentace zpracovaná GET s.r.o. v červenci 2003 podle § 8 zákona č. 100/2001 Sb., o posuzování vlivů na životní prostředí a o změně některých souvisejících zákonů (zákon o posuzování vlivů na životní prostředí), pod názvem „Pokračování hornické činnosti v lomu Dobkovičky“.

Na základě výše uvedené žádosti nařídil zdejší úřad ústní jednání spojené s místním šetřením na úterý dne 13.9.2005. Povolení hornické činnosti, schválení návrhu tvorby finanční rezervy na sanaci a rekultivaci pozemků dotčených vlivem dobývání plánovanou hornickou činností a povolení stanovení ochranného pílíře v rozsahu žádosti organizace ze dne 18.8.2005 a dokumentace POPD z dubna 2005 bylo projednáno Obvodním báňským úřadem v Mostě dne 13.9.2005 se zástupci organizace, obecního úřadu a Obce Prackovice nad Labem, Lesy ČR, s.p., Správy CHKO České středohoří, Krajského úřadu Ústeckého kraje, odboru dopravy a SH

a vlastníků dotčených pozemků pí. Vlastou Dobiášovou (zastoupenou [redacted]).

Pro úplnost se uvádí, že organizace byla krátkou cestou vyzvána dne 6.9.2005, aby do 13.9.2005 doplnila žádost o povolení hornické činnosti o tyto doklady:

- ověřenou kopii výpisu z obchodního rejstříku,
- rozhodnutí OBÚ v Mostě o povolení trhacích prací formou komorových odstřelů č.j. 4354/92 ze dne 25.11.1992 a č.j. 541/98 ze dne 24.2.1998 (prodloužení platnosti),
- doklady o vlastnictví k p.p.č. 1118 v k.ú. Litochovice nad Labem a p.p.č. 449/1 v k.ú. Dobkovičky,
- doklady o vynětí ze ZPF, popř. LPF v DP Dobkovičky a Litochovice.

Tyto doklady byly dne 13.9.2005 na ústním jednání organizací doplněny.

Dále na tomto jednání organizace doplnila podání ze dne 18.8.2005 o:

- Zprávu o seismickém měření v okolí kamenolomu Dobkovičky při clonovém odstřelu dne 25.2.2005, vypracovanou Ústavem struktury a mechaniky hornin AV ČR v únoru 2005,
- Zprávu o měření seismických účinků clonového odstřelu CO 10/2005 ze dne 25.2.2005 v kamenolomu Dobkovičky, SeDyn, únor 2005,
- Vyhodnocení měřicího protokolu o měření hlučnosti ve venkovním prostředí v okolí lomu Dobkovičky, okr. Litoměřice, Zdravotní ústav se sídlem v Ústí n.L., odbor hyg. laboratoří Litoměřice, 11.5.2005,
- Specializované hydrogeologické stanovisko k vlivu seismických vln při trhací práci v lomu Dobkovičky na jímání podzemní vody v OPZF Prackovice nad Labem, vydané organizací Severočeské vodovody a kanalizace dne 10.5.2005, zn. ÚR 9720-118/05/Pr/Ku.

Dále je třeba uvést, že dne 7.9.2005 se na zdejší úřad dostavil [redacted] aby nahlédl do dokumentace POPD z dubna 2005. V rámci tohoto úkonu předložil jím udělenou plnou moc [redacted] k zastupování ve věci povolení hornické činnosti. Plná moc byla založena do spisu formou úředního záznamu, zaevidováno pod č.j. 6275/05.

K záměru pokračování hornické činnosti v lomu Dobkovičky bylo Krajským úřadem Ústeckého kraje, odborem životního prostředí a zemědělství pod zn. 6020/04/ŽPZ-stan. dne 25.10.2004 vydáno souhlasné stanovisko k posouzení vlivu záměru na životní prostředí podle zákona č. 100/2001 Sb., o posuzování vlivů na životní prostředí a o změně některých souvisejících zákonů, ve znění pozdějších předpisů, (dále jen souhlasné stanovisko podle zákona č. 100/2001 Sb.) s požadavkem plnění opatření v něm uvedených. Tato opatření k prevenci, vyloučení a snížení nepříznivých vlivů jsou rozdělena na opatření doporučená k projednání s orgány veřejné správy (kompenzační opatření) a opatření určená investorovi pro možnost realizace záměru pokračování hornické činnosti.

Jednotlivá ochranná opatření určená k realizaci záměru byla projednána na ústním jednání spojeném s místním šetřením, které se konalo dne 13.9.2005, o jehož výsledku byl tentýž den sepsán protokol. Na základě uvedeného projednání opatření k prevenci, vyloučení a snížení nepříznivých vlivů hornické činnosti na životní prostředí byly stanoveny podmínky č. 3 až 8 tohoto rozhodnutí. OBÚ v Mostě při projednání těchto opatření nepřihlédl k těm opatřením, která vyplývají z obecně platných předpisů, nebo již byla zanesena v jiných pravomocných rozhodnutích, na jejichž základě je rozhodnutí o povolení hornické činnosti vydáno. Výsledek projednání těchto opatření je zřejmý z protokolu OBÚ v Mostě z ústního jednání ze dne 13.9.2005.

V rámci uvedeného ústního jednání se písemně k povolení hornické činnosti, schválení tvorby finanční rezervy a povolení stanovení ochranného pilíře v rozsahu podání organizace ze dne 18.8.2005 vyjádřil [REDAKCE] v zastoupení [REDAKCE] vyjádřením ze dne 12.9.2005. Z tohoto vyjádření je zřejmé, že [REDAKCE] vlastník p.p.č. 425, 429 a 430 v k.ú. Dobkovičky, nesouhlasí s povolením hornické činnosti a ve svém písemném vyjádření uvádí, cituji:

- 1) „7 m ochranné pásmo mezi hranicí dobývacího prostoru a hranicí pozemků [REDAKCE] [REDAKCE] nemůže postačovat k ochraně vlastnictví vlastníka předmětných pozemků. Vzhledem k tomu, že odborný posudek dr. Hameta byl již námi předložen, žádáme aby byl tento posudek akceptován, nebo aby byl vyhotoven nový posudek jiným znalcem. Z posudku znalce mimo jiné vyplývá, že bude nutné vzhledem k značnému nadloží zvětralých tufů při každých vertikálních 10 M zajistit 5 m horizontální lavici.“
- 3) „Pro případ, že přes pozemek [REDAKCE] p., povede směrem od zemského jádra na povrch země větrací věž z tunelu D 8 je nutné zkoumat statiku celé parcely v souvislosti s povolením těžby v uvedeném místě. Tato větrací věž bude vkomponována do krajinného reliéfu blízkého okolí. Tato alternativa připadá v úvahu, kdy povede přes pozemek [REDAKCE] tunel s dálnicí D 8.“
- 4) „Pro případ, že bude zvolena jiná alternativa a tunel nebude vybudován, hodlá [REDAKCE] [REDAKCE] v souladu s chráněným ložiskovým územím vybudovat na své parcele obalovnu drti. V tomto případě je požadavek dobetonování příslušných parcel a zajištění zabezpečení statické pevnosti podloží zcela oprávněné.“

K připomínce a návrhu pod body 1, 3 a 4 správní orgán uvádí, že Obvodní báňský úřad v Mostě nevyhověl návrhu [REDAKCE] aby byl akceptován posudek Dr. [REDAKCE], jenž byl předložen v rámci řízení, které bylo zastaveno rozhodnutím zdejšího úřadu č.j. 495/05/II ze dne 15.4.2005 a byla tak zajištěna při každých 10 metrech 5 m široká horizontální lavice vůči jeho pozemkům, nebo byl vyhotoven nový posudek jiným znalcem s ohledem na jeho plánovaný podnikatelský záměr zřídit na nich větrací věž tunelu dálnice D8 nebo obalovnu. Pozemkové parcely č. 425 a 430 v k.ú. Dobkovičky se nacházejí v DP Litochovice a pozemková parcela č. 429 v k.ú. Dobkovičky se nachází v DP Litochovice a [REDAKCE]. V souladu s ustanovením § 43 odst. 2 zákona č.44/1988 Sb., o ochraně a využití nerostného bohatství (horní zákon), ve znění pozdějších předpisů, se DP považují též za chráněné ložiskové území, pokud již nebylo stanoveno. V tomto konkrétním případě bylo chráněné ložiskové území stanoveno rozhodnutím OBÚ v Mostě č.j. 5308/89 ze dne 27.11.1989 a zahrnuje oba dobývací prostory, DP Dobkovičky, stanovený rozhodnutím Severočeského krajského národního výboru, odboru výstavby zn. výst. 6191/62-329-6/Vav dne 30.12.1962, a DP Litochovice, stanovený rozhodnutím Ministerstva stavebnictví ČSR – GR ČSK zn. DP 265/80 dne 27.4.1981. Ustanovením § 18 horního zákona jsou omezeny některé činnosti v chráněném ložiskovém území. Konkrétně v tomto případě se jedná o omezení zřizování staveb nesouvisejících s dobýváním. Dále na uvedených pozemkových parcelách byla vydána rozhodnutí ONV v Litoměřicích, odboru vodního a lesního hospodářství a zemědělství č.j. 635/74-209 ze dne 13.11.1974 o vynětí půdy z lesního fondu za účelem těžby kamene (část p.p.č. 429 v k.ú. Dobkovičky), č.j. Zem. 435/1830/81-201/124 ze dne 7.8.1981 o odnětí zemědělské půdy zemědělské výrobě pro těžbu kamene (část p.p.č. 425 a 430 v k.ú. Dobkovičky) a rozhodnutí Ministerstva lesního a vodního hospodářství č.j. 62 860/1532/OSS/81 ze dne 2.11.1981 o trvalém vynětí lesních pozemků z lesního půdního fondu za účelem těžby nerostů (část p.p.č.429 v k.ú. Dobkovičky). Z dokumentace a dokladů, které byly přílohou žádosti o povolení hornické činnosti vyplývá, že [REDAKCE] je vlastníkem pozemkových parcel č. 425, 429 a 430 v k.ú. Dobkovičky zapsaných na listu vlastnictví 256 u Katastrálního úřadu pro Ústecký kraj, Katastrálního pracoviště Litoměřice

(dále jen LV 256). Z uvedeného listu vlastnictví je zřejmé, že pozemkové parcely získal kupní smlouvou ze dne 31.3.1998 s právními účinky vkladu do katastru nemovitostí ke dni 31.3.1998, tj. v době kdy na ně bylo vydáno rozhodnutí o stanovení DP Dobkovičky a Litochovice a výše uvedená rozhodnutí o vynětí ze zemědělského nebo lesního půdního fondu za účelem těžby kamene. Rozhodnutí o stanovení DP je i rozhodnutím o využití území (§ 27 odst. 6 horního zákona). Od 31.3.1998 nebyla na pozemkových parcelách č. 425, 429 a 430 v k.ú. Dobkovičky těžba kamene prováděna. Tato skutečnost vyplývá např. ze zjištění zdejšího úřadu č.j. 1006/05 ze dne 19.3.2005, které bylo na podnět [REDAKCE] ze dne 2.3.2005 jmenovanému zasláno. K těmto skutečnostem zdejší úřad při rozhodování přihlédl a k zajištění práv a právem chráněných zájmů [REDAKCE] jako vlastníka pozemkových parcel č. 425, 429 a 430 v k.ú. Dobkovičky shledal za dostatečné stanovení ochranného pilíře v rozsahu dokumentace „Projekt ochranný pilíř ložisko B 3 021 200 Dobkovičky“ zpracovaný v říjnu 2004 a předložený organizací. Ten navrhuje ochranné pásmo o šířce 7 m mezi plánovanou hornickou činností a výše uvedenými pozemky [REDAKCE] s dlouhodobě stabilním svahem o max. sklonu 70°. Sklon svahu ochranného pilíře byl zvolen na základě inženýrsko-geologického posouzení stability hornin provedené [REDAKCE], autorizovaným inženýrem pro geotechniku. Uvedený projekt zcela respektuje právo vlastníků nemovitostí na jejich přístup k nemovitostem, viz. str. 6 cit. projektu a stanovil ochranný pilíř nejen z hlediska mechaniky skalních stěn lomu Dobkovičky, ale i z hlediska již povolených trhacích prací v uvedeném lomu. Pro doplnění se uvádí, že k dnešnímu dni p.p.č. 425, 429 a 430 v k.ú. Dobkovičky jsou určeny uvedenými rozhodnutími o vynětí a rozhodnutími o stanovení DP Dobkovičky a Litochovice k těžbě a zdejšímu úřadu nejsou známy a ani nebyly předloženy doklady o změně využití území nebo vydán souhlas s umístěním staveb nesouvisejících s dobýváním výhradního ložiska na uvedených pozemkových parcelách [REDAKCE]. Z tohoto právního stavu zdejší úřad vycházel při svém rozhodování. Z výše uvedeného vyplývá, že pro ochranu pozemků [REDAKCE] nebylo stanoveno jen ochranné pásmo, jak uvádí, ale ochranný pilíř, který byl zkonstruován k tomu oprávněnou a kvalifikovanou osobou. Soubor dokumentace ochranného pilíře obsahuje všechny předepsané náležitosti a zajišťuje tak v plném rozsahu ochranu práv a právem chráněných zájmů vlastníka pozemků [REDAKCE]. Závěrný svah ochranného pilíře bude v rámci plánované hornické činnosti vytvořen clonovým odstřelem v části těžebního řezu 2. Ze stabilitního posouzení provedeného [REDAKCE] v projektu ochranného pilíře je zřejmé, že citují: „Stěny, které po clonových odstřelech zůstávají, jsou podle dosavadních zkušeností v lomu Dobkovičky dostatečně stabilní. Narušení čedičového masivu vlivem správně provedených clonových odstřelů není takového rozsahu, aby obnažené partie podléhaly v prakticky významné míře erozi, jak dokládají dlouhodobě stabilní skalní kulisy, ponechané po kraji těžebního prostoru. Vzhledem k dlouhodobým zkušenostem s prováděním trhacích prací na ložisku Dobkovičky a při v budoucnu použitých stejných postupech nehrozí trhacími pracemi dlouhodobé ohrožení navrženého ochranného pilíře a následně pozemků, které jsou předmětem ochrany“ kap. 7, str. 7 dokumentace „Projekt ochranný pilíř ložisko B 3 021 200 Dobkovičky“. Navržený max. sklon svahu ochranného pilíře 70° a ochranné pásmo o šířce 7 m mezi plánovanou hornickou činností a výše uvedenými pozemky [REDAKCE] lze považovat za dostatečné s ohledem na skutečnost, že citují: „O stabilitě stěn v horninovém prostředí čediče rozhoduje pouze poloha a kvalita ploch diskontinuity. Pevnost horniny je natolik vysoká, že mnohonásobně převyšuje namáhání, jemuž je hornina tvořící svah vystavena. ... Čedič je horninou natolik odolávající procesům větrání, že svahy v jeho tělese vzniklé je možno důvodně považovat za svahy dlouhodobě bezpečně stabilní. Proto pro návrh bezpečných svahů ochranného pilíře volíme hodnotu nejmenšího sklonu převládajících ploch nespojitostí, tedy ploch odpovídajících plochám sloupcovité stavby tělesa. Touto hodnotou sklonu je 70°.“, kap. 6, str. 7 dokumentace „Projekt ochranný pilíř ložisko B

3 021 200 Dobkovičky“. Plánovaný podnikatelský záměr [redacted] na jeho uvedených pozemcích větrací věž tunelu dálnice D8 nebo obalovnu lze označit za zcela neslučitelný se současným stavem p.p.č. 425, 429 a 430 v k.ú. Dobkovičky, na nichž je stanoveno chráněné ložiskové území Litochovice, dobývací prostory Dobkovičky a Litochovice a vydána rozhodnutí o vynětí za účelem těžby, a to s ohledem na ustanovení § 16 a 18 horního zákona, tj. zajištění ochrany výhradního ložiska proti znemožnění nebo ztížení jeho dobývání. Rozhodnutí o stanovení chráněného ložiskového území, o stanovení dobývacích prostorů a o vynětí ze zemědělské nebo lesní půdy byla vydána přede dnem nabytí p.p.č. 425, 429 a 430 v k.ú. Dobkovičky do vlastnictví [redacted] tj. přede dnem 31.3.1998. Pozemkové parcely č. 425 a 430 v k.ú. Dobkovičky se nacházejí v dobývacím prostoru (DP) Litochovice a pozemková parcela č. 429 v k.ú. Dobkovičky se nachází v DP Litochovice a Dobkovičky. Jejich situování v uvedených DP je takové, že pokud by uvedené pozemky měly být dotčeny jednotlivými postupy lomu Dobkovičky, musela by nejdříve být dotčena pozemková parcela č. 429, ke které přiléhá navržené ochranné pásmo ochranného pilíře. Pozemková parcela č. 429 v k.ú. Dobkovičky je dle výpisu z katastru nemovitostí vedeného Katastrálním úřadem Ústeckého kraje na listu vlastnictví 256 pro k.ú. Dobkovičky vedena ve druhu a způsobu využití ostatní plocha těžba surovin. To znamená, že tato pozemková parcela je výše uvedenými rozhodnutími o stanovení DP a zejména o jejím vynětí z lesního půdního fondu použitelná pouze k těžbě výhradního ložiska, které je ve vlastnictví státu a jehož součástí tvoří předmětné čedičové ložisko.

- 2) „[redacted] požaduje nejprve dobetonování „ustřelené parcely“ s tím, že teprve poté, až bude právě dobetonováním doplněna pozemková parcela, je možné vyznačit nové hranice dobývacího prostoru. Do této doby nelze nové hranice DP stanovit a nelze tedy ani schválit POPD.“

K tomu správní orgán uvádí, že hranice dobývacích prostorů Dobkovičky a Litochovice jsou na povrchu stanoveny uzavřeným geometrickým obrazcem, jehož vrcholy jsou jednoznačně určeny souřadnicemi, uvedenými v platném souřadnicovém systému. Hranice jsou pak tvořeny průmětem spojnic jednotlivých vrcholů na zemský povrch, jsou tedy jednoznačně identifikovatelné a na jejich stanovení nemá tvarová změna pozemku ani konfigurace terénu vliv. Z těchto důvodů požadavku [redacted] vyhověno nebylo.

Požadavek I [redacted] dobetonování „ustřelené parcely“ shledal OBÚ v Mostě za neoprávněný, a to s ohledem na skutečnost, že od 31.3.1998, kdy [redacted] uvedené pozemkové parcely nabyt, nebyla na těchto pozemcích hornická činnost ani trhací práce prováděny. Pozemky byly dotčeny hornickou činností v letech předchozích. Tato skutečnost vyplynula ze stížností a podnětů a jejich prošetřování z let předcházejících, např. přípis zdejšího úřadu č.j. 1006/05 ze dne 19.3.2005 adresovaný [redacted] nebo přípis Českého báňského úřadu v Praze zn. 4364/137/II/04 ze dne 30.12.2004 adresovaný Společné advokátní kanceláři Anděl & Svobodová. OBÚ v Mostě, ani orgán nadřízený, Český báňský úřad v Praze, nezjistil šetřením, že by od 31.3.1998 byly pozemkové parcely č. 425, 429 a 430 v k.ú. Dobkovičky hornickou činností jakkoli dotčeny, a to ani trhacími pracemi, zejména komorovým odstřelem č. 126, který byl proveden v lomu Dobkovičky dne 12.9.2001 a jehož se značná část podnětů a stížností [redacted] týkala.

- 5) [redacted] opětovně namítá že tvrzení o bezvýslednosti jednání v souvislosti se střetem zájmů je zcela nepravdivé, neboť společnost KÁMEN Zbraslav, s.r.o. vlastníka pozemku vůbec neoslovila a nenavrhl mu žádné řešení. Z tohoto důvodů považuje [redacted] jednání uvedené společnosti jako obcházení zákona.“

K tomu správní orgán uvádí, že plánovaná hornická činnost neuvažuje s prováděním hornické činnosti na p.p.č. 425, 429 a 430 v k.ú. Dobkovičky ve vlastnictví [redacted]. Jak vyplývá ze schváleného souhrnného plánu sanace a rekultivace, zpracovaného pod názvem „Souhrnný plán sanace a rekultivace ložiska stavebního kamene Dobkovičky“ organizací GET s.r.o. v lednu 2003, na uvedených pozemkových parcelách zbývá provést vytvoření závěrných svahů a následnou rekultivaci. Z těchto důvodů nejsou tyto plochy do plánované hornické činnosti v rozsahu dokumentace POPD zahrnuty, budou předmětem řízení následných, tj. řízení o povolení hornické činnosti v rozsahu plánu likvidace lomu. Vzhledem k tomu, že uvedené pozemkové parcely byly v předchozích letech předmětem několika desítek podnětů a stížností, organizace vypracovala a předložila „Projekt ochranný pilíř ložisko B 3 021 200 Dobkovičky“. K tomuto projektu měl možnost se [redacted] vyjádřit. Z žádosti organizace o povolení hornické činnosti ze dne 18.8.2005 a příložených dokladů a dokumentace je zřejmé, že organizace uvedla [redacted] jako účastníka řízení a vlastníka pozemků přímo sousedících s pozemky, kde je hornická činnost plánována. Pro úplnost se uvádí, že [redacted] bylo v souladu s ustanovením § 18 odst. 4 zákona č. 61/1988 Sb., ve znění pozdějších předpisů, oznámeno zahájení řízení v uvedené věci a konání ústního jednání spojeného s místním šetřením, kterého se zúčastnil. V souladu s ustanovením § 33 odst. 2 zákona č. 71/1967 Sb., ve znění pozdějších předpisů, byla [redacted] dána možnost, aby se před vydáním rozhodnutí mohl vyjádřit k jeho podkladu i ke způsobu jeho zjištění, popř. navrhnout jeho doplnění. K ověřování jiných skutečností, zejména zda a jaká jednání za uvedených okolností mezi zástupci organizace a [redacted] proběhla, není zdejší úřad příslušný.

- 6) „Dále je nutno konstatovat, že těžební organizace těžila bez řádného POPD, neboť platnost původního POPD skončila uplynutím zákonné lhůty 1 roku po zprivatizování – tedy dne 16.1.1996 – státního podniku, mimo jiné bylo dne 2.10.1998 vydáno OBÚ v Mostě rozhodnutí č. 1133/98/II o zastavení řízení o povolení HČ podle POPD ložiska čediče Dobkovičky ze dne 13.12.1996. Důvodem zahájení tohoto řízení byly vytěženy platného POPD. (rozhodnutí přikládáme v příloze).“

Ke konstatování [redacted] že organizace těžila bez řádného POPD správní orgán uvádí, že tato skutečnost byla předmětem šetření několika podnětů a stížností ze strany [redacted] šetřením zdejšího úřadu a úřadu nadřízeného, Českého báňského úřadu v Praze, nebylo zjištěno, že by organizace prováděla hornickou činnost bez rozhodnutí o povolení hornické činnosti v rozsahu dokumentace POPD, viz výše uvedený přípis Českého báňského úřadu v Praze č.j. 4364/137/III/04 ze dne 30.12.2004, který byl právnímu zástupci [redacted] doručen a formou úředního záznamu dále přiložen do spisu ve věci řízení o povolení hornické činnosti v DP Dobkovičky a Litochovice v rozsahu podání organizace ze dne 18.8.2005. Dál [redacted] argumentuje, že platnost POPD musela skončit uplynutím zákonné lhůty 1 roku po privatizaci, tj. 16.1.1996, mimo jiné, že POPD muselo být vytěženo, protože běželo řízení o povolení hornické činnosti, které bylo následně zastaveno rozhodnutím OBÚ v Mostě č.j. 1133/98/II ze dne 2.10.1998. Tyto připomínky se netýkají tohoto řízení zahájeného z podnětu organizace ze dne 18.8.2005. Kromě toho tvrzení, že „platnost původního POPD skončila uplynutím zákonné lhůty 1 roku po zprivatizování – tedy dne 16.1.1996“, nemá oporu v zákoně. Naopak z ustanovení § 10 odst. 2 zákona č. 61/1988 Sb., ve znění pozdějších předpisů, a § 30 odst. 7 zákona č. 44/1988 Sb., ve znění pozdějších předpisů, plyne, že POPD, které se vypracovávají pro celé výhradní ložisko nebo jeho ucelenou část, nejsou časově omezeny, a že započaté dobývání výhradního ložiska nesmí být zastaveno, leč by zastavení dobývání vyžadoval důležitý zákonem chráněný obecný zájem. O takový případ se v daném řízení nejedná.



- 7) „Dosud nebyl pravomocně ukončen soudní spor vedený u OS v Litoměřicích pod č.j. 16C240/97 o určení neplatnosti smlouvy o převodu dobývacího prostoru na společnost B+B Čedič, s.r.o. Předchozí souhlas byl udělen OBÚ v Mostě, ačkoliv již s.p. Kamenolom Dobkovičky nemohl s uvedeným dobývacím prostorem jakkoliv disponovat. Předchozí souhlas, který byl vydán OBÚ Most dosud nebyl žádným právním aktem zrušen.“

K tomu správní orgán uvádí, že při svém rozhodování vycházel z platného právního stavu. Organizace KÁMEN Zbraslav, spol. s r.o. nabyla předmětné dobývací prostory na základě předchozího souhlasu k jejich smluvnímu převodu vydaného OBÚ v Mostě dne 13.6.2001 č.j. 2197/01. Předávající organizací byl ČEDIČ Dobkovičky, a.s. – úpadce, za kterou jednal správce konkurzní podstaty úpadce, který byl ke dni převodu na základě rozhodnutí Vrchního soudu v Praze ze dne 19.4.2001 č.j. 13 Cmo 200/2000-53 a na základě rozhodnutí Krajského obchodního soudu v Praze ze dne 1.3.2000 č.j. 35 Cm 238/99-25 držitelem předmětných dobývacích prostorů Dobkovičky a Litochovice.

- 8) „Taktéž účastník řízení poukazuje na tu skutečnost, že předmětem privatizace měly být pozemky části pč. č. 438 a z něj odvozené části 438/3 a 438/4, které byly uvedeny na LV 2 k.ú. Dobkovičky a které byly rovněž používány s.p. k těžbě čediče. V tomto případě se jednalo o dvojí „vlastnictví“ a to z části byl vlastníkem Lesy ČR a z části s.p. Kamenolom Dobkovičky. Následně došlo k rozdělení parcely 438/3 na parcely 438/18, 438/19 a 438/20. Tyto pozemky byly pak vydány s.p. Lesy ČR v náhradní restituci, ačkoliv s.p. Lesy ČR nebyl vlastníkem. Tato tvrzení vyplývají především z Geometrického plánu 47-355-1/95 a GP 58-55/97. Domníváme se, že by měl OBÚ Most zjistit průhlednost nabytí a jednoznačnost vlastnictví uvedených pozemků, neobstojí tvrzení OBÚ, že toto není záležitost OBÚ v Mostě, neboť správní řád ukládá správním orgánům v ustanovení § 3 dodržování zákonnosti.“

K tomu správní orgán uvádí, že z doloženého listu vlastnictví 251 vedeného Katastrálním úřadem Ústeckého kraje pro k.ú. Dobkovičky, kde je zapsáno vlastnické právo pro uvedené pozemkové parcely č. 438/18, 438/19 a 438/20 v k.ú. Dobkovičky pro KÁMEN Zbraslav, spol. s r.o. je zřejmé v oddílu D Jiné zápisy, že byla podána žaloba o určení vlastnického práva. Omezení vlastnického práva zde však v tomto smyslu není a OBÚ v Mostě nepřislouží posouzení oprávněnosti nabytí vlastnického práva k nemovitostem. Z těchto důvodů k uvedené domněnce [redacted] zdejší úřad při svém rozhodování ve věci povolení hornické činnosti v DP Dobkovičky a Litochovice nepřihlédl.

- 9) „Smlouvou o prodeji podniku ze dne 15.1.1995 (privatizační smlouva) byly FNM odprodány i pozemky čp. 435/1 a 435/2. Dle uvedené smlouvy přechází vlastnictví k prodávaným nemovitostem dnem uzavření této smlouvy. Tedy dnem 15.1.1995 nabyli kupující uvedené pozemky s tím, že neměli být tyto pozemky vydány v restituci paní [redacted] (kopii kupní smlouvy přikládám).“

Na tuto připomínku písemně reagoval [redacted] k, právní zástupce paní [redacted], ve svém vyjádření zn. 516/DrDv/05 ze dne 16.9.2005 s tím, že p.p.č. 435/1 v k.ú. [redacted], která není předmětem tohoto řízení, paní V. [redacted] nevlastní a že p.p.č. 435/2 v k.ú. Dobkovičky získala v řádném restitučním řízení. Tuto skutečnost doložil pravomocnými rozsudky Krajského soudu v Ústí nad Labem č.j. 9 Co 1006/2003-149 ze dne 31.5.2005 a Okresního soudu v Litoměřicích č.j. 15C 154/2003-107 ze dne 21.8.2003 s tím, že [redacted] je plně seznámen se všemi skutečnostmi včetně pravomocných rozsudků. Rozsudky nabyly právní moci dne 29.7.2005. OBÚ v Mostě, vázán těmito pravomocnými rozsudky, k této připomínce [redacted] nepřihlédl.

- 10) „V současné době, vzhledem k tomu, že kupující se nestal vlastníkem předmětných pozemků (v současné době pozemky vedeny pod č. 438/18/19/20) se cestou společnosti Sentinel, s.r.o., se sídlem Praha 3, Vinohradská 164 domáhá v soudním řízení vedeném u OS v Litoměřicích pod č.j. 8C 223/2004. V příloze dokládáme žalobu, LV č. 309 a 251 v KÚ Dobkovičky z nichž vyplývá v části D, že se uvedených pozemků dotýká vedené soudní řízení.“

K této připomínce [redacted] št správní orgán uvádí, že při svém rozhodování vycházel z platného právního stavu, doloženého v rámci správního řízení platnými výpisy z listů vlastnictví katastru nemovitostí Katastrálního úřadu Ústeckého kraje, katastrálního pracoviště Litoměřice. Dále je třeba dodat, že v uvedeném slova smyslu není na listu vlastnictví 251 pro k.ú. Dobkovičky omezení vlastnického práva.

Závěrem je třeba konstatovat, že na pozemcích ve vlastnictví [redacted] c. hornická činnost není plánována a pozemky touto činností dotčeny nebudou.

Dne 9.9.2005 OBÚ v Mostě obdržel vyjádření Obce Prackovice nad Labem ze dne 7.9.2005 k povolení hornické činnosti v DP Dobkovičky a Litochovice. Toto vyjádření obsahuje několik požadavků, které lze rozdělit do dvou oblastí:

Do první oblasti spadá požadavek o doplnění řízení o seismické měření na objektu vodovodního zdroje Prackovice nad Labem a provádění seismického měření minimálně jednou čtvrtletně. K tomuto požadavku OBÚ v Mostě uvádí, že seismické měření bylo provedeno Ústavem struktury a mechaniky hornin Akademie věd České republiky dne 25.2.2005. O výsledku měření byla pořízena v únoru 2005 dokumentace „Zpráva o seismickém měření v okolí kamenolomu Dobkovičky při clonovém odstřelu dne 25.2.2005“, která je součástí žádosti organizace o povolení hornické činnosti. Měření bylo provedeno na dvou stanovištích, sběrné šachty vodních zdrojů Prackovice nad Labem a Dobkovičky. Z výsledků měření vyplývá, že trhací práce prováděné v lomu Dobkovičky metodou clonových odstřelů, jakým byl proveden i clonový odstřel dne 25.2.2005 neporuší ani nepoškodí jímací struktury a objekty jímání vodních zdrojů, a to bez ohledu na geologické struktury a únosnosti základové půdy objektů. K tomuto měření bylo doloženo stanovisko Severočeských vodovodů a kanalizací, a.s. zn. ÚR 9720-118/05/Pr/Ku ze dne 10.5.2005, které se ztotožňuje se závěry dokumentace „Zpráva o seismickém měření v okolí kamenolomu Dobkovičky při clonovém odstřelu dne 25.2.2005“. Uvedená dokumentace odkazuje na normu ČSN 73 0040, podle které se podzemní objekty, mezi něž je možné zařadit i sběrné jímky vodovodů, zařazují do třídy seismické odolnosti „C-D“, tj. u kterých pro objekty všech významností (I, II, III) není nutné sledovat dynamickou odezvu způsobenou technickou seismicitou pokud hodnoty  $v(ef)$  jsou menší než 1,5 – 2,0 mm/s. Vzhledem k tomu, že seismickým měřením clonového odstřelu v lomu Dobkovičky dne 25.2.2005 byly na výše uvedených referenčních stanovištích zjištěny nižší hodnoty efektivní rychlosti kmitání -  $v(ef)$ , zdejší úřad nestanovil organizaci povinnost provádět seismická měření na vodních zdrojích v Prackovicích nad Labem a Dobkovičkách. V případě uvažované technologické změny provádění trhacích prací velkého rozsahu v lomu Dobkovičky má organizace povinnost provést změnu generálního technického projektu. Pokud se tato změna bude dotýkat práv a právem chráněných zájmů nad rámec rozhodnutí o povolení trhacích prací, bude tato změna projednána v souladu s ustanoveními §§ 27 a 28 zákona č. 61/1988 Sb., ve znění pozdějších předpisů.

Do druhé oblasti lze zařadit požadavky týkající se nákladní dopravy realizované na veřejných komunikacích a využívané pro dopravu kameniva z lomu Dobkovičky k odběratelům. V této souvislosti Obec Prackovice nad Labem požaduje doplnění dokumentace POPD o konkrétní dohodu o spolufinancování navržených opatření v provedeném bezpečnostním auditu a vyhodnocení stavu komunikací III. třídy. Dále požaduje konkrétní dohodu dotčených orgánů

státní správy o podmínkách zpracování hlukové mapy a v případě zvýšení hlukové zátěže dohodu o protihlukových opatření a jejich realizaci. K dalším uvedeným požadavkům patří zpracování návrhu dopravního značení pro průjezd vozidel nad 3,5 t Litochovicemi nad Labem, aby byla rychlost omezena na 30 km/h a v případě potřeby i jiné dopravní omezení, které přispěje k bezpečnosti občanů obce. V závěru svého vyjádření Obec Prackovice nad Labem požaduje uzavření dohody mezi dotčenými obcemi a organizací na zajištění úklidu a čištění komunikací a zajištění dopravní trasy tak, aby nebyly používány komunikace obcí při dodávkách materiálu na výstavbu dálnice D8. Taktéž se domnívá, že by v podmínkách rozhodnutí o povolení hornické činnosti mělo být řešeno zaplachtování vozidel a nepřetěžování vozidel nad užitnou hmotnost daného typu.

Při posouzení těchto připomínek a návrhů Obce Prackovice nad Labem, uvedených ve vyjádření ze dne 7.9.2005, zdejší úřad vycházel ze skutečnosti, že předmětem tohoto řízení je rozhodnout ve věci povolení hornické činnosti v rozsahu dokumentace POPD. Rozsah této dokumentace je dán přílohou č. 3 vyhl. ČBÚ č. 104/1988 Sb., ve znění pozdějších předpisů. Nákladní doprava realizovaná na veřejných komunikacích v souvislosti s dopravou kameniva z lomu Dobkovičky k odběratelům není předmětem hornické činnosti. Tuto dopravu organizace ani nerealizuje a nemůže ovlivnit rozdělení dopravy, či její umístění po veřejných komunikacích.

Organizace se může podílet na navržených požadavcích Obce Prackovice nad Labem týkajících se zmíněné dopravy s tím, že OBÚ v Mostě není v této věci příslušný rozhodnout, nebo organizaci uložit povinnost. Vzhledem k tomu, že organizace projevila vůli podílet se finančně na opravách a údržbě silnic II. a III. třídy, které jsou součástí dopravního napojení lomu Dobkovičky a na zajištění úklidu a očisty těchto komunikací, zdejší úřad požadavky Obce Prackovice nad Labem upravil v podmínkách č. 3 a 4 tohoto rozhodnutí. Projev vůle organizace je zřejmý z protokolu, který byl dne 13.9.2005 sepsán o výsledku projednání žádosti organizace ze dne 18.8.2005 o povolení hornické činnosti.

Obec Velemín se v rámci řízení o povolení hornické činnosti nevyjádřila, přestože byla vyzvána v protokole ze dne 13.9.2005, aby v souladu s ustanovením § 33 odst. 2 zákona č. 71/1967 Sb., o správním řízení (správní řád), ve znění pozdějších předpisů, se vyjádřila k podkladům rozhodnutí ve věci povolení hornické činnosti, jak bylo téhož dne projednáno, a ke způsobu jejich zjištění, popř. podala návrhy na doplnění řízení, před vydáním rozhodnutí. Uvedený protokol Obec Velemín převzala dne 14.9.2005 (viz. č.j. 6391/05 OBÚ v Mostě). Zahájení řízení bylo Obci Velemín oznámeno přípisem zdejšího úřadu č.j. 5954/05 ze dne 24.8.2005, ve kterém byla upozorněna, že k později podaným stanoviskům nebo námítkám nemusí OBÚ v Mostě podle § 18 odst. 3 zák. č. 61/1988 Sb., ve znění pozdějších předpisů, přihlídnout. V rámci řízení organizace doložila stanovisko Obce Velemín ze dne 23.9.2003 k záměru pokračování hornické činnosti v lomu Dobkovičky a k dokumentaci vlivu záměru na životní prostředí adresované Krajskému úřadu Ústeckého kraje podle zákona č. 100/2001 Sb., o posuzování vlivů na životní prostředí a o změně některých souvisejících zákonů, ve znění pozdějších předpisů. Z uvedeného stanoviska Obce Velemín je zřejmé, že souhlasí s vlastní těžbou a zpracováním kameniva v lomu Dobkovičky v rozsahu roční těžby 250 000 tun, která je dokumentací POPD z dubna 2005 respektována. Dále ve svém vyjádření vyslovila nesouhlas s dopravou drceného kameniva po veřejných komunikacích na území spadající do působnosti Obce Velemín.

K tomuto nesouhlasu se uvádí, že nákladní doprava realizovaná na veřejných komunikacích v souvislosti s dopravou kameniva z lomu Dobkovičky k odběratelům není předmětem hornické činnosti, jak již bylo výše uvedeno. Přes tyto skutečnosti se organizace zavázala finančně podílet na opravách a údržbě silnic II. a III. třídy, které jsou součástí dopravního napojení lomu Dobkovičky a na zajištění úklidu a očisty těchto komunikací, viz. protokol

OBÚ v Mostě ze dne 13.9.2005. Tento závazek organizace je upraven v podmínkách č. 3 a 4 tohoto rozhodnutí.

K problematice dopravy výrobků z lomu Dobkovičky po veřejných komunikacích k odběratelům lze závěrem konstatovat, že není předmětem povolené hornické činnosti a obsahově ani nezapadá do přílohy č. 3 již zmiňované vyhlášky ČBÚ č. 104/1988 Sb., ve znění pozdějších předpisů, podle které se POPD zpracovávají. Tato skutečnost již vyplynula ze stanoviska Krajského úřadu Ústeckého kraje zn. 6020/04/ŽPZ-stan. ze dne 25.10.2004 k posouzení vlivu záměru pokračování hornické činnosti v lomu Dobkovičky na životní prostředí podle zákona č. 100/2001 Sb., ve znění pozdějších předpisů. Na straně č. 4 tohoto stanoviska se uvádí, cituji: „Hlavní podíl negativního ovlivňování životního prostředí je z expedice výrobků. Ta však nesouvisí s technickým řešením záměru. Expedici zajišťují jiné osoby a vlastní doprava, respektive její realizace, podléhá obecně platným právním předpisům na tomto úseku. Negativní jevy z dopravy souvisejí především se zvýšenou akustickou zátěží po trasách v obydlených oblastech, vlivem na hmotný majetek a zdraví obyvatelstva. Snížení tohoto nepříznivého vlivu je v kompetenci Ústeckého kraje, Obcí a doporučuje se i účast investora.“ Dále se ve stanovisku uvádí, že řešení problematiky je věc jednání a dohody. S tímto názorem se zdejší úřad při svém rozhodování zcela ztotožnil, včetně příslušnosti rozhodování v uvedené věci a účast investora (organizace) zajistil podmínkami č. 3 a 4 tohoto rozhodnutí.

Žádost o povolení hornické činnosti zn. 151/05/No ze dne 18.8.2005 byla doložena předepsanými doklady a dokumentací, ve dvojím vyhotovení. Dokumentace POPD z dubna 2005 byla zpracována v souladu s vyhl. ČBÚ č. 104/1988 Sb., o hospodárném využívání výhradních ložisek, o povolování a ohlašování hornické činnosti a ohlašování činnosti prováděné hornickým způsobem, ve znění pozdějších předpisů, a schválena závodním lomu p. [redacted] apová dokumentace byla ověřena hlavním důlním měřičem [redacted]

Správní poplatek za vydání tohoto rozhodnutí ve výši 1500,- Kč byl uhrazen organizací v kolkových známkách.

#### **Poučení o odvolání:**

Proti tomuto rozhodnutí můžete podat podle § 53 a násl. ustanovení zákona č. 71/1967 Sb. odvolání do 15 dnů ode dne jeho oznámení k Českému báňskému úřadu v Praze, prostřednictvím zdejšího úřadu.

[redacted]  
předseda úřadu

Příloha: dokumentace

Rozdělovník:

účastníci řízení

KÁMEN Zbraslav, spol. s r.o. (Žitavského 1178, 156 21 Praha 5 - Zbraslav)

Obec Velemín (Velemín, 411 31 Velemín)

Obec Prackovice nad Labem (411 33 Prackovice nad Labem)

Lesy České republiky, s.p. (Přemyslova 1106/19, 501 68 Hradec Králové)

Společná advokátní kancelář Anděl & Svobodová (Kořenského 7/1025,

dotčené orgány státní správy

Správa CHKO České středohoří (Michalská 14, 412 01 Litoměřice)

Městský úřad Lovosice (Školní 2, 410 30 Lovosice)

Krajský úřad Ústeckého kraje (Velká Hradební 3118/48, 400 02 Ústí n.L.)

Krajská hygienická stanice Ústeckého kraje, územ. prac. Litoměřice (Mírové náměstí 35, 412 46 Litoměřice)

Obecní úřad Velemín (Velemín, 411 31 Velemín)

Obecní úřad Prackovice nad Labem (411 33 Prackovice nad Labem)

Čj.: SPS/4231/2014/OBÚ-02



Správní poplatek  
uh

1/2014

Toto rozhodnutí nabylo  
právní moci dne 12.5.2014 ②  
Je vykonatelné dne 11.5.2014  
Obvodní báňský úřad pro území  
Hlavního města Prahy a kraje Středočeského  
dne 12.5.2014

## Obvodní báňský úřad pro území Hlavního města Prahy a kraje Středočeského

podle ust. § 5 odst. 2 zákona č. 61/1988 Sb., o hornické činnosti, výbušninách a o státní báňské správě, ve znění pozdějších předpisů (dále jen „cit. zákon“), a podle ust. § 1 odst. 2 vyhlášky Českého báňského úřadu č. 15/1995 Sb., o oprávnění k hornické činnosti a činnosti prováděné hornickým způsobem, jakož i k projektování objektů a zařízení, které jsou součástí těchto činností, na základě ust. § 151 odst. 1 zákona č. 500/2004 Sb., správní řád, ve znění pozdějších předpisů, vydává

### OPRÁVNĚNÍ

k hornické činnosti a k činnosti prováděné hornickým způsobem, jakož i k projektování a navrhování objektů a zařízení, které jsou součástí hornické činnosti a činnosti prováděné hornickým v rozsahu ustanovení výše citovaného zákona

- § 2 písm. b) - otvírka, příprava a dobývání výhradních ložisek,
- § 2 písm. c) - zřizování, zajišťování a likvidace důlních děl a lomů,
- § 2 písm. d) - úprava a zušlechťování nerostů prováděné v souvislosti s jejich dobýváním,
- § 2 písm. e) - zřizování a provozování odvalů, výsypek a odkališť při činnostech uvedených v písmenech a) až d),
- § 3 písm. a) - dobývání ložisek nevyhrazených nerostů, včetně úpravy a zušlechťování nerostů prováděných v souvislosti s jejich dobýváním, a vyhledávání a průzkum ložisek nevyhrazených nerostů prováděné k tomu účelu,
- § 3 písm. b) - těžba písků v korytech vodních toků a šterkopísku plovoucími stroji, včetně úpravy a zušlechťování těchto surovin prováděných v souvislosti s jejich těžbou, s výjimkou odstraňování nánosů při údržbě vodních toků,
- § 3 písm. e) - zemní práce prováděné za použití strojů a výbušnin, pokud se na jedné lokalitě přemísťuje více než 100 000 m krychlových horniny, s výjimkou zakládání staveb,

právní osobě (obchodní jméno): **KÁMEN Zbraslav, a.s.**

IČ: 018 20 460

Sídlo: 156 00 Praha 5, Zbraslav, Žitavského 1178

Odborně způsobilý zaměstnanec

závodní lomu s roční těžbou užitkového nerostu vyšší než 500 000 tun:

Osvědčení čj.: 2664/II/09/204 vydal ČBÚ v Praze dne 13.11.2009

**Odborně způsobilý zaměstnanec**

závodní lomu s roční těžbou užitečného nerostu vyšší než 500 000 tun:

**Osvědčení čj.: 2183/II/08/76 vydal ČBÚ v Praze dne 31.10.2008**

**Odborně způsobilý zaměstnanec**

závodní lomu s roční těžbou užitečného nerostu vyšší než 500 000 tun:

**Osvědčení čj.: 1480/93/26 vydal ČBÚ v Praze dne 21.4.1993**

**Odborně způsobilý zaměstnanec**

závodní lomu s roční těžbou užitečného nerostu nižší než 500 000 tun:

**Osvědčení čj.: 1048/93 vydal OBÚ v Mostě dne 9.3.1993**

**Odborně způsobilý zaměstnanec**

závodní lomu s roční těžbou užitečného nerostu nižší než 500 000 tun:

**Osvědčení čj.: 1191/96 vydal OBÚ v Kladně dne 11.3.1996**

**Odborně způsobilý zaměstnanec**

závodní lomu s roční těžbou užitečného nerostu nižší než 500 000 tun:

**Osvědčení čj.: 29151/2010 vydal OBÚ v Brně dne 10.9.2010**

**Odborně způsobilý zaměstnanec**

závodní lomu s roční těžbou užitečného nerostu nižší než 500 000 tun:

**Osvědčení čj.: 2930/2011 vydal OBÚ v Kladně dne 14.2.2011**

**Odborně způsobilý zaměstnanec – závodní:**

**Osvědčení čj.: 4216/99 vydal OBÚ v Mostě dne 22.12.1999**

**Odborně způsobilý zaměstnanec – báňský projektant:**

**Osvědčení čj.: 04664/2008 vydal OBÚ v Brně dne 4.8.2008**

**Odborně způsobilý zaměstnanec – báňský projektant:**

**Trvalý pobyt** [redacted] **ustanoven do funkce:**

**Osvědčení čj.: 29149/2010 vydal OBÚ v Brně dne 10.9.2010**

**Odborně způsobilý zaměstnanec – bezpečnostní technik:**

**Osvědčení čj.: 7005/05 vydal OBÚ v Kladně dne 19.8.2005**


**Odborně způsobilý zaměstnanec – bezpečnostní technik:**

**Osvědčení čj.: 2932/2011 vydal OBÚ v Kladně dne 14.2.2011**

K vydání změny oprávnění k hornické činnosti nebo k činnosti prováděné hornickým způsobem se váže poplatková povinnost podle zákona č. 634/2004 Sb., o správních poplatcích, ve znění pozdějších předpisů, a to ve výši 500,- Kč (Část IV, položka 60, bod 1. písm. a) Sazebníku správních poplatků). Správní poplatek byl žadatelem uhrazen v uvedené výši kolky vylepenými na podané žádosti.

Podle ustanovení § 151 odst. 3 zákona č. 500/2004 Sb., správní řád, ve znění pozdějších předpisů, nabývá rozhodnutí právní moci a právních účinků dnem převzetí dokladu účastníkem.

**V Praze dne 12.5.2014**



**předseda úřadu**