



MHMPXPGX1K3D

Smlouva

o zřízení věcného břemene č. ZVB/36/03/003373/2021

podle ustanovení § 1257 a násl. zákona č. 89/2012 Sb., občanský zákoník, v platném znění (dále jen „občanský zákoník“) a v souladu s ustanovením § 104 zákona č. 127/2005 Sb., o elektronických komunikacích a o změně některých souvisejících zákonů (zákon o elektronických komunikacích), v platném znění, (dále jen „zákon o elektronických komunikacích“), uzavřely

1. Hlavní město Praha

se sídlem: Praha 1, Mariánské nám. č. 2, PSČ: 110 00

IČO: 00064581 DIČ: CZ00064581

zastoupené: [redacted] editelkou odboru evidence majetku MHMP

bankovní spojení: [redacted]

dále jen „povinný“

2. Dial Telecom, a.s.

se sídlem: Praha 8, Křižkova 36a/237, PSČ: 186 00

IČO: 28175492 DIČ: CZ28175492

zapsána v obchodním rejstříku vedeném Městským soudem v Praze, sp.zn. B 12529

zastoupená: [redacted] předsedou představenstva

bankovní spojení: [redacted]

dále jen „oprávněný“

(společně též jako „smluvní strany“, případně samostatně jako „smluvní strana“) níže uvedeného dne, měsíce, roku tuto smlouvu o zřízení věcného břemene (dále jen „smlouva“)

čl. I.

Úvodní ustanovení

1. Oprávněný je podnikatelem zajišťujícím veřejnou komunikační síť ve smyslu zákona o elektronických komunikacích, přičemž zřízení věcného břemene je ze strany oprávněného jedním z předpokladů řádného zajištění výkonu oprávnění dle odst. 1 a 2 ustanovení § 104 zákona o elektronických komunikacích.
2. Povinný prohlašuje, že je vlastníkem pozemků parc. č. 2225/109, 2225/113, 2225/123, 2225/252, 2225/294 a 5865 v k.ú. Záběhllice, obec Praha, které jsou zapsány na listu vlastnictví č. 3108 pro k.ú. Záběhllice, obec Praha u Katastrálního úřadu pro hlavní město Prahu, Katastrální pracoviště Praha (dále jen „Pozemky“).
3. Oprávněný prohlašuje, že v rámci stavby „Jabloňová“ byla na výše uvedených Pozemcích umístěna stavba zařízení – **kabelové vedení sítí elektronických komunikací**.

čl. II.

Předmět smlouvy

1. Předmětem této smlouvy je zřízení a vymezení věcného břemene osobní služebnosti podzemní komunikační sítě (dále též jen „věcné břemeno“). Obsah věcného břemene je specifikován v článku III. této smlouvy. Věcné břemeno se zřizuje k tíži Pozemků ve prospěch oprávněného v rozsahu, uvedeném v této smlouvě a vyplývajícím z příslušných ustanovení občanského zákoníku a zákona o elektronických komunikacích.

čl. III.

Specifikace věcného břemene

1. Povinný za podmínek, ujednaných v této smlouvě, zřizuje dle geometrického plánu č.3943-296/2021 ve prospěch oprávněného k tíži Pozemků právo, odpovídající věcnému břemenu, spočívající v umístění kabelového vedení sítí elektronických komunikací (dále jen „zařízení“) na Pozemcích a v právu přístupu a vjezdu na Pozemky za účelem zajištění bezpečného provozu, údržby, oprav a stavebních úprav. Věcné břemeno zahrnuje též právo oprávněného provádět na zařízení úpravy za účelem jeho výměny, modernizace nebo zlepšení jeho výkonnosti, včetně jeho odstranění.
2. Geometrický plán č. 3943-296/2021 pro účely zřízení věcného břemene dle bodu 1. tohoto článku, schválený Katastrálním úřadem pro hlavní město Prahu, Katastrální pracoviště Praha dne 26.7.2021 pod čj. PGP-2990/2021-101, je přílohou č. 1 a nedílnou součástí této smlouvy.
3. Smluvní strany berou na vědomí, že se změnou vlastníka Pozemků přecházejí práva a povinnosti, vyplývající z věcného břemene, na nabyvatele Pozemků.
4. Oprávněný prohlašuje, že právo odpovídající věcnému břemenu podle této smlouvy přijímá. Povinný prohlašuje, že si je vědom své povinnosti toto právo strpět a nerušit a zavazuje se zdržet se veškeré činnosti, která by vedla k ohrožení zařízení, specifikovaného v této smlouvě, nebo k omezení výkonu práva oprávněného dle této smlouvy.

čl. IV.

Výše náhrady za zřízení věcného břemene

1. **Věcné břemeno se zřizuje jako úplatné.**
2. Výše náhrady za zřízení věcného břemene činí **273.650,-Kč bez DPH** (slovy: dvě stě sedmdesát tři tisíc šest set padesát korun českých). **Oprávněný** je povinen tuto částku + DPH, náklady na vypracování znaleckého posudku ve výši 14.883,-Kč, které jsou tvořeny ze znaleckého ve výši 12.300,-Kč + DPH a kolek ve výši 2.000,-Kč osvobozený od DPH dle aktuálního Sazebníku úplat a správních poplatků podle zákona č. 634/2004 Sb., o správních poplatcích, v platném znění (poplatek za návrh na vklad do katastru nemovitostí), uhradit na základě **povinným** vystavené a **oprávněnému** zaslané faktury – daňového dokladu.
3. Výše náhrady za zřízení věcného břemene je určena dle zásad, uvedených v ustanovení §16b. zák. č. 151/1997 Sb., zákon o oceňování majetku, v platném znění a dle prováděcích předpisů k zákonu o oceňování majetku v aktualizovaném znění, a to znaleckým posudkem,

vypracovaným [REDAKCE] ze dne 3.9.2021, vedeným pod č. 154/3165/2021 znaleckého deníku.

4. **Oprávněný** je povinen zaplatit fakturu na účet PPF banky, a.s. účet č: [REDAKCE]. Za den úhrady faktury se považuje den připsání příslušné částky na účet povinného. V případě prodlení se zaplacením fakturované částky se oprávněný zavazuje zaplatit povinnému smluvní pokutu ve výši 0,1 % dlužné částky za každý den prodlení, minimálně však 300,- Kč.
5. **Povinný** vystaví pro **oprávněného** řádný daňový doklad dle zákona č. 235/2004 Sb., o dani z přidané hodnoty, v platném znění (dále jen „zákon o DPH“) s datem uskutečnění zdanitelného plnění ke dni podpisu smlouvy.
6. V případě, že Katastrální úřad nepovolí vklad práva dle této smlouvy do katastru nemovitostí, bude uhrazená cena vrácena v plné výši na účet oprávněného.
7. Povinný a oprávněný se dohodli, že v případě, kdy povinný ke dni uskutečnění zdanitelného plnění nebude mít zveřejněn účet dle příslušných ustanovení zákona o DPH, na který má být zaplacená úhrada za zřízení věcného břemene, bude tato platba provedena tak, že částku, představující DPH, zaplatí oprávněný přímo na účet správce daně povinného.
8. Povinný a oprávněný se dohodli, že v případě, kdy u povinného ke dni uskutečnění zdanitelného plnění bude zveřejněna způsobem umožňujícím dálkový přístup skutečnost, že je nespolehlivým plátcem dle zákona o DPH, bude úhrada za zřízení věcného břemene provedena tak, že částku, představující DPH, zaplatí oprávněný přímo na účet správce daně povinného.

čl. V.

Doba trvání věcného břemene

1. Věcné břemeno, zřízené touto smlouvou, se sjednává jako časově neomezené a zaniká v případech, stanovených zákonem.

čl. VI.

Vklad do Katastru nemovitostí

1. K nabytí práv odpovídajících služebnosti je potřebný vklad do katastru nemovitostí u Katastrálního úřadu pro hlavní město Prahu, Katastrální pracoviště Praha.
2. Na základě této smlouvy zapíše Katastrální úřad pro hlavní město Prahu, Katastrální pracoviště Praha, služebnost na pozemcích **parc. č. 2225/109, 2225/113, 2225/123, 2225/252, 2225/294 a 5865 v k.ú. Záběhlice, obec Praha pro společnost Dial Telecom, a.s., se sídlem: Praha 8, Křížíkova 36a/237, PSČ: 186 00, IČO: 28175492, jako oprávněného, spočívající v jeho právu vybudovat a umístit na pozemcích **parc. č. 2225/109, 2225/113, 2225/123, 2225/252, 2225/294 a 5865 v k.ú. Záběhlice, obec Praha, podzemní komunikační vedení, vstupovat a vjíždět na tyto pozemky za účelem zabezpečování jeho provozu a provádění oprav a údržby. Rozsah služebnosti je vyznačen v geometrickém plánu č. 3943-296/2021, potvrzeném Katastrálním úřadem pro hlavní město Prahu, Katastrální pracoviště Praha, pod č. PGP-2990/2021-101, dne 26.7.2021, který je označen jako příloha č. 1 a tvoří nedílnou součást této smlouvy.****

3. Návrh na vklad Katastrálnímu úřadu pro hlavní město Prahu, Katastrální pracoviště Praha, po dohodě smluvních stran podá povinný.

čl. VII.

Ostatní ujednání

1. Povinný výslovně souhlasí, aby oprávněný a jeho případní smluvní partneři v době do povolení vkladu věcného břemene dle této smlouvy do katastru nemovitostí Pozemky užíval za účelem zajištění bezpečného provozu, údržby, oprav a stavebních úprav zařízení.
2. Oprávněný má ve vztahu k Pozemkům dále oprávnění, která mu vznikem věcného břemene dle této smlouvy přísluší především z ustanovení § 104 zákona o elektronických komunikacích.
3. Oprávněný je povinen při výkonu práva dle této smlouvy postupovat dle příslušných ustanovení občanského zákoníku a zákona o elektronických komunikacích a co nejvíce šetřit práva povinného. Po skončení prací je oprávněný povinen uvést vždy Pozemky do předchozího stavu a není-li to možné s ohledem na povahu provedených prací, do stavu odpovídajícího předchozímu účelu či užívání nemovitosti a bezprostředně oznámit tuto skutečnost povinnému.
3. Jednat ve věcech, souvisejících s výkonem práv podle této smlouvy, je za stranu povinnou oprávněna osoba na tel. č.: 236003250. V případě změn oprávnění za povinného jednat se povinný zavazuje, tuto změnu bezodkladně ohlásit oprávněnému. Za oprávněného ve věcech, souvisejících s výkonem práv podle této smlouvy, jedná [REDAKCE]

čl. VIII.

Závěrečná ustanovení

1. Smluvní strany výslovně souhlasí s tím, aby tato smlouva byla vedena v centrální evidenci smluv (CES), vedené hl. m. Prahou, která je veřejně přístupná a která obsahuje údaje o smluvních stranách, předmětu smlouvy, číselné označení této smlouvy, datum jejího podpisu a text této smlouvy.
2. Smluvní strany prohlašují, že skutečnosti, uvedené v této smlouvě, nepovažují za obchodní tajemství ve smyslu ust. § 504 občanského zákoníku a udělují svolení k jejich užití a zveřejnění bez stanovení jakýchkoli dalších připomínek.
3. Smluvní strany prohlašují, že smlouva představuje úplnou dohodu o veškerých jejích náležitostech a neexistují náležitosti, které by smluvní strany neujednaly.
4. Pro případ, že tato smlouva není uzavírána za přítomnosti obou smluvních stran, platí, že smlouva nebude uzavřena, pokud ji povinný či oprávněný podepíše s jakoukoliv změnou či odchylkou, byť nepodstatnou, nebo dodatkem, ledaže druhá smluvní strana takovou změnu, odchylku nebo dodatek následně schválí.
5. Tato smlouva je vyhotovena v sedmi stejnopisech s platností originálu. Jeden stejnopis je určen pro potřeby příslušného katastrálního úřadu k řízení o povolení vkladu práva, odpovídajícího věcnému břemenu do katastru nemovitostí. Povinný obdrží pět stejnopisů a oprávněný jeden stejnopis této smlouvy.

6. Smluvní strany se dohodly, že návrh na vklad práva odpovídajícího věcnému břemeni dle této smlouvy do katastru nemovitostí bude předložen Katastrálnímu úřadu pro hlavní město Prahu, Katastrální pracoviště Praha, prostřednictvím povinného.
7. Věcné břemeno podle této smlouvy vzniká v souladu s příslušným ustanovením občanského zákoníku zápisem do veřejného seznamu, kterým je katastr nemovitostí.
8. Pokud se něco v této smlouvě ukáže neplatným či to bude bránit vkladu práva odpovídajícího věcnému břemeni do katastru nemovitostí, neznamená to zánik smlouvy, ale strany se dohodnou podle zásad poctivého obchodního styku o nahrazení textu jiným, sledujícím stejný účel nebo o doplnění podkladů pro příslušný katastrální úřad.
9. Tato smlouva nabývá platnosti a účinnosti dnem jejího podpisu oběma smluvními stranami, přičemž rozhodující je datum podpisu poslední smluvní strany. V případě povinnosti uveřejnit smlouvu v registru smluv podle zákona č. 340/2015 Sb. o zvláštních podmínkách účinnosti některých smluv, uveřejňování těchto smluv a o registru smluv (zákon o registru smluv), tato nabývá účinnosti dnem uveřejnění.
10. Smlouva může být měněna nebo doplňována pouze formou vzestupně číslovaných písemných dodatků, podepsaných oběma smluvními stranami.
11. Smlouva a právní vztahy z ní vyplývající se řídí právním řádem České republiky.
12. Na právní vztahy, vyplývající nebo související s touto smlouvou a v ní nebo v zákoně o elektronických komunikacích výslovně neupravené se přiměřeně uplatní ustanovení občanského zákoníku.
13. Smluvní strany prohlašují, že si smlouvu před jejím podpisem přečetly, že byla uzavřena po vzájemné dohodě, podle jejich pravé a svobodné vůle, dobrovolně, určitě, vážně a srozumitelně, nebyla ujednána v rozporu se zákonem a nepříčí se dobrým mravům, což stvrzují svými podpisy.
14. V souladu s § 68 odst. 3 zákona č. 131/2000 Sb., o hlavním městě Praze, v platném znění, hlavní město Praha usnesením Rady hlavního města Prahy č. 3040 ze dne 5. 12. 2017, ve znění pozdějších revokací, svěřuje uzavírání smluv o smlouvách budoucích na zřízení věcného břemene týkající se inženýrských sítí a smluv o zřízení věcného břemene týkající se inženýrských sítí (služebnosti inženýrských sítí) do pravomoci Magistrátu hlavního města Prahy.

Příloha:

č. 1 - Geometrický plán č. 3943-296/2021 k.ú. Záběhllice

V Praze dne: - 4 -10- 2021


V Praze dne: 20 -09- 2021

za povinného:

za oprávněného:

ředitelka odboru EVM MHMP

Dial Telecom, a.s.

 **Dial Telecom**

Dial Telecom, a.s.

Křížkova 36a/237, 186 00 Praha 8 - Karlín

IČO: 28175492 DIČ: CZ28175492

VÝKAZ DOSAVADNÍHO A NOVÉHO STAVU ÚDAJŮ KATASTRU NEMOVITOSTÍ

Dosavadní stav			Nový stav									
Číslo pozemku číslem	Výměra parcely ha : m²	Druh pozemku	Označení pozemku parc. číslem	Výměra parcely		Druh pozemku	Typ stavby	Způsob určení výměr	Porovnání se stavem evidence právních vztahů			
		Způsob využití		ha	m²	Způsob využití	Způsob využití		Dílo přechází z pozemku označeného v	Číslo listu vlastnictví	Výměra dílu	označení dílu
				ha	m²			katastru nemovitosti		oříčejší poz. evidenci		
918									918		3443	
2225/109									2225/109		3108	
2225/113									2225/113		3108	
2225/123									2225/123		3108	
2225/151									2225/151		3214	
2225/252									2225/252		3108	
2225/294									2225/294		3108	
2268/3									2268/3		3230	
5865									5865		3108	

Ověruje se, že tato kopie
souhlasí s geometrickým
plánem

Oprávněný: dle smlouvy

Druh věcného břemene: Práva zřízení, provozování, údržby a úprav telekomunikačních sítí

**GEOMETRICKÝ
PLÁN pro**

vymezení rozsahu věcného břemene
k části pozemku

Geometrický plán ověřil úředně oprávněný zeměměřický inženýr:

Stejnopis ověřil úředně oprávněný zeměměřický inženýr:

Jméno, příjmení: [redacted]

Jméno, příjmení: [redacted]

Číslo položky seznamu úředně
oprávněných zeměměřických inženýrů 2191/2003

Číslo položky seznamu úředně
oprávněných zeměměřických inženýrů 2191/2003

Dne: 16.7.2021 číslo: 285/2021

Dne: 30.7.2021 číslo: 269/2021

Spolehlivost a přesnost odpovídá právním předpisům.

Tento stejnopis odpovídá geometrickému plánu v elektronické
podobě uloženému v dokumentaci katastrálního úřadu.

Katastrální úřad souhlasí s číslováním parcel.

Ověření stejnopisu geometrického plánu v listinné podobě.

Vyhotovitel: [redacted]

Číslo plánu: 3943-296/2021

Okres:

Obec: Praha

Kat.území: Záběhlice

Mapový list: Praha 5-3/42

Dosavadním vlastníkům pozemků byla poskytnuta možnost
seznámit se v terénu s průběhem navrhovaných nových hranic,
které byly označeny předpisovými značkami.

KÚ pro hlavní město Prahu
KP Praha

PGP-2990/2021-101
2021.07.26 08:41:37 CEST



Seznam souřadnic (S-JTSK)

Číslo bodu	Souřadnice pro zápis do KN			Poznámka	Číslo bodu	Souřadnice pro zápis do KN			Poznámka
	Y	X	Kód kvality			Y	X	Kód kvality	
939-39	737983.37	1047063.68	3		145	738019.23	1047122.19	3	
2236-15	737983.13	1047062.64	3		146	738018.97	1047120.78	3	
3929-107	737965.55	1047072.25	3		147	738018.48	1047120.87	3	
3929-110	737972.98	1047110.98	3		148	738018.74	1047122.30	3	
3929-111	737974.33	1047111.32	3		149	738018.49	1047123.21	3	
3929-112	737975.57	1047112.38	3		150	738015.38	1047124.07	3	
3929-114	737977.93	1047138.41	3		151	738010.27	1047125.11	3	
3929-115	737969.42	1047140.40	3		152	738008.03	1047126.07	3	
3929-116	737967.55	1047139.81	3		153	738003.50	1047131.17	3	
3929-117	737944.51	1047144.32	3		154	737999.52	1047134.34	3	
3929-118	737906.75	1047151.18	3		155	737997.41	1047135.82	3	
3929-121	737901.14	1047174.36	3		156	737994.57	1047136.62	3	
3929-122	737903.43	1047188.84	3		157	737988.30	1047137.34	3	
3929-123	737903.19	1047190.04	3		158	737980.70	1047138.33	3	
3929-127	737904.15	1047188.86	3		159	737979.24	1047138.63	3	
3929-129	737901.49	1047172.02	3		161	737978.29	1047124.64	3	
3929-131	737906.91	1047151.86	3		164	737972.35	1047109.85	3	
3929-133	737967.51	1047140.53	3		166	737968.45	1047084.42	3	
3929-134	737969.40	1047141.12	3		167	737966.97	1047076.13	3	
3929-136	737980.24	1047135.66	3		169	737965.83	1047069.17	3	
3929-137	737976.21	1047112.02	3		170	737980.10	1047067.36	3	
3929-138	737974.66	1047110.68	3		172	737983.74	1047065.60	3	
3929-141	737971.78	1047104.58	3		174	737979.49	1047042.40	3	
3929-142	737966.21	1047071.97	3		175	737978.99	1047042.43	3	
3929-145	737982.41	1047066.78	3		176	737978.98	1047044.33	3	
106	738105.12	1047129.32	3		177	737979.28	1047044.91	3	
107	738104.33	1047127.65	3		178	737983.32	1047065.30	3	
108	738103.55	1047127.55	3		179	737982.29	1047066.15	3	
109	738094.39	1047130.26	3		180	737980.02	1047066.87	3	
110	738087.95	1047132.56	3		181	737963.82	1047068.92	3	
111	738085.50	1047133.07	3		182	737963.91	1047069.41	3	
112	738083.84	1047133.86	3		183	737964.87	1047069.81	3	
113	738077.97	1047135.82	3		184	737965.16	1047071.57	3	
114	738069.99	1047138.21	3		186	737967.95	1047084.50	3	
115	738068.27	1047138.61	3		187	737971.37	1047104.68	3	
116	738055.97	1047142.17	3		188	737971.89	1047110.15	3	
117	738048.78	1047143.78	3		192	737977.79	1047124.72	3	
118	738045.21	1047145.16	3		193	737979.62	1047135.58	3	
119	738043.30	1047145.04	3		194	737979.09	1047137.40	3	
120	738042.12	1047144.12	3		196	737976.50	1047139.08	3	
121	738039.88	1047144.31	3		199	737950.57	1047143.65	3	
122	738034.08	1047145.28	3		201	737943.76	1047144.34	3	
123	738030.75	1047146.15	3		202	737942.92	1047144.73	3	
124	738029.28	1047147.07	3		203	737939.37	1047145.38	3	
125	738028.62	1047148.17	3		204	737923.11	1047147.99	3	
126	738028.05	1047148.69	3		205	737915.95	1047149.51	3	
127	738000.51	1047154.12	3		207	737897.93	1047153.32	3	
128	737992.81	1047155.38	3		208	737897.40	1047152.66	3	
129	737982.24	1047157.35	3		209	737896.53	1047148.72	3	
130	737979.96	1047146.77	3		210	737896.10	1047147.86	3	
131	737979.22	1047142.27	3		211	737895.73	1047147.12	3	
132	737978.41	1047139.92	3		212	737895.28	1047147.35	3	
133	737978.22	1047139.36	3		213	737895.59	1047147.95	3	
134	737980.78	1047138.83	3		214	737896.05	1047148.89	3	
135	737994.50	1047137.09	3		215	737896.92	1047152.80	3	
136	737997.63	1047136.28	3		216	737896.94	1047153.77	3	
137	737999.77	1047134.78	3		217	737898.98	1047163.71	3	
138	738003.84	1047131.53	3		218	737900.47	1047170.42	3	
139	738008.33	1047126.49	3		219	737880.33	1047174.18	3	
140	738010.42	1047125.59	3		220	737871.89	1047175.60	3	
141	738015.50	1047124.55	3		221	737861.73	1047177.78	3	
142	738018.34	1047123.83	3		222	737856.13	1047179.50	3	
143	738018.90	1047123.57	3		223	737848.71	1047180.81	3	
144	738019.27	1047122.42	3		224	737832.05	1047183.97	3	

Seznam souřadnic (S-JTSK)

Číslo bodu	Souřadnice pro zápis do KN			Poznámka	Číslo bodu	Souřadnice pro zápis do KN			Poznámka
	Y	X	Kód kvality			Y	X	Kód kvality	
225	737826.64	1047185.09	3		271	737901.71	1047174.26	3	
226	737816.82	1047186.76	3		273	737899.46	1047163.61	3	
227	737814.84	1047185.93	3		274	737897.48	1047153.94	3	
228	737808.99	1047186.87	3		276	737916.05	1047150.00	3	
229	737800.19	1047187.45	3		277	737923.21	1047148.49	3	
230	737799.45	1047186.94	3		278	737939.45	1047145.88	3	
231	737796.50	1047183.16	3		279	737943.08	1047145.21	3	
232	737796.11	1047183.47	3		280	737944.58	1047144.73	3	
233	737799.11	1047187.30	3		281	737950.65	1047144.15	3	
234	737800.02	1047187.95	3		284	737977.70	1047139.39	3	
235	737801.02	1047188.00	3		286	737977.91	1047140.00	3	
236	737809.05	1047187.37	3		287	737978.74	1047142.39	3	
237	737811.11	1047187.02	3		288	737979.46	1047146.87	3	
238	737811.48	1047190.43	3		289	737981.63	1047157.49	3	
239	737811.87	1047194.05	3		290	737982.08	1047157.87	3	
240	737812.37	1047193.96	3		291	737992.89	1047155.88	3	
241	737811.98	1047190.34	3		292	738000.60	1047154.62	3	
242	737811.60	1047186.91	3		293	738028.29	1047149.15	3	
243	737814.78	1047186.45	3		294	738029.02	1047148.49	3	
244	737816.74	1047187.26	3		295	738029.64	1047147.43	3	
245	737817.44	1047187.23	3		296	738030.95	1047146.61	3	
246	737826.74	1047185.59	3		297	738034.18	1047145.76	3	
247	737832.15	1047184.46	3		298	738039.74	1047144.82	3	
248	737848.81	1047181.31	3		299	738041.96	1047144.64	3	
249	737856.25	1047179.98	3		303	738045.91	1047147.44	3	
250	737861.85	1047178.26	3		304	738045.08	1047145.75	3	
251	737871.99	1047176.10	3		305	738048.92	1047144.26	3	
252	737880.41	1047174.68	3		306	738056.09	1047142.65	3	
253	737899.30	1047171.15	3		307	738068.39	1047139.09	3	
254	737900.59	1047171.43	3		308	738070.11	1047138.69	3	
256	737902.88	1047186.28	3		309	738078.13	1047136.30	3	
258	737902.90	1047189.54	3		310	738084.02	1047134.32	3	
259	737880.52	1047193.09	3		311	738085.66	1047133.55	3	
260	737875.65	1047194.27	3		312	738088.09	1047133.04	3	
261	737875.01	1047194.58	3		313	738094.55	1047130.74	3	
262	737874.49	1047195.12	3		314	738103.59	1047128.05	3	
263	737874.65	1047196.01	3		315	738103.99	1047128.11	3	
264	737875.15	1047195.92	3		316	738104.65	1047129.48	3	
265	737875.03	1047195.28	3		317	738043.12	1047145.54	3	
266	737875.82	1047194.75	3		318	738044.42	1047145.55	3	
267	737880.62	1047193.57	3		319	738045.47	1047147.66	3	
270	737903.38	1047186.18	3						

Část 1

2225/43

2225/44

2225/109

2225/312

2225/311

5865

2225/252

10.751
107
108
1.85
106 316
10.50

19.55
19.43

109
313

16.84
16.86

110 12.50
312 12.48
111 11.84
311 11.81
112 16.19
310 16.21

113

18.33

309

18.37

114 11.77
115 11.77

308 11.77
307 11.77

112.80

112.80

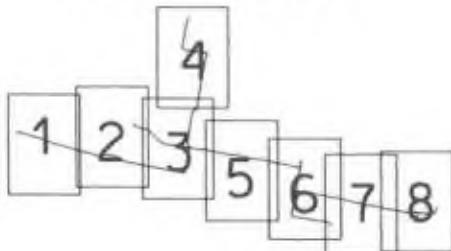
2225/110

2225/258

2225/20

2225/21

Klad části



225/82

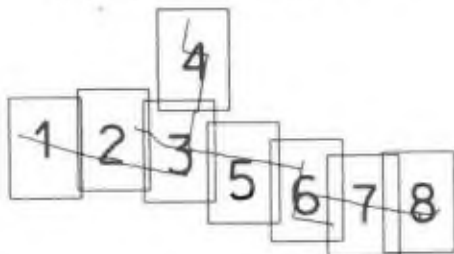
Část 2

2225/45

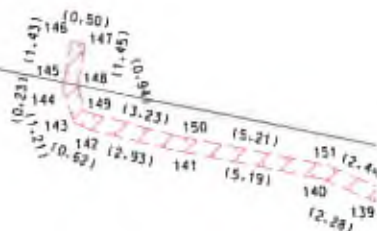
2225/46

2225/109

Klad části



5865



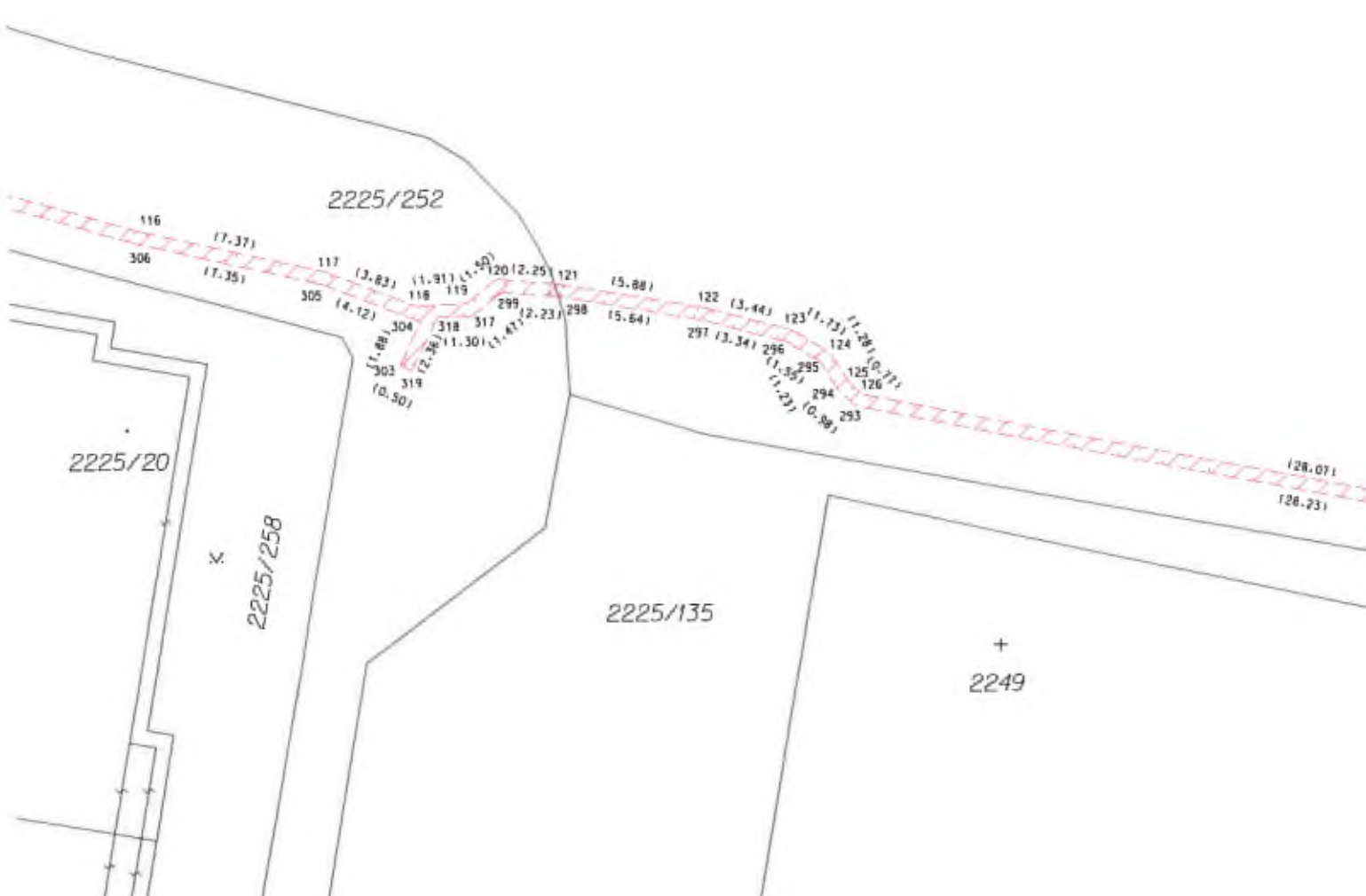
2225/252

2225/20

2225/258

2225/135

2249



2225/9

2225/151

Část 3

2225/113

2225/109

2225/111

5865

2225/135

2249

Klad částí

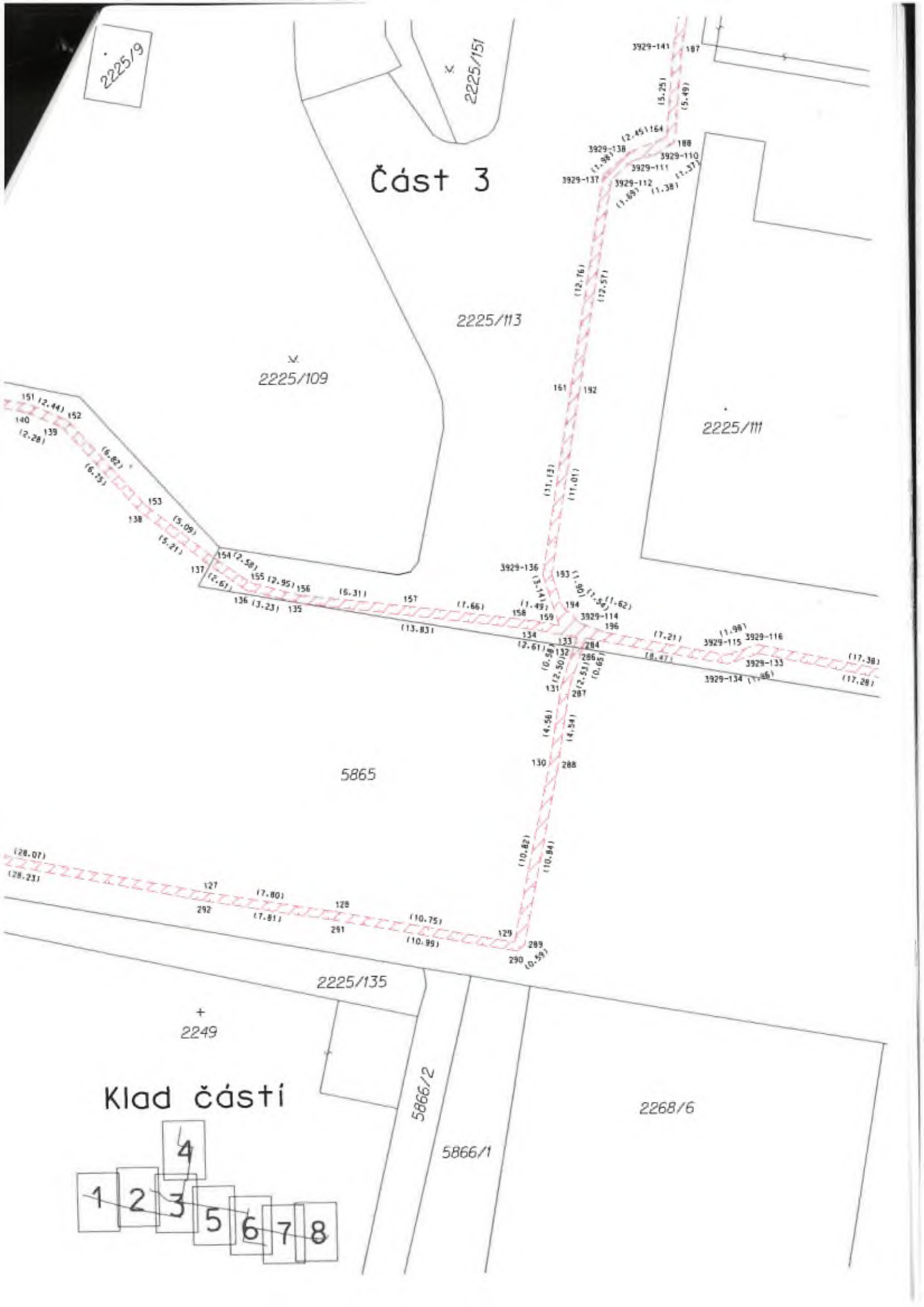
4

- 1
- 2
- 3
- 4
- 5
- 6
- 7
- 8

5866/2

5866/1

2268/6



Část 5

2225/111

2225/123

2225/113

117.38)
(17.28)

199 (6.11)
281 (6.10)

(0.74) (0.93)
3929-117
201 202 (3.61) 203
280 279 (3.69) 278
(1.57)

116.47)
(16.45)

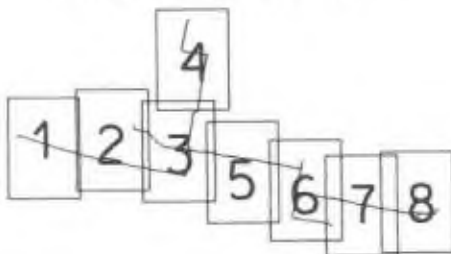
204
277

(7.32)
(7.32)

205
276

Klad části

5865



2268/3

2266

Část 6

2225/114

2225/123

2225/116

(17.32)
7.32

205
276 (9.36)
19.36

3929-118
3929-131 (9.06)
(9.83)

(0.83) 210
(0.36) 209
(4.03) 214
(0.83) 208
(4.07) 215
(0.87) 216

(9.87)
(10.15)

273 217 5865

(8.71)
(6.87)

3929-129 254 253
(2.18) (2.59) (11.32)
3929-121 271

(20.49)
(19.22)

219 220 (18.56) (10.39)
252 251 (8.54) (10.37)

(12.04)
(12.04)

2268/3

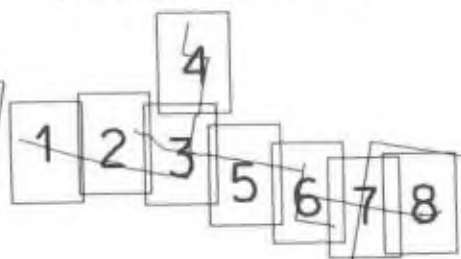
270 256
(12.81) (2.59) (10.9)
3929-127 3929-122 258
3929-123

122.66
122.82

255 260 251 (10.71) (0.75)
267 (15.01) (4.94) 266 265 (10.9)
264 263 (10.65) (10.51)

Klad části

2266



Část 7

2225/114

2225/116

5865

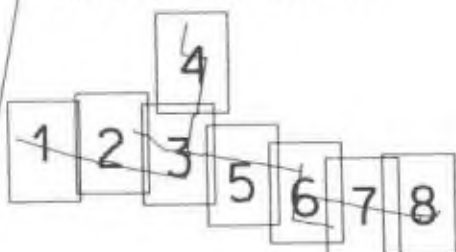


2268/3

5764/1

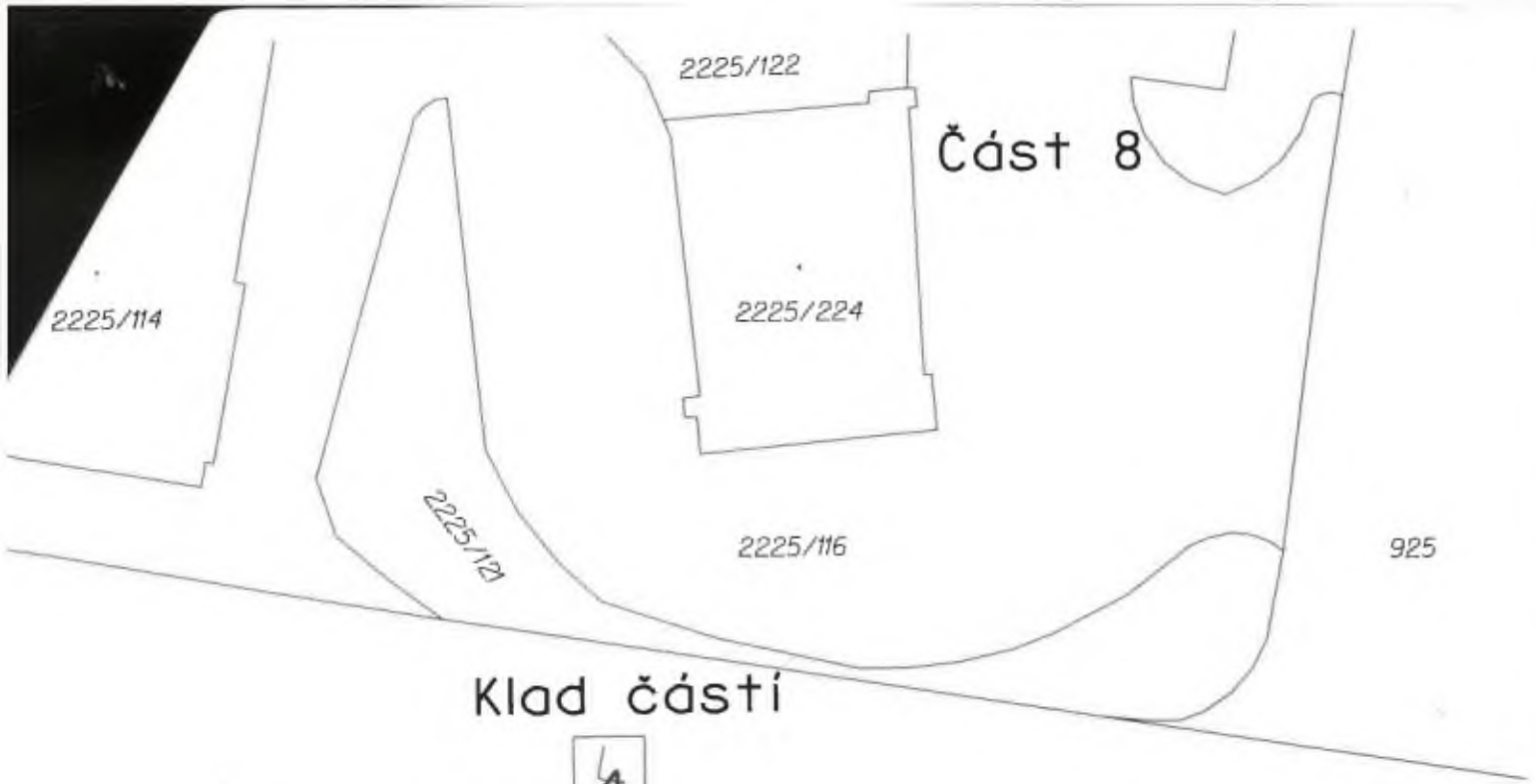
v.
918

Klad částí



2266





Klad částí

