

LEGENDA POVRCHŮ A PRVKŮ






-  stávající chodník
plocha cca 284 m²
-  stávající trávník
dostělí (např. směs
Medonosná louka), plocha cca 605 m²
-  stávající stromy
-  rastr osazení trvalek
v trávníku - 126 ks hnízd
-  mlatová plocha
cca 13 m²
-  lavička mmcité EVL-EVO
-  koš mmcité EVO-EVL 155



POZN.

- výrobní dokumentaci nutno předložit před
započetím výroby projektantovi NA k odsouhlasení
- vzorky materiálů a případně způsob opracování
nutno předložit projektantovi NA k odsouhlasení
- veškeré rozměry nutno ověřit na místě
- statické a požární vlastnosti konstrukcí materiálů
a prvků garantuje a deklaruje dodavatel v rámci
výrobní dokumentace nebo certifikací při realizaci.

LEGENDA INŽENÝRSKÝCH SÍTÍ

-  silnoproudé vedení
-  slaboproudé vedení
-  vodovod
-  kanalizace
-  plynovod

NEDVĚD
ARCHITĚKTU

akce
revitalizace prostoru
mezi komunikacemi
Bubenské Nábřeží
a Za Viaduktem
Praha 7

investor
MČ Praha 7
U Průhonu 1338/38
Praha 7, 170 00

stupeň
dokum. pro stav. řízení
+ provedení stavby

část
arch. stavební

výkres
situace koordinací
navrhovaný stav

autor
[redacted]
zodpovědný projektant
[redacted]

IC 61301035

vypracoval
[redacted]

výkres číslo C 1.3

paré

měřítko 1:200

REVIZE 7/2021

Praha 11 / 2020

[redacted]