

## DODATEK č. 1

### ke Smlouvě o budoucí smlouvě o zřízení služebnosti inženýrské sítě číslo smlouvy OSMISR 56/03-58/21 ze dne 09.09.2021

uzavřený níže uvedeného dne, měsíce a roku mezi těmito smluvními stranami:

#### 1. Město Vsetín

se sídlem Svárov 1080, 755 24 Vsetín, IČ: 00304450  
zastoupené Mgr. Ing. Jiřím Růžičkou – starostou města  
bankovní spojení: [REDAKCE]  
jako vlastník služebného pozemku a budoucí povinný ze služebnosti  
(dále jen „budoucí povinný ze služebnosti“)

a

#### 2. SychrovNET s.r.o.,

se sídlem: Bratří Hlavců 89, 755 01 Vsetín  
IČO: 26827921  
zastoupená [REDAKCE] jednatelem společnosti  
bankovní spojení: [REDAKCE]  
jako budoucí oprávněný ze služebnosti  
(dále jen „budoucí oprávněný ze služebnosti“)

v tomto znění:

I.

- 1) Smluvní strany shodně prohlašují, že dne 09.09.2021 spolu uzavřely Smlouvu o budoucí smlouvě o zřízení služebnosti inženýrské sítě, číslo smlouvy OSMISR 56/03-58/21, na základě které budoucí povinný umožnil budoucímu oprávněnému zřízení, umístění, provozování, udržování a opravování podzemního kabelového vedení v rámci výstavby optického telekomunikačního vedení na části pozemků p.č. 12752, ostatní plocha o výměře 868 m<sup>2</sup>, p.č. 12799, trvalý travní porost o výměře 263 m<sup>2</sup>, p.č. 12833/1, ostatní plocha o výměře 138 m<sup>2</sup>, p.č. 12835, orná půda o výměře 577 m<sup>2</sup>, p.č. 12837, ostatní plocha o výměře 8 750 m<sup>2</sup>, p.č. 12965, zastavěná plocha a nádvoří o výměře 471 m<sup>2</sup>, p.č. 13034, ostatní plocha o výměře 29 m<sup>2</sup>, p.č. 13049/1, ostatní plocha o výměře 200 m<sup>2</sup>, p.č. 13050/1, ostatní plocha o výměře 403 m<sup>2</sup>, p.č. 13070, lesní pozemek o výměře 8 471 m<sup>2</sup>, p.č. 13071/1, zahrada o výměře 1 673 m<sup>2</sup>, p.č. 13076/3, ostatní plocha o výměře 18 m<sup>2</sup>, p.č. 13078/1, zahrada o výměře 700 m<sup>2</sup>, p.č. 13079/1, orná půda o výměře 769 m<sup>2</sup>, p.č. 13080, ostatní plocha o výměře 1 197 m<sup>2</sup>, p.č. 13086, orná půda o výměře 4 170 m<sup>2</sup>, p.č. 13087, ostatní plocha o výměře 199 m<sup>2</sup>, p.č. 13095, trvalý travní porost o výměře 2 135 m<sup>2</sup>, p.č. 13096/1, ostatní plocha o výměře 914 m<sup>2</sup>, p.č. 13097, ostatní plocha o výměře 2 133 m<sup>2</sup>, p.č. 13111/1, orná půda o výměře 25 787 m<sup>2</sup>, p.č. 13179, ostatní plocha o výměře 109 m<sup>2</sup>, p.č. 13184, zahrada o výměře 538 m<sup>2</sup>, p.č. 13185, ostatní plocha o výměře 353 m<sup>2</sup>, p.č. 13186, zastavěná plocha a nádvoří o výměře 692 m<sup>2</sup>, p.č. 13194, ostatní plocha o výměře 34 m<sup>2</sup>, p.č. 13195, zastavěná plocha a nádvoří o výměře 32 m<sup>2</sup>, p.č. 13299, ostatní plocha o výměře 258 m<sup>2</sup>, p.č. 14766/1, ostatní plocha o výměře 9 297 m<sup>2</sup>, p.č. 14766/2, ostatní plocha o výměře 2 341 m<sup>2</sup>, p.č. 14766/3, ostatní plocha o výměře 744 m<sup>2</sup>, p.č. 14766/4, ostatní plocha o výměře 360 m<sup>2</sup>, p.č. 14767/4, ostatní plocha o výměře 954 m<sup>2</sup>, p.č. 14769, ostatní plocha o výměře 9 170 m<sup>2</sup>, p.č.

14770, ostatní plocha o výměře 6 697 m<sup>2</sup>, p.č. 14771, ostatní plocha o výměře 1 021 m<sup>2</sup>, p.č. 14773, ostatní plocha o výměře 410 m<sup>2</sup> a p.č. 14775/1, ostatní plocha o výměře 427 m<sup>2</sup>, **všechny v k.ú. Vsetín, v rámci stavby „Optická síť obce Semetín“ (dále jen jako „předmětná Smlouva o budoucí smlouvě o zřízení služebnosti inženýrské sítě“).**

## II.

**Smluvní strany se dohodly na změně předmětné Smlouvy o smlouvě budoucí o zřízení služebnosti inženýrské sítě číslo smlouvy OSMISR 56/03-58/21 ze dne 09.09.2021, a to tak, že:**

### 1) V článku I. se odst. 2) nahrazuje tímto textem:

Budoucí povinný ze služebnosti prohlašuje, že je na základě žádosti o zápis majetku obce na list vlastnický dle Vzniku práva ze zákona zákon č. 172/1991 § 2, Souhlasného prohlášení o nabytí do vlastnictví (zák.č.172/1991 Sb.) § 1 ze dne 29.11.2001, Smlouvy kupní ze dne 19.07.2016, Vzniku práva ze zákona zákon č. 172/1991 § 2, Souhlasného prohlášení o nabytí do vlastnictví (zák.č.172/1991 Sb.) § 1 ze dne 15.10.2001, Vzniku práva ze zákona zákon č. 172/1991 § 1 odst. I a 2, Vznik práva ze zákona zákon č. 172/1991 § 1, Smlouvy směnné ze dne 06.01.2010, Vzniku práva ze zákona zákon č. 172/1991 § 2 odst. 1, Smlouvy kupní ze dne 29.10.2004, Smlouvy kupní ze dne 23.02.2007, Smlouvy kupní ze dne 03.04.2006, Smlouvy kupní ze dne 30.03.2009, Souhlasného prohlášení o nabytí do vlastnictví (zák.č.172/1991 Sb.) § 2 ze dne 05.12.2001, Vzniku práva ze zákona zákon č. 172/1991 § 1 odst. I a 2 výlučným vlastníkem nemovitostí zapsaných v katastru nemovitostí vedeného u Katastrálního úřadu pro Zlínský kraj, katastrální pracoviště Vsetín na LV č. 10001 pro obec Vsetín, mimo jiné i pozemků p.č. 12752, ostatní plocha o výměře 868 m<sup>2</sup>, p.č. 12837, ostatní plocha o výměře 8 750 m<sup>2</sup>, p.č. 12965, zastavěná plocha a nádvoří o výměře 471 m<sup>2</sup>, p.č. 13034, ostatní plocha o výměře 29 m<sup>2</sup>, p.č. 13049/1, ostatní plocha o výměře 200 m<sup>2</sup>, p.č. 13050/1, ostatní plocha o výměře 403 m<sup>2</sup>, p.č. 13070, lesní pozemek o výměře 8 471 m<sup>2</sup>, p.č. 13071/1, zahrada o výměře 1 673 m<sup>2</sup>, p.č. 13076/3, ostatní plocha o výměře 18 m<sup>2</sup>, p.č. 13078/1, zahrada o výměře 700 m<sup>2</sup>, p.č. 13079/1, orná půda o výměře 769 m<sup>2</sup>, p.č. 13080, ostatní plocha o výměře 1 197 m<sup>2</sup>, p.č. 13086, orná půda o výměře 4 170 m<sup>2</sup>, p.č. 13087, ostatní plocha o výměře 199 m<sup>2</sup>, p.č. 13095, trvalý travní porost o výměře 2 135 m<sup>2</sup>, p.č. 13096/1, ostatní plocha o výměře 914 m<sup>2</sup>, p.č. 13097, ostatní plocha o výměře 2 133 m<sup>2</sup>, p.č. 13111/1, orná půda o výměře 25 787 m<sup>2</sup>, p.č. 13179, ostatní plocha o výměře 109 m<sup>2</sup>, p.č. 13184, zahrada o výměře 538 m<sup>2</sup>, p.č. 13185, ostatní plocha o výměře 353 m<sup>2</sup>, p.č. 13186, zastavěná plocha a nádvoří o výměře 692 m<sup>2</sup>, p.č. 13194, ostatní plocha o výměře 34 m<sup>2</sup>, p.č. 13195, zastavěná plocha a nádvoří o výměře 32 m<sup>2</sup>, p.č. 13299, ostatní plocha o výměře 258 m<sup>2</sup>, p.č. 14766/1, ostatní plocha o výměře 9 297 m<sup>2</sup>, p.č. 14766/2, ostatní plocha o výměře 2 341 m<sup>2</sup>, p.č. 14766/3, ostatní plocha o výměře 744 m<sup>2</sup>, p.č. 14766/4, ostatní plocha o výměře 360 m<sup>2</sup>, p.č. 14767/4, ostatní plocha o výměře 954 m<sup>2</sup>, p.č. 14769, ostatní plocha o výměře 9 170 m<sup>2</sup>, p.č. 14770, ostatní plocha o výměře 6 697 m<sup>2</sup>, p.č. 14771, ostatní plocha o výměře 1 021 m<sup>2</sup>, p.č. 14773, ostatní plocha o výměře 410 m<sup>2</sup>, p.č. 14775/1, ostatní plocha o výměře 427 m<sup>2</sup> a p.č. 12753, ostatní plocha, o výměře 60 m<sup>2</sup>, všechny v k.ú. Vsetín, (dále jen „služebný pozemek“).

### 2) V článku I. se odst. 3) nahrazuje tímto textem:

Budoucí oprávněný je oprávněn podle příslušných ustanovení ZEK zřizovat a provozovat podzemní vedení komunikační sítě. Budoucí oprávněný prohlašuje, že jeho záměrem je realizovat stavbu: „Optická síť obce Semetín“ konkrétně zřízení, umístění, provozování a udržování a opravování podzemního kabelového vedení v rámci výstavby optického telekomunikačního vedení (dále jen „inženýrská síť“), a to na částech služebných pozemků citovaných v čl. I., odst. 2

této smlouvy. Nedílnou součástí této smlouvy jsou i grafické přílohy, kde jsou zakresleny trasy předmětných přípojek optické sítě, přičemž délka plánovaných přípojek optické sítě činí celkem cca **3 657 bm**. Do plošného vymezení budoucí služebnosti bude zahrnuto rovněž ochranné pásmo stanovené pro danou inženýrskou síť v rozsahu dle příslušného právního předpisů. (dále jen „Stavba“).

**3) V článku I. se odst. 6) se nahrazuje tímto textem:**

Celková úplata za zřízení služebnosti věcného břemene činí **229 062,50 Kč** (slovy: **dvě stě dvacet devět tisíc šedesát dva korun českých padesát haléřů**), navýšena o daň z přidané hodnoty podle platné sazby ke dni uskutečnění zdanitelného plnění. Jednorázová náhrada je vypočtena na základě předpokládaného rozsahu omezení dotčené nemovitosti. Výše úplaty byla stanovena dohodou obou smluvních stran, dle podmínek stanovených Pravidly pro jednorázové zpoplatnění věcného břemene – služebnosti v souvislosti s uložením technické infrastruktury a sjezdů na pozemcích ve vlastnictví města Vsetín, schválenými Radou města Vsetína usnesením ze dne 26.05.2021 pod číslem usnesení 45/65/RM/2021.

Výše jednorázové úhrady bude případně přepočtena dle skutečného rozsahu omezení dotčené nemovitosti na základě předloženého geometrického plánu a aktuálních pravidel na zpoplatnění věcných břemen, uložených do pozemků ve vlastnictví města Vsetína.

**4) V článku I. se odst. 7) se nahrazuje tímto textem:**

Předmětná úplata bude uhrazena budoucím oprávněným ze služebnosti budoucímu povinnému ze služebnosti ve dvou splátkách takto:

- a) Záloha na úplatu za zřízení služebnosti ve výši **117 843,75 Kč** (slovy: **jedno sto sedmáct tisíc osm set čtyřicet tři korun českých sedmdesát pět haléřů**), která bude navýšena o daň z přidané hodnoty podle platné sazby ke dni uskutečnění zdanitelného plnění, uhradí budoucí oprávněný ze služebnosti, a to na základě faktury vystavené budoucím povinným ze služebnosti do 15 dnů ode dne uzavření této smlouvy se splatností do 30 dnů ode dne vystavení. Za datum uskutečnění zdanitelného plnění se považuje den vystavení faktury (daňového dokladu). Záloha na úplatu za zřízení služebnosti bude uhrazena na účet budoucího povinného ze služebnosti uvedený v záhlaví smlouvy. Pro účely této smlouvy se tato platba považuje za uhrazenou dnem, kdy bude připsána na účet budoucího povinného ze služebnosti.
- b) Doplatek úplaty za zřízení služebnosti ve výši **111 218,75 Kč** (slovy: **jedno sto jedenáct tisíc dvě stě osmnáct korun českých sedmdesát pět haléřů**), který bude navýšen o daň z přidané hodnoty podle platné sazby ke dni uskutečnění zdanitelného plnění, uhradí budoucí oprávněný ze služebnosti budoucímu povinnému ze služebnosti po uzavření Smlouvy o zřízení služebnosti na základě daňového dokladu vystavené budoucím povinným ze služebnosti se splatností do 30 dnů ode dne vystavení. Za datum uskutečnění zdanitelného plnění se považuje den vystavení faktury (daňového dokladu). Doplatek úplaty za zřízení služebnosti bude uhr na účet budoucího povinného ze služebnosti uvedený v záhlaví smlouvy. Pro účely této smlouvy se tato platba považuje za uhrazenou dnem, kdy bude připsána na účet budoucího povinného ze služebnosti.

V případě prodlení s úhradou zálohy úplaty nebo doplatku úplaty za zřízení služebnosti se budoucí oprávněný ze služebnosti zavazuje zaplatit budoucímu povinnému ze služebnosti úrok z prodlení ve výši 0,05 % z dlužné částky za každý i započatý den prodlení.

**5) V článku IV. se v textu budoucí smlouvy o zřízení služebnosti inženýrské sítě v článku 1 nahrazuje odst. 2) tímto textem:**

Povinný ze služebnosti prohlašuje, že je na základě žádosti o zápis majetku obce na list vlastnický dle Vzniku práva ze zákona zákon č. 172/1991 § 2, Souhlasného prohlášení o nabytí do vlastnictví (zák.č.172/1991 Sb.) § 1 ze dne 29.11.2001, Smlouvy kupní ze dne 19.07.2016, Vzniku práva ze zákona zákon č. 172/1991 § 2, Souhlasného prohlášení o nabytí do vlastnictví

(zák.č.172/1991 Sb.) § 1 ze dne 15.10.2001, Vzniku práva ze zákona zákon č. 172/1991 § 1 odst. I a 2, Vznik práva ze zákona zákon č. 172/1991 § 1, Smlouvy směnné ze dne 06.01.2010, Vzniku práva ze zákona zákon č. 172/1991 § 2 odst. 1, Smlouvy kupní ze dne 29.10.2004, Smlouvy kupní ze dne 23.02.2007, Smlouvy kupní ze dne 03.04.2006, Smlouvy kupní ze dne 30.03.2009, Souhlasného prohlášení o nabytí do vlastnictví (zák.č.172/1991 Sb.) § 2 ze dne 05.12.2001, Vzniku práva ze zákona zákon č. 172/1991 § 1 odst. I a 2 výlučným vlastníkem nemovitostí zapsaných v katastru nemovitostí vedeného u Katastrálního úřadu pro Zlínský kraj, katastrální pracoviště Vsetín na LV č. 10001 pro obec Vsetín, mimo jiné i pozemků p.č. 12752, ostatní plocha o výměře 868 m<sup>2</sup>, p.č. 12837, ostatní plocha o výměře 8 750 m<sup>2</sup>, p.č. 12965, zastavěná plocha a nádvoří o výměře 471 m<sup>2</sup>, p.č. 13034, ostatní plocha o výměře 29 m<sup>2</sup>, p.č. 13049/1, ostatní plocha o výměře 200 m<sup>2</sup>, p.č. 13050/1, ostatní plocha o výměře 403 m<sup>2</sup>, p.č. 13070, lesní pozemek o výměře 8 471 m<sup>2</sup>, p.č. 13071/1, zahrada o výměře 1 673 m<sup>2</sup>, p.č. 13076/3, ostatní plocha o výměře 18 m<sup>2</sup>, p.č. 13078/1, zahrada o výměře 700 m<sup>2</sup>, p.č. 13079/1, orná půda o výměře 769 m<sup>2</sup>, p.č. 13080, ostatní plocha o výměře 1 197 m<sup>2</sup>, p.č. 13086, orná půda o výměře 4 170 m<sup>2</sup>, p.č. 13087, ostatní plocha o výměře 199 m<sup>2</sup>, p.č. 13095, trvalý travní porost o výměře 2 135 m<sup>2</sup>, p.č. 13096/1, ostatní plocha o výměře 914 m<sup>2</sup>, p.č. 13097, ostatní plocha o výměře 2 133 m<sup>2</sup>, p.č. 13111/1, orná půda o výměře 25 787 m<sup>2</sup>, p.č. 13179, ostatní plocha o výměře 109 m<sup>2</sup>, p.č. 13184, zahrada o výměře 538 m<sup>2</sup>, p.č. 13185, ostatní plocha o výměře 353 m<sup>2</sup>, p.č. 13186, zastavěná plocha a nádvoří o výměře 692 m<sup>2</sup>, p.č. 13194, ostatní plocha o výměře 34 m<sup>2</sup>, p.č. 13195, zastavěná plocha a nádvoří o výměře 32 m<sup>2</sup>, p.č. 13299, ostatní plocha o výměře 258 m<sup>2</sup>, p.č. 14766/1, ostatní plocha o výměře 9 297 m<sup>2</sup>, p.č. 14766/2, ostatní plocha o výměře 2 341 m<sup>2</sup>, p.č. 14766/3, ostatní plocha o výměře 744 m<sup>2</sup>, p.č. 14766/4, ostatní plocha o výměře 360 m<sup>2</sup>, p.č. 14767/4, ostatní plocha o výměře 954 m<sup>2</sup>, p.č. 14769, ostatní plocha o výměře 9 170 m<sup>2</sup>, p.č. 14770, ostatní plocha o výměře 6 697 m<sup>2</sup>, p.č. 14771, ostatní plocha o výměře 1 021 m<sup>2</sup>, p.č. 14773, ostatní plocha o výměře 410 m<sup>2</sup>, p.č. 14775/1, ostatní plocha o výměře 427 m<sup>2</sup> a p.č. 12753, ostatní plocha, o výměře 60 m<sup>2</sup>, všechny v k.ú. Vsetín, (dále jen „služebný pozemek“).

6) V článku IV. se v textu budoucí smlouvy o zřízení služebnosti inženýrské sítě v článku 2. nahrazuje odst. 5) tímto textem:

Služebnost inženýrské sítě se zřizuje za jednorázovou úplatu. Úplata za zřízení služebnosti činí částku **229 062,50 Kč (slovy: dvě stě dvacet devět tisíc šedesát dva korun českých padesát haléřů)**, navýšena o daň z přidané hodnoty podle platné sazby ke dni uskutečnění zdanitelného plnění. Výše jednorázové úplaty byla stanovena dohodou obou smluvních stran, dle podmínek stanovených Pravidly pro jednorázové zpoplatnění věcného břemene – služebnosti v souvislosti s uložením technické infrastruktury a sjezdů na pozemcích ve vlastnictví města Vsetín, schválenými Radou města Vsetína usnesením ze dne 26.05.2021 pod číslem usnesení 45/65/RM/2021.

7) V článku IV. se v textu budoucí smlouvy o zřízení služebnosti inženýrské sítě v článku 2 nahrazuje odst. 6) tímto textem:

Úplata za zřízení služebnosti bude povinným ze služebnosti uhrazena takto:

- a) Záloha na úplatu za služebnosti ve výši **117 843,75,- Kč (slovy: jedno sto sedmnáct tisíc osm set čtyřicet tři korun českých sedmdesát pět haléřů)**, která bude navýšena o daň z přidané hodnoty podle platné sazby ke dni uskutečnění zdanitelného plnění, byla oprávněným ze služebnosti uhrazena po podpisu smlouvy o smlouvě budoucí o zřízení služebnosti ze dne 09.09.2021.
- b) Doplatek úplaty za zřízení služebnosti ve výši **111 218,75,- Kč (slovy: jedno sto jedenáct tisíc dvě stě osmnáct korun českých sedmdesát pět haléřů)**, který bude navýšen o daň z přidané hodnoty podle platné sazby ke dni uskutečnění zdanitelného plnění, uhradí oprávněný ze služebnosti po uzavření této Smlouvy o zřízení služebnosti na základě daňového dokladu

vystavené povinným ze služebnosti se splatností do 30 dnů ode dne vystavení. Za datum uskutečnění zdanitelného plnění se považuje den vystavení faktury (daňového dokladu). Doplatek úplaty za zřízení služebnosti bude uhrazena na účet povinného ze služebnosti uvedený v záhlaví smlouvy. Pro účely této smlouvy se tato platba považuje za uhrazenou dnem, kdy bude připsána na účet povinného ze služebnosti. V případě prodlení s úhradou doplatku úplaty za zřízení služebnosti se oprávněný ze služebnosti zavazuje zaplatit povinnému ze služebnosti úrok z prodlení ve výši 0,05 % z dlužné částky za každý i započatý den prodlení.

### III.

- 1) Ostatní ujednání předmětné Smlouvy o budoucí smlouvě o zřízení služebnosti inženýrské sítě č. OSMISR 56/03 – 58/21 zůstávají v platnosti tak, jak byly původně sjednány.
- 2) Tento dodatek je vyhotoven ve čtyřech vyhotoveních, přičemž každá smluvní strana obdrží po dvou vyhotoveních.
- 3) Součástí tohoto dodatku je příloha – Situační výkresy. Tato příloha bude nově další přílohou Smlouvy o budoucí smlouvě o zřízení služebnosti inženýrské sítě č. OSMISR 56/03 – 58/21.
- 4) Smluvní strany tohoto dodatku shodně prohlašují, že si jeho znění přečetly a že tento odpovídá jejich pravé a skutečné svobodné vůli, určité a srozumitelné, prosté omylů, uzavřené nikoliv v tísní za nápadně nevýhodných podmínek, což stvrzují svými podpisy.
- 5) Uzavření tohoto dodatku ke Smlouvě o budoucí smlouvě o zřízení služebnosti inženýrské sítě schválila Rada města Vsetína na svém zasedání dne 08.09.2021 pod bodem č. 41/71/RM/2021. Tento dodatek ke Smlouvě o budoucí smlouvě o zřízení služebnosti inženýrské sítě je uzavřen v souladu se zákonem č. 128/2000 Sb. o obcích, v platném znění a byly splněny podmínky pro jeho uzavření.
- 6) Budoucí oprávněný bere na vědomí, že město Vsetín je povinný subjekt k poskytování informací dle zákona č. 106/1999 Sb., o svobodném přístupu k informacím a zákona č. 340/2015 Sb., o registru smluv (dále „registr smluv“). Současně podléhá povinnému uveřejnění také smlouva, která je tímto dodatkem měněna a doplňována. Tento dodatek podléhá povinnosti zveřejnění v registru smluv. Dodatek nabývá účinnosti dnem zveřejnění v registru smluv.
- 7) Smluvní strany se dohodly, že tento dodatek je platný jeho podpisem oběma smluvními stranami.

Ve Vsetíně dne .....01...10. 2021

budoucí povinný ze služebnosti



**Město Vsetín**  
zastoupené starostou města

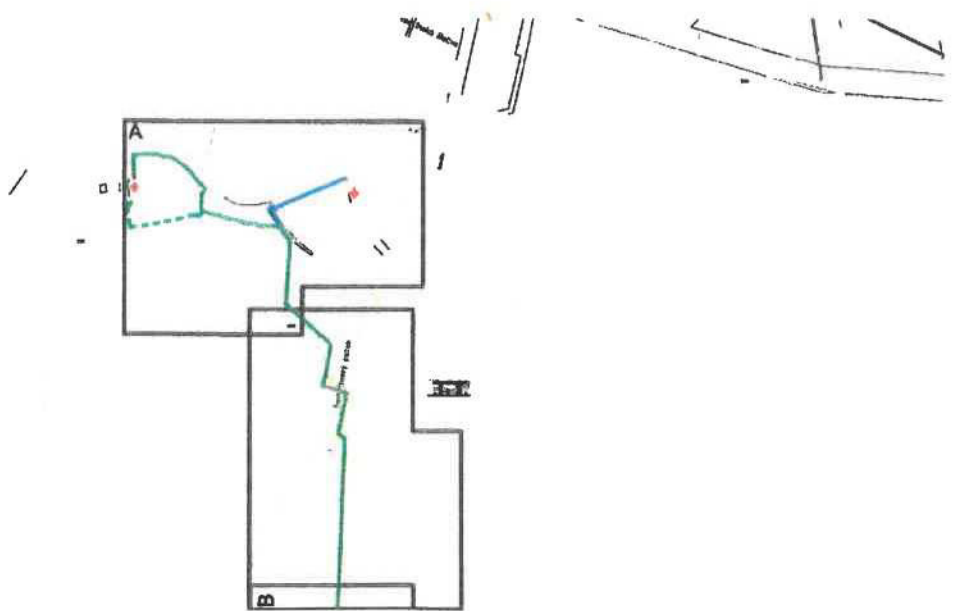


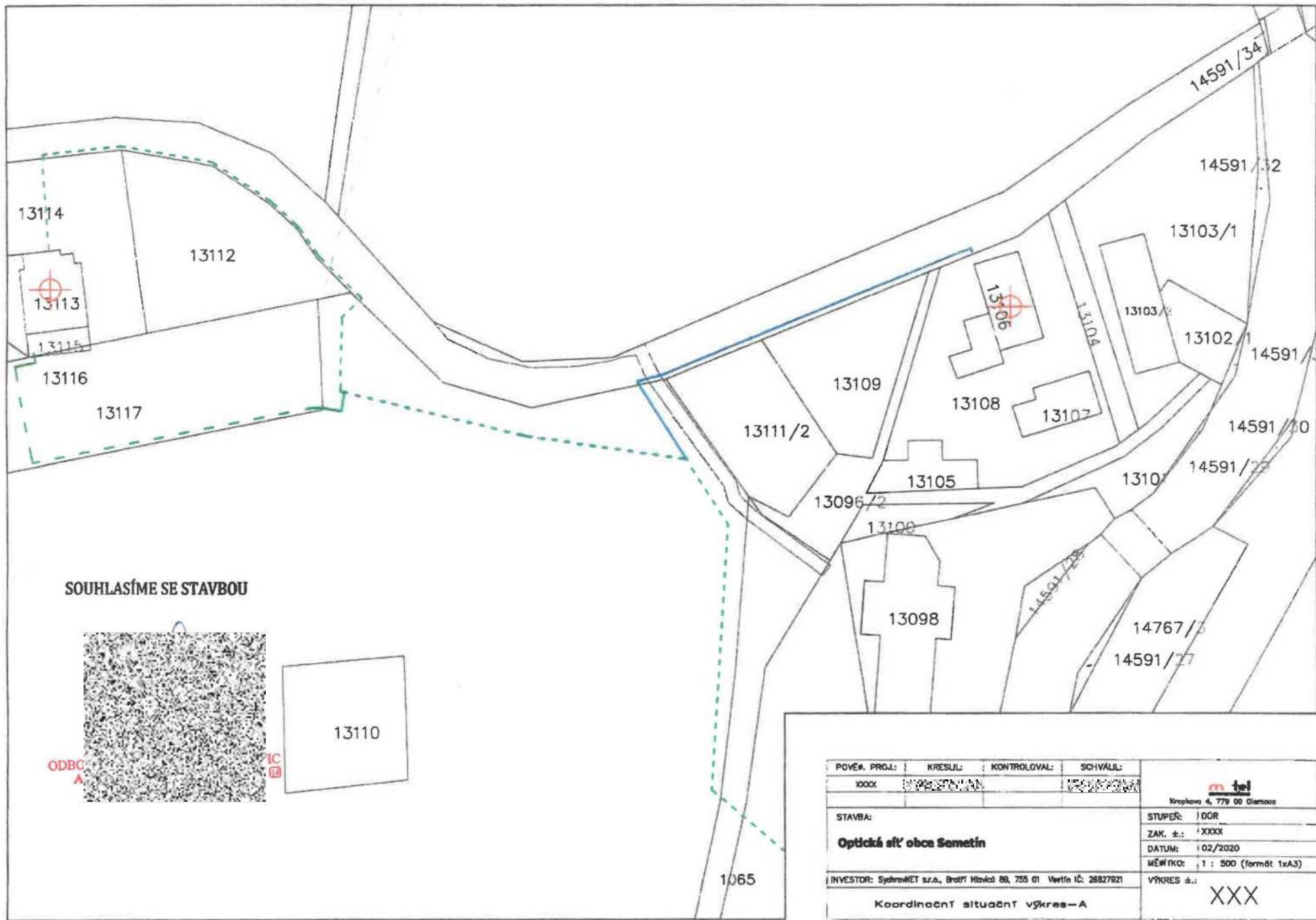
Ve Vsetíně dne 24.9.2021

budoucí oprávněný ze služebnosti




**SychrovNET s.r.o. SychrovNET**  
zastoupena jednatelem společnosti







SOUHLASÍME SE STAVBOU

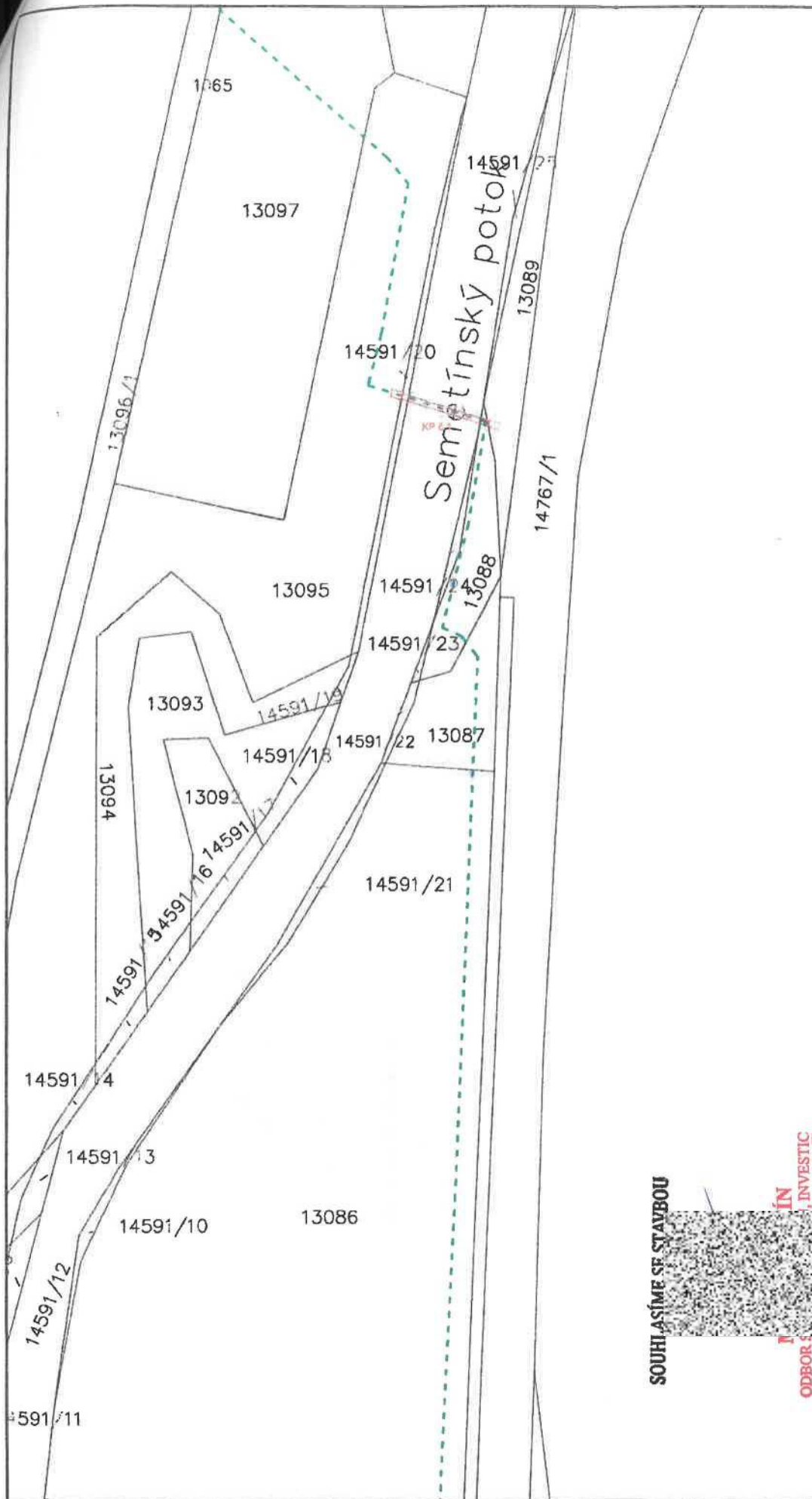


ODBC  
A




13110

POVĚŠ. PROJ.:	KRESLIL:	KONTROLOVAL:	SCHVÁLIL:	 Kropkovo 4, 779 00 Glemboč	
XXXX					
STAVBA:				ZAK. č.:   XXXX	
<b>Optická síť obce Semetín</b>				DATUM:   02/2020	
INVESTOR: SychrovNET s.r.o., Bratří Mělníků 88, 755 01 Valtín IČ: 28827821				MĚŘÍTKO:   1 : 500 (formát 1xA3)	
Koordinátní situáční výkres - A				VÝKRES č.:   XXX	



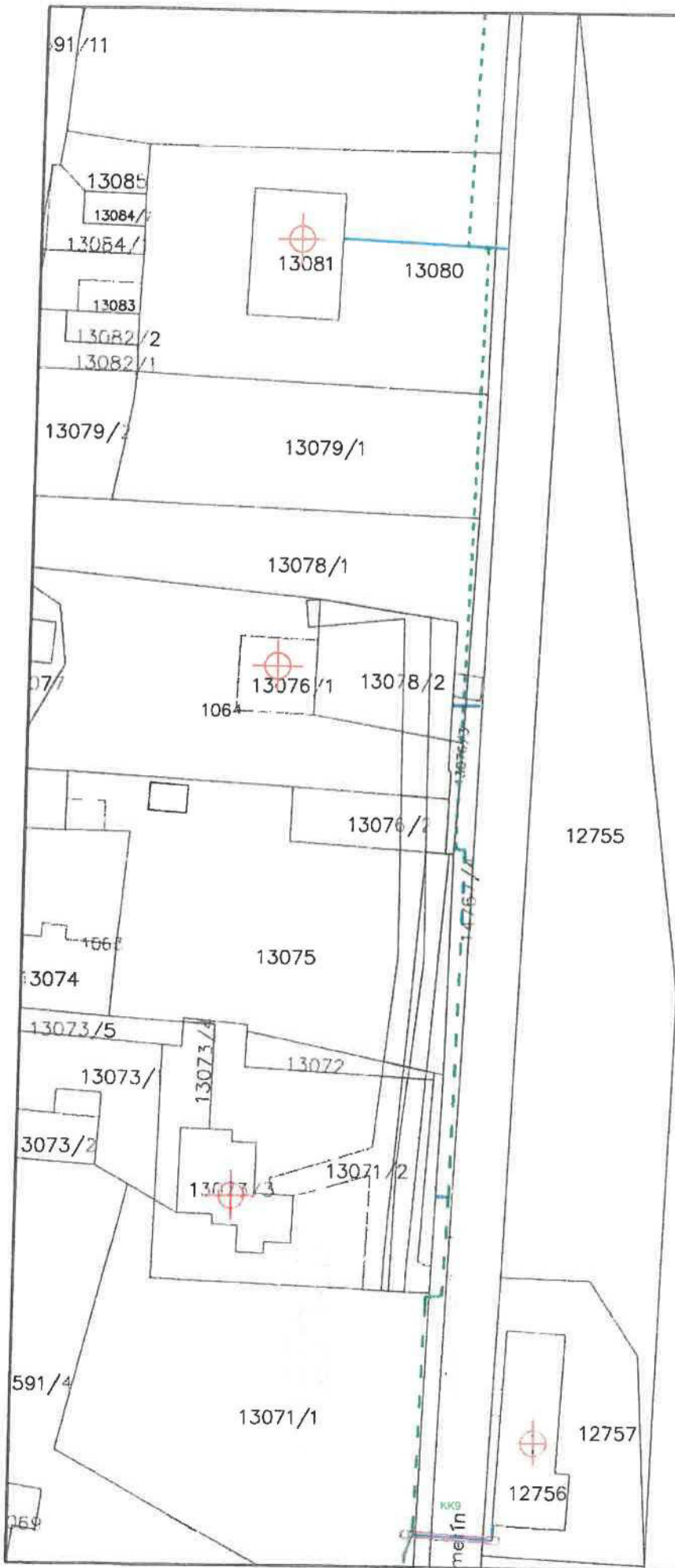
SOUHLASÍME SE STAVBOU




INVESTIČNÍ ODBOR  
 INVESTIČNÍ ODBOR  
 INVESTIČNÍ ODBOR  
 INVESTIČNÍ ODBOR

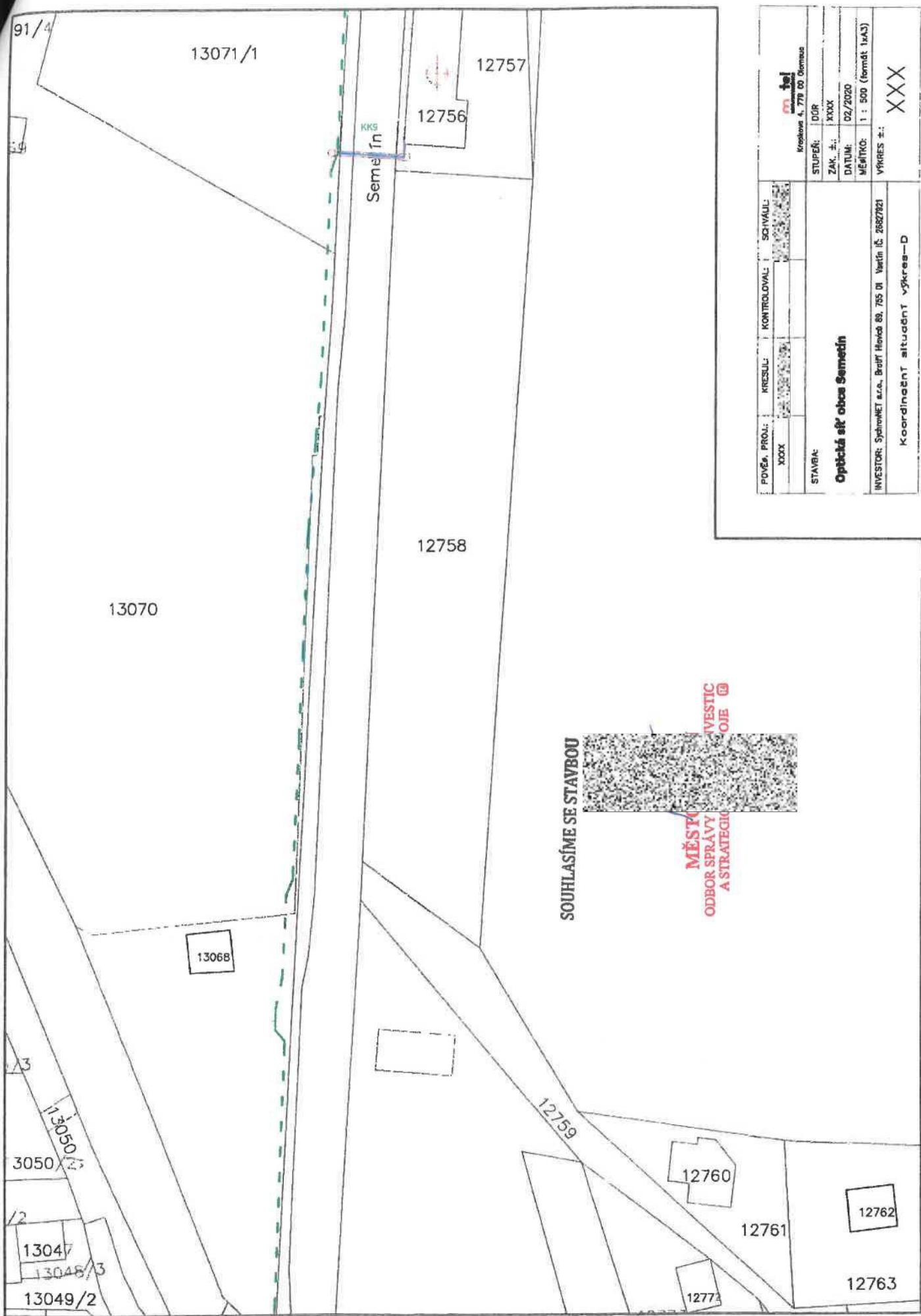
POČA. PROJ.: XXXX	KRESLE: [Signature]	KONTROLOVAL: [Signature]	SCHVÁLIL: [Signature]	
STAVBA: <b>Optická síť obce Semetín</b>	Investor: Sjednotětel s.r.o., Bc/IT Hradec Br, 755 01, Veselín úč. 26827921			
STUPEŇ: DDR	ZAK. č.: XXXX	DATUM: 02/2020	MĚŘITKO: 1 : 500 (ornát 1:4.3)	VPŘES č.: XXXX
Koordinační situace - B				






 Křesťanská 4, 770 00 Olomouc	
POVĚŘ. PROJ.:	STUPĚŇ:
XXXX	DOR
MĚSIL:	KONTROLOVAL:
SCHVALIL:	
<b>Optická síť obce Smetán</b>	
Koordinační situace výkres—C	
STAVBA:	ZAK. č.:
	XXXX
INVESTOR: Společnost s r.o., Březí Horní 88, 785 01 Valtín IČ: 28827921	DATUM: 02/2020
	MĚŘITKO: 1 : 500 (formát 1:xA3)
	VÝKRES č.: XXXX

SOUHLASÍME  
 MĚS  
 ODBOR SPRÁ  
 A STRAŽNÍ  
 MĚSTSKÝ  
 ÚŘAD  
 S MĚSTSKÝM  
 ÚŘADEM



POVĚŘ. PROJ.: XXXX	KRESLIL: XXXX	KONTROLOVAL: XXXX	SOŠIVAL: XXXX
			
STAVBA:	STUPEŇ:	DŮP.	XXX
	ZAK. #: XXXX	DATUM: 02/2020	MĚŘTKO: 1 : 500 (formát 1:4:3)
INVESTOR: Společnost a.s., Brulík Hradč. 89, 785 01 Velnín IČ: 28827921	VÝKRES #: XXXX		
Koordinátní situace výkres-D			

SOUHLASÍME SE STAVBOU



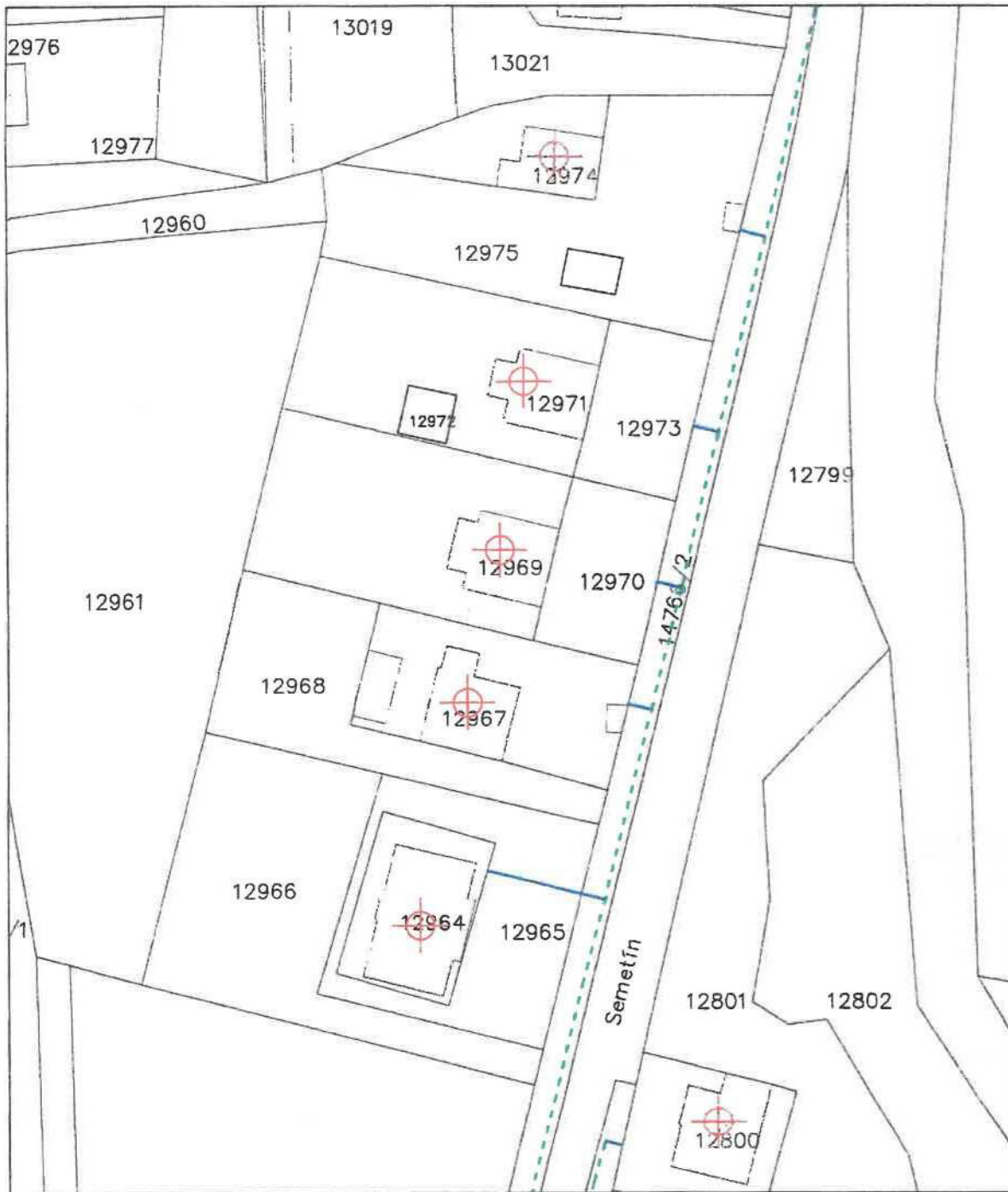
MĚSTO  
ODBOR SPRÁVY  
A STRATEGIE  
INVESTIČNÍ  
OJIE



SOUHLASÍME SE STAVBOU

MĚS  
ODBOR SPRÁV  
A STRAŽE  
INVESTIC  
OJE

POVĚŘ. PRŮJ.:	KRESLIL:	KONTROLOVAL:	SCHVÁLIL:	 Kropilka & Partners s.r.o.
XXXX				
STAVBA:	<b>Optická síť obce Semetín</b>			
STUPĚŇ:	DCR	ZAK. č.:	XXXX	
INVESTOR:	Sjehovmet s.r.o., Benfíkova 89, 755 01 Veřtín č. 2682/7921			
DATA:	02/2020	MĚŠTICO:	1 : 500 (formát 1xA3)	
VÝKRES č.:				XXX
Koordinátní situace - E				




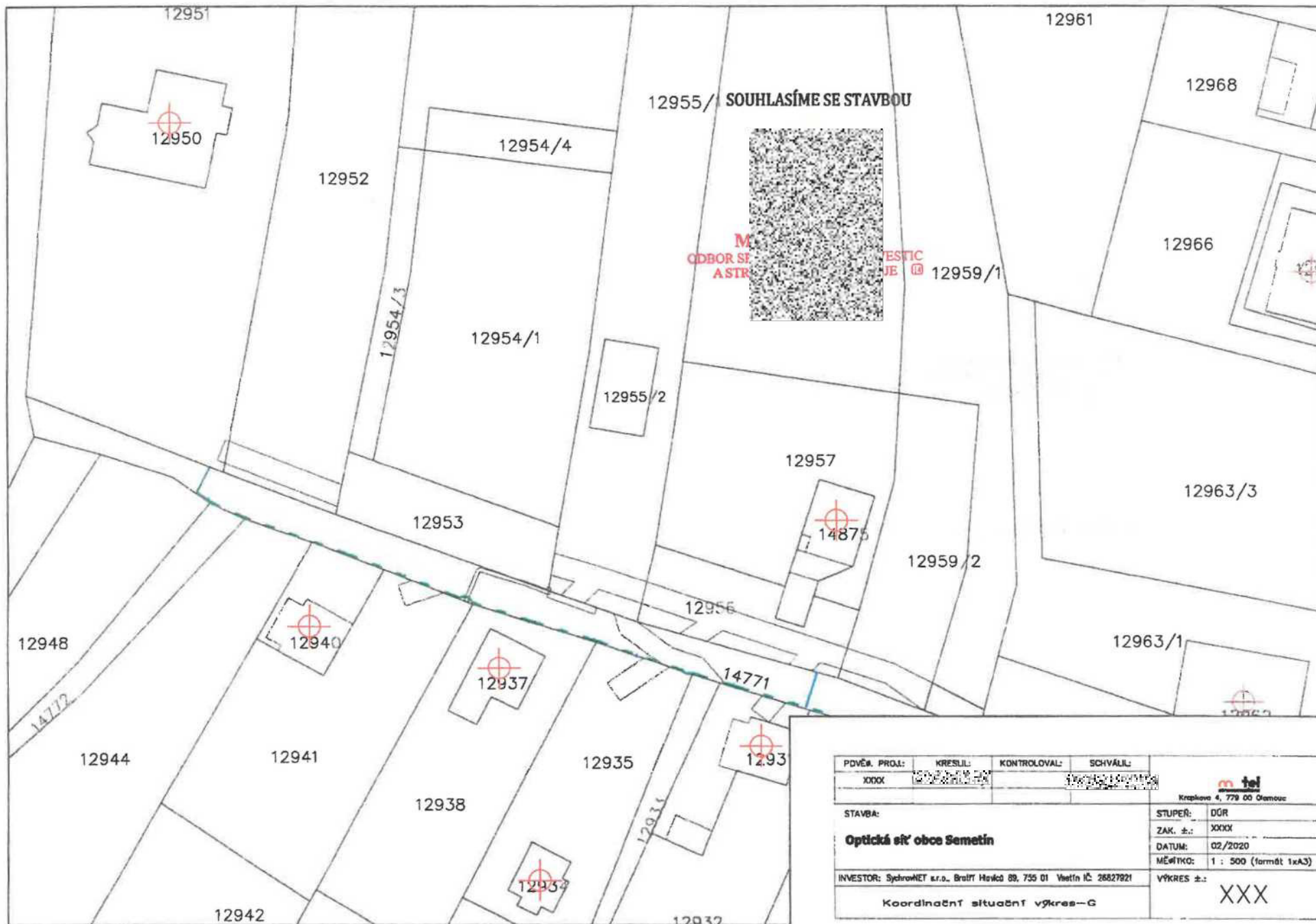
SOUHLASÍME SE STAVBOU



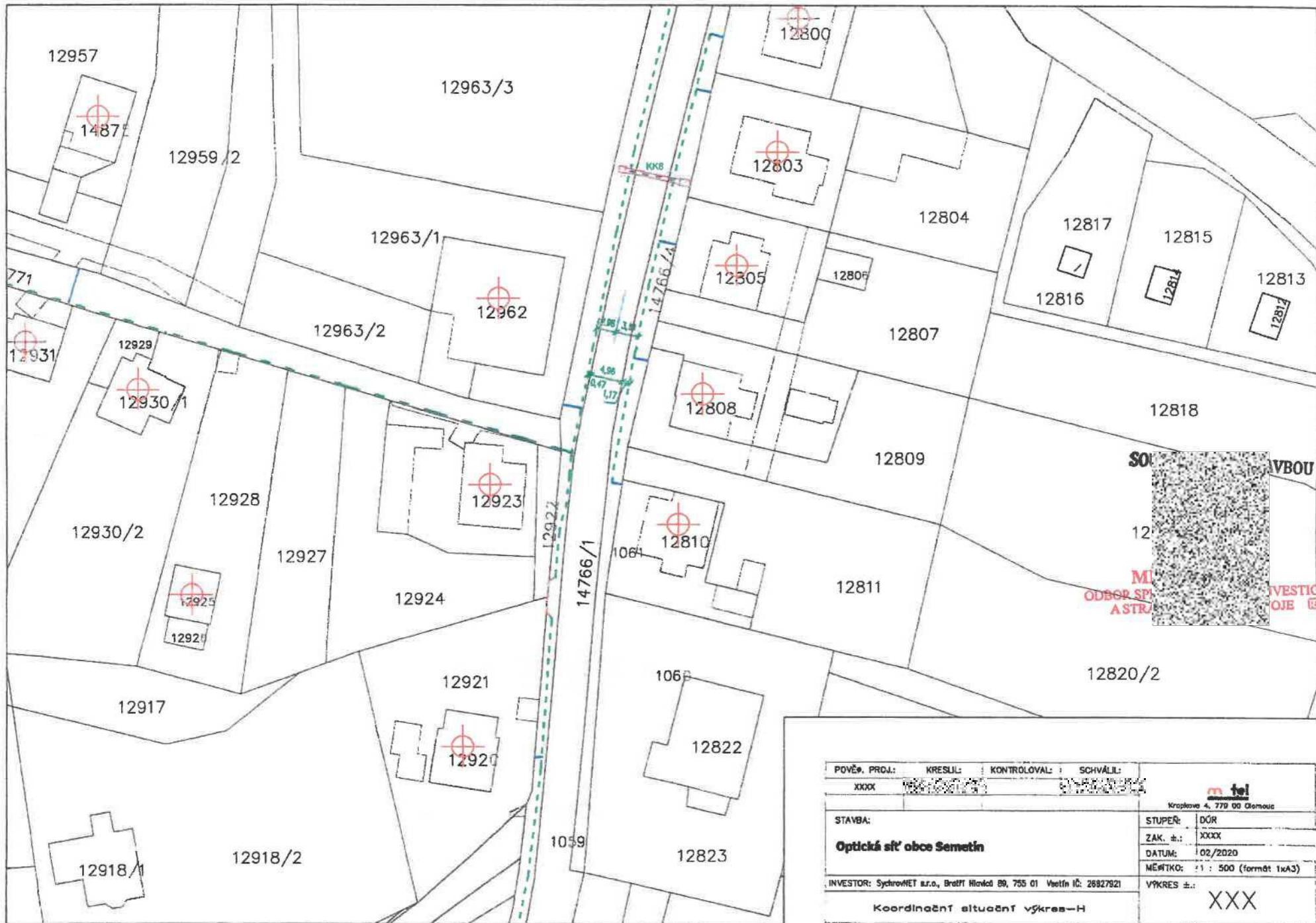
MĚ  
ODBOR SPR.  
A STRAN


TC

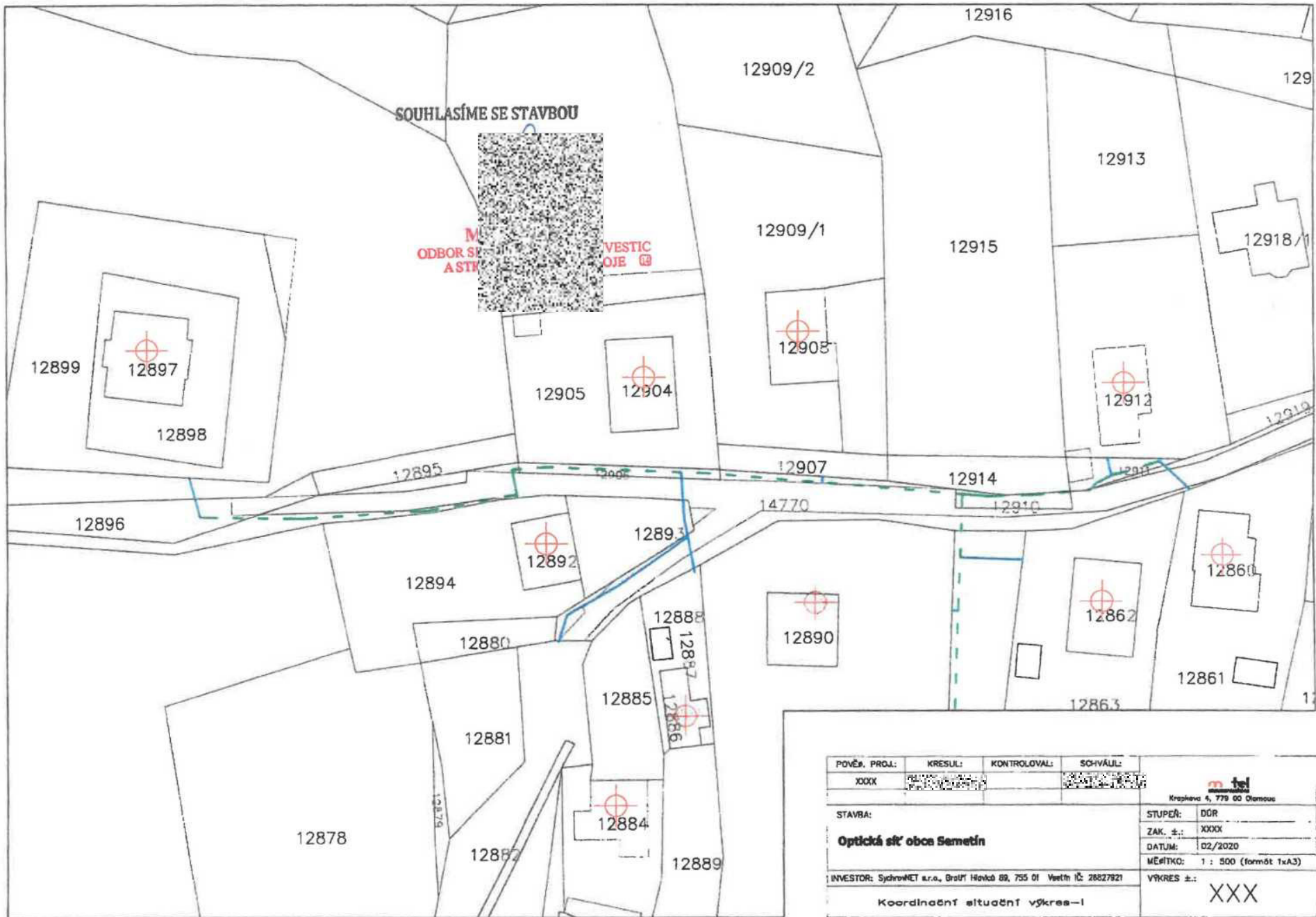
POVĚŘ. PROJ:	KRESLIL:	KONTROLOVAL:	SCHVÁLIL:	 Křepkov 4, 779 00 Blatná	
XXXX					
STAVBA:				STUPEŇ:	DOR
<b>Optická síť obce Semetín</b>				ZAK. ±:	XXXX
				DATUM:	02/2020
				MĚŘTKO:	1 : 500 (formát: 1xA3)
INVESTOR: SychrovNET s.r.o., Bratří Hlaváčů 89, 755 01 Veselí IČ: 25827921				VÝKRES ±:	XXX
Koordinační situační výkres - F					




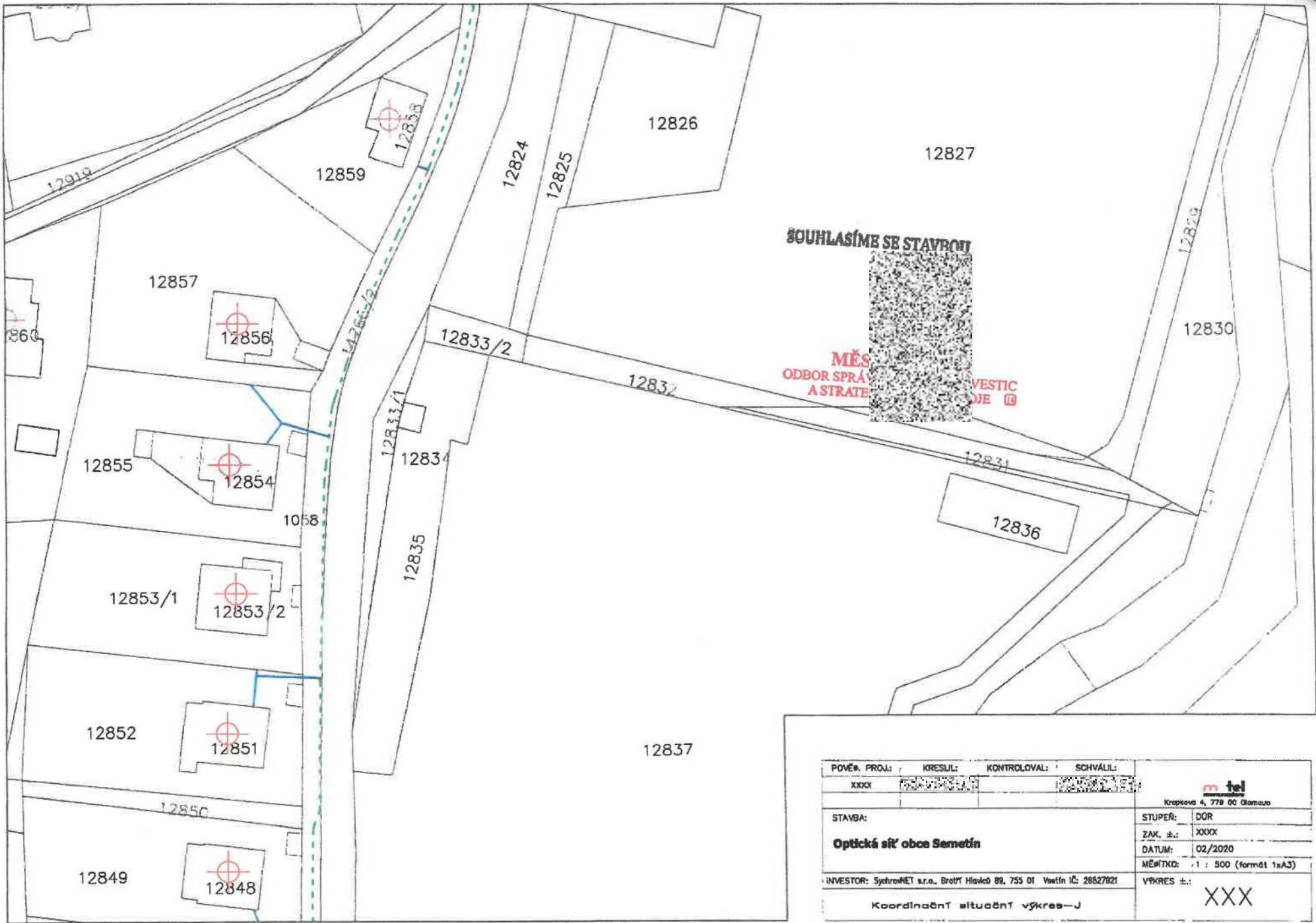
PDVĚA. PROJ:	KRESLIL:	KONTROLOVAL:	SCHVÁLIL:
XXXX			
 Křepelova 4, 779 00 Olomouc			
STAVBA:			STUPEŇ: DŮR
<b>Optická síť obce Semetín</b>			ZAK. č.: XXXX
INVESTOR: SychronET s.r.o., Bratřů Havelků 89, 750 01 Vsetín IČ: 26827821			DATUM: 02/2020
Koordinační situační výkres - G			MĚŘÍTKO: 1 : 500 (formát 1xA3)
			VÝKRES č.: XXX



POVĚŠ. PROJ.:	KRESLIL:	KONTROLOVAL:	SCHVÁLIL:
XXXX			
 Krapčova 4, 779 00 Gmeus			
STAVBA:	STUPEŇ: DŮR		
<b>Optická síť obce Semetín</b>	ZAK. č.: XXXX		
	DATUM: 02/2020		
	MĚŘTKO: 1 : 500 (formát 1xA3)		
INVESTOR: SychrovNET s.r.o., Bratří Hlavočů 89, 755 01 Vsetín IČ: 26827821	VÝKRES č.: XXX		
Koordinátní situáční výkres—H			



POVĚS. PROJ.:	KRESLIL:	KONTROLOVAL:	SCHVÁLIL:
XXXX			
 Křižkova 4, 779 00 Olomouc			
STAVBA:			STUPEŇ: DŮR
<b>Optická síť obce Semetín</b>			ZAK. č.: XXXX
			DATUM: 02/2020
			MĚŘTKO: 1 : 500 (formát 1xA3)
INVESTOR: SychrovNET s.r.o., Bratří Havků 89, 755 01 Vsetín IČ: 28827821			VÝKRES č.: XXX
Koordinátní situáční výkres-I			



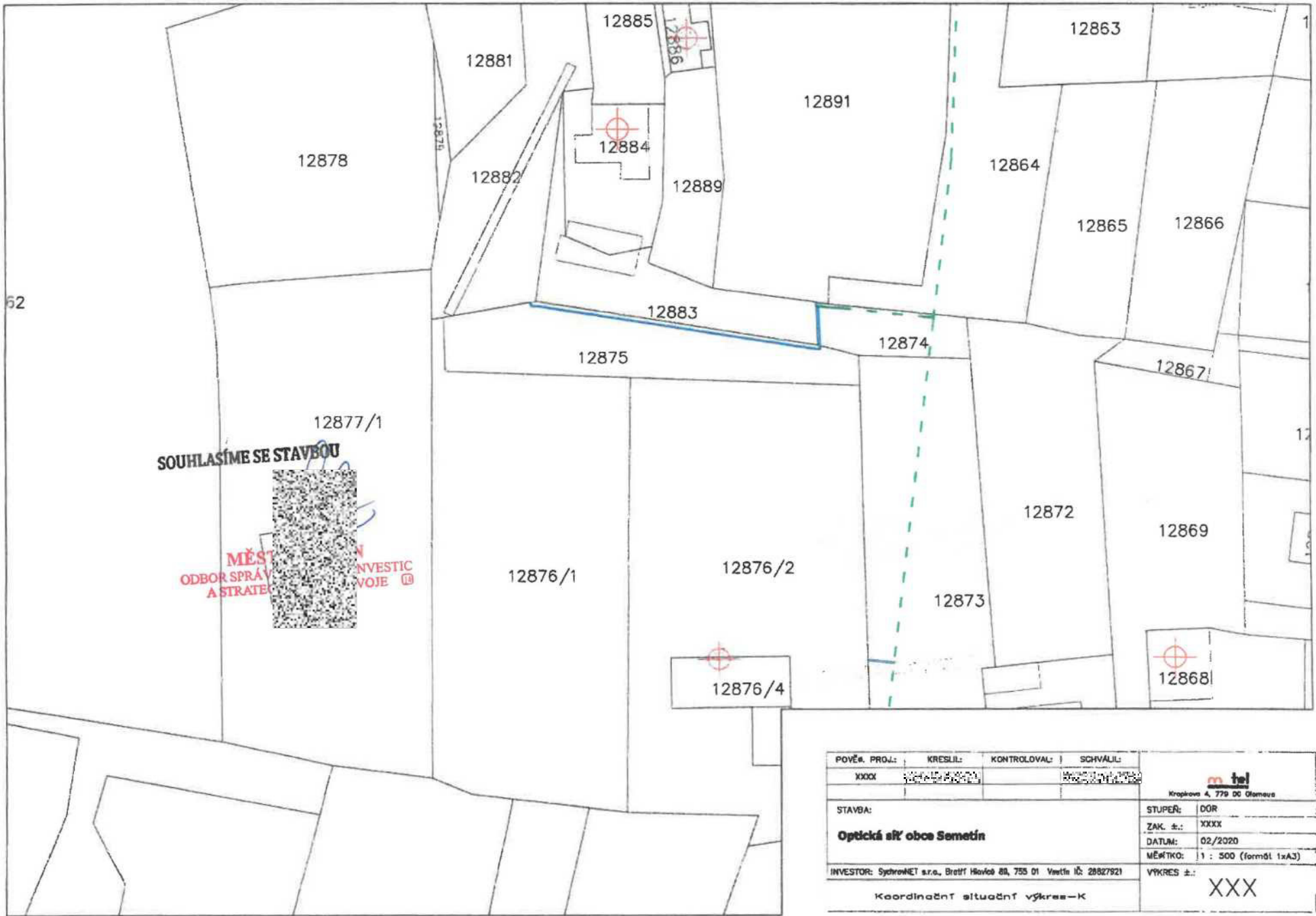
**SOUHLASÍME SE STAVBOU**

**MĚS**  
**ODBOR SPRÁVY**  
**A STRATEŽIE**

VEŠTIC DOJE

POVĚR. PROJ.: XXXX	KRESLIL:	KONTROLOVAL:	SCHVÁLIL:	<b>m tel</b> Krátková 4, 779 00 Olomouc	
STAVBA: <b>Optická síť obce Semetín</b>				STUPEŇ: DOR	
				ZAK. č.:	XXXX
				DATUM:	02/2020
				MĚŘITKO:	1 : 500 (formát 1xA3)
INVESTOR: SychronET s.r.o., Bratří Hlaváčů 89, 755 01 Vsetín IČ: 28827821				VÝKRES č.:	XXX
Koordinátní situáční výkres—J					

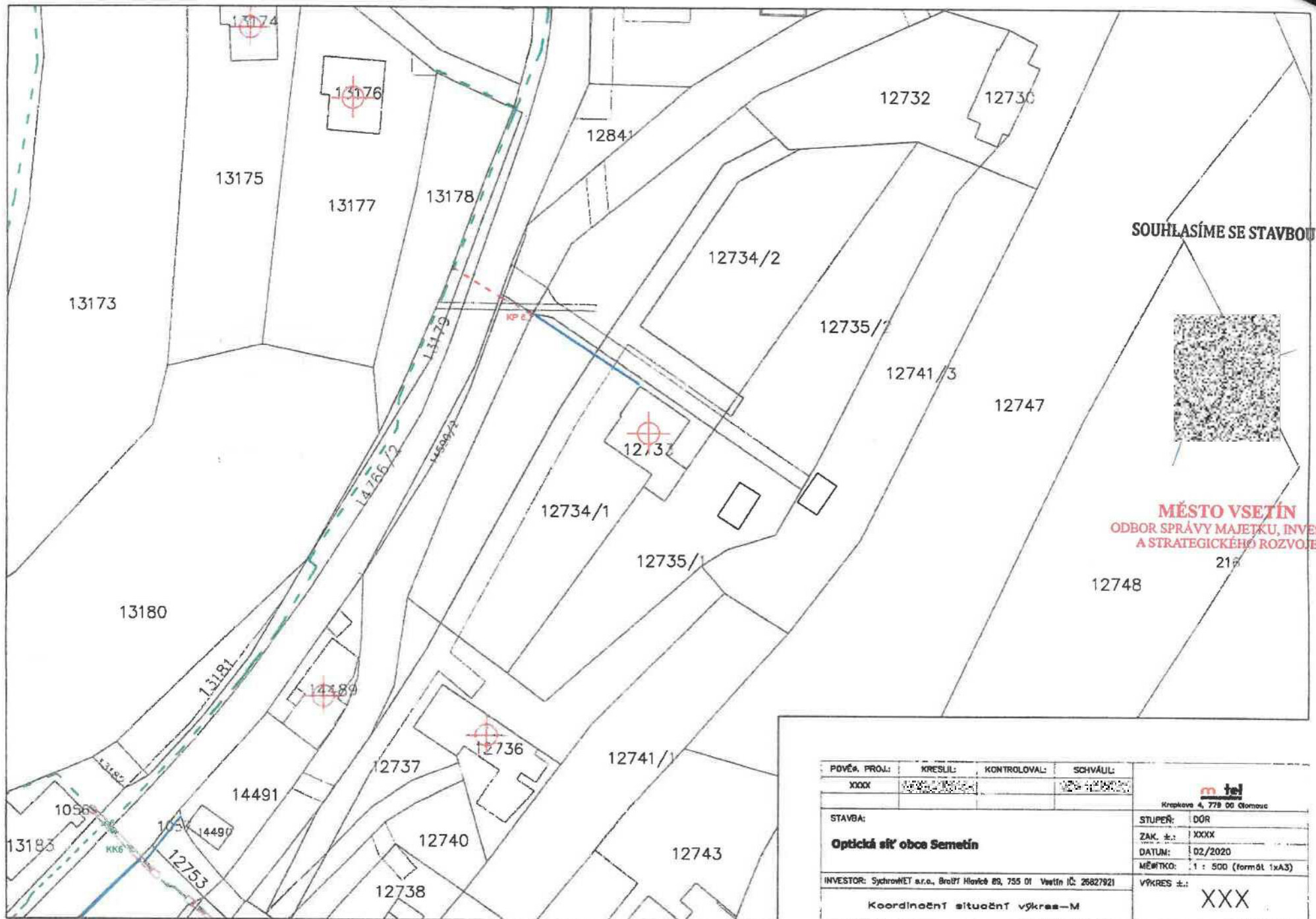





SOUHLASÍME SE STAVBOU

MĚST  
ODBOR SPRÁVY  
A STRATEGIE  
INVESTIC  
VOJJE

POVĚŘ. PROJ.:	KRESLIL:	KONTROLOVAL:	SCHVÁLIL:	 Kropčova 4, 779 00 Olomouc
XXXX				
STAVBA:				STUPEŇ: DŮR
<b>Optická síť obce Semečín</b>				ZAK. č.: XXXX
INVESTOR: SychromET s.r.o., Břetřf Hlavob 88, 755 01 Vmetín IČ: 28827921				DATUM: 02/2020
Koordinační situační výkres - K				MĚŠTKO: 1 : 500 (formát 1xA3)
				VYKRES č.: XXX




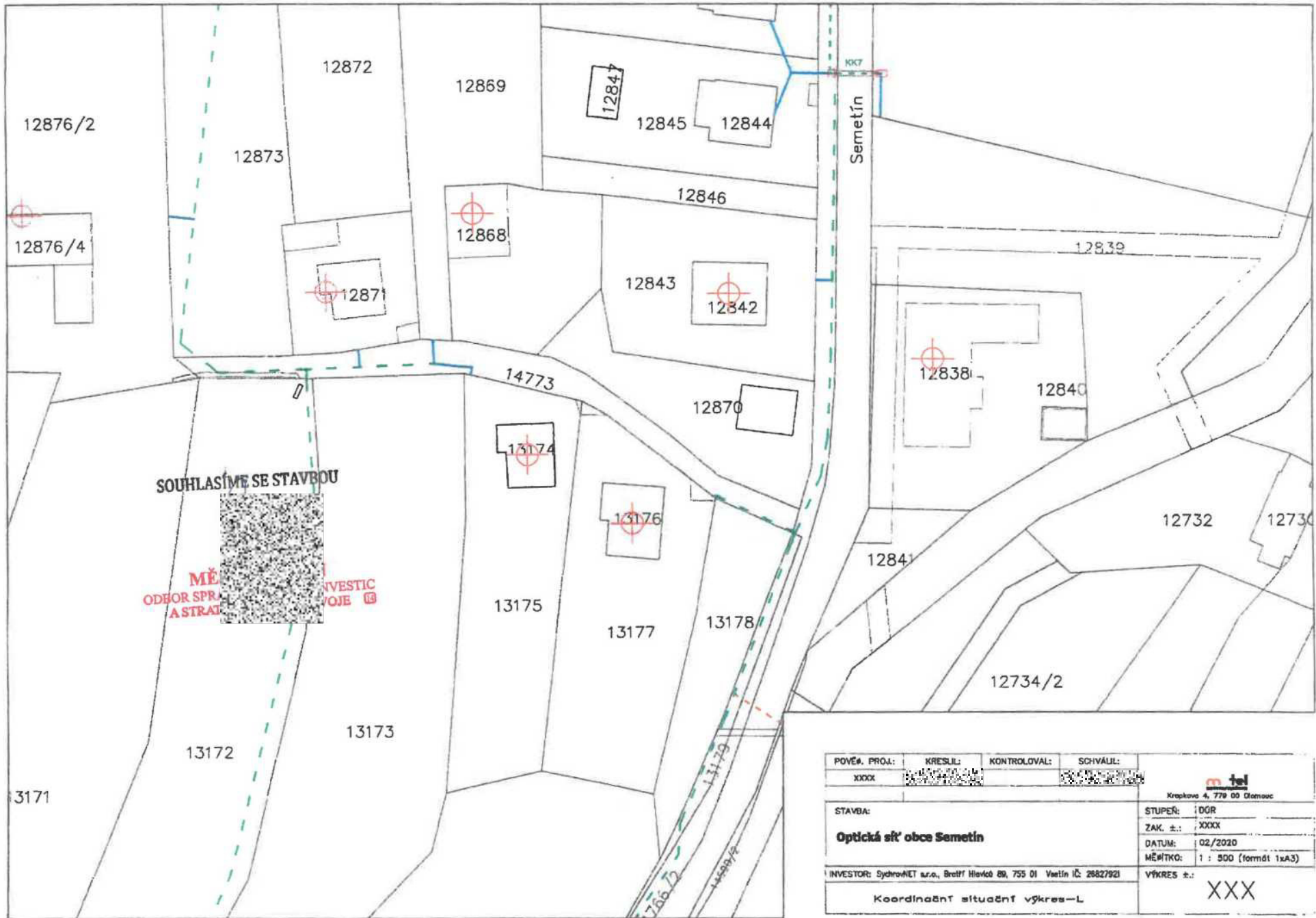
SOUHLASÍME SE STAVBOU



**MĚSTO VSETÍN**  
 ODBOR SPRÁVY MAJETKU, INVESTIC  
 A STRATEGICKÉHO ROZVOJE

218

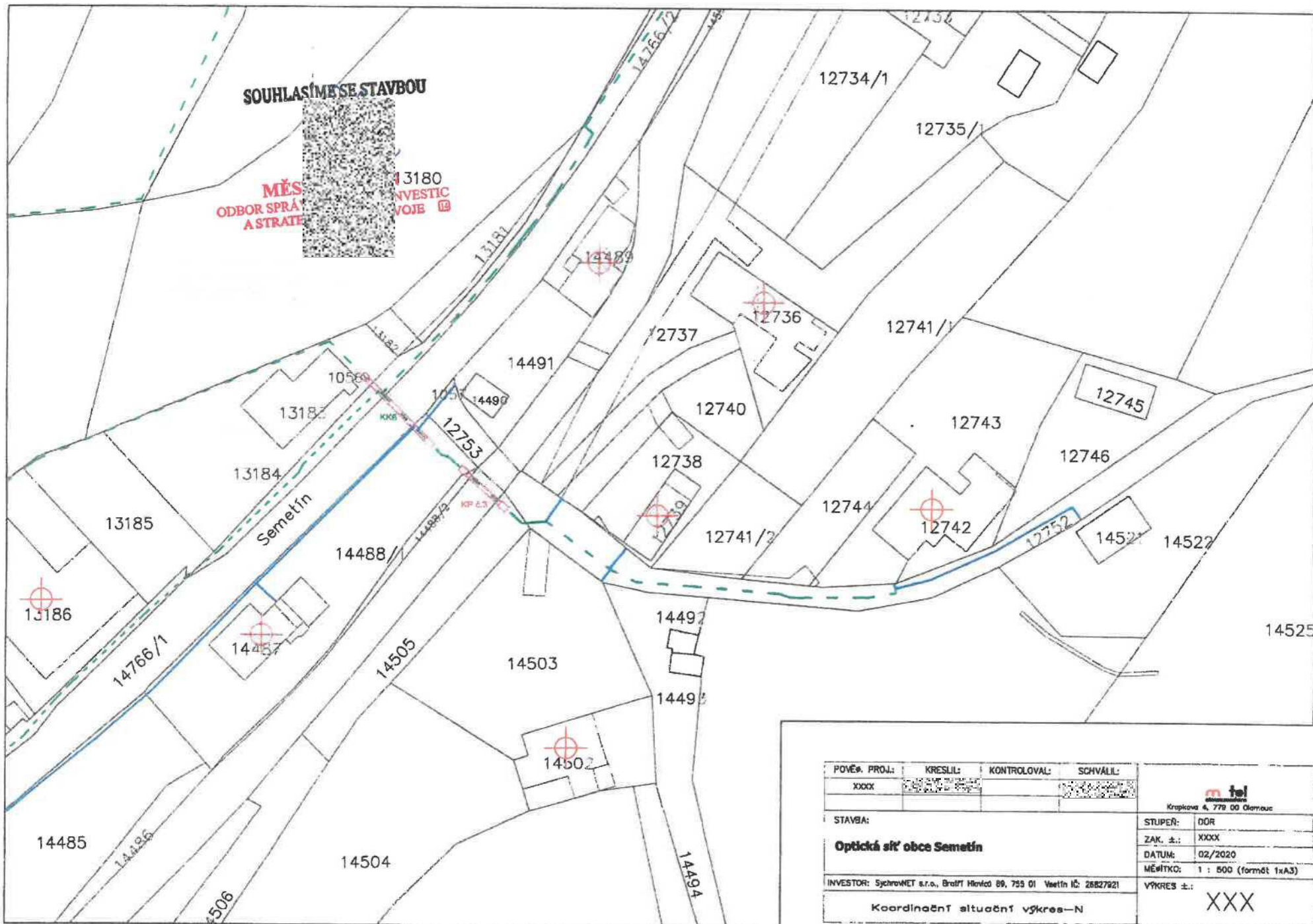
POVĚŘ. PROJ.:	KRESLIL:	KONTROLOVAL:	SCHVÁLIL:
XXXX			
 Křepkova 4, 779 00 Olomouc			
STAVBA:			
<b>Optická síť obce Semetín</b>			
INVESTOR: SychrovNET s.r.o., Bratřů Hlaváčů 89, 755 01 Vsetín IČ: 26827921			
Koordinátní situoční výkres-M			
STUPEŇ:	DOR		
ZAK. č.:	XXXX		
DATUM:	02/2020		
MĚŘÍTKO:	1 : 500 (formát 1xA3)		
VÝKRES č.:	XXX		



SOUHLASÍME SE STAVBOU

MĚ  
ODBOR SPRÁVY  
A STRAŽNÍ  
INVESTIC  
VOJE

POVĚŘ. PROJ.: XXXX	KRESLIL: [Barcode]	KONTROLOVAL: [Barcode]	SCHVALIL: [Barcode]	 Krapčovo 4, 779 00 Olomouc
STAVBA: <b>Optická síť obce Semetín</b>			STUPEŇ: DOR	
INVESTOR: SydnovNET s.r.o., Brethř Hlavčů 89, 755 01 Valtín IČ: 26827921			ZAK. č.: XXXX	
Koordinátní situační výkres—L			DATUM: 02/2020	
			MĚŘTKO: 1 : 500 (formát 1xA3)	
			VÝKRES č.: XXX	



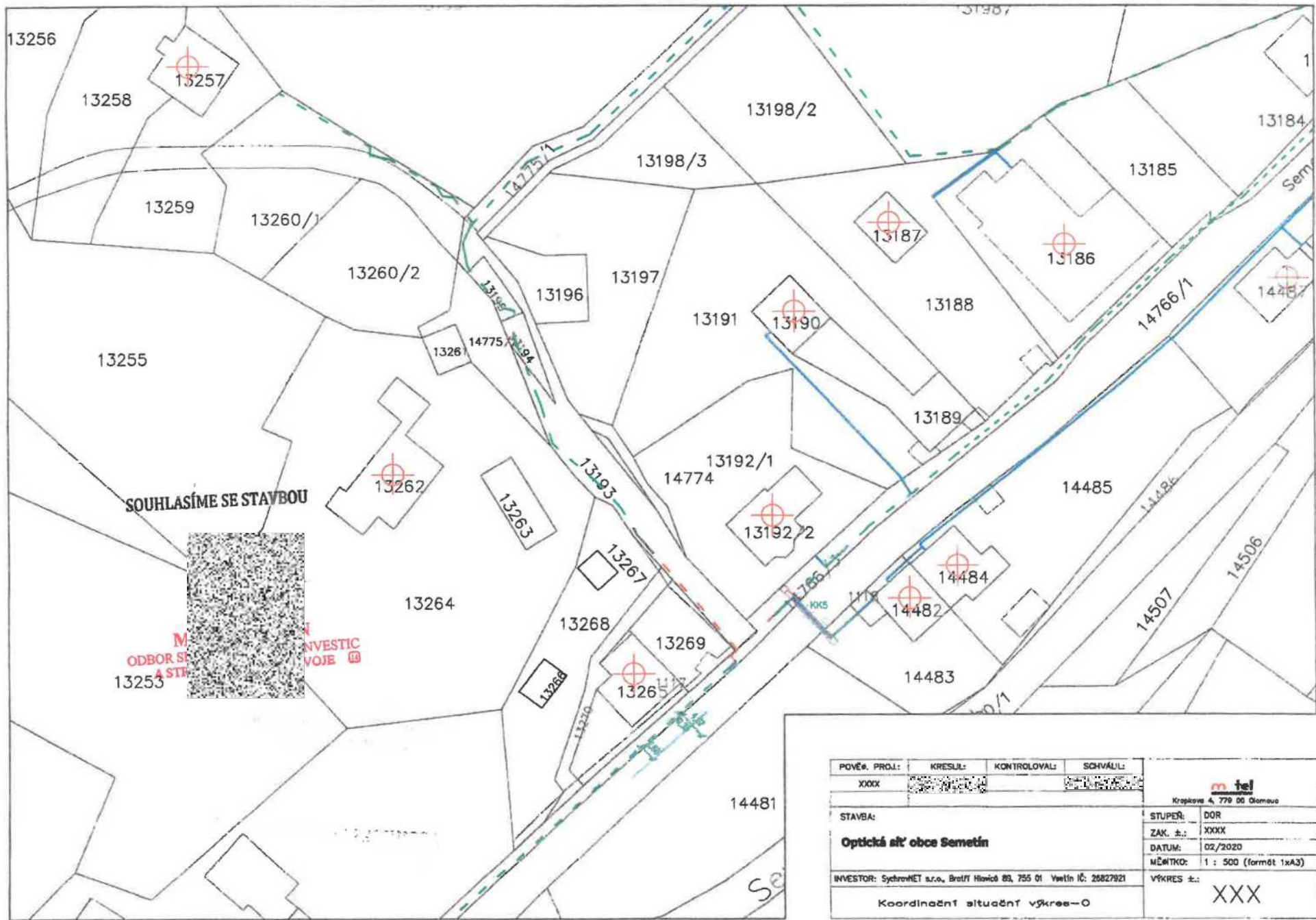
SOUHLASÍME SE STAVBOU

MĚS  
ODBOR SPRÁVY  
A STRATE



13180  
INVESTIC  
VOJBE

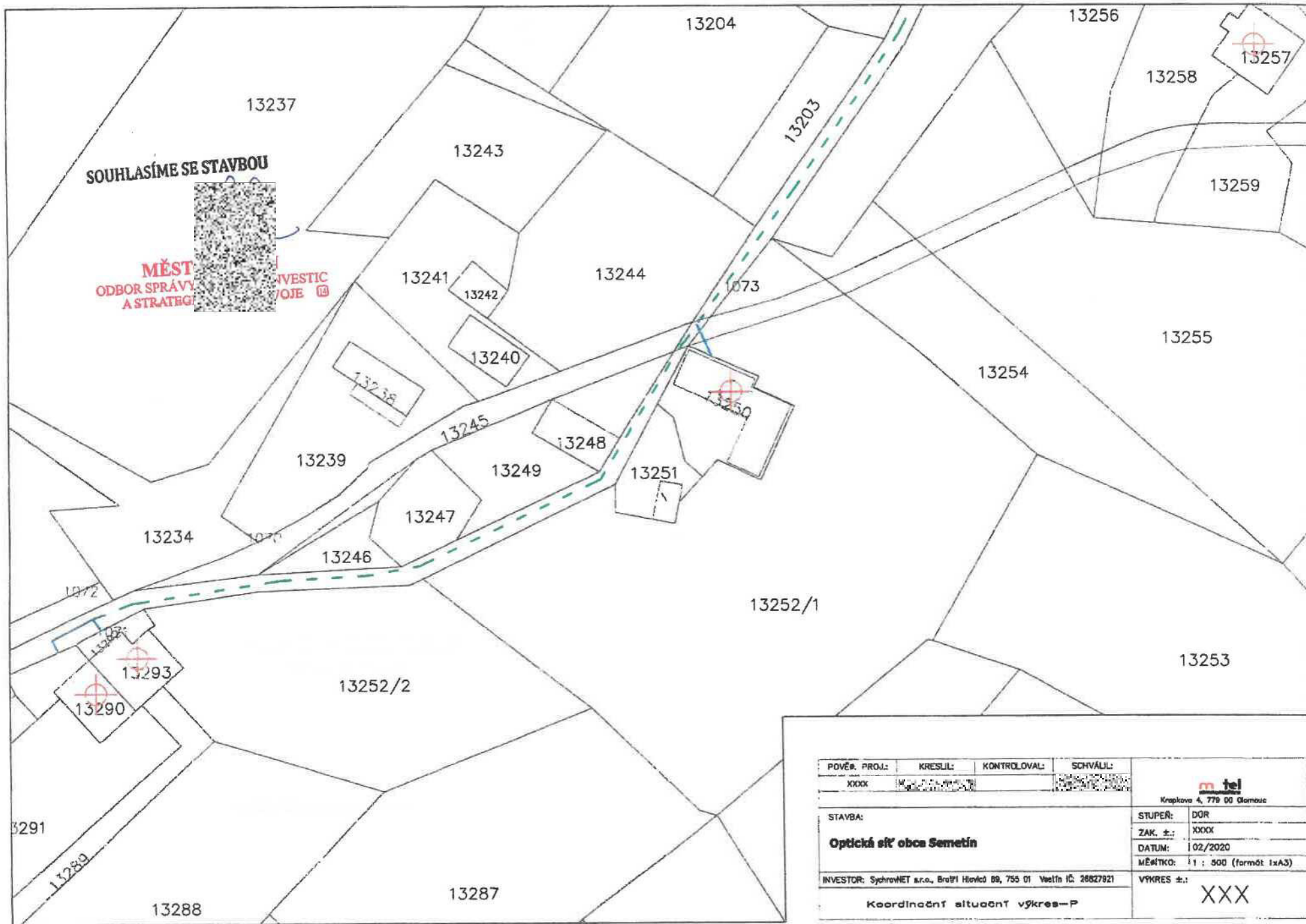
POVĚS. PROJ.:	KRESLIL:	KONTROLOVAL:	SCHVÁLIL:
XXXX			
<p>STAVBA:</p> <p><b>Optická síť obce Semetín</b></p>			
<p>INVESTOR: SychrovNET s.r.o., Bratří Hlaváčů 89, 795 01 Veštná IČ: 28827821</p>			
<p>Koordináční situační výkres—N</p>			
STUPEŇ:	DŮR		
ZAK. č.:	XXXX		
DATUM:	02/2020		
MĚŠTKO:	1 : 500 (formát 1xA3)		
VÝKRES č.:	XXX		



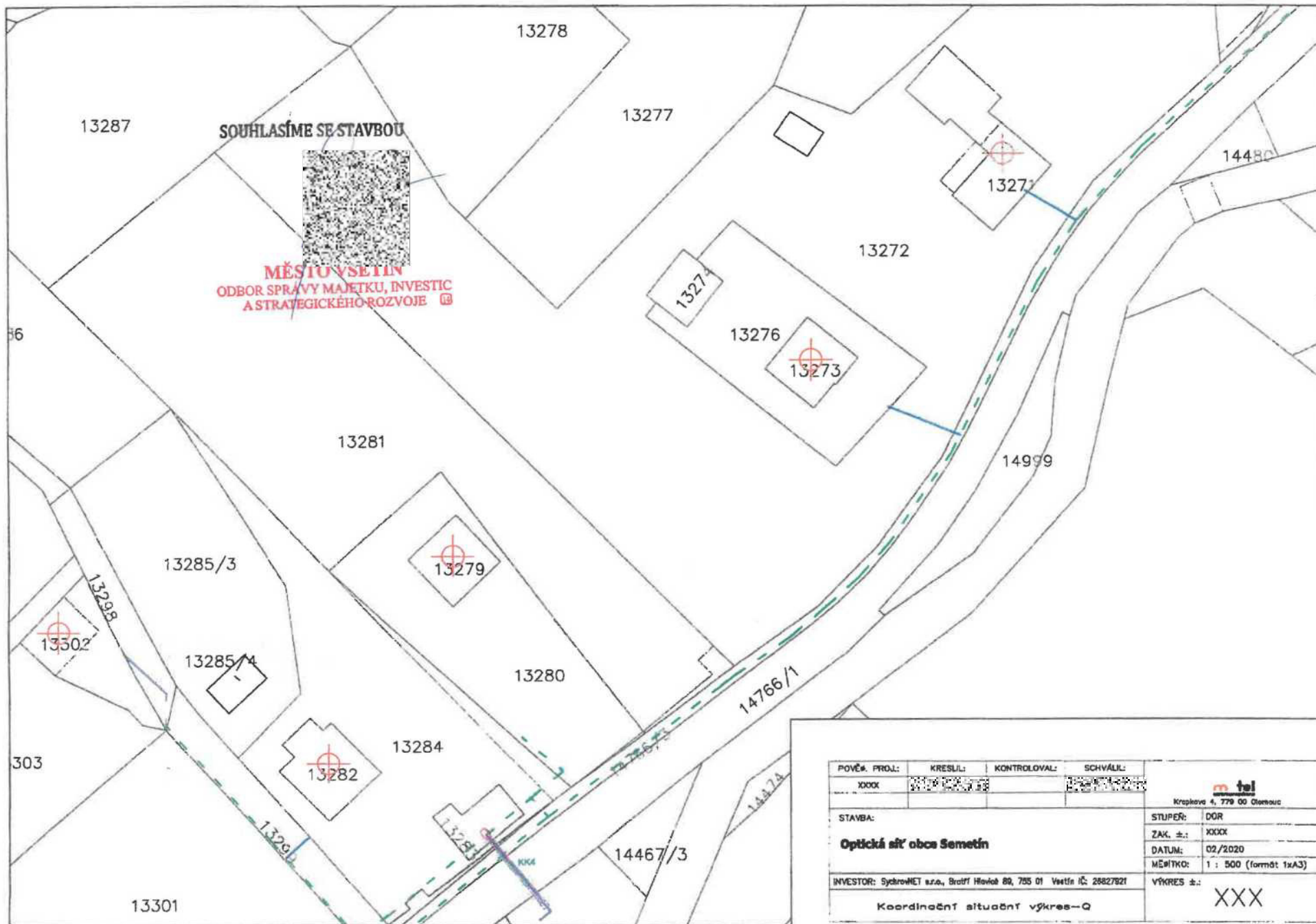
SOUHLASÍME SE STAVBOU




M  
ODBOR ST  
A STP  
INVESTIC  
VOJE

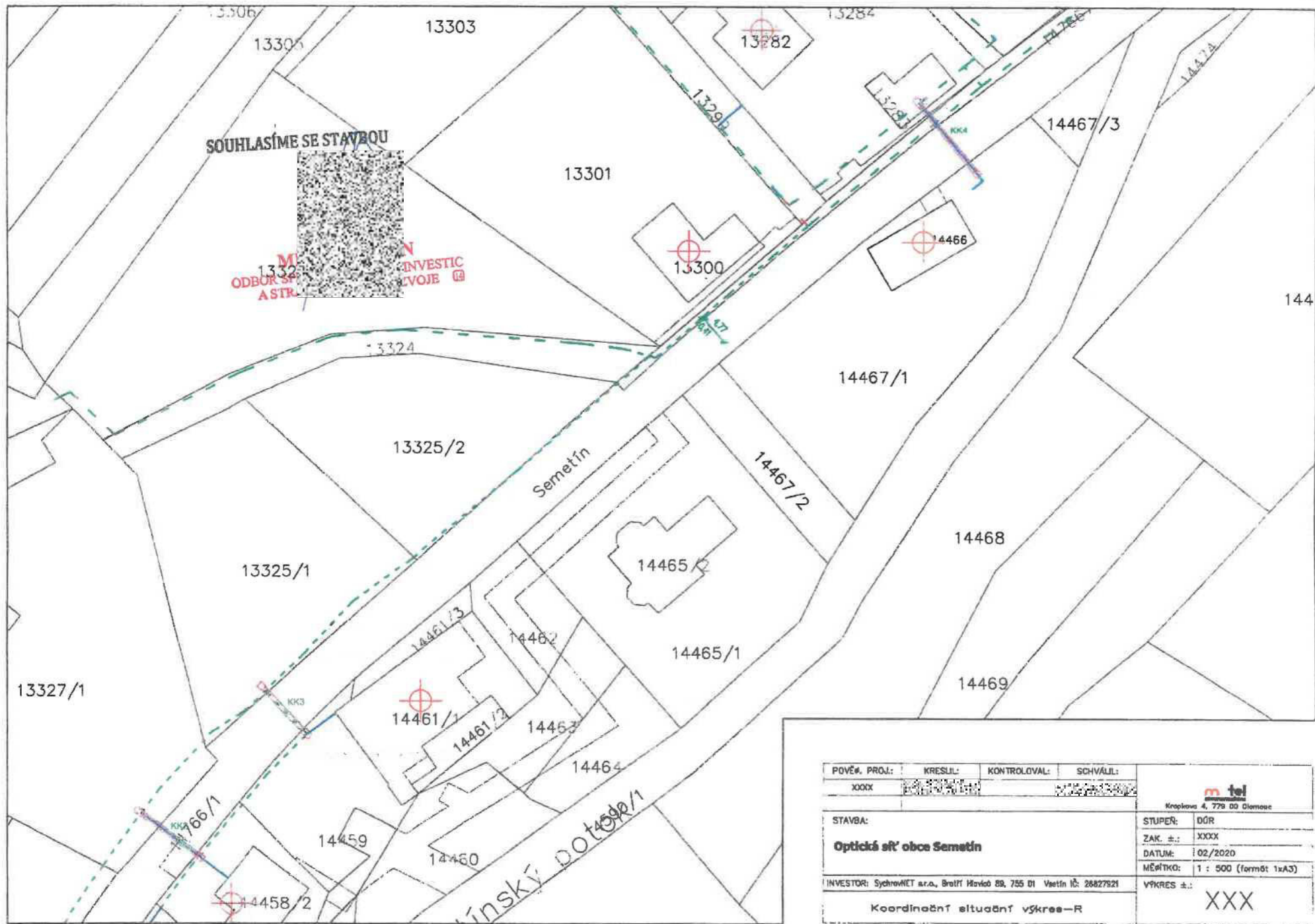
POVĚŘ. PROJ.:	KRESLIL:	KONTROLOVAL:	SCHVÁLIL:
XXXX			
STAVBA: <b>Optická síť obce Semetín</b>			
INVESTOR: SystromNET s.r.o., Bratří Hlaváčků 88, 755 01 Velnín IČ: 26827921			
Koordinační situační výkres - O			
 <small>Křepčice 4, 779 00 Blatná</small>			
STUPEŇ:	DOR		
ZAK. č.:	XXXX		
DATUM:	02/2020		
MĚŘITKO:	1 : 500 (formát 1xA3)		
VÝKRES č.:	XXX		



POVĚR. PROJ.:	KRESLIL:	KONTROLOVAL:	SCHVÁLIL:
XXXX			
 Krapčovo 4, 779 00 Olomouc			
STAVBA:			STUPEŇ:
<b>Optická síť obce Semečín</b>			DOR
INVESTOR: SychroNET s.r.o., Bratří Hlaváčků 89, 755 01 Velečín IČ: 26827821			ZAK. č.:
Koordinátní situace vč. výkres-P			XXXX
			DATUM:
			02/2020
			MĚŘITKO:
			1 : 500 (formát 1x A3)
			VÝKRES č.:
			XXX

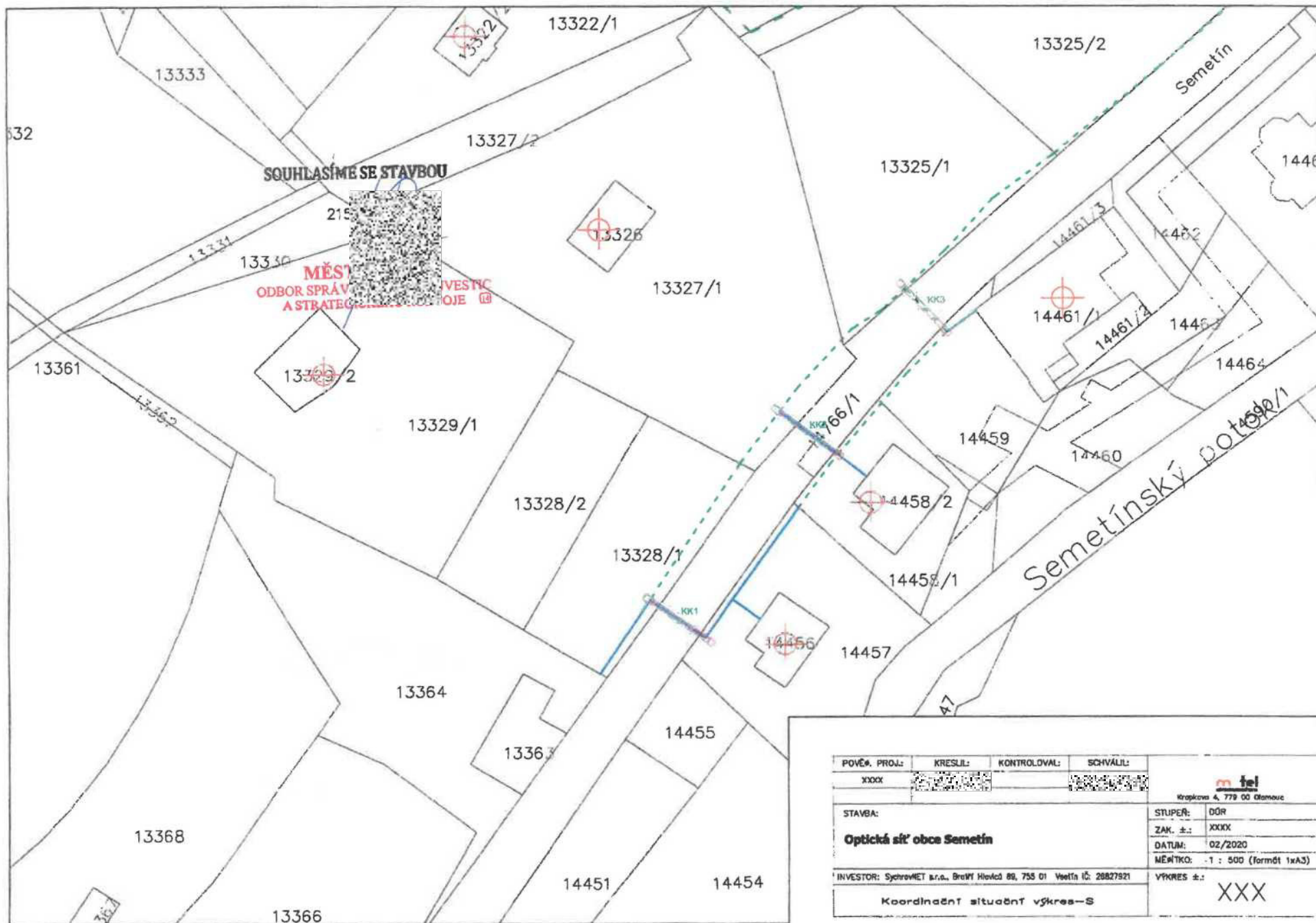


POVĚŘ. PROJL:	KRESLIL:	KONTROLOVAL:	SCHVÁLIL:	 Křepelova 4, 779 00 Olomouc	
XXXX					
STAVBA:				ZAK. č.:	XXXX
<b>Optická síť obce Semetín</b>				DATUM:	02/2020
INVESTOR: SybravNET s.r.o., Bratří Hlaváčků 89, 785 01 Vsetín IČ: 28827921				MĚŘITKO:	1 : 500 (formát 1xA3)
<b>Koordinátní situáční výkres—Q</b>				VÝKRES č.:	XXX

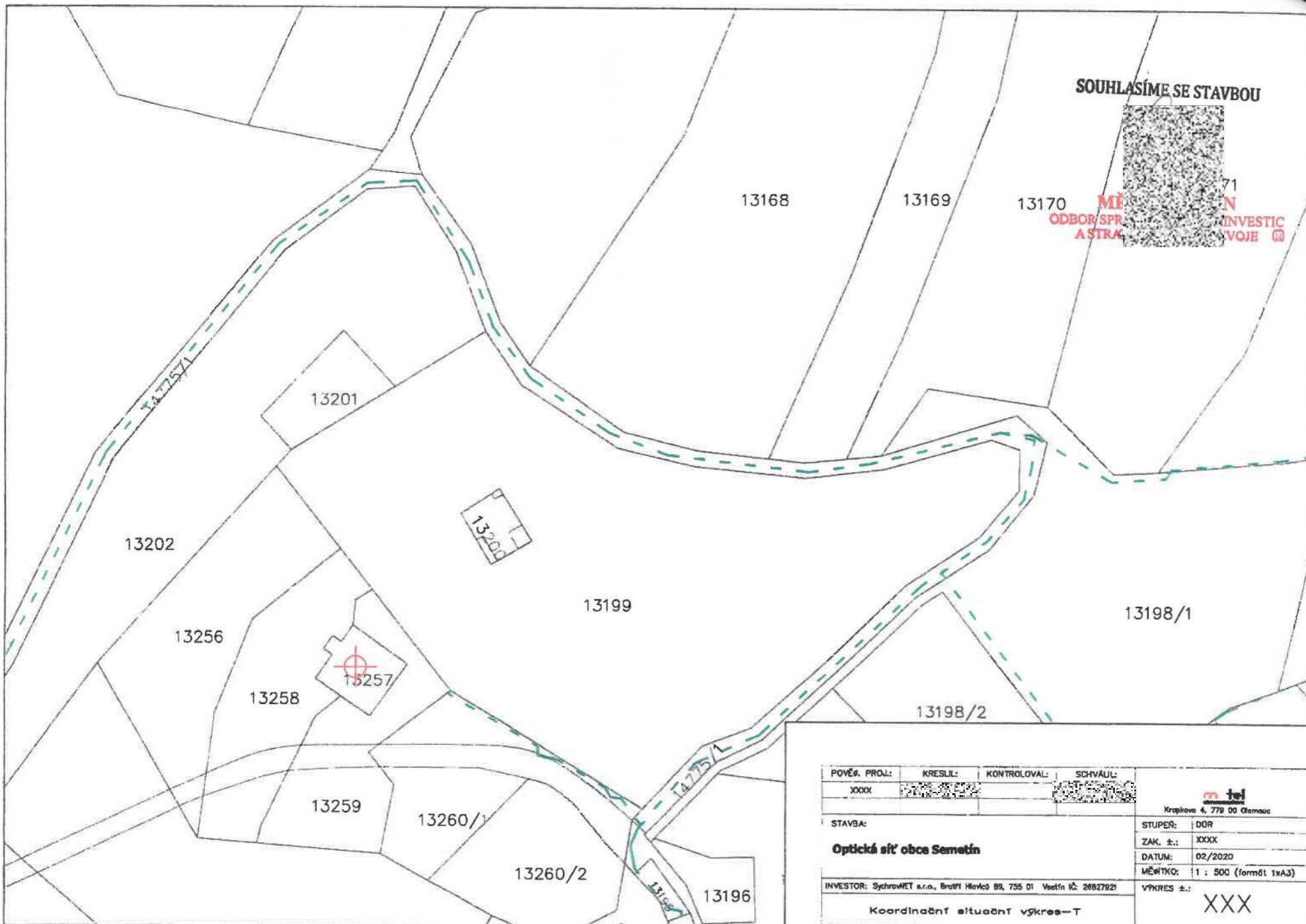



POVĚŘ. PROJ.:	KRESLIL:	KONTROLOVAL:	SCHVÁLIL:
XXXX			
STAVBA: <b>Optická síť obce Semetín</b>			
INVESTOR: SychroNET s.r.o., Bratří Hlaváčů 89, 755 01 Vsetín IČ: 26827921			
Koordinační situace vskres-R			
STUPEŇ: DŮR		 Krasiceva 4, 779 00 Olomouc	
ZAK. č.: XXXX		DATUM: 02/2020	
MĚŘITKO: 1 : 500 (formát 1xA3)		VPKRES č.:	
		XXX	






















POVĚŘ. PROJ.:	KRESLIL:	KONTROLOVAL:	SCHVÁLIL:	 Kvapková 4, 779 00 Olomouc
XXXX				
STAVBA:				STUPEŇ: DŮR
<b>Optická síť obce Semetín</b>				ZAK. č.: XXXX
				DATUM: 02/2020
				MĚŘÍTKO: -1 : 500 (formát 1xA3)
INVESTOR: SystoNET s.r.o., Bratří Hlaváčů 89, 755 01 Vsetín IČ: 26827921				VÝKRES č.: XXX
Koordinátní situační výkres - S				



POVĚŠ. PROJ.:	KRESLIL:	KONTROLOVAL:	SCHVÁLIL:
XXXX			
 Kropilova 4, 779 00 Gávouc			
STAVBA:			STUPĚŇ: DOR
<b>Optická síť obce Semetín</b>			ZAK. č.: XXXX
			DATUM: 02/2020
			MĚŘITKO: 1 : 500 (formát 1xA3)
INVESTOR: SychrovET s.r.o., Bratří Hlavců 89, 755 01 Veselí kč. 26827821			VÝKRES č.: XXX
Koordinátní situační výkres--T			

# LEGENDA

	Vedení vodovodu
	Vedení plynovodu (STL)
	Vedení plynovodu (VTL)
	Vedení kanalizace
	Vedení telekomunikace
	Vedení VO
	Vedení VN (nadzemní)
	Vedení NN (nadzemní)
	Vedení NN (podzemní)
	Trasa nového optického vedení (volný prostor)
	Trasa nového optického vedení (komunikace)
	Trasa nového optického vedení (mostová konstrukce)
	Nová přípojka optického vedení
	Protlak

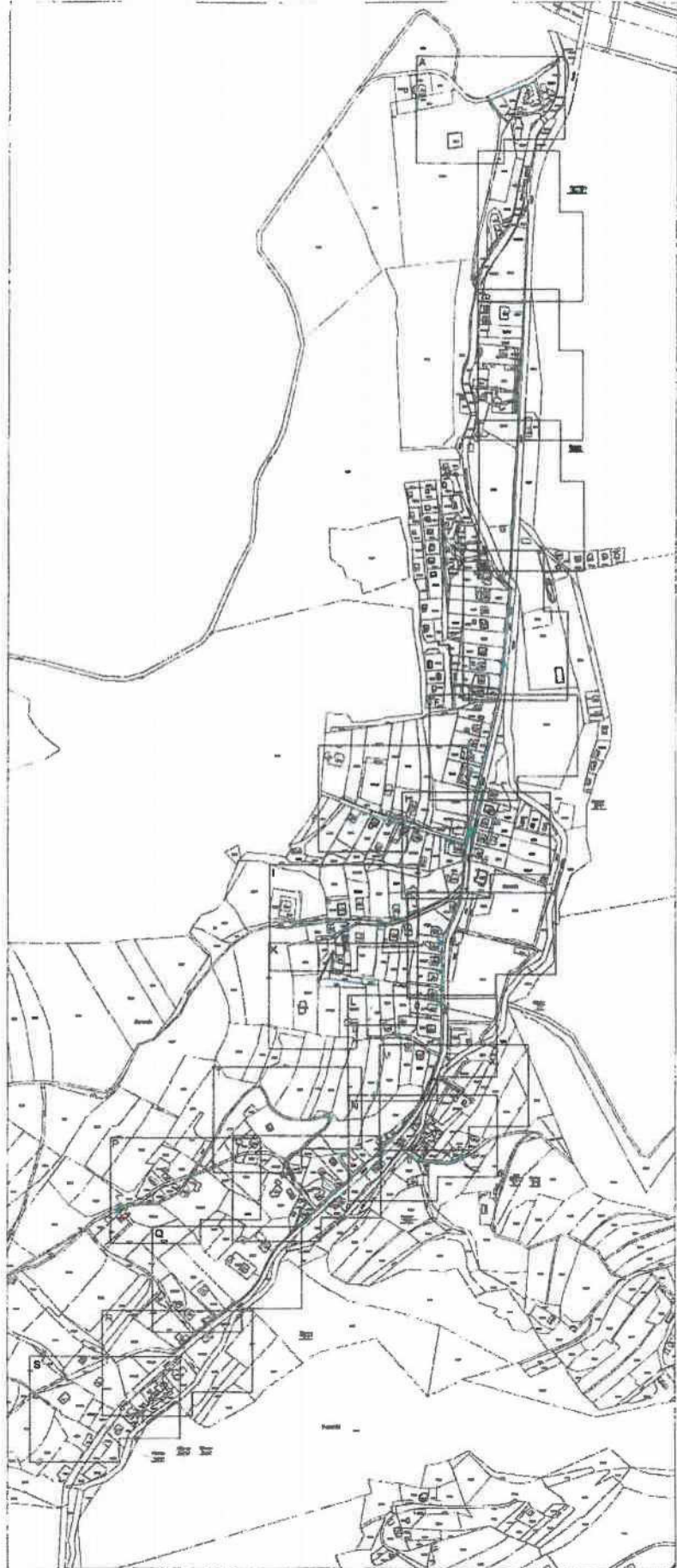
POVĚŘ. PROJ.: XXXX	KRESLIL: XXXX	KONTROLOVAL: 	SCHVÁLIL: 	 Kropkova 4, 779 00 Olomouc
STAVBA: <b>Optická síť obce Semetín</b>				
INVESTOR: SychrovNET s.r.o., Bratří Hlaviců 89, 755 01 Vsetín IČ: 26827821				STUPEŇ: DŮR ZAK. ±.: XXXX DATUM: 02/2020 MĚŘÍTKO: 1 : 500 (formát 1xA3)
Legenda				VÝKRES ±.: XXXX

SOUHLASÍME SE STAVBOU



MĚS  
ODBOR SPRÁ  
A STRAŽE

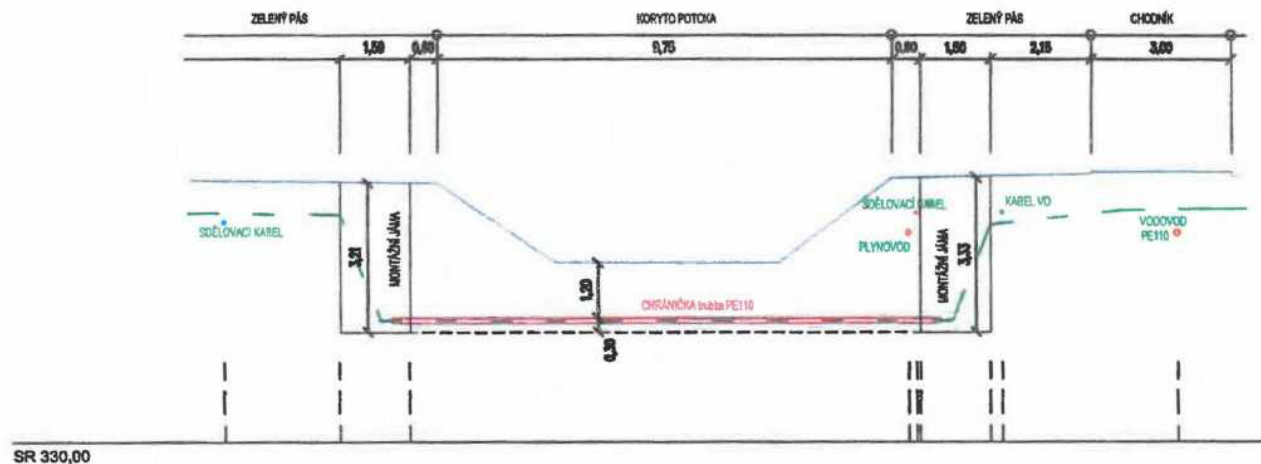
IN  
J. INVESTIC  
A ZVOJE



MĚSTSKÝ ÚŘAD		XXIX
Číslo:	Datum:	

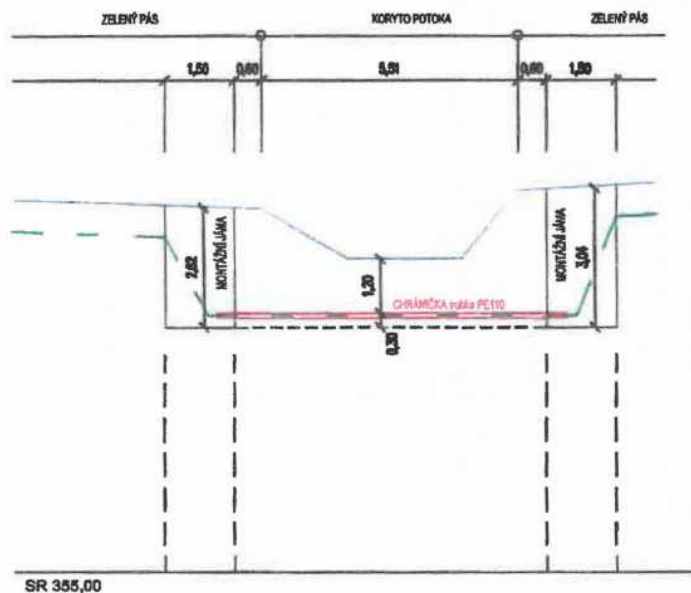
## KŘÍŽENÍ POTOKA č.1

PROTLAK POD KORYTEM POTOKA



## KŘÍŽENÍ POTOKA č.3


PROTLAK POD KORYTEM



## KŘÍŽENÍ POTOKA č.2

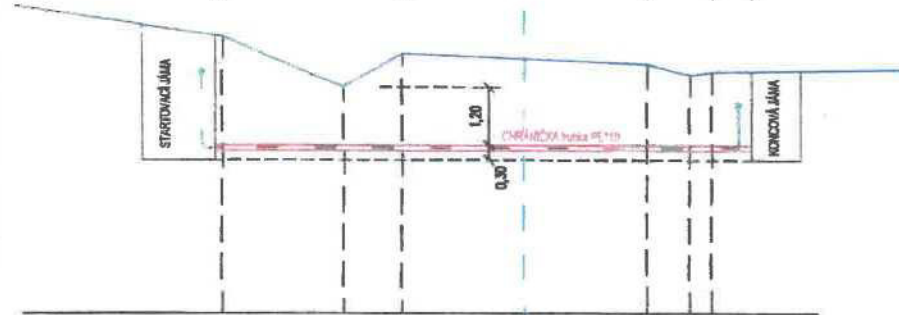
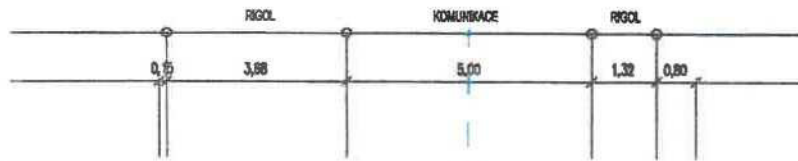
MOSTOVÁ KONSTRUKCE

- KŘÍŽENÍ SEMETÍNSKÉHO POTOKA NA ÚSEKU č.2 BUDE ŘEŠENO OSAZENÍM OCELOVÉ CHRÁNIČKY NA MOSTNÍ KONSTRUKCI.  
NEBUDE ŘEŠENO PROTLAKEM.

POVĚŘ. PROJ.:	KRESLIL:	KONTROLOVAL:	SCHVÁLIL:	 Krapkova 4, 779 00 Olomouc	
XXXX	XXXX				
STAVBA:				STUPEŇ:	DÚR
<b>Optická síť obce Semetín</b>				ZAK. ±.:	XXXX
				DATUM:	02/2020
				MĚŘÍTKO:	1 : 500 (formát 1xA3)
INVESTOR: SychroNET s.r.o., Bratří Hlaviců 89, 755 01 Vsetín IČ: 26827921				VÝKRES ±.:	XXX
KŘÍŽENÍ SEMETÍNSKÉHO POTOKA					

### KŘÍŽENÍ KOMUNIKACE č.2

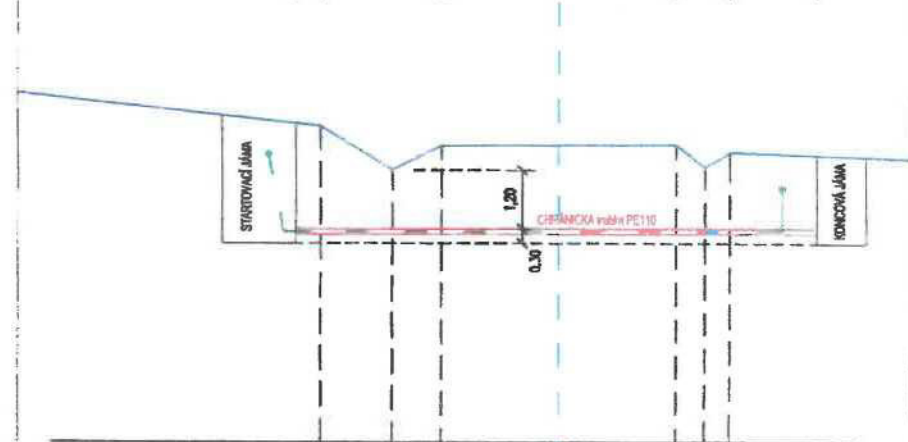
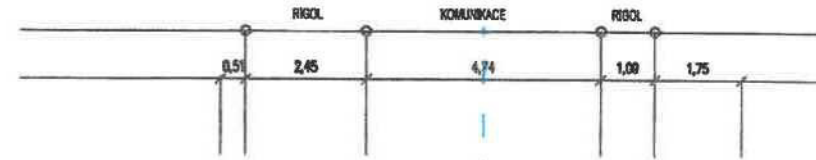
PROTLAK POD KOMUNIKACÍ



SR 370,00

### KŘÍŽENÍ KOMUNIKACE č.1

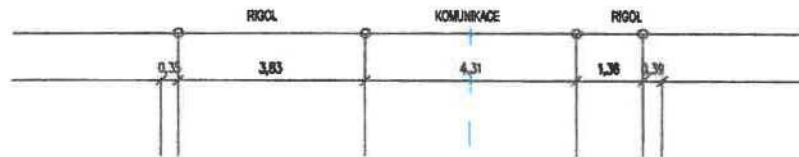
PROTLAK POD KOMUNIKACÍ



SR 370,00

### KŘÍŽENÍ KOMUNIKACE č.3

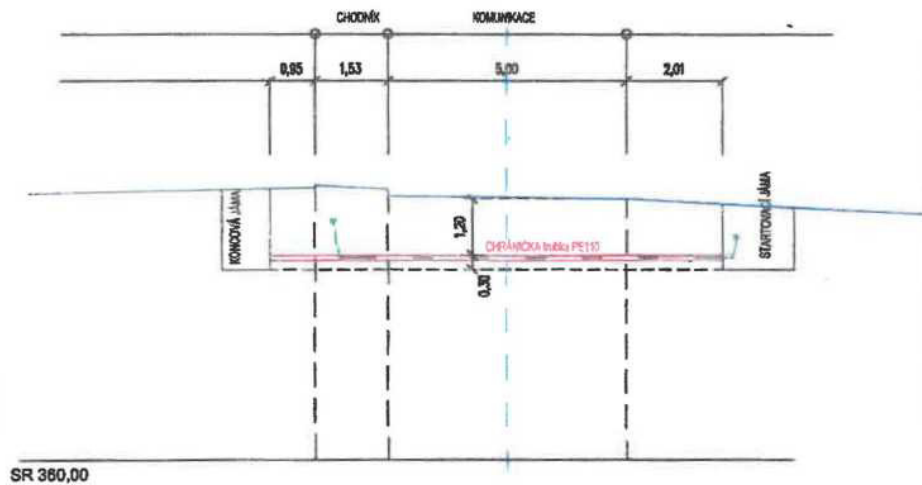
PROTLAK POD KOMUNIKACÍ



SR 370,00

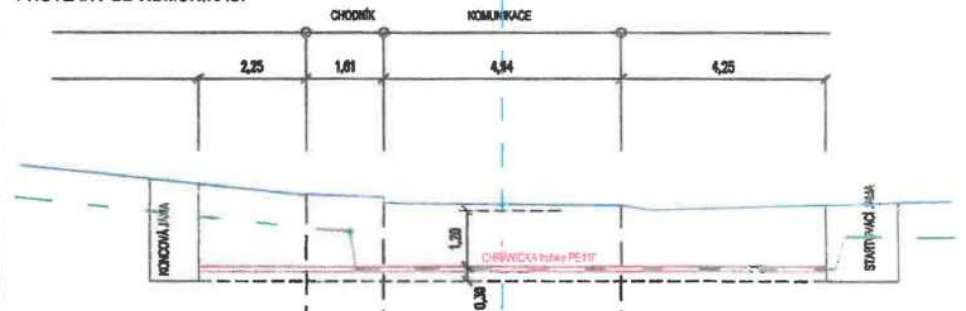
POVĚŘ. PROJ.: XXXX	KRESLJ: XXXX	KONTRLOVAL: XXXX	SCHVÁLJ: XXXX	 Kropkevo 4, 779 00 Olomouc
STAVBA: <b>Optická síť obce Semečín</b>				
INVESTOR: SychrovET s.r.o., Brožíř Hvořob 89, 755 01 Vaeřín IČ: 26827921				VÝKRES č.: XXX
KŘÍŽENÍ KOMUNIKACE PROTLAKEM SCHEMA				

### KŘÍŽENÍ KOMUNIKACE č.5 PROTLAK POD KOMUNIKACÍ



SR 360,00

### KŘÍŽENÍ KOMUNIKACE č.6 PROTLAK POD KOMUNIKACÍ



SR 355,00

### KŘÍŽENÍ KOMUNIKACE č.4 PROTLAK POD KOMUNIKACÍ

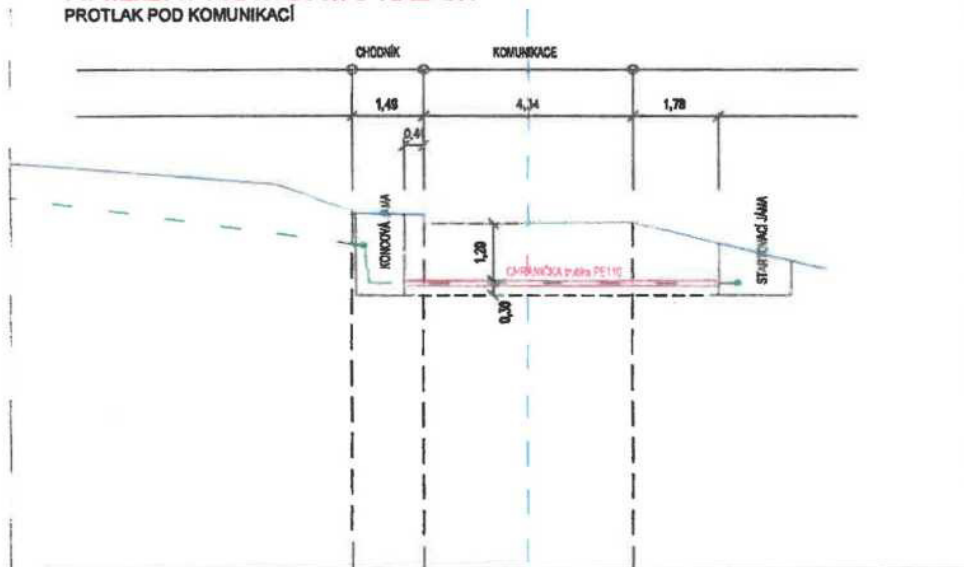


SR 365,00

POVĚŘ. PROJ.: XXXX	KRESLIL: XXXX	KONTROLOVAL: XXXX	SCHVÁLIL: XXXX	 Křižkova 4, 779 00 Gamauc
STAVBA: <b>Optická síť obce Smetín</b>				
INVESTOR: SychrovNET s.r.o., Břetiv Hlavoč 89, 755 01 Vesetín IČ: 26827921				VÝKRES ±.: <b>XXX</b>
KŘÍŽENÍ KOMUNIKACE PROTLAKEM SCHEMA				

### KŘÍŽENÍ KOMUNIKACE č.7

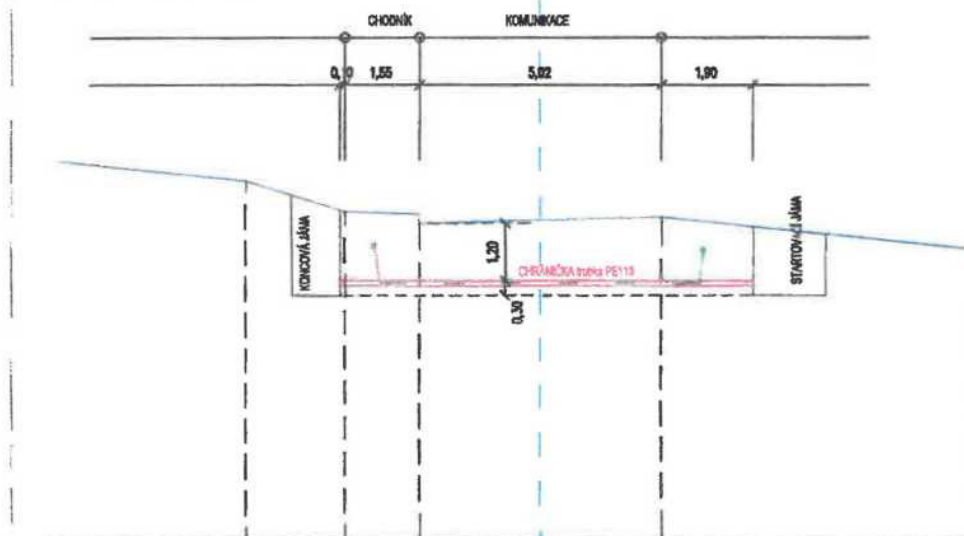
PROTLAK POD KOMUNIKACÍ



SR 355,00

### KŘÍŽENÍ KOMUNIKACE č.8

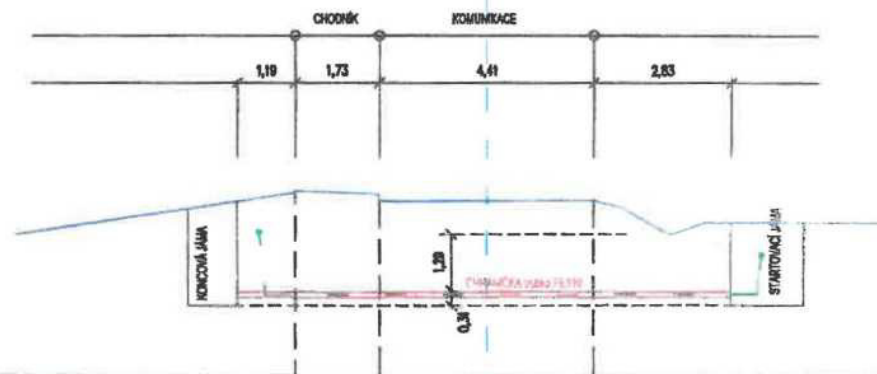
PROTLAK POD KOMUNIKACÍ



SR 355,00

### KŘÍŽENÍ KOMUNIKACE č.9

PROTLAK POD KOMUNIKACÍ



SR 340,00

POVĚŘ. PROJ.:	KRESLIL:	KONTROLOVAL:	SCHVÁLIL:	 Krepčova 4, 779 00 Gámooc	
XXXX	XXXX				
STAVBA:				STUPER:	DOR
<b>Optická síť obce Semetín</b>				ZAK. č.:	XXXX
				DATUM:	02/2020
				MĚŘÍTKO:	1 : 100 (formát 1xA3)
INVESTOR: SychrovĚT s.r.o., Bretfí Hlavků 89, 755 01 Veselí IČ: 26827921				VÝKRES č.:	XXX
KŘÍŽENÍ KOMUNIKACE PROTLAKEM SCHEMA					





# MĚSTO VSETÍN

ODBOR SPRÁVY MAJETKU, INVESTIC A STRATEGICKÉHO ROZVOJE

naše zn.: MUVS-S 89654/2021/OSMISR/246.6/Med

vyřizuje:

e-mail:

telefon:

datum: 22. 9. 2021

NWT a.s.

IČO: 634 69 511

Nám. Míru 1217

768 24 Hulín

## Vyjádření vlastníka místních komunikací k žádosti o vyjádření k územnímu rozhodnutí k projektu „Optická síť obce Semetín – změna trasy“. Investor stavby SychrovNET s.r.o.

Město Vsetín, odbor správy majetku, investic a strategického rozvoje, jako majetkový správce dotčených komunikací, na základě vaší žádosti ze dne 30.8.2021 dle předložené dokumentace ke stavbě „Optická síť obce Semetín“ na pozemcích města Vsetína, které byly zaslány přílohou. Dle předložené dokumentace se jedná o liniovou stavbu podzemního vedení sítě elektronických komunikací (PVSEK). Předpokládaná délka trasy cca 3,6 km.

Město Vsetín, odbor správy majetku, investic a strategického rozvoje, jako majetkový správce dotčených komunikací, **souhlasí s výše uvedenou stavbou** a se zvláštním užíváním ve smyslu § 25 odst. 6 písm. d) zákona č. 13/1997 Sb., o pozemních komunikacích, ve znění pozdějších předpisů, zároveň vydává k žádosti o vyjádření k projektové dokumentaci níže uvedené stanovisko.

Obnovu komunikace zajišťuje a hradí žadatel a bude provedena dle těchto podmínek:

1. Stavba „Optická síť obce Semetín“ bude provedena v souladu s předloženou dokumentací, kterou zpracovala společnost MTEL Communications s.r.o. v zastoupení NWT a.s., IČ 634 69 511 v únoru 2020, úpravy v srpnu 2021, které byly zaslány emailem formou dodatku.
2. **Kabely elektronických komunikací budou uloženy v minimální hloubce 0,5 m v chodnicích, 1,2 m v komunikaci a ve volném terénu min. 1 m.**
3. **Pod místními a účelovými komunikacemi v majetku města Vsetín bude proveden protlak. V případě, že protlak nebude technologicky možný, bude překop (výkop) proveden dle předem stanovených podmínek.**
4. **V místech, kde je výkop veden podélně v komunikaci (platí i v chodníku), bude provedeno předláždění, příp. nahrazení živičného povrchu v celé šíři komunikace nejpozději do roku od ukončení stavby.** Hrany výkopu budou zaříznu ty pilou, použité zeminy pro zásyp výkopu do úrovně pláně (pod konstrukcí vozovky), jejich hutnění a zpracování musí být v souladu s TP 146 (technické podmínky pro povolování a provádění výkopu a zásypů rýh pro inženýrské sítě ve vozovkách pozemních komunikací) Ministerstva dopravy ČR, odboru pozemních komunikací č.j. 7/2011-120-TN/1 ze dne 1.11.2011 a příslušných ČSN.
5. Zhutnění na všech dotčených úsecích bude doloženo hutnicí zkouškou dle ČSN 72 1006. Technický správce komunikací (Technické služby města Vsetína, p. o.) je oprávněn tyto kontrolní zkoušky provádět i v průběhu hutnění, před položením živičného krytu, příp. dlažby, nebo provést hutnicí zkoušku na vaši žádost.
6. Všechny živičné styčné plochy budou řádně utěsněny (asfaltová zálivka, natavovací pásy, zadrčení).
7. Obnova konstrukce komunikace musí odpovídat TP 146 pro příslušnou třídu dopravního zatížení. Materiál a zemina z výkopu nebude skladována na silničním pozemku a bude průběžně odvážena.

Město Vsetín, Svárov 1080. 755 24 Vsetín

Telefonní ústředna:

IČO: 00304450 • Bankovní spojení:

8. Prostranství bude zajištěno podle obecných předpisů o bezpečnosti práce. Ohrazení bude zřetelné i pro osoby nevidomé a slabozraké, nesmí zhoršovat rozhledové poměry.
9. Místo překopu bude viditelně označeno, veškeré výkopy a jámy budou zajištěny proti pádu osob, opatřeny výstražnými tabulkami, za snížené viditelnosti a v noci osvětleny v souladu s příslušnými předpisy. V asfaltové ploše a chodníku bude výkopová rýha přemostěna mobilní lávkou se zábradlím.
10. V případě potřeby bude doprava v místě překopu zajištěna dle příslušného stanovení přechodným dopravním značením, případně bude zajištěna objízdná trasa. Stanovení přechodného dopravního značení a objízdná trasa budou před zahájením prací projednány s oddělením dopravy odboru územního plánování, stavebního řádu a dopravy Městského úřadu Vsetín a budou řádně povoleny.
11. **Chodci budou navedeni na obchůznou trasu. Při realizaci stavby musí být trvale zachována bezpečná průjezdnost komunikací zejména pro vozidla IZS, musí být zajištěny bezpečné vjezdy a vchody do domů a objektů.**
12. Výkopové práce, zásyp rýh a hutnění bude prováděno jen za vhodných klimatických podmínek. Komunikace bude průběžně čištěna. Případná zimní údržba dotčených komunikací do data převzetí plochy bude zajištěna žadatelem.
13. Dojde-li při výkopu k poškození nebo ke snížení stability obrub nebo vpustí, budou znovu řádně stabilizovány, případně nahrazeny novými. Poškozené prvky dlažby budou nahrazeny nepoškozenými stejného typu a barevnosti. Skladba dlažby bude odpovídat původnímu řešení (vzor i barevnost). Poškozené vodorovné či svislé dopravní značení bude obnoveno.
14. **Před zahájením prací dojde k fyzickému předání dotčeného místa s technickým správcem komunikací (Technické služby města Vsetín, p. o., tel.: 737 288 518, p. Cypris).** Komunikace bude písemně převzata a **po dokončení prací písemně předána technickému správci komunikace.** Zápis o předání a protokol hutnicí zkoušky žadatel neprodleně po skončení prací předá odboru správy majetku, investic a strategického rozvoje (Ing. Medvecká, Mgr. Halašová). V případě nedodržení termínu předání je zábor veřejného prostranství zpoplatněn až do data konečného převzetí překopu. Datem převzetí konečné úpravy překopu pracovníkem správce a sepsáním zápisu o převzetí započne plynout **lhůta 5 let**, po kterou odpovídá žadatel za technický stav dotčené části místní komunikace. Po tuto dobu je povinen místo sledovat a neprodleně opravovat případné závady. V případě prokazatelného nedodržení stanovených podmínek je vlastník komunikace oprávněn tuto dobu přiměřeně prodloužit.
15. **Toto vyjádření nenahrazuje souhlas vlastníka k zvláštnímu užívání komunikace podle § 25 odst. 6 písm. c) bodu 3 zákona č. 13/1997 Sb., o pozemních komunikacích, ve znění pozdějších předpisů.**
16. V období od 1.11. do 31.3. kalendářního roku město Vsetín, odbor správy majetku, investic a strategického rozvoje nevydává požadované souhlasy vlastníka pozemní komunikace s ohledem na povětrnostní podmínky a zimní období.
17. Toto vyjádření nenahrazuje rozhodnutí povolení k zvláštnímu užívání komunikace příslušného silničního správního úřadu podle § 25 odst. 6 písm. c) bodu 3 a písm. d) zákona č. 13/1997 Sb., o pozemních komunikacích, ve znění pozdějších předpisů.
18. Toto vyjádření nenahrazuje stanovení přechodné úpravy provozu na místních komunikacích a veřejně přístupných účelových komunikacích podle § 77 zákona č. 361/2000 Sb., o provozu na pozemních komunikacích, ve znění pozdějších předpisů.

Nedodržení podmínek uvedených v tomto vyjádření zakládá odpovědnost stavebníka za vzniklé škody.

Toto vyjádření platí pouze pro území a stavební objekty vyznačené v předložené dokumentaci a to 24 měsíců ode dne jeho vydání. Vyjádření nenahrazuje případná další stanoviska k jiným částem stavby.

Za správnost a úplnost dokumentace předložené s žádostí, včetně jejího souladu s platnými předpisy plně zodpovídá její zpracovatel.

Současně přikládáme vyjádření správce veřejné zeleně:

Technické služby města Vsetína, p. o., jako správa veřejné zeleně, souhlasí se stavbou za těchto podmínek: nedojde k poškození kořenů, kmene ani koruny stromu nebo keře, podle podmínek ČSN 839061 - Ochrana stromů, porostu a ploch pro vegetaci při staveních činnostech. Pokud dojde k poškození stromu nebo keře bude nařízena adekvátní náhradní výsadba. Po ukončení akce bude upraven terén (legálním odstraněním odpadu, navrstvením nejméně 5 cm silné vrstvy zeminy k výsevu a výsevem vhodného a kvalitního travního semene). Za stav zeleně, která byla dotčena stavbou, bude zhotovitel ručit 36 měsíců a je povinen místo sledovat a neprodleně opravovat závady, zejména nevzešlou travu či úhyn nově vysazených dřevin.

MĚSTO VSETÍN  
ODBOR  
A ST



vedoucí odboru správy majetku, investic a strategického rozvoje

(dokument elektronicky podepsán)

Na vědomí:

MěÚ Vsetín, OÚPSŘD, odd. dopravy