

MĚSTSKÝ ÚŘAD JESENÍK

odbor životního prostředí

Č.j.: MJ/61767/2017/02/OŽP/We

Vyřizuje/telefon: [REDACTED]

Jeseník, dne 14. 12. 2017



②

Omya CZ s.r.o., Lipová-lázně 765, 790 61 Lipová-lázně

Toto rozhodnutí nabylo právní moci
dne 3. 1. 2018
MĚSTSKÝ ÚŘAD JESENÍK
odbor životního prostředí [REDACTED]

SOUHLAS S DOČASNÝM ODNĚTÍM POZEMKŮ URČENÝCH K PLNĚNÍ FUNKCÍ LESA

ROZHODNUTÍ

Městský úřad Jeseník, odbor životního prostředí, jako orgán státní správy lesů obce s rozšířenou působností, příslušný podle § 61 odst. 1 písm. c) zákona č. 128/2000 Sb., o obcích, ve znění pozdějších předpisů a podle § 48 odst. 1 písm. d) zákona č. 289/1995 Sb., o lesích a o změně a doplnění některých zákonů, ve znění pozdějších předpisů (dále jen „lesní zákon“)

1. povoluje

podle § 13 odst. 1 lesního zákona

odnětí pozemků plnění funkcí lesa

pro žadatele **Omya CZ s.r.o., IČ 45192715, Lipová-lázně 765, 790 61 Lipová-lázně** z důvodu prodloužení provozování těžební činnosti v lomu Smrčnick - Pomezí, a to dočasně ode dne **1. 1. 2018** do **31. 12. 2023** na následujícím pozemku:

LV	pozemek parc. č.	výměra (m ²)	výměra záboru (m ²)	katastrální území	vlastník
18	49/5	6 557	6 557	Horní Lipová	Česká republika – LČR, s.p.

Dalšími účastníky řízení v souladu s ustanovením § 27 odst. 1 zákona č. 500/2004 Sb., správní řád, ve znění pozdějších předpisů jsou:

Lesy České republiky, s.p., Lesní správa Jeseník, IČO 42196451, Zámecké náměstí 2/2, 790 01 Jeseník

2. ukládá

podle § 16 odst. 2 písm. f) lesního zákona žadateli tato

opatření v zájmu ochrany pozemků určených k plnění funkcí lesa:

- dodržovat základní povinnosti ochrany pozemků určených k plnění funkcí lesa uvedené v § 13 lesního zákona,
- před započítáním prací vytyčit a vyznačit hranice pozemků nebo jejich částí, u nichž bylo povoleno odnětí z plnění funkcí lesa,
- zajistit, aby mimo povolený zábor na pozemcích dle tabulky nedošlo k jakémukoliv dalšímu neoprávněnému trvalému nebo dočasnému záboru přilehlých lesních porostů, poškození dřevin nebo

Masarykovo nám. 1/167, 790 01 Jeseník
odbor životního prostředí, se sídlem Karla Čapka 10/1147, 790 01 Jeseník

Tel.: MěÚ Jeseník 584 498 411

email: regina.weiserova@muje
Internet: www.jesenik.org

nepříměřenému narušení povrchu lesních porostů pro činnosti související s těžbou kamene; zábor lesních pozemků bez povolení výjimky orgánem státní správy podle § 13 lesního zákona je posuzován jako neoprávněné odnětí podle § 54 lesního zákona,

d) vrátit pozemky plnění funkcí lesa v případě, že uplynula lhůta, na kterou bylo rozhodnutí vydáno, pokud orgán státní správy lesů nerozhodne jinak.

3. stanoví

podle § 17 odst. 1 lesního zákona poplatek, který je Omya CZ s.r.o. povinna zaplatit u dočasného odnětí v roční výši **██████ Kč** do 31. 12. každého roku, v němž odnětí trvá.

Poplatek za dočasné odnětí je navrhovatel povinen zaplatit podle § 18 lesního zákona každoročně podle stanovené částky pro příslušný rok, a to vždy nejpozději **do konce kalendářního roku**, v němž odnětí trvá převodem na účet Celního úřadu pro Olomoucký kraj č. **8758-0027729651/0710**, variabilní symbol = **45192715**.

Odůvodnění:

Podáním ze dne 23. 11. 2017 navrhl žadatel vydání rozhodnutí podle § 16 odst. 1 lesního zákona a doložil je souhlasem vlastníka pozemků. Žádost o odnětí byla doložena náležitostmi podle vyhlášky č. 77/1996 Sb., o náležitostech žádosti o odnětí nebo omezení a podrobnostech o ochraně pozemků určených k plnění funkcí lesa. Odnětí bylo vydáno z důvodu prodloužení provozování těžební činnosti v lomu Smrčnick - Pomezí. Nárok vlastníka pozemků na úhradu ztráty z předčasné likvidace lesních porostů a na zvýšené provozní náklady podle § 21 odst. 2 a 3 lesního zákona není vydáním tohoto rozhodnutí dotčen.

U pozemků s dočasným odnětím dochází k opětovnému plnému využití k plnění funkcí lesa dnem oznámení žadatele Městský úřad Jeseník, odbor životního prostředí o skončení jiného využití a o zabezpečení opatření uvedených v bodu 2. výroku tohoto rozhodnutí.

Poplatek za odnětí byl stanoven ve smyslu přílohy k lesnímu zákonu s použitím průměrné ceny dřeva stanovené Ministerstvem zemědělství pro rok 2017 ve výši **██████ Kč/m³**.

Celková roční výše poplatku činí **██████ Kč**, z toho podle § 17 odst. 4 zákona obdrží:


40 % obec (Obec Lipová-lázně)	██████ Kč
60 % Státní fond životního prostředí	██████ Kč.

Při zaplacení poplatku po lhůtě splatnosti vyměří Celní úřad penále.

- námitky účastníků nebyly v řízení uplatněny

Poučení účastníka:

Proti tomuto rozhodnutí může účastník řízení podat podle ustanovení § 83 odst. 1 zákona č. 500/2004 Sb., správní řád, ve znění pozdějších předpisů (dále jen „správní řád“) odvolání, ve kterém uvede, v jakém rozsahu se rozhodnutí napadá a dále namítaný rozpor s právními předpisy nebo nesprávnost rozhodnutí nebo řízení, jež mu předcházelo, ve lhůtě 15 dnů ode dne jeho oznámení ke Krajskému úřadu Olomouckého kraje, odboru životního prostředí a zemědělství, podáním učiněným u Městského úřadu Jeseník, odboru životního prostředí. Odvolání se podává v počtu 3 stejnopisů. Nepodá-li účastník potřebný počet stejnopisů, vyhotoví je na jeho náklady Městský úřad Jeseník, odbor životního prostředí. Podané odvolání má v souladu s ustanovením § 85 odst. 1 správního řádu odkladný účinek. Odvolání jen proti odůvodnění je nepřípustné.



vedoucí odboru

Obdrží:

Účastníci řízení:

1. Omya CZ s.r.o., IDDS: jhivya
2. Lesy České republiky, s.p., Lesní správa Jeseník, IDDS: e8jcfsn

Na vědomí:

3. Celní úřad pro Olomoucký kraj, Územní pracoviště Šumperk, IDDS: utenz4d

MĚSTSKÝ ÚŘAD JESENÍK

odbor životního prostředí

Č.j.: MJ/57873/2016/02/OŽP/We

Vyřizuje/telefon: [redacted]



Jeseník, dne 22. 11. 2016

Toto rozhodnutí nabylo právní moci

dne 23. 11. 2016

MĚSTSKÝ ÚŘAD JES

odbor životního prostředí [redacted]

Omya CZ s.r.o., Lipová-lázně 765, 790 61 Lipová-lázně

SOUHLAS S DOČASNÝM ODNĚTÍM POZEMKŮ URČENÝCH K PLNĚNÍ FUNKCÍ LESA

ROZHODNUTÍ

Městský úřad Jeseník, odbor životního prostředí, jako orgán státní správy lesů obce s rozšířenou působností, příslušný podle § 61 odst. 1 písm. c) zákona č. 128/2000 Sb., o obcích, ve znění pozdějších předpisů a podle § 48 odst. 1 písm. d) zákona č. 289/1995 Sb., o lesích a o změně a doplnění některých zákonů, ve znění pozdějších předpisů (dále jen „lesní zákon“)

1. povoluje

podle § 13 odst. 1 lesního zákona

odnětí pozemků plnění funkcí lesa

pro žadatele **Omya CZ s.r.o., IČ 45192715, Lipová-lázně 765, 790 61 Lipová-lázně** z důvodu činnosti souvisejících s těžbou kamene v lomu Pomezí – odval lomu a příjezd do lomu, a to dočasně na dobu ode dne **1. 11. 2016 do 31. 12. 2023** na následujícím pozemku:

LV	pozemek parc. č.	výměra (m ²)	výměra záboru (m ²)	katastrální území	vlastník
18	49/9	438	392	Horní Lipová	Česká republika – LČR, s.p.
18	1637	5130	1097	Horní Lipová	Česká republika – LČR, s.p.
18	2196/10	11519	848	Dolní Lipová	Česká republika – LČR, s.p.

Pro určení části pozemků je směrodatný zakres zájmového území na podkladě katastrální mapy, která je nedílnou součástí tohoto rozhodnutí.

Dalšími účastníky řízení v souladu s ustanovením § 27 odst. 1 zákona č. 500/2004 Sb., správní řád, ve znění pozdějších předpisů jsou:

Lesy České republiky, s.p., Lesní správa Jeseník, IČO 42196451, Zámecké náměstí 2/2, 790 01 Jeseník

2. ukládá

podle § 16 odst. 2 písm. f) lesního zákona žadatelé tato

opatření v zájmu ochrany pozemků určených k plnění funkcí lesa:

Masarykovo nám. 1/167, 790 01 Jeseník
odbor životního prostředí, se sídlem Karla Čapka 10/1147, 790 01 Jeseník

Tel.: MěÚ Jeseník 584 498 411

email: regina.weiserova@mujes.cz
Internet: www.jesenik.org

- a) dodržovat základní povinnosti ochrany pozemků určených k plnění funkcí lesa uvedené v § 13 lesního zákona,
- b) před započatím prací vytyčit a vyznačit hranice pozemků nebo jejich částí, u nichž bylo povoleno odnětí z plnění funkcí lesa,
- c) zajistit, aby mimo povolený zábor na pozemcích dle tabulky nedošlo k jakémukoliv dalšímu neoprávněnému trvalému nebo dočasnému záboru přilehlých lesních porostů, poškození dřevin nebo nepřiměřenému narušení povrchu lesních porostů pro činnosti související s těžbou kamene; zábor lesních pozemků bez povolení výjimky orgánem státní správy podle § 13 lesního zákona je posuzován jako neoprávněné odnětí podle § 54 lesního zákona,
- d) vrátit pozemky plnění funkcí lesa v případě, že uplynula lhůta, na kterou bylo rozhodnutí vydáno, pokud orgán státní správy lesů nerozhodne jinak.

3. stanoví

podle § 17 odst. 1 lesního zákona poplatek, který je Omya CZ s.r.o. povinna zaplatit u dočasného odnětí v roční výši ■■■ Kč do 31. 12. každého roku, v němž odnětí trvá s tím, že pro rok 2016 je tato částka ■■■ Kč, tj. částka za 2 měsíců (1. 11. – 31. 12.)

Poplatek za dočasné odnětí je navrhovatel povinen zaplatit podle § 18 lesního zákona každoročně podle stanovené částky pro příslušný rok, a to vždy nejpozději do konce kalendářního roku, v němž odnětí trvá převodem na účet Celního úřadu pro Olomoucký kraj č. 8758-0027729651/0710, variabilní symbol = 45192715.

Odůvodnění:

Podáním ze dne 7. 11. 2016 navrhl žadatel vydání rozhodnutí podle § 16 odst. 1 lesního zákona a doložil je souhlasem vlastníka pozemků. Žádost o odnětí byla doložena náležitostmi podle vyhlášky č. 77/1996 Sb., o náležitostech žádosti o odnětí nebo omezení a podrobnostech o ochraně pozemků určených k plnění funkcí lesa. Odnětí bylo vydáno z důvodu činnosti souvisejících s těžbou kamene v lomu Pomezí – odval lomu a příjezd do lomu.

Nárok vlastníka pozemků na úhradu ztráty z předčasné likvidace lesních porostů a na zvýšené provozní náklady podle § 21 odst. 2 a 3 lesního zákona není vydáním tohoto rozhodnutí dotčen.

U pozemků s dočasným odnětím dochází k opětovnému plnému využití k plnění funkcí lesa dnem oznámení žadatele Městský úřad Jeseník, odbor životního prostředí o skončení jiného využití a o zabezpečení opatření uvedených v bodu 2. výroku tohoto rozhodnutí.

Poplatek za odnětí byl stanoven ve smyslu přílohy k lesnímu zákonu s použitím průměrné ceny dřeva stanovené Ministerstvem zemědělství pro rok 2016 ve výši ■■■ Kč/m³.

Celková výše poplatku v roce 2016 činí ■■■ Kč, z toho podle § 17 odst.4 zákona obdrží:

40 % obec (Obec Lipová-lázně)	■■■ Kč
60 % Státní fond životního prostředí	■■■ Kč,

roční výše poplatku v období od 1. 1. 2017 do 31. 12. 2023 činí ■■■ Kč z toho podle § 17 odst. 4 zákona obdrží:

40 % obec (Obec Lipová-lázně)	■■■ Kč
60 % Státní fond životního prostředí	■■■ Kč.



Při zaplacení poplatku po lhůtě splatnosti vyměří Celní úřad penále.

- námítky účastníků nebyly v řízení uplatněny

Poučení účastníka:

Proti tomuto rozhodnutí může účastník řízení podat podle ustanovení § 83 odst. 1 zákona č. 500/2004 Sb., správní řád, ve znění pozdějších předpisů (dále jen „správní řád“) odvolání, ve kterém uvede, v jakém rozsahu se rozhodnutí napadá a dále namítaný rozpor s právními předpisy nebo nesprávnost rozhodnutí nebo řízení, jež mu předcházelo, ve lhůtě 15 dnů ode dne jeho oznámení ke Krajskému úřadu Olomouckého kraje, odboru životního prostředí a zemědělství, podáním učiněným u Městského úřadu Jeseník, odboru životního prostředí.

Odvolání se podává v počtu 3 stejnopisů. Nepodá-li účastník potřebný počet stejnopisů, vyhotoví je na jeho náklady Městský úřad Jeseník, odbor životního prostředí. Podané odvolání má v souladu s ustanovením § 85 odst. 1 správního řádu odkladný účinek. Odvolání jen proti odůvodnění je nepřípustné.



vedoucí odboru

Obdrží:

Účastníci řízení:

1. Omya CZ s.r.o., IDDS: jhivya
2. Lesy České republiky, s.p., Lesní správa Jeseník, IDDS: e8jcfsn

Na vědomí:

3. Celní úřad pro Olomoucký kraj, Územní pracoviště Šumperk, IDDS: utenz4d

MĚSTSKÝ ÚŘAD JESENÍK

odbor životního prostředí

Č.j.: MJ/53944/2013/02/OŽP/We

Sp. a skart. znak: 221.1.5; A/5

Vyřizuje/telefon: [REDACTED]

Jeseník, dne 27.12.2013



(2)

Omya CZ s.r.o., Vápenná 445, 790 64 Vápenná dne 15.1.2014

Toto rozhodnutí nabylo právní moci

MĚSTSKÝ ÚŘAD JESENÍK
odbor životního prostředí

SOUHLAS S DOČASNÝM ODNĚTÍM POZEMKŮ URČENÝCH K PLNĚNÍ FUNKCÍ LESA

ROZHODNUTÍ

Městský úřad Jeseník, odbor životního prostředí, jako orgán státní správy lesů obce s rozšířenou působností (SSL), příslušný podle § 61 odst. 1 písm. c) zákona č. 128/2000 Sb., o obcích, ve znění pozdějších předpisů a podle § 48 odst. 1 písm. d) zákona č. 289/1995 Sb., o lesích a o změně a doplnění některých zákonů, ve znění pozdějších předpisů (dále jen „lesní zákon“)

1. povoluje

podle § 13 odst. 1 lesního zákona

odnětí pozemků plnění funkcí lesa

na základě žádosti společnosti Omya CZ s.r.o., IČO 45192715, Vápenná 445, 790 64 Vápenná na akci „Provedení rekultivace pozemků v místě odvalu lomu Pomezí“, a to *dočasně* na dobu ode dne 1.1.2014 do 31.12.2023 na následujících pozemcích:

LV	pozemek parc. č.	výměra (m ²)	výměra zábory (m ²)	katastrální území	vlastník
18	49/20	2368	2368	Horní Lipová	Česká republika – Lesy ČR, s.p.
267	49/7	2044	2044	Horní Lipová	Omya CZ s.r.o.
10001	51	342	342	Horní Lipová	Obec Lipová-lázně
10001	49/6	1210	1210	Horní Lipová	Obec Lipová-lázně
10001	2192/4	545	545	Dolní Lipová	Obec Lipová-lázně

Dalšími účastníky řízení v souladu s ustanovením § 27 odst. 1 zákona č. 500/2004 Sb., správní řád, ve znění pozdějších předpisů jsou:

- Lesy České republiky, s.p., Lesní správa Javorník, IČO 42196451, Lidická 96, 790 70 Javorník
- Obec Lipová-lázně, IČO 00302929, Lipová-lázně 396, 790 61 Lipová-lázně

2. ukládá

podle § 16 odst. 2 písm. f) lesního zákona žadateli tato

opatření v zájmu ochrany pozemků určených k plnění funkcí lesa:

- a) dodržovat základní povinnosti ochrany pozemků určených k plnění funkcí lesa uvedené v § 13 lesního zákona,

Masarykovo nám. 1/167, 790 01 Jeseník
odbor životního prostředí, se sídlem Karla Čapka 10/1147, 790 01 Jeseník

Tel.: MěÚ Jeseník 584 498 411
Fax: odbor životního prostředí 584 498 462

e-mail: regina.weiserova@mujes.cz
Internet: www.mujes.cz

- b) před započítáním prací vytyčit a vyznačit hranice pozemků nebo jejich částí, u nichž bylo povoleno odnětí z plnění funkcí lesa,
- c) zajistit, aby mimo povolený zábor na pozemcích dle tabulky nedošlo k jakémukoliv dalšímu neoprávněnému trvalému nebo dočasnému záboru přilehlých lesních porostů, poškození dřevin nebo nepřiměřenému narušení povrchu lesních porostů pro činnosti související se stavbou; zábor lesních pozemků bez povolení výjimky orgánem státní správy podle § 13 lesního zákona je posuzován jako neoprávněné odnětí podle § 54 lesního zákona,
- d) vrátit pozemky plnění funkcí lesa v případě, že uplynula lhůta, na kterou bylo rozhodnutí vydáno, pokud orgán státní správy lesů nerozhodne jinak,
- e) v souladu s ustanovením § 4 odst. 1 písm. c) vyhlášky MZe č. 77/1996 Sb., o náležitostech o odnětí nebo omezení a podrobnostech o ochraně pozemků určených k plnění funkcí lesa, oznámí orgánu státní správy lesů, že rekultivace byla ukončena, aby mohlo být provedeno převzetí rekultivovaných pozemků vlastníky a aby mohla být ukončena povinnost placení poplatků za odnětí.

3. stanoví

podle § 17 odst. 1 lesního zákona poplatek, který je Omya CZ s.r.o. povinna zaplatit u *dočasného* odnětí v roční výši ■■■■■ Kč do 31.12. každého roku, v němž odnětí trvá.

Poplatek za dočasné odnětí je navrhovatel povinen zaplatit podle § 18 lesního zákona každoročně podle stanovené částky pro příslušný rok, a to vždy nejpozději do konce kalendářního roku, v němž odnětí trvá převodem na účet Celního úřadu pro Olomoucký kraj č. 8758-0027729651/0710, variabilní symbol = 45192715.

Odůvodnění:

Podáním ze dne 27.11.2013 navrhl žadatel vydání rozhodnutí podle § 16 odst. 1 lesního zákona a doložil je souhlasly vlastníků pozemků. Žádost o odnětí byla doložena náležitostmi podle vyhlášky č. 77/1996 Sb., o náležitostech žádosti o odnětí nebo omezení a podrobnostech o ochraně pozemků určených k plnění funkcí lesa.

Rozhodnutí o umístění stavby (územní rozhodnutí) vydal Městský úřad Jeseník dne 6.8.1998 pod č.j.: **Výst. 1459/98-Š**. Podmínky, které se váží k provádění stavby nebo činnosti žadatele po dokončení stavby jsou uvedeny ve výroku tohoto rozhodnutí. Do 31.12.2013 bylo v účinnosti rozhodnutí o dočasném odnětí vydané Okresním úřadem Jeseník dne 1.9.1998 pod č.j. 2786/98ŽP/R83/Ku.

Odnětí bylo vydáno pro účely „Provedení rekultivace pozemků v místě odvalu lomu Pomezí“.

Nárok vlastníka pozemků na úhradu ztráty a na zvýšené provozní náklady podle § 21 odst. 2 a 3 lesního zákona není vydáním tohoto rozhodnutí dotčen.

U pozemků s dočasným odnětím dochází k opětovnému plnému využití k plnění funkcí lesa dnem oznámení žadatele Městský úřad Jeseník, odbor životního prostředí o skončení jiného využití a o zabezpečení opatření uvedených v bodu 2. výroku tohoto rozhodnutí.

Poplatek za odnětí byl stanoven ve smyslu přílohy k lesnímu zákonu s použitím průměrné ceny dřeva stanovené Ministerstvem zemědělství pro rok 2013 ve výši ■■■■■ Kč/m³.

Celková roční výše poplatku v období 2014 - 2023 činí ■■■■■ Kč, z toho podle § 17 odst.4 zákona obdrží:

40 % obec (Obec Lipová-lázně)	■■■■■-Kč
60 % Státní fond životního prostředí	■■■■■ Kč.

Při zaplacení poplatku po lhůtě splatnosti vyměří Celní úřad penále.


- námitky účastníků nebyly v řízení uplatněny

Poučení účastníka:

Proti tomuto rozhodnutí může účastník řízení podat podle ustanovení § 83 odst. 1 zákona č. 500/2004 Sb., správní řád, ve znění pozdějších předpisů (dále jen „správní řád“) odvolání, ve kterém uvede, v jakém

rozsahu se rozhodnutí napadá a dále namítaný rozpor s právními předpisy nebo nesprávnost rozhodnutí nebo řízení, jež mu předcházelo, ve lhůtě 15 dnů ode dne jeho oznámení ke Krajskému úřadu Olomouckého kraje, odboru životního prostředí a zemědělství, podáním učiněným u Městského úřadu Jeseník, odboru životního prostředí. Odvolání se podává v počtu 4 stejnopisů. Nepodá-li účastník potřebný počet stejnopisů, vyhotoví je na jeho náklady Městský úřad Jeseník, odbor životního prostředí. Podané odvolání má v souladu s ustanovením § 85 odst. 1 správního řádu odkladný účinek. Odvolání jen proti odůvodnění je nepřipustné.

otisk úředního razítka



vedoucí odboru

Obdrží:

Účastníci řízení:

1. Omya CZ s.r.o., IDDS: jhivyae
2. Lesy České republiky, s.p., Lesní správa Javorník, IDDS: e8jcfsn
3. Obec Lipová-lázně, IDDS: hcsbmtx

Na vědomí:

4. Celní úřad pro Olomoucký kraj, Územní pracoviště Šumperk, IDDS: utenz4d

MĚSTSKÝ ÚŘAD JESENÍK

odbor životního prostředí

Č.j.: MJ/16175/2021

Sp. zn.: MJ/07878/2021/OŽP/We

Vyřizuje/telefon: [REDACTED]

V Jeseníku, dne 22. 3. 2021



②

Toto rozhodnutí nabývá právní moci
dne 10. 4. 2021
MĚSTSKÝ ÚŘAD JESENÍK
odbor životního prostředí [REDACTED]

Omya CZ s.r.o.
Lipová-lázně č. p. 765
790 61 Lipová-lázně

SOUHLAS S DOČASNÝM ODNĚTÍM POZEMKŮ URČENÝCH K PLNĚNÍ FUNKCÍ LESA

ROZHODNUTÍ

Městský úřad Jeseník, odbor životního prostředí, jako orgán státní správy lesů obce s rozšířenou působností, příslušný podle § 61 odst. 1 písm. c) zákona č. 128/2000 Sb., o obcích, ve znění pozdějších předpisů a podle § 48 odst. 1 písm. d) zákona č. 289/1995 Sb., o lesích a o změně a doplnění některých zákonů, ve znění pozdějších předpisů (dále jen „lesní zákon“)

1. povoluje

podle § 13 odst. 1 lesního zákona

odnětí pozemků plnění funkcí lesa

na základě žádosti společnosti **OMYA CZ s. r. o., IČO 45192715**, se sídlem **Lipová-lázně č. p. 765, 790 61 Lipová-lázně** z důvodu provozování těžební činnosti v lomu Smrčnick - Pomezí, a to **dočasně** na dobu **od 1. 1. 2021 do 31. 12. 2030** na následujících pozemcích:

LV	pozemek p. č.	výměra (m ²)	výměra záboru (m ²)	katastrální území	Vlastník
18	1637	5 130	1 023	Horní Lipová	Česká republika – právo hospodařit pro Lesy ČR, s.p.
18	2196/10	11 519	4 928	Dolní Lipová	
18	2196/24	3 647	3 647	Dolní Lipová	

Dalšími účastníky řízení v souladu s ustanovením § 27 odst. 1 zákona č. 500/2004 Sb., správní řád, ve znění pozdějších předpisů jsou:

Lesy České republiky, s.p., Lesní správa Jeseník, IČO 42196451, Zámecké náměstí 2/2, 790 01 Jeseník

2. ukládá

podle § 16 odst. 2 písm. f) lesního zákona žadateli tato

opatření v zájmu ochrany pozemků určených k plnění funkcí lesa:

Masarykovo nám. 1/167, 790 01 Jeseník
odbor životního prostředí, se sídlem Karla Čapka 10/1147, 790 01 Jeseník

Tel.: MěÚ Jeseník 584 498 411

email: regina.weiserova@mujes.cz
Internet: www.jesenik.org

- a) dodržovat základní povinnosti ochrany pozemků určených k plnění funkcí lesa uvedené v § 13 lesního zákona,
- b) zajistit, aby mimo povolený zábor na pozemcích dle tabulky nedošlo k jakémukoliv dalšímu neoprávněnému trvalému nebo dočasnému záboru přilehlých lesních porostů, poškození dřevin nebo nepřiměřenému narušení povrchu lesních porostů; zábor lesních pozemků bez povolení výjimky orgánem státní správy podle § 13 lesního zákona je posuzován jako neoprávněné odnětí podle § 54 lesního zákona,
- c) vrátit pozemky plnění funkcí lesa v případě, že uplynula lhůta, na kterou bylo rozhodnutí vydáno, pokud orgán státní správy lesů nerozhodne jinak.

3. stanoví

podle § 17 odst. 1 lesního zákona poplatek, který je žadatel společnost Omya CZ s. r. o., IČO 45192715, se sídlem Lipová-lázně č. p. 765, 790 61 Lipová-lázně povinna zaplatit u **dočasného odnětí** v roční výši **██████ Kč** do 31. 12. každého roku, v němž odnětí trvá (1. 1. 2021 – 31. 12. 2030).

Poplatek za dočasné odnětí je navrhovatel povinen zaplatit podle § 18 lesního zákona každoročně podle stanovené částky, a to vždy nejpozději **do konce kalendářního roku**, v němž odnětí trvá převodem na účet Celního úřadu pro Olomoucký kraj č. **8758-0027729651/0710**, variabilní symbol = **45192715**.

Odůvodnění:

Podáním ze dne 10. 2. 2021 navrhl žadatel vydání rozhodnutí podle § 16 odst. 1 lesního zákona a doložil je souhlasem vlastníka pozemků. Žádost o odnětí byla doložena náležitostmi podle vyhlášky č. 77/1996 Sb., o náležitostech žádosti o odnětí nebo omezení a podrobnostech o ochraně pozemků určených k plnění funkcí lesa. Odnětí bylo vydáno z důvodu provozování těžební činnosti v lomu Smrčnick – Pomezí.

Nárok vlastníka pozemků na úhradu ztráty z předčasné likvidace lesních porostů a na zvýšené provozní náklady podle § 21 odst. 2 a 3 lesního zákona není vydáním tohoto rozhodnutí dotčen.

U pozemků s dočasným odnětím dochází k opětovnému plnému využití k plnění funkcí lesa dnem oznámení žadatele Městský úřad Jeseník, odbor životního prostředí o skončení jiného využití a o zabezpečení opatření uvedených v bodu 2. výroku tohoto rozhodnutí.

Poplatek za odnětí byl stanoven ve smyslu přílohy k lesnímu zákonu s použitím průměrné ceny dřeva pro rok 2021 vyhlášené Ministerstvem zemědělství ve výši **██████ Kč/m³**.

Celková výše ročního poplatku v letech 2021-2030 činí **██████ Kč**, z toho podle § 17 odst. 4 zákona obdrží:

40 % obec (obec Lipová-lázně)	██████ Kč
60 % Státní fond životního prostředí	██████ Kč

Poučení účastníka:

Proti tomuto rozhodnutí může účastník řízení podat podle ustanovení § 81 odst. 1 zákona č. 500/2004 Sb., správní řád, ve znění pozdějších předpisů (dále jen „správní řád“) odvolání, ve kterém uvede, v jakém rozsahu se rozhodnutí napadá a dále namítaný rozpor s právními předpisy nebo nesprávnost rozhodnutí nebo řízení, jež mu předcházelo, ve lhůtě 15 dnů ode dne jeho oznámení ke Krajskému úřadu Olomouckého kraje, odboru životního prostředí a zemědělství, podáním učiněným u Městského úřadu Jeseník, odboru životního prostředí. Odvolání se podává v počtu **3** stejnopisů. Nepodá-li účastník potřebný počet stejnopisů, vyhotoví je na jeho náklady Městský úřad Jeseník, odbor životního prostředí. Podané odvolání má v souladu s ustanovením § 85 odst. 1 správního řádu odkladný účinek. Odvolání jen proti odůvodnění je nepřipustné.

████████████████████
vedoucí odboru

████████████████████
████████████████████
████████████████████

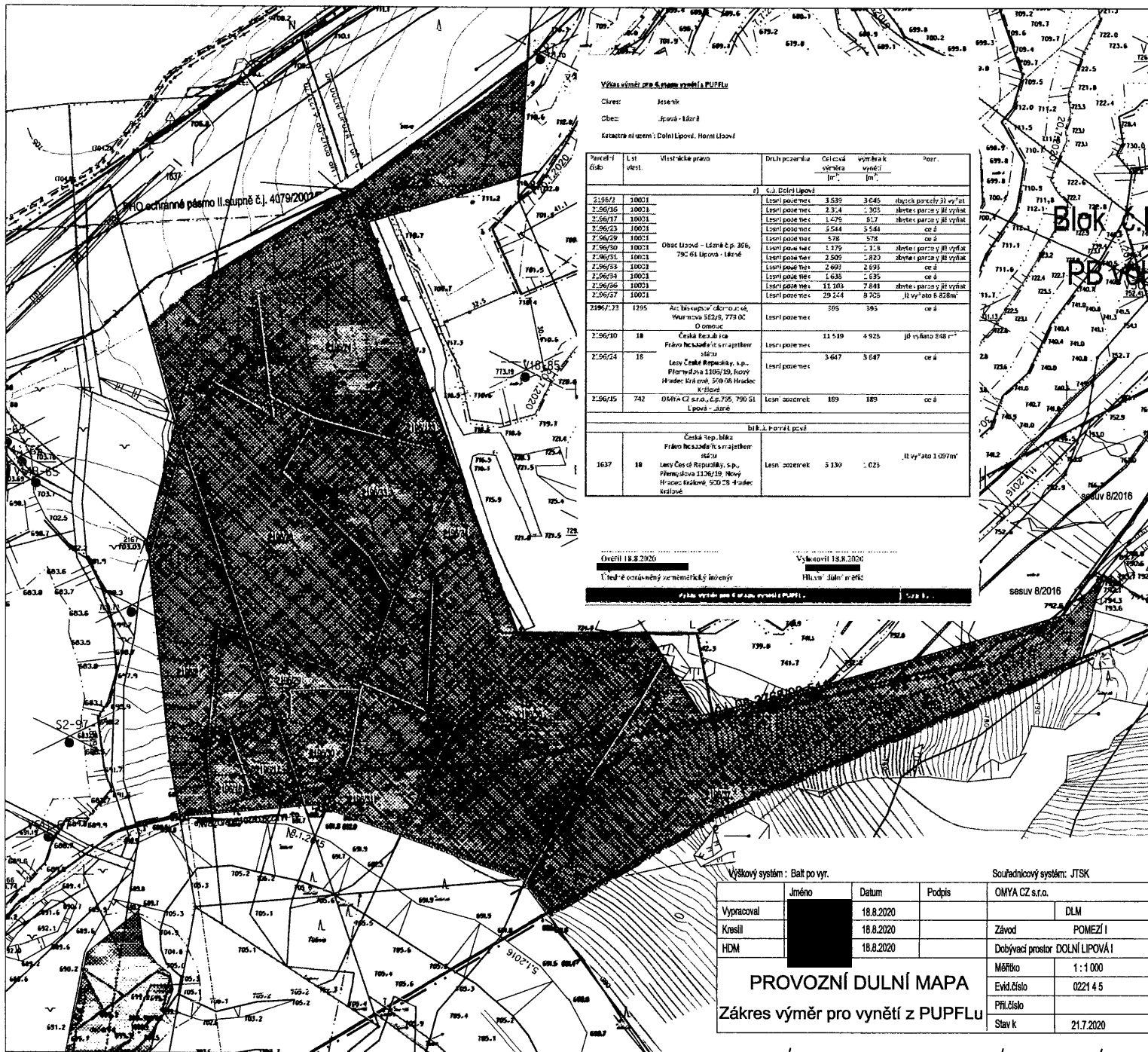
Obdrží:

Účastníci řízení:

1. Omya CZ s.r.o., IDDS: jhivya
2. Lesy České republiky, s.p., Lesní správa Jeseník, IDDS: e8jcfsn

Na vědomí:

3. Celní úřad pro Olomoucký kraj, Územní pracoviště Šumperk, IDDS: utenz4d




PHO ochranné pásmo II. stupně č. 4079/2020

Výkaz výměr pro 6. stupeň vyřazení PUPFLU
 Okres: Jeseník
 Obec: Lipová-Lázně
 Katastrální území: Dolní Lipová, Horní Lipová

Parcelní číslo	Ústřední list	Vlastnické právo	Druh pozemku	Celková výměra [m ²]	Výměra k výměr. [m ²]	Pozn.
a) c.č. Dolní Lipová						
2156/16	100/1		Lesní pozemek	3 539	3 045	řezek parcely 31 vyřát
2156/16	100/1		Lesní pozemek	2 314	1 305	obřez parcely a řez vyřát
2156/17	100/1		Lesní pozemek	1 275	817	obřez parcely a řez vyřát
2156/23	100/1		Lesní pozemek	3 544	3 544	ce 0
2156/29	100/1		Lesní pozemek	578	578	ce 0
2156/30	100/1		Lesní pozemek	1 375	1 118	obřez parcely a řez vyřát
2156/31	100/1		Lesní pozemek	2 509	2 829	obřez parcely a řez vyřát
2156/33	100/1		Lesní pozemek	2 693	2 693	ce 0
2156/34	100/1		Lesní pozemek	1 635	1 635	ce 0
2156/36	100/1		Lesní pozemek	11 103	7 841	obřez parcely a řez vyřát
2156/37	100/1		Lesní pozemek	29 244	8 705	„II vyřato 8 828m ² “
2196/13	1295	Act. bezúplatně obdrženo od Vauřmova 352/9, 779 DC O domku	Lesní pozemek	395	395	ce 0
2156/10	18	Česká Republika	Lesní pozemek	11 519	4 925	„II vyřato 848 m ² “
2156/24	18	Právo nezajistit správního úřadu Lesy České republiky, s.p., Přemyslova 1106/19, Nový Hrádek 414 001, 508 06 Hrádek Křtávka	Lesní pozemek	3 647	3 647	ce 0
2156/15	742	OMYA CZ s.r.o., Č.p.755, 790 51 Lipová-Lázně	Lesní pozemek	189	189	ce 0
b) c.č. Horní Lipová						
1637	18	Česká rep. bika Právo nezajistit správního úřadu Lesy České republiky, s.p., Přemyslova 1106/19, Nový Hrádek 414 001, 508 06 Hrádek Křtávka	Lesní pozemek	5 139	1 025	„II vyřato 1 025m ² “

Ověřil 18.8.2020
 Vykotvil 18.8.2020
 Účel: ochranné pásmo II. stupně vyřazení PUPFLU
 Přiloha: 1/1

Výškový systém: Balt po vyr.		Souřadnicový systém: JTSK		
Vypracoval	Jméno	Datum	Podpis	OMYA CZ s.r.o.
Kreslil		18.8.2020		DLM
HDM		18.8.2020		Závod POMEZÍ I
PROVOZNI DULNI MAPA				
Zákres výměr pro vynětí z PUPFLU				
				Dobývací prostor DOLNÍ LIPOVÁ I
				Měřítko 1 : 1 000
				Evid. číslo 0221 4 5
				Pril. číslo 21.7.2020



OBVODNÍ BÁŇSKÝ ÚŘAD BRNO

V Brně dne 26.5.1999

č.j. 1718/99

ROZHODNUTÍ

Obvodní báňský úřad v Brně k návrhu organizace

OMYA a.s., 790 64 VÁPENNÁ
IČO: 45192715

mění

podle ustanovení § 27, odst. 1, zákona č. 44/1988 Sb. o ochraně a využití nerostného bohatství (horní zákon) v platném znění, v součinnosti s obecním úřadem Lipová lázně a Vápenná a v dohodě s orgány životního prostředí, tj. s MŽP ÚO pro olomouckou oblast ze dne 13.4.1999 č.j. 1718/99, dobývací prostory

DOLNÍ LIPOVÁ, evidenční číslo 6 0141
DOLNÍ LIPOVÁ I, evidenční číslo 6 0221
DOLNÍ LIPOVÁ II, evidenční číslo 7 1040
HORNÍ LIPOVÁ I, evidenční číslo 6 0254

o původním plošném obsahu:

Dolní Lipová	- 0,1318709 km ²
Dolní Lipová I	- 0,1311768 km ²
Dolní Lipová II	- 0,0231822 km ²
Horní Lipová I	- 0,3128903 km ²

následovně:

Obvodní báňský úřad v Brně ve smyslu ustanovení § 3 a 4 vyhlášky č. 172/1992 Sb. o dobývacích prostorech

ruší

vrcholy č. M, L a I dobývacích prostorů Dolní Lipová, Dolní Lipová I, Dolní Lipová II, Horní Lipová I a názvy dobývacích prostorů Dolní Lipová, Dolní Lipová II, Horní Lipová I evidované na Obvodním báňském úřadě v Brně pod č. 6 0141, 7 1040 a 6 0254,

Seznam zrušených souřadnic vrcholů

Bod	Souřadnice Y	Souřadnice X
M	549 230.40	1 049 500.00
L	549 150.20	1 049 500.00
I	548 900.45	1 049 232.06

a stanovuje

nové hranice dobývacího prostoru

DOLNÍ LIPOVÁ I, evidenční číslo 6 0221,

o plošném obsahu 0,5991213 km², které tvoří nepravidelný obrazec o vrcholech 6, 7, 8, N, O, P, R, A, B, C, D, E, F, G, H, J, K, 46, 32, 2, 3, 4 a 5, které jsou určeny souřadnicemi v platném souřadnicovém systému JTSK.

Seznam souřadnic vrcholů

Bod	Souřadnice Y	Souřadnice X
6	550 184,00	1 049 778,00
7	549 921,00	1 049 686,00
8	549 633,00	1 049 477,00
N	549 311,40	1 049 254,50
O	549 219,43	1 049 195,60
P	549 076,33	1 049 110,49
R	548 825,20	1 049 095,40
A	548 737,80	1 048 918,87
B	548 508,39	1 048 858,30
C	548 430,00	1 048 777,90
D	548 066,51	1 048 614,99
E	548 000,00	1 048 700,00
F	548 109,98	1 048 783,00
G	548 411,00	1 048 942,25
H	548 636,02	1 049 068,67
J	548 750,60	1 049 135,10
K	548 910,20	1 049 370,30
46	548 863,63	1 049 413,97
32	548 953,55	1 049 494,76
2	549 136,50	1 049 573,00
3	549 520,00	1 049 800,00
4	549 797,00	1 049 916,00

5	550 138,00	1 050 000,00
---	------------	--------------

Dobývací prostor je pod povrchem omezen svislými rovinami vedenými povrchovými hranicemi a hloubkové ohraničení není stanoveno. Hranice dobývacího prostoru jsou navrženy tak, aby byly respektovány zájmy hospodárného dobývání výhradního ložiska vápence.

Sloučený dobývací prostor Dolní Lipová I evidenční číslo 6 0221 se nachází v těchto katastrálních územích:

Obec	ZUJ	Plocha DP v katastrálním území	Katastrální území	Identifikační č. kat. území	Kód okresu
Lipová-lázně	540030	0,2912761 0,2611773	Dolní Lipová Horní Lipová	684660 684651	3809
Vápenná	541249	0,0466679	Vápenná	776904	3809

Dobývací prostor byl stanoven pro dobývání výhradního ložiska vápence.

Zásoby ložiska ve sloučeném dobývacím prostoru jsou přepočteny operativním výpočtem zásob, schváleným komisí stanovenou organizací OMYA a.s. ze dne 24.2.1999 ve výši 5 977 000 m³ jako vápence ostatní.

Pro stanovení sloučeného dobývacího prostoru Dolní Lipová I evidenční číslo 6 0221 stanoví Obvodní báňský úřad v Brně následující

podmínky:

1. Přednostně musí být vydobyt blok č. 7, v prostoru mezi bloky č. 7 a bloky č. 4 a 6 nebude ukládán skrývkový materiál ani jiné zeminy.
2. Při dobývání vápenců bloku č. 7 musí být k ochraně krasových jeskyň Na Pomezí dodržována při trhacích pracích mezná nálož 3 kg. Při dobývání ostatních bloků musí být stanovena dodatečně, na základě výsledků seismických měření.
3. Po vydobytí bloku č. 7 a schválení plánu likvidace, bude zažádáno o změnu hranic dobývacího prostoru.
4. Odlesnění bude organizace provádět stupňovitě podle potřeby roční těžby s dodržením zákona č.289/1995 Sb., o lesích.
5. Výskyty krasových jevů budou ohlášeny Krajskému vlastivědnému muzeu v Olomouci k pořízení dokumentace.
6. Ve vzdálenosti do 1 km od hranic dobývacího prostoru budou umístěny výstražné tabule na všech přístupových cestách se zákazem používání elektrického roznětu při odstřelech a se zákazem provozu elektromagnetických a radioelektrických zařízení všeho druhu.
7. Přístupové a vycházkové cesty pacientů lázní budou opatřeny výstražnými tabulkami a termíny provádění trhacích prací budou projednány s lázeňskou organizací.
8. Podmínka č. 1 pro dobývací prostor Horní Lipová I byla sloučena s podmínkou č. 3 pro dobývací prostor Dolní Lipová II.

Odůvodnění

Obvodní báňský úřad v Brně obdržel dne 15.3.1999 a zaevidoval pod č.j. 1119/99 návrh organizace OMYA, a.s., na sloučení dobývacích prostorů Dolní Lipová, Dolní Lipová I, Dolní Lipová II a Horní Lipová I. Součástí návrhu byla dokumentace týkající se sloučení čtyř dobývacích prostorů Dolní Lipová evidenční číslo 6 0141, Dolní Lipová I, evidenční číslo 6 0221, Dolní Lipová II evidenční číslo 7 1040 a Horní Lipová I evidenční číslo 6 0254 s tím, že uvedené dobývací prostory budou sloučeny do dobývacího prostoru Dolní Lipová I, evidenční číslo 6 0221, ve smyslu ustanovení § 1, vyhlášky č. 172/1992 Sb. o dobývacích prostorech, protože největší část plochy dobývacího prostoru se nachází na katastrálním území Dolní Lipová. Změnu dobývacího prostoru organizace odůvodňuje budoucí zásadní změnou postupu dobývání a změnou technických podmínek dobývání ve smyslu ustanovení § 4, vyhlášky č. 172/1992 Sb., o dobývacích prostorech.

K projednání uvedeného návrhu nařídil Obvodní báňský úřad v Brně dle ustanovení § 28, odst. 3, zákona č. 44/1988 Sb., o ochraně a využití nerostného bohatství v platném znění, ústní jednání s následným místním šetřením na předmětné lokalitě. Projednání dokumentace a sepsání protokolu se uskutečnilo na lokalitě samé dne 13.4.1999. Protože se nejednalo o stanovení nebo zrušení dobývacího prostoru, ale pouze o změnu v dané ploše, již stanovených dobývacích prostorů, využil zdejší úřad ustanovení § 28, odst. 2, zákona č. 44/1988 Sb., o ochraně a využití nerostného bohatství (horní zákon), v platném znění, a za účastníky řízení o změně dobývacích prostorů považoval navrhovatele, fyzické a právnické osoby, jejichž vlastnická práva a jiná práva k pozemkům nebo stavbám mohou být rozhodnutím o změně dobývacího prostoru přímo dotčena a obce, v jejichž územním obvodu se dobývací prostory nachází. K vyjádření a účasti na ústním jednání spojeném s místním šetřením byly vyzvány pouze ty orgány státní správy, které se dle ustanovení § 28, odst. 3, cit. zákona nevyjadřovaly podle zvláštních předpisů, již dříve. Zdejší úřad nepožadoval vyjádření Ministerstva průmyslu a obchodu dle požadavku ČBÚ ze dne 19.11.19997 č.j. 4121/II/97, protože se nejedná o zrušení dobývacího prostoru nebo změnu plochy dobývacího prostoru.

Při ústním jednání podaly níže uvedení účastníci řízení a dotčené orgány státní správy tato stanoviska:

1. Obec Lázně Lipová nemá ke sloučení dobývacích prostorů připomínku.
2. *MŽP ČR pro olomouckou oblast:* Podmínky uvedené v dřívějších rozhodnutích o stanovení dobývacích prostorů budou zapracovány do nového rozhodnutí, kromě podmínky č. 1 a 4 pro dobývací prostor Dolní Lipová II a podmínky č. 3 pro dobývací prostor Horní Lipová I. Při splnění této podmínky nemáme k návrhu změny DP na ložiscích Lipová Lázně – Na Pomezí a Lipová Lázně – Smrčnick připomínky. Uvedené podmínky jsou řešeny v podmínkách tohoto rozhodnutí.

K ústnímu jednání se nedostavili a nepodali ani písemné vyjádření zástupci obce Vápenná a stavebního úřadu v Jeseníku, který byl považován za dotčený orgán státní správy dle ustanovení § 27, odst. 6, cit. zákona. Uvedení byli řádně obesláni na doručenkách a současně upozorněni, že své připomínky a návrhy mohou uplatnit nejpozději při ústním jednání (stavební úřad do 15.4.1999), jinak k nim nemusí být přihlédnuto. Proto zdejší úřad má za to, že s uvedenou změnou dobývacích prostorů souhlasí. Ostatní orgány státní správy nebyly ze strany OBÚ Brno přizvány k jednání z důvodu, že nebyli na svých právech a právem chráněných zájmech dotčeni. Proto bylo rozhodnuto tak, jak je výše uvedeno.



Správní poplatek byl stanoven ve výši 500,- Kč dle ustanovení položky č. 22 zákona č. 368/1992 Sb. Poplatek byl uhrazen kolkovými známkami pod č.j. 2403/99 vylepenými na originál rozhodnutí.

V příloze zdejší úřad vrací jedno vyhotovení změny dobývacích prostorů sloučení dobývacích prostorů Dolní Lipová, Dolní Lipová I, Dolní Lipová II a Horní Lipová I. opatřené doložkou zdejšího úřadu.

Po nabytí právní moci bude v evidenci zdejšího úřadu vyznačena změna dobývacích prostorů Dolní Lipová, Dolní Lipová I, Dolní Lipová II a Horní Lipová I.


Poučení

Proti tomuto rozhodnutí lze podat podle § 53 zák. č. 71/1967 Sb. o správním řízení, odvolání k ČBÚ v Praze prostřednictvím obvodního báňského úřadu v Brně ve lhůtě 15 dnů ode dne jeho doručení.



předseda Obvodního báňského úřadu v Brně

Za správnost vyhotovení:



Rozdělovník:

účastníci řízení - doručenka do vlastních rukou

1. OMYA a.s., 790 64 VÁPENNÁ + dokumentace
2. Obec Lipová – lázně
3. Obec Vápenná

dotčené orgány státní správy a samosprávy – doručenka

4. MŽP ČR, ÚO pro olomouckou oblast, Wellnerova 5, 779 00 OLOMOUC + mapová příloha
5. Městský úřad Jeseník, odbor výstavby a životního prostředí, Masarykovo nám. 1/176, 790 27 JESENÍK + mapová příloha
6. Obecní úřad Vápenná, Vápenná + mapová příloha
7. Obecní úřad Lipová – lázně, Lipová – lázně + mapová příloha

8. Okresní úřad Jeseník, k rukám přednosty úřadu, RŽP, K. Čapka 10/1147, 790 01 JESENÍK
+ mapová příloha

na vědomí – obyčejně

9. Český báňský úřad v Praze, Kozí 4, PRAHA 1 + mapová příloha

10. Okresní katastrální úřad Jeseník, Jeseník + mapová příloha

11. Ministerstvo průmyslu a obchodu ČR, Na Františku 32, 110 15 PRAHA

12. Ministerstvo životního prostředí, Vršovická 65, PRAHA 10

13. GEOFOND ČR Praha, Odbor nerostných surovin, Kostelní 26, 176 06 PRAHA

Obvodní báňský úřad v Brně

Rozhodnutí nabylo právní moci dne 12.6.1999

a je vykonat. k datu 17.6.1999



OMYA a.s. Vápenná

2 0. ČERVEC 2000

OBVODNÍ BĀŇSKÝ ÚŘAD BRNO

V Brně dne 12.7.2000

č.j. 2807/00

ROZHODNUTÍ

Obvodní báňský úřad v Brně, jako věcně a místně příslušný orgán státní správy, k návrhu organizace

OMYA a.s., 790 64 VÁPENNÁ
IČO: 45192715

mění

podle ustanovení § 27 odst. 1 zákona č. 44/1988 Sb. o ochraně a využití nerostného bohatství (horní zákon) v platném znění, v součinnosti s dotčenými orgány státní správy tj. s Ministerstvem průmyslu a obchodu ze dne 26.1.2000 č.j. 628/00/3130, s Městským úřadem Jeseník, stavebním úřadem ze dne 14.4.2000 č.j. spr. 1086/00-Ca a v dohodě s orgány životního prostředí tj. Referátem životního prostředí, Okresního úřadu Jeseník ze dne 13.4.2000 č.j. 1619/2000ŽP/R33/Ku a s Ministerstvem životního prostředí, územním odborem pro olomouckou oblast ze dne 28.4.2000 č.j. 870/2/647/00-SŠ dobývací prostor

DOLNÍ LIPOVÁ I

ev. č. 6 0221

o původním plošném obsahu 0,5991213 km² následovně.

Obvodní báňský úřad v Brně

ruší

vrchol č. D, E a F dobývacího prostoru

Seznam zrušených souřadnic vrcholů

Bod	X	Y
D	1 048 614,99	548 066,51
E	1 048 700,00	548 000,00
F	1 048 783,00	548 109,98

stanovuje

nové hranice dobývacího prostoru Dolní Lipová I, o plošném obsahu $0,5695033 \text{ km}^2$, které tvoří nepravidelný obrazec o vrcholech 6, 7, 8, N, O, P, R, A, B, C, 48, G, H, J, 47, 46, 32, 2, 3, 4, a 5, které jsou určeny souřadnicemi v platném souřadnicovém systému JTSK.

Seznam souřadnic vrcholů

Vrchol	Souřadnice X	Souřadnice Y
6	1 049 778,00	550 184,00
7	1 049 686,00	549 921,00
8	1 049 477,00	549 633,00
N	1 049 254,50	549 311,40
O	1 049 195,60	549 219,43
P	1 049 110,49	549 076,33
R	1 049 095,40	548 825,20
A	1 048 918,87	548 737,80
B	1 048 858,30	548 508,39
C	1 048 777,90	548 430,00
48	1 048 813,00	548 365,00
G	1 048 942,25	548 411,00
H	1 049 068,67	548 636,02
J	1 049 135,10	548 750,60
47	1 049 250,00	548 670,00
46	1 049 413,97	548 863,63
32	1 049 494,76	548 953,55
2	1 049 573,00	549 136,50
3	1 049 800,00	549 520,00
4	1 049 916,00	549 797,00
5	1 050 000,00	550 138,00

Dobývací prostor je pod povrchem omezen svislými rovinami vedenými povrchovými hranicemi a výškové ohraničení není stanoveno. Hranice dobývacího prostoru jsou navrženy tak, aby byly respektovány zájmy hospodárného dobývání výhradního ložiska krystalických vápenců a vysokoprocenních vápenců a současně, aby byly respektovány zájmy dotčených právnických i fyzických osob, jichž se těžební činnost na ložisku dotýká. Současný návrh respektuje majetkoprávní vztahy k pozemkům dotčených hornickou činností.

Dobývací prostor se nachází na katastrálním území Dolní Lipová na rozloze $0,2653702 \text{ km}^2$, na katastrálním území Horní Lipová na rozloze $0,2611773 \text{ km}^2$ a na katastrálním území Vápenná na rozloze $0,0429558 \text{ km}^2$

- Identifikační číslo katastrálních území Dolní Lipová – 684660.
- Identifikační číslo katastrálních území Horní Lipová – 684651.
- Identifikační číslo katastrálních území Vápenná – 776904.

- Okres Jeseník - kód okresu 3809.
- ZUJ obce Lipová – lázně – 540 030.
- ZUJ obce Vápenná – 541 249.

Dobývací prostor byl stanoven pro dobývání výhradního ložiska krystalických vápenců a vysokoprocentních vápenců Horní a Dolní Lipová č. 3 104 200 a byl stanoven rozhodnutím Obvodního báňského úřadu v Brně dne 26.5.1999 č.j. 1718/99.

Zásoby ložiska ve změněném dobývacím prostoru jsou přepočteny a stanoveny k 1.1.2000 jako geologické bilanční volné ve výši 31 708 000 tun vápence a 10 276 000 tun vysokoprocentního vápence.

Pro stanovení změněného dobývacího prostoru Dolní Lipová I stanoví Obvodní báňský úřad v Brně následující

podmínky:

1. Zůstávají v platnosti podmínky č. 4, č. 5 a č. 6 z rozhodnutí o sloučení dobývacího prostoru Dolní Lipová ev. č. 6 0221 ze dne 26.5.1999 č.j. 1718/99.
2. Podmínky č. 1, č. 2 a č. 3 výše uvedeného rozhodnutí se ruší, protože jsou bezpředmětné. Hranice dobývacího prostoru nezasahuje do bloku č. 7, který byl rozhodnutím Ministerstva průmyslu a obchodu ze dne 4.11.1999 č.j. 32450/99/3130 vyjmut z evidence bilančních vyhledaných volných zásob na ložisku Dolní Lipová-Lázně-Smrčnick č. 3 104200.
3. Nebude ohrožena ani zhoršena jakost podzemních a povrchových vod např. úkapy pohonných hmot a olejů z těžebních strojů a vozidel. (Podmínka referátu životního prostředí, Okresního úřadu Jeseník ze dne 13.4.2000 č.j. 1619/2000ŽP/ržp).
4. Nezhorší se dané poměry v odtokové lokalitě. (Podmínka referátu životního prostředí, Okresního úřadu Jeseník ze dne 13.4.2000 č.j. 1619/2000ŽP/ržp).
5. Důlní vody vznikající při lomové těžbě, pokud je organizace sama neupotřebí, mohou být nabídnuty jiným zájemcům, či jím samým likvidovány pouze na základě povolení vydaného vodohospodářským orgánem. (Podmínka referátu životního prostředí, Okresního úřadu Jeseník ze dne 13.4.2000 č.j. 1619/2000ŽP/ržp).
6. Dobývka a jí předcházející odtěžení lesního porostu v rozšířeném dobývacím prostoru Dolní Lipová I ev. č. 60221 - blok zásob č. 3 je možná, na základě trvalého odnětí pozemků určených k plnění funkcí lesa. (Podmínka referátu životního prostředí, Okresního úřadu Jeseník ze dne 13.4.2000 č. j. 1619/2000ŽP/R33/K).
7. Rozšíření odvalu lomu Smrčnick - Pomezí, II etapa, lze uskutečnit na základě schválení řízení o změně využití území (územní rozhodnutí) a následném dočasném odnětí pozemků určených k plnění funkcí lesa s předložením náležitostí podle ustanovení § 1 vyhlášky č. 77/1996 Sb. a vypracovaného plánu rekultivace podle ustanovení § 2 jmenované vyhlášky obsahujícího technickou a biologickou část. (Podmínka referátu životního prostředí, Okresního úřadu Jeseník ze dne 13.4.2000 č. j. 1619/2000ŽP/R33/K).
8. Práce nutno provádět tak, aby na pozemcích a lesních porostech docházelo k co nejmenším škodám dle § ustanovení 13 odst. 3 Lesního zákona. (Podmínka referátu životního prostředí, Okresního úřadu Jeseník ze dne 13.4.2000 č. j. 1619/2000ŽP/R33/K).

Odůvodnění

Podáním organizace OMYA a.s. se sídlem ve Vápenné bylo u Obvodního báňského úřadu v Brně zahájeno řízení o změně dobývacího prostoru Dolní Lipová I ev. č. 6 0221 v okrese Jeseník. Žádost byla podána ve smyslu ustanovení § 28 odst. 1 zákona č. 44/1988 Sb. o ochraně a využití nerostného bohatství, v platném znění. Žádost byla doložena dokumentací zpracovanou oprávněným projektantem Milanem Ščobákem v květnu roku 2000 ve smyslu ustanovení § 2 vyhlášky č. 172/1992 Sb. o dobývacích prostorech, ve dvou vyhotoveních.

Před zahájením řízení organizace projednala zájmy chráněné podle zvláštních předpisů a návrh na změnu dobývacího prostoru doložila:

- a) Rozhodnutím Ministerstva životního prostředí, územního odboru pro olomouckou oblast, stanovením chráněného ložiskového území Dolní Lipová I ze dne 27.4.2000 č.j. 870/2/446/00-Sš.
- b) Předchozím souhlasem Ministerstva životního prostředí, územního odboru pro olomouckou oblast k podání návrhu na stanovení (změnu) dobývacího prostoru Dolní Lipová I ze dne 28.4.2000 č.j. 870/2/647/00-Sš. Podmínky stanovené tímto rozhodnutím byly ze strany organizace splněny před zahájením vlastního řízení o změně dobývacího prostoru.
- c) Oprávněním, že organizace může provádět hornickou činnost ze dne 14.1.1997 č.j. 08-0093/97-415.2.
- d) Doklady a dokumentaci stanovenou prováděcími předpisy k hornímu zákonu:
 - 1) Souhlasné podmiňující vyjádření referátu životního prostředí, Okresního úřadu Jeseník ze dne 13.4.2000 č.j. 1619/2000ŽP/rzp. Podmínky stanovené v tomto vyjádření jsou zohledněny v daném rozhodnutí jako podmínky č. 3, 4 a 5.
 - 2) Souhlas s návrhem územního rozhodnutí a dotčení lesních pozemků, referátu životního prostředí, Okresního úřadu Jeseník ze dne 13.4.2000 č. j. 1619/2000ŽP/R33/K. Podmínky stanovené v tomto vyjádření jsou zohledněny v daném rozhodnutí jako podmínky č. 6, 7 a 8.
 - 3) Zápis z 971. zasedání komise pro projekty a závěrečné zprávy, konané dne 17.12.1999 č.j. 4305/630/99, kde komise doporučuje vzít předložený přepočtený počet na ložiskách Lipová - Lázně, Na Pomezí a Smrčnick, na vědomí jako dostatečný podklad pro změnu ve státní evidenci zásob.
 - 4) Souhlasné stanovisko obce Lipová - Lázně ze dne 28.4.2000 č.j. 1154/00.
 - 5) Souhlasné stanovisko obce Vápenná ze dne 27.4.2000 č.j. 354/2000.
 - 6) Souhlasné vyjádření Lesů České republiky, s.p., Lesní zprávy Javorník, kteří mají právo hospodaření na pozemcích, ze dne 21.4.2000.
 - 7) Souhlasné vyjádření Městského úřadu Jeseník, stavebního úřadu ze dne 14.4.2000 spr. 1086/00-Ca.
 - 8) Souhlasné vyjádření Českého Telecomu ze dne 17.4.2000 č.j. 00769/00/JL.
 - 9) Souhlasné vyjádření Jesenické vodohospodářské společnosti s.r.o., ze dne 17.4.2000 zn. Jze - 33.
 - 10) Souhlasné vyjádření Severomoravské plynárenské a.s., ze dne 3.5.2000 zn: VTL/JU.
 - 11) Souhlasné stanovisko Ministerstva průmyslu a obchodu ze dne 4.1.2000 č.j. 628/00/3130.
- e) Seznam organizací a občanů, kteří přicházejí v úvahu jako účastníci řízení a seznam pozemků.

Na základě výše uvedeného podání vypsál Obvodní báňský úřad v Brně ústní jednání spojené s místním šetřením podle ustanovení § 28 odst. 3 zákona ČNR č. 44/1988 Sb. o ochraně a využití nerostného bohatství v platném znění, na den 7.6.2000. Účastníci jednání a dotčené orgány státní správy byli prokazatelně obesláni a vyzváni k účasti na ústním jednání spojeném s místním šetřením, což je doloženo u spisové agendy předanými doručenkami. Organizaci bylo uloženo, aby doložila do dne konání ústního jednání výpis z obchodního rejstříku, výsledky projednání návrhu na změnu dobývacího prostoru Dolní Lipová I a zhodnocení vlivů na životní prostředí. Organizace při ústním jednání doložila kopii výpisu z obchodního rejstříku, kopii vyjádření k existenci podzemních vedení od Severomoravské energetiky, a. s., ze dne 15.5. 2000 a stanovisko Ministerstva životního prostředí o hodnocení a posuzování vlivů na životní prostředí podle ustanovení § 11 zákona č. 244/1992 Sb. o posuzování vlivů na životní prostředí ze dne 10. 12. 1996 č. j. 400/4273/871/1107/96/13-Gr.


K ústnímu jednání se dostavil zástupce MŽP [redacted] zástupce Lesní správy Javorník [redacted] a zástupci organizace. Místostarosta obce Dolní Lipová I se dostavil k místnímu šetření. Zástupci OkÚ Jeseník, referátu životního prostředí se telefonicky omluvili a sdělili, že platí jejich písemné vyjádření ze dne 13. 4. 2000. Vyjádření OkÚ Jeseník referátu ŽP ze dne 13. 4. 2000 je vyjádřením vodohospodářského orgánu, který stanovuje dvě podmínky, dále vyjádřením orgánu ochrany přírody – bez námitek, vyjádřením orgánů státní správy lesů – bez námitek. Rozhodnutí OkÚ Jeseník referátu ŽP z 13. 4. 2000 č. j. 1619/2000ŽP/R33/Ku, které vydává souhlas s návrhem územního rozhodnutí a dotčení lesních pozemků při změně dobývacího prostoru Dolní Lipová I ev. č. 6 0221. V tomto rozhodnutí jsou stanoveny 3 podmínky.

Úvodem ústního jednání byli zúčastnění seznámeni s obsahem projektové dokumentace, s problematikou změny dobývacího prostoru Dolní Lipová I, která spočívá ve zmenšení hranic dobývacího prostoru o vrcholy D, E, F a rozšíření dobývacího prostoru o vrchol 47. Nově vzniklý vrchol z důvodů geologických (ochrana bloku č. 6) je č. 48. Dále byli seznámeni s geologickou charakteristikou ložiska a s výsledky projednání návrhu na změnu dobývacího prostoru Dolní Lipová I s účastníky řízení a s dotčenými orgány státní správy.

Všichni zúčastnění byli seznámeni s rozhodnutím Ministerstva průmyslu a obchodu, ze dne 4. 11. 1999 zn. 32450/99/3130 o odpisu části zásob výhradního ložiska Dolní Lipová – Lázně - Smrčnick – IČ 3 104200, s rozhodnutím MŽP územního odboru pro olomouckou oblast ze dne 27. 4. 2000 č. j. 870/2/446/00-Šs o změně CHLÚ Dolní Lipová I, s rozhodnutím o předchozím souhlasu k podání návrhu na stanovení (změnu) dobývacího prostoru Dolní Lipová I vydaného MŽP územním odborem pro olomouckou oblast dne 28. 4. 2000 pod č. j. 870/2/647/00-Šs, se souhlasným vyjádřením obce Dolní Lipová ze dne 28. 4. 2000, se souhlasným vyjádřením Lesů ČR s. p. ze dne 21. 4. 2000, se souhlasným vyjádřením referátu životního prostředí OkÚ Jeseník ze dne 13. 4. 2000, zn. 1619/2000ŽP/ržp, se souhlasným stanoviskem MÚ Jeseník správního odboru ze dne 14. 4. 2000 č. j. Spr.1086/00-Ca, se souhlasným stanoviskem Obce Vápenná ze dne 27. 4. 2000, s vyjádřením Českého Telecomu ze dne 17. 4. 2000, s vyjádřením Jesenícké vodohospodářské společnosti, s. r. o. ze dne 17. 4. 2000, s vyjádřením Severomoravské plynárenské a. s. ze dne 3. 5. 2000 a se stanoviskem Ministerstva průmyslu a obchodu ze dne 4. 1. 2000, zn. 628/00/3130.

Po provedeném ústním jednání bylo vykonáno místní šetření, které potvrdilo výše uvedené skutečnosti a jednoznačně zdůvodnilo opodstatněnost změny dobývacího prostoru Dolní Lipová I.

Po provedeném místním šetření vydali níže uvedení svoje stanoviska a vyjádření :


Stanovisko MŽP - po seznámení s projednávaným návrhem na změnu DP Dolní Lipová I nemám k této změně (rozšíření o část zásob uvedenou jako blok III a zmenšení o část bloku č. 7) připomínky. 

Stanovisko OÚ Lipová Lázně - nemám námitek.

Místostarosta Blaník v.r.

Obvodní báňský úřad oznámil zahájení řízení o změně dobývacího prostoru dotčeným orgánům státní správy a všem známým účastníkům řízení v řádné lhůtě před ústním jednáním a současně upozornil účastníky, že své připomínky a návrhy mohou uplatnit nejpozději při ústním jednání, jinak k nim nemusí být přihlédnuto. K řešení otázky změny hranic dobývacího prostoru Dolní Lipová I byli Obvodním báňským úřadem v Brně obesláni účastníci řízení, jejichž práva a právem chráněné zájmy, byly změnou hranic dobývacího prostoru Dolní Lipová I přímo dotčeni. Majitelé pozemků v nedotčené části dobývacího prostoru, tímto nebyli ze strany Obvodního báňského úřadu v Brně přizváni k jednání, protože nebyli na svých právech dotčeni. Proto bylo rozhodnuto tak, jak je výše uvedeno.



V příloze zdejší úřad vrací jedno vyhotovení návrhu změny dobývacího prostoru Dolní Lipová I opatřené doložkou zdejšího úřadu.

Správní poplatek byl stanoven ve výši  Kč dle zmocnění ustanovení položky č. 58 zákona č. 368/1992 Sb. v platném znění Poplatek byl uhrazen kolkovými známkami pod č.j. 2866/00 vylepenými na originálu rozhodnutí.


Po nabytí právní moci bude v evidenci zdejšího úřadu vyznačena změna dobývacího prostoru Dolní Lipová I.

Poučení

Proti tomuto rozhodnutí lze podat podle § 53 zákona č. 71/1967 Sb. o správním řízení, odvolání k Českému báňskému úřadu v Praze, prostřednictvím Obvodního báňského úřadu v Brně ve lhůtě 15 dnů ode dne jeho doručení.



předseda Obvodního báňského úřadu v Brně

Za správnost vyhotovení 

Rozdělovník:

účastníci řízení - doručení do vlastních rukou


1. OMYA a.s., 790 64 Vápenná + dokumentace
2. Obec Lipová – lázně, k rukám pana starosty, 790 61 Lipová – Lázně
3. Obec Vápenná, k rukám pana starosty, 790 64 Vápenná
4. Lesy České republiky s.p., Přemyslova 1106, 501 68 Hradec Králové



dotčené orgány státní správy a samosprávy - doručení



5. MŽP, ÚO pro olomouckou oblast, Wellnerova 5, 779 00 OLOMOUC + mapová příloha
6. Městský úřad Jeseník, stavební odbor, Masarykovo nám. 1/167, 790 27 JESENÍK + mapová příloha
7. Okresní úřad Jeseník, k rukám přednosta úřadu, referát životního prostředí, K. Čapka 1147, 790 01 Jeseník + mapová příloha
8. Okresní úřad Jeseník, okresní hygienik, 790 01 Jeseník

na vědomí - obyčejně

9. Český báňský úřad v Praze, Kozí 4, PRAHA 1 + mapová příloha
10. Okresní katastrální úřad Jeseník, 790 01 Jeseník + mapová příloha
11. Ministerstvo průmyslu a obchodu ČR, Na Františku 32, 110 15 PRAHA + mapová příloha
12. Ministerstvo životního prostředí, Vršovická 65, PRAHA 10
13. NIS Geofond Praha, odbor nerostných surovin + mapová příloha

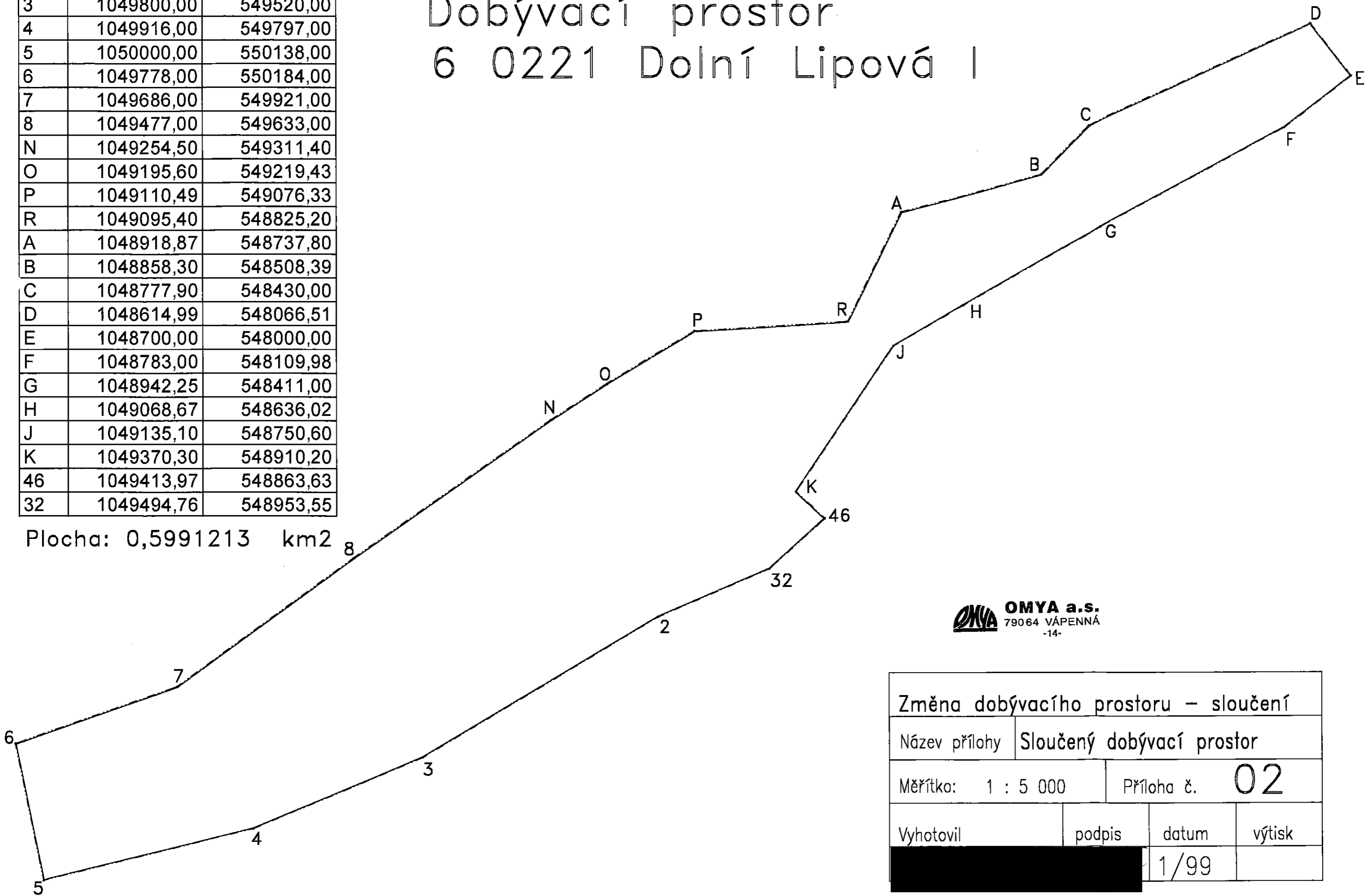


 Aktivní plochy dotčených parcel
 Neaktivní plochy dotčených parcel

ZEMĚMĚŘICTVÍ JESENÍK s.r.o.  Karla Čapka 553/6 790 01 Jeseník tel. 584 412 248 info@zemjes.cz www.zemjes.cz	Č. zakázky: U2/2021	Nálezitostní a přesnostní odpovídá právním předpisům a podmínkám písemně dohodnutým s objednatel. 
	Zaměřil: [REDACTED]	
	Dne: 4.1.2021	
	Vypracoval: [REDACTED]	
	Dne: 26.7.2021	
Souřadnicový systém: S-JTSK	Přístroj: TPS LEICA TS 11, GPS LEICA	
Výškový systém: Bpv	Tř. přesnosti: 3 (dle ČSN 01 3410)	
Okres: Jeseník	Katastrální území: Dolní Lipová, Horní Lipová	
Mapový list: St. Město 0-4, Jeseník 9-4		
Objednatel: OMYA CZ s.r.o., 790 61 Lipová-lázně, č.p.765		
Stavba: Základní důlní mapa		
Objekt: Lom Smrčnick - Pomezí		Dne: 26.7.2021 Č. ověření: 0221/2021
Výkres: Přehledný zákes užívaných ploch - zákes do ortofoto	Formát: A3	Číslo výkresu: 1
	Měřítko: 1:2 000	

Bod	Souřadnice X	Souřadnice Y
2	1049573,00	549136,50
3	1049800,00	549520,00
4	1049916,00	549797,00
5	1050000,00	550138,00
6	1049778,00	550184,00
7	1049686,00	549921,00
8	1049477,00	549633,00
N	1049254,50	549311,40
O	1049195,60	549219,43
P	1049110,49	549076,33
R	1049095,40	548825,20
A	1048918,87	548737,80
B	1048858,30	548508,39
C	1048777,90	548430,00
D	1048614,99	548066,51
E	1048700,00	548000,00
F	1048783,00	548109,98
G	1048942,25	548411,00
H	1049068,67	548636,02
J	1049135,10	548750,60
K	1049370,30	548910,20
46	1049413,97	548863,63
32	1049494,76	548953,55

Dobývací prostor 6 0221 Dolní Lipová I



Plocha: 0,5991213 km²

OMYA a.s.
79064 VÁPENNÁ
-14-

Změna dobývacího prostoru – sloučení			
Název přílohy	Sloučený dobývací prostor		
Měřítko: 1 : 5 000	Příloha č. 02		
Vyhotovil	podpis	datum	výtisk
		1/99	

Obvodní báňský úřad pro území krajů Moravskoslezského a Olomouckého



Spis. zn.: SBS 26082/2015/OBÚ-05/3

Č. oprávnění: 30/2015

OPRÁVNĚNÍ

k činnosti podle § 2 písm. b), c), d), e) zákona č. 61/1988 Sb., o hornické činnosti, výbušninách a o státní báňské správě, ve znění pozdějších předpisů.

Obvodní báňský úřad pro území krajů Moravskoslezského a Olomouckého na základě žádosti ze dne 14. 8. 2015 ve smyslu ustanovení § 5 odst. 2 zákona č. 61/1988 Sb., o hornické činnosti, výbušninách a o státní báňské správě, ve znění pozdějších předpisů, vydává oprávnění pro organizaci:

Název organizace: Omya CZ s.r.o.

Sídlo organizace: 790 64 Vápenná, č.p. 445, ČR

IČ: 451 92 715

Zodpovědným zástupcem je:

1. Titul, jméno, příjmení: [redacted]

funkce dle vyhl. ČBÚ č. 298/2005 Sb.: **závodní lomu na lomech s celkovou roční těžbou
užitkového nerostu nižší než 500 000 tun**

osvědčení o odb. kvalifikaci č.j.: SBS/40843/2012/OBÚ-05/415.2/Ing.Ny, ev. č. 4/2013

vydal: OBÚ pro území krajů Moravskoslezského a Olomouckého

2. Titul, jméno, příjmení: [redacted]

funkce dle vyhl. ČBÚ č. 298/2005 Sb.: **závodní lomu na lomech s celkovou roční těžbou
užitkového nerostu nižší než 500 000 tun**

osvědčení o odb. kvalifikaci č.j.: 08539/2007/01/001, ev. č. 0360

vydal: OBÚ v Brně

funkce dle vyhl. ČBÚ č. 298/2005 Sb.: **báňský projektant pro hornickou činnost a pro činnost
prováděnou hornickým způsobem v rozsahu § 2 písm. b),
c), d), e), g) a § 3 písm. a), h) zákona č. 61/1988 Sb., ve
znění pozdějších předpisů**

osvědčení o odb. kvalifikaci č.j.: 08539/2007/01/002, ev. č. 0361

vydal: OBÚ v Brně

Předmět činnosti:

Hornická činnost dle ustanovení § 2 zákona č. 61/1988 Sb., ve znění pozdějších předpisů, písmeno:

- b) otvírka, příprava a dobývání výhradních ložisek,
- c) zřizování, zajišťování a likvidace důlních děl a lomů,
- d) úprava a zušlechťování nerostů prováděné v souvislosti s jejich dobýváním,
- e) zřizování a provozování odvalů, výsypek a odkališť při činnostech uvedených v písmenech b) až d),

ve smyslu uvedeného zákona.

Oprávnění se vydává na dobu: **neurčitou**



Oprávnění se vydává na základě žadatelem splněných podmínek podle výše uvedeného zákona.


Poučení:

Podle § 81 a násl. zákona č. 500/2004 Sb., správní řád, ve znění pozdějších předpisů, lze proti tomuto rozhodnutí podat odvolání ve lhůtě 15 dnů ode dne jeho oznámení k Českému báňskému úřadu v Praze podáním u Obvodního báňského úřadu pro území krajů Moravskoslezského a Olomouckého.

Tímto se ruší dříve vydané oprávnění Obvodního báňského úřadu v Ostravě Spis. Zn. S 0327/2009-3-415.3/Ing.Ny/Ca, č.j. 8806/2009, č. oprávnění 107/2009 ze dne 20. 10. 2009.

V Ostravě, dne: 4. 9. 2015



předseda
Obvodního báňského úřadu
pro území krajů Moravskoslezského a Olomouckého



OMYA a.s. Vápenná

19. ZÁŘÍ 2000

OBVODNÍ BÁŇSKÝ ÚŘAD

BRNO

NABYLO PRAVNÍ MŮCI

DNE: 5. 10. 2000

Podpis:

Datum:

19. 9. 2000

V Brně, 14.09.2000

č.j. 08-3768/00-511

ROZHODNUTÍ

Obvodní báňský úřad v Brně na základě žádosti o povolení hornické činnosti – plánu otvírky, přípravy a dobývání, v dobývacím prostoru Dolní Lipová I ze dne 23.5.2000 evidované OBÚ v Brně pod č.j. 2552/00, žádosti o povolení trhacích prací velkého rozsahu a trhacích prací malého rozsahu, které jsou součástí výše citované žádosti o povolení hornické činnosti ze dne 23.5.2000, organizaci

OMYA a.s.

se sídlem : 790 64 Vápenná

IČO : 45 19 27 15

A) podle ustanovení § 10 odst. 1 zákona ČNR č. 61/1988 Sb. o hornické činnosti, výbušninách a o státní báňské správě, v platném znění a ustanovení § 8 vyhlášky ČBÚ v Praze č.104/1988 Sb., o hospodárném využívání výhradních ložisek, o povolování a ohlašování hornické činnosti a ohlašování činnosti prováděné hornickým způsobem, v platném znění,

p o v o l u j e

hornickou činnost – otvírku, přípravu a dobývání

výhradního ložiska vápence, v dobývacím prostoru Dolní Lipová I (ev. č. 6/0221), na pozemcích parc.č. 47/2, 47/3, 49/2, 49/3, 66/1-32, 67 díl 1, 68/1 díl 1, 69/2, 83, 85/1, 85/2, 85/4, 85/6, 105/2, 110/3, 110/4, 110/5, 1502/1, 1508/2, 1508/3 a 1637 (ostatní plocha); 386, 387, 388, 389 a 435 (zastavěná plocha); 49/5, 49/6 a 49/7 (lesní pozemek) v k.ú. Horní Lipová (okr. Jeseník) a pozemcích parc.č. 67 díl 2, 2194, 2196/3-6, 2196/7 a 2196/8, 2198/1-5 a 2199/1-4 (ostatní plocha), 2192/1-část, 2192/2, 2196/1-části, 2196/2, 2196/9 a 2196/10 (lesní pozemek), 2195-část, 2200-část (ostatní komunikace) v k.ú. Dolní Lipová (okr. Jeseník) za těchto

p o d m í n e k :

1. Hornická činnost musí být realizována dle předloženého plánu otvírky, přípravy a dobývání.
2. Báze těžby se stanovuje na kótu 630 m n.m.
3. Dodržet podmínky OkÚ Jeseník - RŽP (č.j. 1351/2000ŽP/ržp z 20.4.2000) :
 - a) Při provádění těžebních prací budou respektovány vodohospodářské zájmy

chráněné platnými zákony :

- Nebude ohrožena ani zhoršena jakost podzemních a povrchových vod (např. úkapy pohonných hmot a olejů z těžebních strojů a vozidel).

- Nezhorší se odtokové poměry v dané lokalitě.

b) Při překročení hranice současně platného ochranného pásma II. stupně vodního zdroje "Na Pomezí" těžbou, bude požádán referát ŽP o povolení výjimky z rozhodnutí.

c) Důlní vody vznikající při lomové těžbě, pokud je investor sám neupotřebí, mohou být nabídnuty jiným zájemcům, či jím samým likvidovány pouze na základě povolení vydaného vodohospodářským orgánem po souhlasu Obvodního báňského úřadu.

4. Dodržet podmínku OkÚ Jeseník - okresní hygienik (č.j. 0795/00/DrG/DrPř/IngF z 18.4.2000) :

„Do 31.12.2000 zpracovat a předložit k posouzení hlukovou studii, která zohlední všechny negativní faktory ve vztahu k nejbližší obytné zástavbě a ochr. pásmu lázní (Lipová, Pomezí-jeskyně, zastávka ČD, Vápenná, v případě potřeby navrhnout protihluková opatření.“

5. Dodržet podmínky Lesů ČR, s.p. (ze dne 19.5.2000) :

a) těžbou a ukládáním odvalu nebude docházet ke škodám na sousedních pozemcích a lesních porostech,

b) v případě změn dopravních poměrů v dobývacím prostoru zajistí těžební organizace přeložky stávajících komunikací tak, aby byla trvale umožněna doprava k pozemkům určeným k plnění funkcí lesa uvnitř dobývacího prostoru a rovněž k pozemkům sousedícím s dobývacím prostorem,

c) v případě pozemků zapsaných na LV 18, kde dosud není uzavřena platná nájemní smlouva, bude tato smlouva uzavřena před zahájením těžebních prací,

d) v případě potřeby trvalého odnětí pozemků určených k plnění funkcí lesa bude vydáno na každý konkrétní případ samostatné vyjádření v souladu s platnými předpisy,

e) projekty pro jednotlivé konkrétní etapy sanace a rekultivace budou předloženy na LS Javorník k vyjádření.

6. Dodržet podmínky Agentury ochrany přírody a krajiny ČR (ze dne 03.08.2000) :

a) Nálezy krasových útvarů a jevů, popř. jiných kulturních památek při hornické činnosti budou neprodleně oznámeny regionálnímu muzejnímu pracovišti a Správě jeskyní Na Pomezí za účelem dokumentace a zajištění sbírkových položek.

b) Před zahájením těžby v plochách s lesními porosty bude proveden inventarizační botanický a zoologický průzkum a v případě nutnosti zajištěn záchranný přenos.

7. Organizace realizující hornickou činnost povolenou tímto rozhodnutím umožní zástupci Správy Jeskyní na Pomezí kontrolu možnosti výskytu krasových jevů v dobývacím prostoru Dolní Lipová I.

8. Tímto rozhodnutím se ruší rozhodnutí o povolení hornické činnosti v dobývacích prostorech Dolní Lipová I a Dolní Lipová II vydané OBÚ v Brně dne 2.12.1991 pod č.j. 3934/1991 a rozhodnutí o povolení hornické činnosti v dobývacím prostoru Horní Lipová I vydané OBÚ v Brně dne 17.1.1992 pod č.j. 4811/1990, obě v plném rozsahu.

9. Při realizaci hornické činnosti musí být dodrženy všechny obecné i zvláštní předpisy, které se k ní vztahují.

10. Všechny okolnosti, které by měly vliv na toto rozhodnutí, budou neprodleně oznámeny OBÚ v Brně.

11. S tímto rozhodnutím musí být prokazatelně seznámen závodní lomu a všichni pracovníci, kterých se to týká.

12. Platnost tohoto povolení se stanovuje do vydobytí zásob ložiska dotčených předmětným plánem otvírky, přípravy a dobývání.

B) podle ustanovení § 27, odst. 2 zákona ČNR č. 61/1988 Sb., o hornické činnosti, výbušninách a o státní báňské správě, v platném znění

p o v o l u j e

trhací práce velkého rozsahu (dále jen TPVR)

a

trhací práce malého rozsahu (dále jen TPMR)

při povrchovém dobývání výhradního ložiska vápence v dobývacím prostoru Dolní Lipová I (ev. č. 6/0221), za těchto

p o d m í n e k :

- 1) Trhací práce budou prováděny v souladu s ustanoveními citovaného zákona č. 61/1988 Sb. a vyhlášky čís. 72/1988 Sb., o používání výbušnin, v platném znění, a v souladu s dalšími souvisejícími předpisy (na př. vyhl. č. 340/1992 Sb., vyhl. č. 99/1995 Sb. a hygienické předpisy).
- 2) Trhací práce budou prováděny způsobem a v rozsahu uvedeném v předloženém generelním projektu odstřelů a technologickém postupu.
- 3) Omezení velikosti náloží při TPVR (maximální přípustné nálože v kg):
Celková nálož nesmí přesáhnout hmotnost: █████ kg
Dílčí nálož v jednom časovém stupni nesmí přesáhnout hmotnost: █████ kg
- 4) Musí být dodrženy podmínky účastníků řízení a dotčených orgánů státní správy:
 - Lesy ČR, s.p., LS Javorník (vyjádření ze dne 19.5.2000)
 - *trhacími pracemi nebude docházet ke škodám na sousedních lesních porostech a pozemcích*
- 5) TPVR bude provádět technický vedoucí odstřelu (dále jen TVO) a jeho zástupce (dále jen ZTVO), kteří mají platná oprávnění TVO s odborností pro prováděnou činnost. TPMR budou provádět střelmistři, kteří mají platné střelmistrovské průkazy s odborností pro prováděnou činnost. Konkrétní pracovníci musí být stanoveni k této činnosti písemně organizací, které byly povoleny předmětné trhací práce, nebo organizací, která pro ni provádí trhací práce dodavatelským způsobem, a musí být současně prokazatelně seznámeni, při provádění TPMR s technologickým postupem trhacích prací, nebo při provádění TPVR s generelním projektem odstřelů, a vždy s tímto rozhodnutím.
- 6) Dodavatelsky lze provádět trhací práce jen na základě platné smlouvy (dohody) s organizací, oprávněnou trhací práce provádět, se stanovením odpovědnosti k předmětné činnosti.
- 7) S obsahem tohoto rozhodnutí a dokumentací trhacích prací (technologickým postupem trhacích prací a generelním projektem odstřelů) budou všechny osoby, které mohou přijít do styku s trhacími pracemi, prokazatelně seznámeni.
- 8) Všichni občané a pracovníci, nacházející se uvnitř bezpečnostního okruhu musí být před jeho uzavřením prokazatelně poučeni o době provedení trhacích prací a o bezpečnostních opatřeních.

- 9) Doba provedení TPVR bude ve smyslu § 36 vyhl. č. 72/1988 Sb., o používání výbušnin, nejpozději 24 hodin předem oznámena obci Lipová - lázně a Správě Jeskyní na Pomezí.
- 10) Přesný čas provádění TPVR musí organizace následně cca 1 hod. před odpalem ohlásit Správě Jeskyní na Pomezí.
- 11) Při projektování a nejpozději před provedením každého clonového odstřelu (dále jen CO) musí být dokumentována a zohledněna geologická situace rozpojovaného horninového masivu písemnou formou nejméně v rozsahu:
 - a) Zohlednění a posouzení skrývkových partií ložiska, vyhodnocení navětralých částí lomových stěn se sníženou pevností horniny a horninových vrstev různého petrografického složení s jinou pevností, než která je v jiných částech ložiska, a vyhodnocení tektonických poruch.
 - b) V technickém projektu odstřelu musí být uveden výpočet velikosti nálože včetně dílčích koeficientů. Geologickou a petrografickou stavbu horninového masivu je nutno zohlednit při správném použití dílčích koeficientů, které zohledňují pevnost horniny, její specifickou váhu, popřípadě i snížené upnutí náloží v místech tektonických poruch.
 - c) Je nutno pořídit fotodokumentaci, popř. videozáznam lomové stěny před odstřelem a v průběhu každého odstřelu, se zaměřením na inkriminovanou oblast lomové stěny a na oblast možného dopadu úlomků rozpojovaného horninového masivu. Dokumentaci je nutné datově a hodinově identifikovat, stejně jako místo, odkud se pořizuje (např. zákresem připojeným k dokumentaci trhacích prací). Dokumentaci je nutno archivovat v souladu s dobou archivace ostatních dokumentů o výbušninách a trhacích pracích.
 - d) Údaje o zjištění nepravidelností provedení geometrie vývrtů pro CO (vrtný deník), které by mohly nepříznivě ovlivnit výsledky odstřelu, budou též součástí dokumentace každého CO.
 - e) Bude provedeno zaměření CO.
 - f) V nabíjecím plánu nebo v záznamu o spotřebě výbušnin uvádět údaje o časování náloží v jednotlivých vývrtech a o maximální hmotnosti trhaviny v jednom časovém stupni.
 - g) V dokumentaci zaznamenat vzdálenost místa odstřelu od vstupu do podzemí Jeskyní na Pomezí.
- 12) Před prvním provedením TPVR bude vhodným způsobem uskutečněno zdokumentování stavu budov, objektů a zařízení, kterých se nepříznivé účinky TPVR mohou dotýkat. Případné vzniklé škody musí být ve vyhodnocení jednotlivých CO uvedeny.
- 13) Případné škody, úrazy a nehody, které vznikly v souvislosti s přípravou a prováděním trhacích prací, musí být (pokud je to pro ně stanoveno platnými obecnými nebo zvláštními předpisy) ihned oznámeny příslušné obci, nejbližšímu útvaru policie a povolujícímu orgánu.
- 14) Každá okolnost, která by měla vliv na toto rozhodnutí, musí být neprodleně oznámena OBÚ v Brně.
- 15) Bude prováděna důsledná kontrola trhacích prací s důrazem na dodržování ustanovení generelního projektu odstřelů a technologického postupu trhacích prací z hlediska povolených technologií, dílčích a celkových náloží.
- 16) Výbušniny mohou být ničeny jen v souladu s návodem k jejich používání. Při odstraňování selhávek a ničení výbušnin, prováděných v rámci trhacích prací, povolených tímto rozhodnutím, je též nutno dodržet podmínky tohoto rozhodnutí.

17) Tímto rozhodnutím se v plném rozsahu ruší :

a) rozhodnutí o povolení trhacích prací velkého rozsahu v dobývacích prostorech Dolní Lipová I a Dolní Lipová II vydané OBÚ v Brně dne 30.12.1991 pod č.j. 2136/1991-530,

b) rozhodnutí o povolení trhacích prací velkého rozsahu na lokalitě Pomezí vydané OBÚ v Brně dne 17.1.1992 pod č.j. 4878/1990,

c) rozhodnutí o povolení trhacích prací malého rozsahu na lokalitě Pomezí vydané OBÚ v Brně dne 17.7.1989 pod č.j. 2804/1989,

d) rozhodnutí o povolení trhacích prací malého rozsahu na lokalitách Horní Lipová a Pomezí vydané OBÚ v Brně dne 14.6.1990 pod č.j. 5517/89-511.

C) podle ustanovení § 37a odst. 2 zákona č. 44/1988 Sb., o ochraně a využití nerostného bohatství (horní zákon), v platném znění,

s c h v a l u j e

vytváření finančních rezerv na sanaci a rekultivaci

a vypořádání důlních škod

dle předloženého plánu otvírky, přípravy a dobývání za těchto

p o d m í n e k :

1) K vytvořené finanční rezervě na sanaci a rekultivaci se stavem k 31.12.1999 ve výši [REDAKCE] Kč organizace zajistí vytváření finančních rezerv na sanaci a rekultivaci ve smyslu ustanovení § 31, odst. 6 zákona č. 44/1988 Sb., o ochraně a využití nerostného bohatství (horní zákon), v platném znění, dle povoleného POPD takto:

- tvorba finanční rezervy na sanaci a rekultivaci bude uskutečněna poukázáním níže uvedených částek v jednotlivých letech na analytický účet 451.100 :

2000 [REDAKCE] Kč

2001 do roku 2006 (včetně) [REDAKCE] Kč ročně,

2007 do roku 2015 (včetně) [REDAKCE] Kč ročně,

2) K vytvořené finanční rezervě na vypořádání důlních škod se stavem k 31.12.1999 ve výši [REDAKCE] Kč zajistí organizace ve smyslu ustanovení § 37a, odst. 1 zákona č. 44/1988 Sb., o ochraně a využití nerostného bohatství (horní zákon), v platném znění, vytváření finanční rezervy na vypořádání důlních škod dle povoleného POPD takto:

- tvorba finanční rezervy na vypořádání důlních škod bude počínaje rokem 2000 do roku 2003 (včetně) uskutečněna poukázáním částky [REDAKCE] Kč ročně na analytický účet 451.200,

- v případě čerpání finanční rezervy na vypořádání důlních škod bude tato nejpozději v následujícím roce doplněna na celkovou navrženou výši [REDAKCE] Kč.

3) Organizace podá na OBÚ v Brně každoročně do 10.1. následného roku písemnou zprávu o inventarizaci finančních rezerv na sanaci a rekultivaci a na vypořádání důlních škod se stavem k 31.12.

4) Tímto rozhodnutím se ruší rozhodnutí o schválení tvorby finanční rezervy na sanaci a rekultivaci a na vypořádání důlních škod vydané OBÚ v Brně dne 4.12.1998 pod č.j. 4908/98 v plném rozsahu.

Odůvodnění:

Organizace OMYA a.s. podala na OBÚ v Brně žádost o povolení hornické činnosti – otvírky, přípravy a dobývání, v dobývacím prostoru (dále jen DP) Dolní Lipová I, ev.č. 6/0221, ze dne 23.5.2000, evidovanou zdejším úřadem dne 25.5.2000 pod č.j. 2552/00. Se žádostí předložila plán otvírky, přípravy a dobývání (dále jen POPD), písemnou a mapovou dokumentaci.

Změna hranic DP Dolní Lipová I, evidenční číslo 6/0221, byla stanovena rozhodnutím OBÚ v Brně č.j. 2807/00 ze dne 12.7.2000, které nabylo právní moci dne 03.08.2000.

Předložený POPD je vypracován pracovníkem žádající organizace – pan Milan Ščobák, a schválen závodním lomu – [REDACTED]

Hranice rozsahu plánované hornické činnosti v DP Dolní Lipová I je vyznačena v provozní důlní mapě, která tvoří přílohu č. 2.1 předloženého POPD. Seznam pozemků a vlastnictví jednotlivých pozemků, na kterých je předmětná hornická činnost plánována, je doložen výpisy údajů z katastru nemovitostí Katastrálního úřadu v Jeseníku ze dne 21.2.2000, 28.2.2000, 7.3.2000, 8.3.2000, 15.5.2000 a 24.5.2000 (příloha č.6). Předmětné pozemky jsou druhu „ostatní plocha, zastavěná plocha, lesní pozemek a ostatní komunikace“. Vlastníci pozemků - organizace OMYA a.s., Lesy ČR a Město Lipová-lázně, vyjádřili souhlas s plánovanou činností na svých pozemcích s tím, že předmětná hornická činnost a činnosti související mohou být na pozemcích v majetku Lesů ČR (LV 18) prováděny po uzavření nájemní smlouvy a vydání souhlasu s odnětím z lesního půdního fondu pro každý konkrétní případ. Tato podmínka je v plném rozsahu zohledněna v podmínce č. 5. části A) tohoto rozhodnutí.

V prostoru předmětného DP do dnešního dne probíhala těžební činnost na základě rozhodnutí o povolení hornické činnosti vydaném OBÚ v Brně dne 2.12.1991 pod č.j. 3934/1991 a rozhodnutí o povolení hornické činnosti vydaném OBÚ v Brně dne 17.1.1992 pod č.j. 4811/1990. Citovaná rozhodnutí jsou tímto rozhodnutím zrušena v plném rozsahu.

Celkové geologické zásoby dotčené tímto POPD (kapitola 1.1.2. textové části) s přepočtem na úroveň 630m n.m. jsou zásoby prozkoumané bilanční volné ve výši :

- vápenec vysokoprocentní	6.136,8 kt
- vápenec ostatní	31.885,1 kt,
z toho vytěžitelné zásoby:	
- vápenec vysokoprocentní	4.816,7 kt
- vápenec ostatní	27.608,3 kt.

Předložený POPD obsahuje i souhrnný plán sanace a rekultivace území dotčeného těžbou, který řeší sanaci formou postupné vnitřní výsypky a následné rekultivace postupným zalesněním, včetně přepočtu nákladů na plánovanou sanaci a rekultivaci předmětného DP (kapitola 1.6.2.). Schválení tvorby rezervy finančních prostředků na sanaci a rekultivaci (kapitola 1.6.3.) a na vypořádání důlních škod je řešeno ve výrokové části C) tohoto rozhodnutí.

Organizace na OBÚ v Brně současně s žádostí o povolení hornické činnosti podala žádosti o povolení trhacích prací velkého rozsahu (dále jen TPVR - předložen generel clonových odstřelů) a o povolení trhacích prací malého rozsahu (dále jen TPMR - předložen technologický postup).

Všechna vyjádření účastníků řízení k provádění TPVR a TPMR jsou kladná, jejich případné podmínky jsou tímto rozhodnutím plně respektovány a zohledněny v podmínce č. 4. výrokové části B) tohoto rozhodnutí.

Trhací práce malého a velkého rozsahu jsou tímto rozhodnutím povoleny jako součást hornické činnosti – otírky, přípravy a dobývání, tedy na pozemcích v dobývacím prostoru Dolní Lipová I specifikovaných ve výrokové části A) tohoto rozhodnutí.

Hmotnosti maximálních dílčích náloží i nálože celkové při TPVR jsou omezeny v bodu č. 3 tohoto rozhodnutí.

Součástí POPD je souhrnný plán sanace a rekultivace území dotčeného těžbou, který řeší sanaci formou postupné vnitřní výsypky a následné rekultivace postupným zalesněním. Předložený POPD obsahuje i přepočítaný nákladů na plánovanou sanaci a rekultivaci předmětného DP (kapitola 1.6.2.) v celkové výši [REDAKCE] -- Kč. Tvorba rezervy finančních prostředků na sanaci a rekultivaci (kapitola 1.6.3.) je v předložené dokumentaci navržena do roku 2015 (včetně) s konečnou výší v roce 2015 [REDAKCE] -- Kč (k 31.12.1999 vytvořena rezerva [REDAKCE] -- Kč). S ohledem na dlouhodobou plánovanou HČ bude další tvorba rezervy na sanaci a rekultivaci upřesněna dle skutečných nákladů na jednotlivé etapy.

Součástí dokumentace je i návrh na tvorbu finanční rezervy na vypořádání důlních škod v celkové výši [REDAKCE] -- Kč s tvorbou [REDAKCE] -- Kč ročně do roku 2003 (k 31.12.1999 vytvořena rezerva [REDAKCE] -- Kč). V případě čerpání z finanční rezervy na vypořádání důlních škod je organizace povinna doplnit tuto na celkovou navrženou výši [REDAKCE] Kč nejpozději v roce následujícím po roce, ve kterém byla čerpána.

V souladu s ustanovením § 18, odst. 3 zákona ČNR č. 61/1988 Sb., o hornické činnosti, výbušninách a o státní báňské správě, v platném znění, se konalo dne 03.08.2000 ústní jednání spojené s místním šetřením (termín konání ústního jednání byl stanoven přípisem zdejšího úřadu č.j. 08-2552/00-511-II.vyř ze dne 24.07.2000 - protokol z tohoto jednání byl zaevidován pod č. j. 3768/00). Citovaným přípisem byli všichni známí účastníci řízení (žádající organizace, Obec Lipová - lázně, Obec Vápenná, Lesy ČR s.p. - Lesní správa Javorník) a dotčené orgány státní správy (Obecní úřad Lipová - lázně, Obecní úřad Vápenná, MŽP ČR ÚO pro olomouckou oblast, OkÚ Jeseník-RŽP, OkÚ Jeseník-RRR, OkÚ Jeseník-okresní hygienik, MěÚ Jeseník-odbor výstavby a ŽP, Agentura ochrany přírody a krajiny ČR-středisko Olomouc) srozuměni s tím, že svoje připomínky a návrhy, pokud už nebyly vydány dříve a jsou součástí předložené dokumentace, mohou předat nejpozději při ústním jednání, jinak k nim nemusí být přihlédnuto.

Přítomní účastníci řízení a dotčené orgány státní správy byli na tomto jednání řádně seznámeni s předmětnou žádostí organizace a veškerou související dokumentací a doklady. Byly objasněny skutečnosti uvedené v POPD, v plánu sanace a rekultivace, zejména s odkazem na zajištění bezpečnosti provozu, bezpečnosti života a zdraví, ochranu životního prostředí, veřejných i souvisejících zájmů.

V průběhu řízení byla vydána následující stanoviska účastníků řízení a dotčených orgánů státní správy v předmětné věci :

1. Stanoviska, ve kterých jsou uvedeny omezující podmínky pro provádění povolované hornické činnosti :

OkÚ Jeseník - RŽP

Toto souhrnné vyjádření vydané dne 20.4.2000 pod zn. 1351/2000ŽP/ržp je souhlasné, obsahuje čtyři podmínky vodohospodářského orgánu. Podmínka 2. týkající se báze těžby je

zohledněna v plném rozsahu v podmínce č. 2. výrokové části A) tohoto rozhodnutí. Podmínky 1., 3. a 4. jsou v plném rozsahu zohledněny v podmínce č. 3. výrokové části A) tohoto rozhodnutí.

OkÚ Bruntál – okresní hygienik

Toto vyjádření ze dne 18.4.2000 pod zn. 0795/00/DrG/DrPř/IngF je souhlasné, obsahuje jednu podmínku. Podmínka se týká vypracování hlukové studie a po telefonické dohodě ze dne 31.07.2000 s [REDAKCE] (současně s omluvou neúčasti na stanoveném ústním jednání) je v plném rozsahu zohledněna v podmínce č. 4. výrokové části A) tohoto rozhodnutí s termínem splnění do 31.12.2000.

Lesy české republiky, s.p., LS Javorník

Dne 19.5.2000 byla vydána dvě vyjádření, která obsahují celkem šest podmínek. Podmínka č. 1. se týká trhacích prací a je uvedena v podmínce č. 4. výrokové části B) tohoto rozhodnutí. Ostatní podmínky týkající se hornické činnosti a souhrnného plánu sanace a rekultivace jsou v plném rozsahu zohledněny v podmínce č. 5. výrokové části A) tohoto rozhodnutí.

Agentura ochrany přírody a krajiny, středisko Olomouc

Stanovisko bylo vydáno při ústním jednání dne 03.08.2000 a obsahuje dvě podmínky, které jsou v plném rozsahu zohledněny v podmínce č. 6. výrokové části A) tohoto rozhodnutí.

2. Souhlasná stanoviska bez stanovení podmínek pro provádění povolované hornické činnosti :

MŽP ČR ÚO pro brněnskou oblast

Písemné stanovisko č.j. 870/2/1055/00-Šs ze dne 27.4.2000 je souhlasné, bez připomínek.

OkÚ Jeseník – RRR

Písemné stanovisko č.j. 298/2000/RRR ze dne 27.3.2000 je souhlasné, bez připomínek.

MěÚ Jeseník – správní odbor

Písemné stanovisko č.j. spr. 880/00-Ca ze dne 3.4.2000 je souhlasné, bez námitek.

Obec Lipová - lázně

Písemné stanovisko zn. 1153/00 ze dne 28.04.2000 je souhlasné, bez připomínek.

Obec Vápenná

Písemné vyjádření zn. 353/2000 ze dne 27.04.2000 je souhlasné, bez připomínek.



Předložená žádost o povolení hornické činnosti, POPD, žádost o povolení trhacích prací velkého rozsahu a trhacích prací malého rozsahu byly řádně projednány, podmínky uvedené ve stanoviscích známých účastníků řízení a dotčených orgánů státní správy byly zohledněny v podmínkách tohoto rozhodnutí a proto bylo rozhodnuto tak, jak je ve výrokových částech A), B) a C) tohoto rozhodnutí uvedeno.

Zákonem stanovený správní poplatek [REDACTED] - Kč pro povolení hornické činnosti (podle zákona č. 368/1992 Sb., o správních poplatcích, v platném znění) byl uhrazen kolkovými známkami.

Zákonem stanovený správní poplatek pro povolení trhacích prací velkého rozsahu ve výši [REDACTED] Kč a správní poplatek pro povolení trhacích prací malého rozsahu ve výši [REDACTED] Kč (podle cit. zákona č. 368/1992 Sb.) byly uhrazeny kolkovými známkami.

Poučení o opravném prostředku:

Proti tomuto rozhodnutí můžete podle ust. § 54 zákona č. 71/1967 Sb., o správním řízení (správní řád) podat odvolání do 15 dnů ode dne doručení k ČBÚ v Praze prostřednictvím OBÚ v Brně.



předseda
Obvodního báňského úřadu v Brně

Za správnost vyhotovení [REDACTED]

- Přílohy:*
- 1 vyhotovení plánu OPD opatřené povolovací doložkou
 - 1 vyhotovení generelu clonových odstřelů
 - 1 vyhotovení technologického postupu TPMR

Rozdělovník:

A) Účastníci řízení :


- 1) **OMYA a.s., 790 64 Vápenná - s přílohami**
- 2) Obec Lipová - lázně, 790 61 Lipová - lázně
- 3) Obec Vápenná, 790 64 Vápenná
- 4) Lesy ČR, s.p., LS Javorník, Lidická 94, 790 70 Javorník

B) Dotčené orgány státní správy :

- 1) Obecní úřad Lipová - lázně, 790 61 Lipová - lázně
- 2) Obecní úřad Vápenná, 790 64 Vápenná
- 3) MŽP ČR ÚO pro olomouckou oblast, Wellnerova 5, 779 00 Olomouc
- 4) OkÚ Jeseník – k rukám přednosta úřadu – pro RŽP, K.Čapka 1147, 790 01 Jeseník
- 5) OkÚ Jeseník – k rukám přednosta úřadu – pro RRR, K.Čapka 1147, 790 01 Jeseník
- 6) OkÚ Jeseník - okresní hygienik, Fučíkova 1139, 790 01 Jeseník
- 7) MěÚ Jeseník - odbor výstavby a ŽP, Masarykovo nám. 1/167, 790 01 Jeseník
- 8) Agentura ochrany přírody a krajiny ČR, středisko Olomouc, Lafayetteva 13, 772 00 Olomouc 2
- 9) Agentura ochrany přírody a krajiny ČR, Správa Jeskyní na Pomezí, pošta 790 61 Lipová-lázně

Soupis propacht. pozemků ke Smlouvě o pachtu - pozemky v dobývacím prostoru č. P/12229777/2021,
rozdílení ploch ode dne protokolárního předání části předmětu pachtu
s právem hospodařit pro Lesy České republiky, s.p. propachtovaných společností Omya CZ s.r.o.

Kat. území	pozemek p.č.	výměra prop. pozemků v m ²	Výměra plochy			
			aktivní	cena za m ²	neaktivní	cena za m ²
Horní Lipová	49/5	6 557	0		6 557	
	č. 49/9	392	0		392	
	49/20	2 368	0		2 368	
	č. 69/6	849	849		0	
	č. 69/7	14	14		0	
	č.69/9	77	77		0	
	č. 69/10	296	296		0	
	č. 1637	2 120	1 097		1 023	
Dolní Lipová	č. 2196/10	5 776	1 803		3 973	
	2194/24	3 647	0		3 647	
Celkem propacht. výměra :		22 096	4 136		17 960	



26 .07. 2021/

0221/2021