


**ÚZEMNÍ STUDIE VEŘEJNÝCH  
PROSTRANSTVÍ OBCE S ROZŠÍŘENOU  
PŮSOBNOSTÍ (ORP) STŘÍBRO**

Podzakázka	<b>Benešovice</b>
Identifikace zadavatele	Město Stříbro, Masarykovo nám. 1, 349 01 Stříbro, IČ 002 60 177
Druh veřejné zakázky	Služby
Druh zadávacího řízení	Zjednodušené podlimitní řízení
Poznámka	
Datum	16.01.2017

Název veř. zakázky:	Územní studie veřejných prostranství ORP Stříbro
Podzakázka:	<b>Obec Benešovice, studie veřejného prostranství části návsi a veřejného prostranství na jižním okraji sídla Benešovice</b>
Katastrální území:	Benešovice
Předmět veř. zakázky:	Zpracování studie revitalizace veřejného prostranství – severní části návsi v sídle Benešovice z podnětu obce Benešovice. Veřejné prostranství – náves bude řešeno jako plochy s převažující funkcí veřejné zeleně. Dále bude řešena plocha veřejného prostranství na jižním okraji obce. V rámci veřejného prostranství bude navrženo odpočinkové místo pro shromažďování a rekreaci obyvatel sídla. Návrh mobiliáře a jeho umístění.
Plocha veř. prostranství:	6.600 m <sup>2</sup>
Situace:	 <p>The map shows the village of Benešovice with a green-shaded area indicating the location of the public space study. The area is situated in the southern part of the village, near a road and a railway line. A label 'Benešovice' is present in the top left corner of the map area.</p>
Fotodokumentace:	



Podzakázka	<b>ERPUŽICE</b>
Identifikace zadavatele	Město Stříbro, Masarykovo nám. 1, 349 01 Stříbro, IČ 002 60 177
Druh veřejné zakázky	Služby
Druh zadávacího řízení	Zjednodušené podlimitní řízení
Poznámka	
Datum	16.01.2017



Název veř. zakázky:	Územní studie veřejných prostranství ORP Stříbro
Podzakázka:	<b>Obec Erpužice, studie revitalizace veřejného prostranství návsi v sídle Blahousty</b>
Katastrální území:	Blahousty
Předmět veř. zakázky:	Zpracování studie revitalizace veřejného prostranství – návsi v sídle Blahousty z podnětu obce Erpužice. Veřejné prostranství – náves bude řešeno jako plochy s převažující funkcí veřejné zeleně. V rámci veřejného prostranství bude navrženo odpočinkové místo pro shromažďování a rekreaci obyvatel sídla. Návrh mobiliáře a jeho umístění.
Plocha veř. prostranství:	5.000 m <sup>2</sup>

Situace:



Fotodokumentace:



Podzakázka	<b>KLADRUBY</b>
Identifikace zadavatele	Město Stříbro, Masarykovo nám. 1, 349 01 Stříbro, IČ 002 60 177
Druh veřejné zakázky	Služby
Druh zadávacího řízení	Zjednodušené podlimitní řízení
Poznámka	
Datum	16.01.2017

Název veř. zakázky:	Územní studie veřejných prostranství ORP Stříbro
Podzakázka:	<b>Město Kladruby, Městský hřbitov</b>
Katastrální území:	Kladruby u Stříbra
Předmět veř. zakázky:	Zpracování studie revitalizace veřejného prostranství – areálu městského hřbitova z podnětu města Kladruby. Urbanismus malého města – místa mrtvých. Rozptylová loučka v podobě intimní zahrady. Hromadný hrob. Kolumbárium. Mobiliiář hřbitova s jednotnou tvarovou identitou.
Plocha veř. prostranství:	8.000 m <sup>2</sup>

Situace:



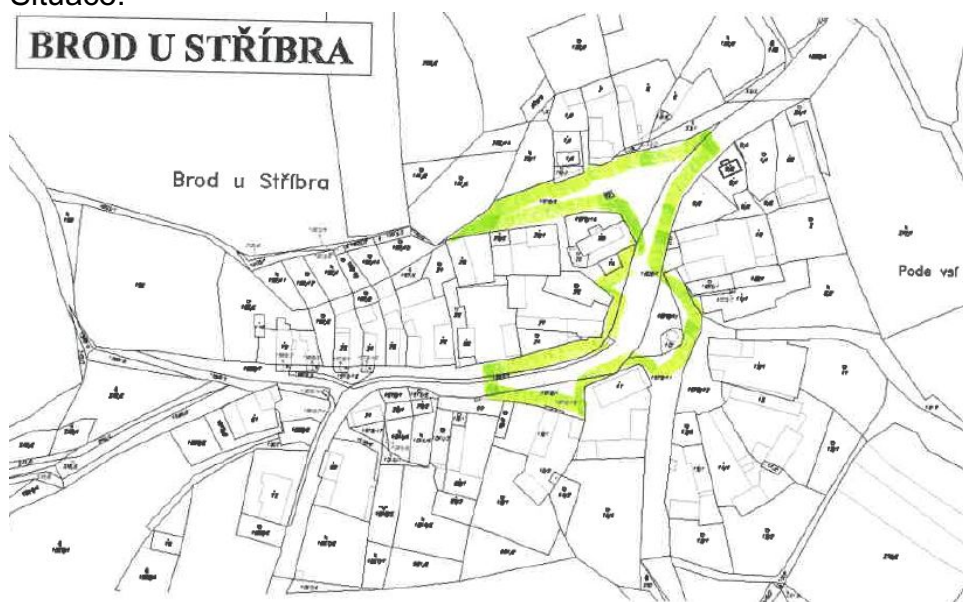
Fotodokumentace:





Název veř. zakázky:	Územní studie veřejných prostranství ORP Stříbro
Podzakázka:	<b>Město Kladruby, studie revitalizace veřejného prostranství návsi v sídle Brod u Stříbra</b>
Katastrální území:	Brod u Stříbra
Předmět veř. zakázky:	Zpracování studie revitalizace veřejného prostranství – návsi v sídle Brod u Stříbra z podnětu města Kladruby. Veřejné prostranství – náves bude řešeno jako plochy s převažující funkcí veřejné zeleně. V rámci veřejného prostranství bude navrženo odpočinkové místo pro shromažďování a rekreaci obyvatel sídla. Návrh mobiliáře a jeho umístění.
Plocha veř. prostranství:	8.000 m <sup>2</sup>

Situace:



Fotodokumentace:



Název veř. zakázky:	Územní studie veřejných prostranství ORP Stříbro
Podzakázka:	<b>Město Kladruby, studie revitalizace veřejného prostranství návsi v sídle Milevo</b>
Katastrální území:	Milevo
Předmět veř. zakázky:	Zpracování studie revitalizace veřejného prostranství – návsi v sídle Milevo z podnětu města Kladruby. Veřejné prostranství – náves bude řešeno jako plochy s převažující funkcí veřejné zeleně. V rámci veřejného prostranství bude navrženo odpočinkové místo pro shromažďování a rekreaci obyvatel sídla. Návrh mobiliáře a jeho umístění.
Plocha veř. prostranství:	7.500 m <sup>2</sup>

Situace:



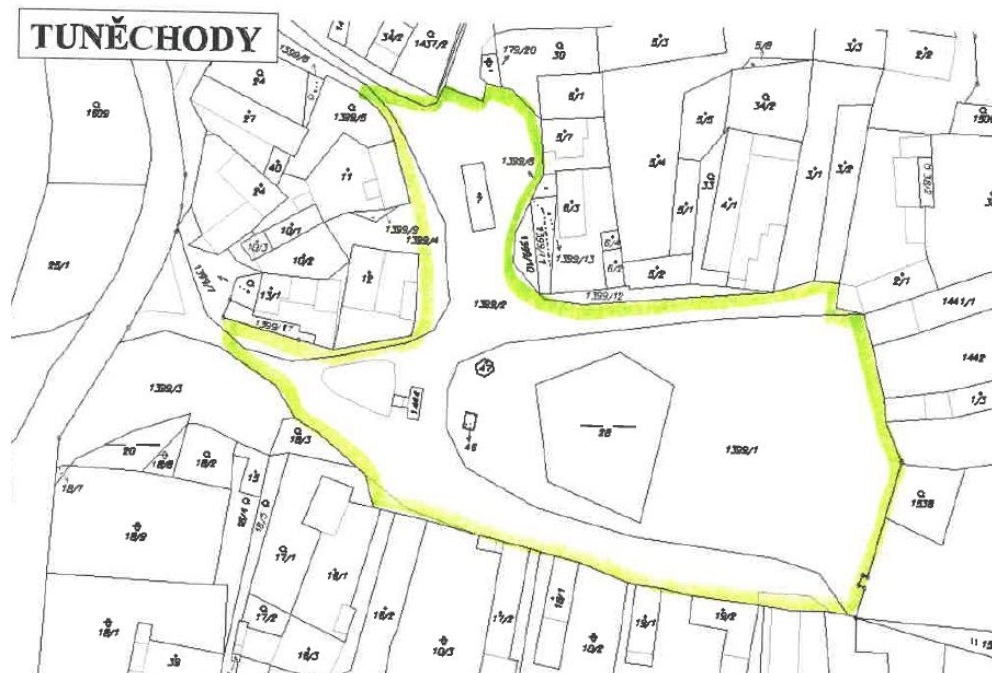
Fotodokumentace:





Název veř. zakázky:	Územní studie veřejných prostranství ORP Stříbro
Podzakázka:	<b>Město Kladruby, studie veřejného prostranství návsi v sídle Tuněchody</b>
Katastrální území:	Tuněchody
Předmět veř. zakázky:	Zpracování studie revitalizace veřejného prostranství – návsi v sídle Tuněchody z podnětu města Kladruby. Veřejné prostranství – náves bude řešeno jako plochy s převažující funkcí veřejné zeleně. V rámci veřejného prostranství bude navrženo odpočinkové místo pro shromažďování a rekreaci obyvatel sídla. Návrh mobiliáře a jeho umístění.
Plocha veř. prostranství:	12.000 m <sup>2</sup>

Situace:



Fotodokumentace:



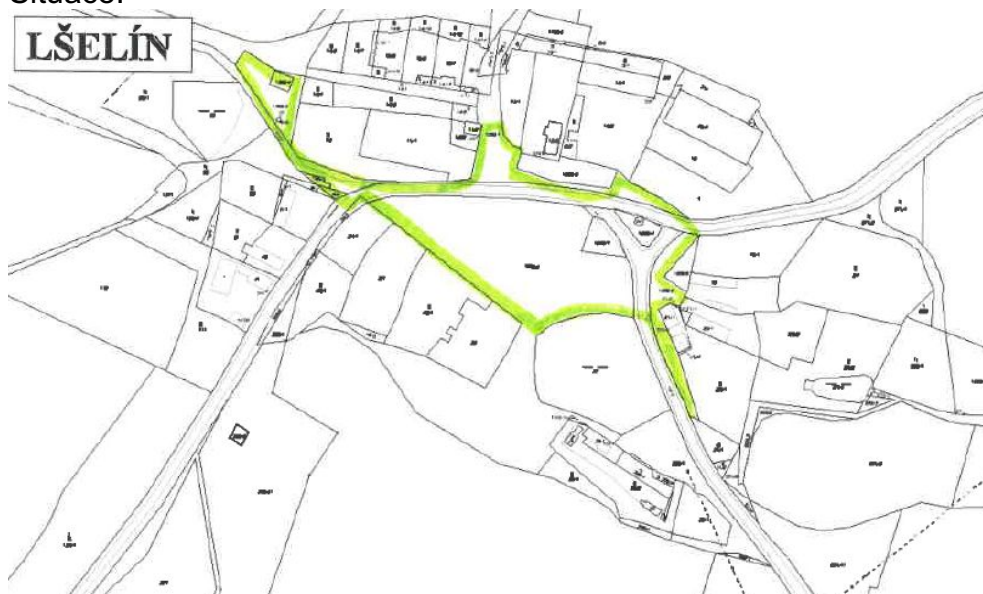




Podzakázka	<b>KOSTELEC</b>
Identifikace zadavatele	Město Stříbro, Masarykovo nám. 1, 349 01 Stříbro, IČ 002 60 177
Druh veřejné zakázky	Služby
Druh zadávacího řízení	Zjednodušené podlimitní řízení
Poznámka	
Datum	16.01.2017

Název veř. zakázky:	Územní studie veřejných prostranství ORP Stříbro
Podzakázka:	<b>Obec Kostelec, studie veřejného prostranství návsi v sídle Lšelín</b>
Katastrální území:	Lšelín
Předmět veř. zakázky:	Zpracování studie revitalizace veřejného prostranství – návsi v sídle Lšelín z podnětu obce Kostelec. Veřejné prostranství bude řešeno jako plochy s převažující funkcí veřejné zeleně. V rámci veřejného prostranství budou navržena odpočinková místa, místo určené pro spolkové aktivity (shromažďování) obyvatel sídla, úprava okolí studánky, návrh mobiliáře.
Plocha veř. prostranství:	12.500 m <sup>2</sup>

Situace:



Fotodokumentace:





Název veř. zakázky:	Územní studie veřejných prostranství ORP Stříbro
Podzakázka:	<b>Obec Kostelec, studie veřejného prostranství návsi v sídle Popov</b>
Katastrální území:	Popov u Stříbra
Předmět veř. zakázky:	Zpracování studie revitalizace veřejného prostranství – návsi v sídle Popov z podnětu obce Kostelec. Veřejné prostranství bude řešeno jako plochy s převažující funkcí veřejné zeleně. V rámci veřejného prostranství budou navržena odpočinková místa, místo určené pro spolkové aktivity (shromažďování) obyvatel sídla, obnova návesní kapličky, návrh mobiliáře.
Plocha veř. prostranství:	5.000 m <sup>2</sup>

Situace:



Fotodokumentace:

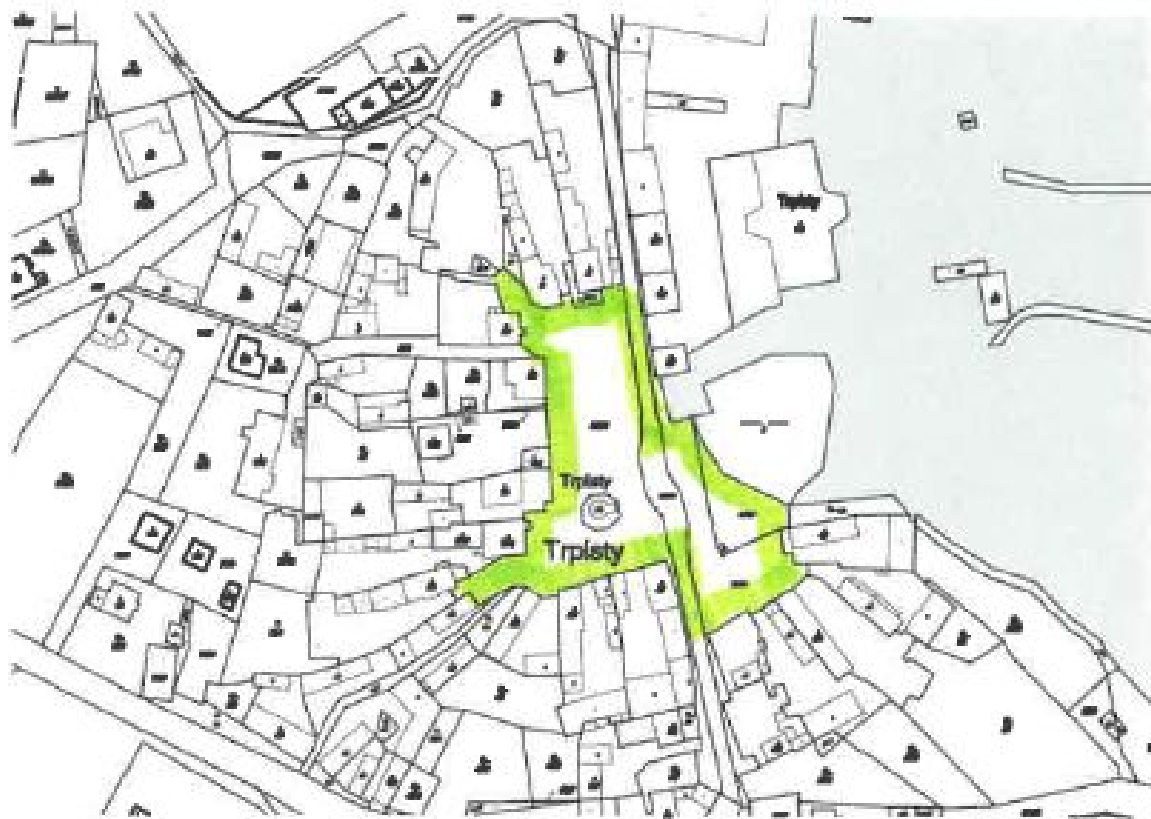





Podzakázka	<b>TRPÍSTY</b>
Identifikace zadavatele	Město Stříbro, Masarykovo nám. 1, 349 01 Stříbro, IČ 002 60 177
Druh veřejné zakázky	Služby
Druh zadávacího řízení	Zjednodušené podlimitní řízení
Poznámka	
Datum	16.01.2017

Název veř. zakázky:	Územní studie veřejných prostranství ORP Stříbro
Podzakázka:	<b>Obec Trpísty, studie revitalizace veřejného prostranství návsi v sídle Trpísty</b>
Katastrální území:	Trpísty
Předmět veř. zakázky:	Zpracování studie revitalizace veřejného prostranství – návsi v sídle Trpísty z podnětu obce Trpísty. Veřejné prostranství – náves bude řešeno jako plochy s převažující funkcí veřejné zeleně. V rámci veřejného prostranství bude navrženo odpočinkové místo pro shromažďování a rekreaci obyvatel sídla. Návrh mobiliáře a jeho umístění.
Plocha veř. prostranství:	5.500 m <sup>2</sup>

Situace:



Fotodokumentace:



Název veř. zakázky:	Územní studie veřejných prostranství ORP Stříbro
Podzakázka:	<b>Obec Trpísty, studie revitalizace veřejného prostranství návsi v sídle Sviňomazy</b>
Katastrální území:	Sviňomazy
Předmět veř. zakázky:	Zpracování studie revitalizace veřejného prostranství – návsi s kapličkou v sídle Sviňomazy z podnětu obce Trpísty. Veřejné prostranství – náves bude řešeno jako plochy s převažující funkcí veřejné zeleně. V rámci veřejného prostranství bude navrženo odpočinkové místo pro shromažďování a rekreaci obyvatel sídla. Návrh mobiliáře a jeho umístění.
Plocha veř. prostranství:	9.000 m <sup>2</sup>



Fotodokumentace:

