

DODATEK č. 2**k nájemní smlouvě č. 16/08, VS 8011001608****Smluvní strany :****Pronajímatel****Správa železniční dopravní cesty, státní organizace**

zastoupena: Ing. Jakubem Červenkou, ředitelem odboru majetkového
zapsána v obchodním rejstříku u Městského soudu v Praze, oddíl A, vložka 48384
se sídlem: Praha 1, Nové Město, Dlážděná 1003/7, PSČ 110 00

IČ: 709 94 234 DIČ: CZ70994234**bankovní spojení:****variabilní symbol:**

(dále jen „pronajímatel“)

a

Nájemce**Ústecký kraj****zastoupený: Janou Vaňhovou, hejtmankou kraje****sídlo: Velká Hradební 3118/48, 400 02 Ústí nad Labem****IČ: 708 92156 DIČ: CZ70892156****bankovní spojení:****číslo účtu:**

(dále jen „nájemce“)

uzavírají ve vzájemném souhlasu své pravé a svobodné vůle ujednání tohoto obsahu:

I. Úvodní ustanovení

1. Na základě nově vydaného cenového Výměru Ministerstva financí č. 01/2012 ze dne 28.11.2011 se ode dne jeho účinnosti upravuje cena nájmu za m²/rok, tj. od 1.1.2012.
2. V průběhu I. čtvrtletí 2012 byly pronajímateli doloženy doklady na upřesnění předmětu nájmu v souvislosti s dokončením stavby cyklostezky „Labská stezka č.2, 1. etapa“. Po kolaudaci stavby a geometrickém zaměření stavby byla část pozemků, na kterém se nachází předmět nájmu, oddělena a označena novými parcelními čísly. Mění se i výměra předmětu nájmu.
3. Mění se název organizační jednotky pronajímatele, která vykonává správu předmětu nájmu.

II. Předmět dodatku**1) V čl. I. bod 2 se mění takto:**

„2.

a) Pronajímatel touto smlouvou dává a nájemce přebírá do nájmu:**A) pro k.ú. Malé Březno nad Labem č. ČSÚ 690481**část pozemku p.č. 365 o výměře 1107 m² inventární číslo dle SAP 5000090602část pozemku p.č. 649 o výměře 67 m² inventární číslo dle SAP 5000090612část pozemku p.č. 672 o výměře 32 m² inventární číslo dle SAP 5000090616část pozemku p.č. 718 o výměře 490 m² inventární číslo dle SAP 5000090620část pozemku p.č. 723 o výměře 1011 m² inventární číslo dle SAP 5000090623celkem pronajato: 2707 m²

B) pro k.ú. Velké Březno č. ČSÚ 778681
část pozemku p.č. 30/1 o výměře 1004 m² inventární číslo dle SAP 5000090557
část pozemku p.č. 734 o výměře 4733 m² inventární číslo dle SAP 5000090624
celkem pronajato: 5737m²

C) pro k.ú. Valtřov nad Labem č. ČSÚ 776726
část pozemku p.č. 205 o výměře 21 m² inventární číslo dle SAP 5000090751
celkem pronajato: 21 m²

D) pro k.ú. Třeboutice č. ČSÚ 770442
část pozemku p.č.17/1 o výměře 127 m² inventární číslo dle SAP 5000090119
celkem pronajato:127 m²
Celková výměra pronájmu činí: 8592 m²

Nájem pozemků dle výše uvedené specifikace končí k 31.3.2012.

b) Pronajímatel touto smlouvou dává a nájemce přebírá do nájmu:

A) pro k.ú. Malé Březno nad Labem č. ČSÚ 690481
pozemek p.č. 726/3 o výměře 396 m² inventární číslo dle SAP 6000339145
pozemek p.č. 726/5 o výměře 202 m² inventární číslo dle SAP 6000339141
pozemek p.č. 726/8 o výměře 407 m² inventární číslo dle SAP 6000339142
pozemek p.č. 726/25 o výměře 10 m² inventární číslo dle SAP 6000339143
pozemek p.č. 727/9 o výměře 331 m² inventární číslo dle SAP 6000339137
pozemek p.č. 727/11 o výměře 41 m² inventární číslo dle SAP 6000339135
pozemek p.č. 727/13 o výměře 262 m² inventární číslo dle SAP 6000339136
pozemek p.č. 727/15 o výměře 65 m² inventární číslo dle SAP 6000339138
pozemek p.č. 727/21 o výměře 27 m² inventární číslo dle SAP 6000339134
celkem pronajato: 1741m²

B) pro k.ú. Velké Březno č. ČSÚ 778681
pozemek p.č. 960/2 o výměře 13 m² inventární číslo dle SAP 6000339126
pozemek p.č. 960/3 o výměře 558 m² inventární číslo dle SAP 6000339127
pozemek p.č. 961/1 o výměře 16 m² inventární číslo dle SAP 6000339128
pozemek p.č. 961/2 o výměře 6 m² inventární číslo dle SAP 6000339129
pozemek p.č. 964/7 o výměře 2048 m² inventární číslo dle SAP 6000339132
celkem pronajato: 2641m²

C) pro k.ú. Třeboutice č. ČSÚ 770442
pozemek p.č. 503/2 o výměře 105 m² inventární číslo dle SAP 6000338121
pozemek p.č. 503/5 o výměře 24 m² inventární číslo dle SAP 6000338122
celkem pronajato: 129 m²
Celková výměra pronájmu činí:4511 m²

Nájem pozemků dle výše uvedené specifikace začíná od 1.4.2012 a je vyznačen v geometrických plánech pro jednotlivé katastrální území, které jsou nedílnou součástí této smlouvy, jako příloha č.1.“

2) v čl. I se označení bodů 2 (na str.2),3,4,5 ruší a označují se jako body 3,4,5,6.

3) V čl. I. bod 4 (nově označený jako 5) se mění takto:

„5. Správu majetku, který je předmětem nájmu, vykonává:
organizační jednotka pronajímatele: **Oblastní ředitelství Ústí nad Labem, Železničářská 1386/31,
400 03 Ústí nad Labem.**“

4) V čl. III. bod 1 a 2 se mění takto:

„1. Smluvní strany sjednaly za dočasné užívání předmětu nájmu uvedeného v čl. I., bod 2a. této smlouvy od **1.1.2012** nájemné v souladu s § 10 zákona č. 526/1990 Sb. a Výměru Ministerstva financí č. 01/2012 ze dne 28.11.2011, část I., oddíl A ve výši: **20,- Kč/m²/rok.**

2.

a) Za pronájem pozemků od **1.1.2012 – 31.3.2012** o výměře **8592 m²** činí celkové roční nájemné **171.840,- Kč.** Nájemné za období 1.1.2012 – 31.3.2012 činí **42.960,- Kč.**

b) Za pronájem pozemků od **1.4.2012** o výměře **4511 m²** činí celkové roční nájemné **90.220,- Kč.** Nájemné za období 1.4.2012 – 31.12.2012 činí **67.665,- Kč.**

c) Předpisy nájemného dle bodu a) a b) budou uhrazeny bezhotovostním převodem na účet pronajímatele číslo _____, variabilní symbol _____, vedený u _____, dle splátkového kalendáře na rok 2012 – č.2, který bude vyhotoven a zaslán nájemci po uzavření tohoto dodatku.“

III. Závěrečná ustanovení

1. Ostatní ujednání shora uvedené nájemní smlouvy zůstávají tímto dodatkem nedotčena.

2. Tento dodatek je vyhotoven v šesti vyhotoveních, z nichž pronajímatel obdrží pět vyhotovení (z toho jedno Oblastní ředitelství Ústí nad Labem) a nájemce jedno vyhotovení dodatku.

Příloha: č.1 geometrické plány - výkazy dosavadního a nového stavu údajů KN

V Praze dne
121-00-2012

V Ústí nad Labem dne
06.08.2012

Pronajímatel:

Správy železniční dopravní cesty,
státní organizace

Nájemce:

Ústecký kraj

.....
Ing. Jakub Červenka
ředitel odboru majetkového

.....
Jana Vaňhová
hejtmanka Ústeckého kraje

Správy železniční dopravní cesty,
státní organizace
Křižkova 1003/7, PSČ 110 00
IČ: 0094334 DIČ: C270994234
(40)

VÝKAZ DOSAVADNÍHO A NOVÉHO STAVU ÚDAJŮ KATASTRU NEMOVITOSTÍ

Dosavadní stav				Nový stav												
Označení pozemku parc. číslem	Výměra parcely		Druh pozemku Způsob využití	Označení pozemku parc. číslem	Výměra parcely		Druh pozemku Způsob využití	Typ stavby Způsob využití	Způsob určení výměr	Porovnání se stavem evidence právních vztahů						
	ha	m ²			ha	m ²				Díl přechází z pozemku označeného v katastru nemovitostí	dřívější poz. evidenci	Číslo listu vlastnictví	Výměra dílu		Označení dílu	
		ha	m ²			ha	m ²			ha	m ²					
684/1	1	10	60	travní p.	727/3 684/1 684/11	6	62	00	11	travní p.	2	682	1	6	62	
684/3		1	25	travní p.	727/1 684/3 727/26	7	55	1	06	travní p.	2	684/1	10002	1	00	11
	39	09	58			39	09	58			2	684/1	10002		2	94
											2	684/1	10002		7	55
											2	684/3	10002		1	06
											2	684/3	10002			19

- *1) Rozdíl +1 m2 vzniklý zaokrouhlením výměr (bod 14.7b přílohy vyhlášky č.26/2007) u dílů nové parcely č. 727/14
- *2) Rozdíl -1 m2 vzniklý zaokrouhlením výměr (bod 14.6 přílohy vyhlášky č.26/2007) u dosavadní parcely č.365
- *3) Rozdíl -1 m2 vzniklý zaokrouhlením výměr (bod 14.6 přílohy vyhlášky č.26/2007) u dosavadní parcely č.649
- *4) Rozdíl +1 m2 vzniklý zaokrouhlením výměr (bod 14.6 přílohy vyhlášky č.26/2007) u dosavadní parcely č.652/1
- *5) Rozdíl -1 m2 vzniklý zaokrouhlením výměr (bod 14.6 přílohy vyhlášky č.26/2007) u dosavadní parcely č.660
- *6) Rozdíl +1 m2 vzniklý zaokrouhlením výměr (bod 14.6 přílohy vyhlášky č.26/2007) u dosavadní parcely č.670/4
- *7) Rozdíl +1 m2 vzniklý zaokrouhlením výměr (bod 14.6 přílohy vyhlášky č.26/2007) u dosavadní parcely č.670/21
- *8) Rozdíl -1 m2 vzniklý zaokrouhlením výměr (bod 14.6 přílohy vyhlášky č.26/2007) u dosavadní parcely č.679/2

17 -06- 2011



Ověřuje se, že tato kopie souhlasí s geometrickým plánem

Dělit nebo scelovat pozemky lze jen na základě územního rozhodnutí, pokud podmínky pro ně nejsou stanoveny jiným rozhodnutím nebo opatřením.

GEOMETRICKÝ PLÁN
pro rozdělení pozemku

Vyhotovil: Geodézie Alfa s.r.o.
U Podjezdu 523/2
400 07 Ústí n.L.

Číslo plánu: 360-87/2010

Okres: Ústí nad Labem

Obec: Malé Březno

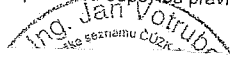
Katastrální území: Malé Březno nad Labem

Mapový list: DKM

Kód způsobu určení výměr je určen podle §77 odst. 2 vyhlášky č. 26/2007 Sb.

Dosavadním vlastníkům pozemků byla poskytnuta možnost seznámit se v terénu s průběhem navrhovaných nových hranic, které byly označeny předepsaným způsobem:

Náležitostmi a přesností odpovídá právním předpisům.



Ing. Vostrubec Jan

Dne 31 -01- 2011

Číslo 45/11

Úředně oprávněný zeměměřický inženýr odpovídá za odbornou úroveň geometrického plánu, za dosažení předepsané přesnosti a za správnost a úplnost náležitostí podle právních předpisů.

Katastrální úřad, katastrální pracoviště souhlasí s očíslováním parcel.



Ing. Miroslav Štokorád

Dne 3. 02. 2011

Číslo 91/2011

Jeden vpravo geometrického plánu a předepsané přílohy jsou uloženy u katastrálního úřadu, katastrálního pracoviště.

VÝKAZ DOSAVADNÍHO A NOVÉHO STAVU ÚDAJŮ KATASTRU NEMOVITOSTÍ

Dosavadní stav					Nový stav												
Označení pozemku parc. číslem	Výměra parcely		Druh pozemku	Způsob využití	Označení pozemku parc. číslem	Výměra parcely		Druh pozemku	Způsob využití	Typ stavby	Způsob využití	Způs. určení výměr	Porovnání se stavem evidence právních vztahů				
	ha	m ²				ha	m ²						Díl přechází z pozemku označeného v katastru nemovitosti	dřívejší poz. evidenci	Císlo listu vlastnictví	Výměra dílu	
		ha	m ²			ha	m ²							ha	m ²		
365	*2)	6	58	77	ostat. pl. dráha	365	6	52	18	ostat. pl. dráha	2	365	60	6	52	18	
					727/9		3	31	ostat. pl. komunikace	2	365	60		3	31		
					727/13		2	62	ostat. pl. komunikace	2	365	60		2	62		
					727/15			65	ostat. pl. komunikace	2	365	60			65		
642		20	91		zahrada	642/1	4	50	zahrada	2	642	1		4	50		
					642/2		6	02	zahrada	2	642	1			02		
					727/24		10	39	ostat. pl. komunikace	2	642	1			39		
643/1		11	12		ostat. pl. neplodná půda	643/1	10	92	ostat. pl. neplodná půda	2	643/1	10002		10	92		
					727/22			20	ostat. pl. komunikace	2	643/1	10002			20		
648/1		5	37		ostat. pl. neplodná půda	648/1	2	18	ostat. pl. neplodná půda	2	648/1	1		2	18		
					648/5			68	ostat. pl. neplodná půda	2	648/1	1			68		
649	*3)		67		ostat. pl. dráha	649/1	2	21	ostat. pl. dráha	2	649/1	1		2	68		
					649/2			18	ostat. pl. dráha	2	649	60			18		
					727/21			27	ostat. pl. komunikace	2	649	60			27		
650		9	57		travní p.	650/1	2	41	travní p.	2	650	1		2	41		
					650/2		1	72	travní p.	2	650	1		1	72		
					727/19		5	44	ostat. pl. komunikace	2	650	1			44		
651		33	56		ostat. pl. neplodná půda	651/1	33	36	ostat. pl. neplodná půda	2	651	1		33	36		
					651/2			3	ostat. pl. neplodná půda	2	651	1			3		
					727/20			17	ostat. pl. komunikace	2	651	1			17		
652/1	*4)	6	82	01	ostat. pl. neplodná půda	652/1	6	72	55	ostat. pl. neplodná půda	2	652/1	224	6	72	55	
					652/4		5	05	ostat. pl. neplodná půda	2	652/1	224		5	05		
					727/2		3	22	ostat. pl. komunikace	2	652/1	224		3	22		
					727/25		1	19	ostat. pl. komunikace	2	652/1	224		1	19		
					727/27			1	ostat. pl. komunikace	2	652/1	224			1		
660	*5)	1	19	01	travní p.	660/4	93	61	travní p.	2	660	10002		93	61		
					660/5		1	38	travní p.	2	660	10002		1	38		
					727/14	*1)	50	00	ostat. pl. komunikace	2	660	10002			00		
661		9	75		travní p.	661	7	57	travní p.	2	661	10002	*1)	49	99		b
670/1		5	31	44	travní p.	670/1	3	06	67	travní p.	2	670/1	10002		7	57	
					670/45		9	68	travní p.	2	670/1	10002		3	06	67	
					670/46		1	91	29	travní p.	2	670/1	10002		9	68	
670/2		6	03	08	travní p.	670/2	5	84	48	travní p.	2	670/1	10002	1	91	29	
					727/5		18	60	ostat. pl. komunikace	2	670/2	10002		5	84	48	
670/3		1	74	45	orná půda	670/3	1	73	57	orná půda	2	670/2	10002		18	60	
					727/6			88	ostat. pl. komunikace	2	670/3	110		1	73	57	
670/4	*6)	1	31	62	orná půda	670/4	1	31	55	orná půda	2	670/3	110			88	
					727/7			1	ostat. pl. komunikace	2	670/4	262		1	31	55	
					727/8			7	ostat. pl. komunikace	2	670/4	262			7		
670/10		3	38	99	travní p.	670/10	3	34	27	travní p.	2	670/4	262			7	
					727/10		4	72	ostat. pl. komunikace	2	670/10	10002	3	34	27		
670/21	*7)	5	14		travní p.	670/21	5	09		travní p.	2	670/10	10002		4	72	
					727/12			6	ostat. pl. komunikace	2	670/21	10002			09		
670/24		1	69	19	travní p.	670/24	1	68	04	travní p.	2	670/21	10002			6	
					727/16		1	15	ostat. pl. komunikace	2	670/24	207	1	68	04		
672		10	03		ostat. pl. komunikace	672	9	62	ostat. pl. komunikace	2	670/24	207		1	15		
					727/11			41	ostat. pl. komunikace	2	672	60		9	62		
674		51	35		ostat. pl. komunikace	674/1	10	33	ostat. pl. komunikace	2	672	60			41		
					674/2			10	ostat. pl. komunikace	2	674	1		10	33		
					674/3			67	ostat. pl. komunikace	2	674	1			10		
					727/17		36	72	ostat. pl. komunikace	2	674	1			67		
679/2	*8)	2	20	16	travní p.	679/2	2	19	99	travní p.	2	674	1		36	72	
					727/4			16	ostat. pl. komunikace	2	679/2	303	2	19	99		
682		11	54		ostat. pl. jiná plocha	682/1	3	95	ostat. pl. jiná plocha	2	679/2	303			16		
					682/2			97	ostat. pl. jiná plocha	2	682	1		3	95		

VÝKAZ DOSAVADNÍHO A NOVÉHO STAVU ÚDAJŮ KATASTRU NEMOVITOSTÍ

Dosavadní stav				Nový stav											
Označení pozemku parc. číslem	Výměra parcely		Druh pozemku Způsob využití	Označení pozemku parc. číslem	Výměra parcely		Druh pozemku Způsob využití	Typ stavby Způsob využití	Způsob určení výměr	Porovnání se stavem evidence právních vztahů				Označení dílu	
	ha	m ²			ha	m ²				Díl přechází z pozemku označeného v katastru nemovitostí	Číslo listu vlastnictví	Číslo listu dřívější poz. evidenci	Výměra dílu		
		ha	m ²			ha	m ²			ha	m ²				
719	*11)	10	76	travní p.	719/4	3	52	travní p.	2	719	224	3	52		
					719/5	32	travní p.	2	719	224	32				
					726/1	*2)	8	21	ostat. pl. ostat.komunikace	2	719	224	6	91	a
722	*12)	45	94	ostat. pl. neplodná půda	722	38	53	ostat. pl. neplodná půda	2	722	224	*2)	8	20	b
					726/4	3	50	ostat. pl. ostat.komunikace	2	722	224	3	50		
					726/9	2	63	ostat.komunikace	2	722	224	2	63		
					723/1	2	25	ostat. pl. manipulační pl.	2	723	60	2	25		
					723/2	1	41	ostat. pl. manipulační pl.	2	723	60	1	41		
					723/3	2	25	ostat. pl. manipulační pl.	2	723	60	2	25		
					726/5	2	02	ostat. pl. ostat.komunikace	2	723	60	2	02		
					726/8	4	07	ostat. pl. ostat.komunikace	2	723	60	4	07		
					726/25	10	ostat. pl. ostat.komunikace	2	723	60	10				
					725	12	53	84	ostat. pl. tok, přítočný	12	48	72	2	725	224
726/11	4	58	ostat. pl. ostat.komunikace	2	725	224	4	58							
*1)-*13)	17	36	70		17	36	73								

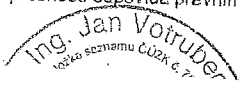

- *1) Rozdíl +1 m2 vzniklý zaokrouhlením výměr (bod 14.7b přílohy vyhlášky č.26/2007) u dílů nové parcely č. 689/3
- *2) Rozdíl +1 m2 vzniklý zaokrouhlením výměr (bod 14.7b přílohy vyhlášky č.26/2007) u dílů nové parcely č. 726/1
- *3) Rozdíl +1 m2 vzniklý zaokrouhlením výměr (bod 14.7b přílohy vyhlášky č.26/2007) u dílů nové parcely č. 726/17
- *4) Rozdíl +1 m2 vzniklý zaokrouhlením výměr (bod 14.6 přílohy vyhlášky č.26/2007) u dosavadní parcely č.687
- *5) Rozdíl +1 m2 vzniklý zaokrouhlením výměr (bod 14.6 přílohy vyhlášky č.26/2007) u dosavadní parcely č.689/2
- *6) Rozdíl -1 m2 vzniklý zaokrouhlením výměr (bod 14.6 přílohy vyhlášky č.26/2007) u dosavadní parcely č.695/2
- *7) Rozdíl -1 m2 vzniklý zaokrouhlením výměr (bod 14.6 přílohy vyhlášky č.26/2007) u dosavadní parcely č.714
- *8) Rozdíl +1 m2 vzniklý zaokrouhlením výměr (bod 14.6 přílohy vyhlášky č.26/2007) u dosavadní parcely č.715/1
- *9) Rozdíl +1 m2 vzniklý zaokrouhlením výměr (bod 14.6 přílohy vyhlášky č.26/2007) u dosavadní parcely č.716
- *10) Rozdíl -1 m2 vzniklý zaokrouhlením výměr (bod 14.6 přílohy vyhlášky č.26/2007) u dosavadní parcely č.717
- *11) Rozdíl -1 m2 vzniklý zaokrouhlením výměr (bod 14.6 přílohy vyhlášky č.26/2007) u dosavadní parcely č.719
- *12) Rozdíl +1 m2 vzniklý zaokrouhlením výměr (bod 14.6 přílohy vyhlášky č.26/2007) u dosavadní parcely č.722
- *13) Rozdíl -1 m2 vzniklý zaokrouhlením výměr (bod 14.6 přílohy vyhlášky č.26/2007) u dosavadní parcely č.723

17-06-2011



Ověřuje se, že tato kopie souhlasí s geometrickým plánem

Dělit nebo scelovat pozemky lze jen na základě územního rozhodnutí, pokud podmínky pro ně nejsou stanoveny jiným rozhodnutím nebo opatřením.

<h2>GEOMETRICKÝ PLÁN</h2> <p>pro rozdělení pozemku</p>		Nálezitostmi a přesností odpovídá právním předpisům. 		Katastrální úřad, katastrální pracoviště souhlasí s očíslovením parcel. 	
Vyhotovil: Geodézie Alfa s.r.o. U Podjezdu 523/2 400 07 Ústí n.L.		Geometrický plán ověřil úředně oprávněný zeměměřický inženýr: Ing. Votrúbec Jan		Souhlas katastrálního úřadu, katastrálního pracoviště potvrdil: Mladá Štěrbová	
Číslo plánu: 359-87/2011		Dne 31-01-2011 Číslo 44/11		Dne 10.02.2011 Číslo 89/2011	
Okres: Ústí nad Labem Obec: Malé Březno Katastrální území: Malé Březno nad Labem		Úředně oprávněný zeměměřický inženýr odpovídá za odbornou úroveň geometrického plánu, za dosažení předepsané přesnosti a za správnost a úplnost nálezitostí podle právních předpisů.		Jeden výtisk geometrického plánu a předepsané přílohy jsou uloženy u katastrálního úřadu, katastrálního pracoviště.	
Mapový list: DKM Kód způsobu určení výměr je určen podle §77 odst. 2 vyhlášky č. 26/2007 Sb.					
Dosavadním vlastníkům pozemků bylo poskytnuta možnost seznámit se v terénu s průběhem navrhovaných nových hranic, které byly označeny předepsaným způsobem:					

VÝKAZ DOSAVADNÍHO A NOVÉHO STAVU ÚDAJŮ KATASTRU NEMOVITOSTÍ

Dosevadní stav				Nový stav												
Označení pozemku parc. číslem	Výměra parcely		Druh pozemku Způsob využití	Označení pozemku parc. číslem	Výměra parcely		Druh pozemku Způsob využití	Typ stavby	Způsob využití	Způsob určení výměr	Porovnání se stavem evidence právních vztahů					Označení dílu
	ha	m ²			ha	m ²					Díl přechází z pozemku označeného v katastru nemovitosti		Číslo listu vlastnictví	Výměra dílu		
			katastru nemovitosti				dřívější poz. evidenci	ha			m ²					
366	77	78	ostat. pl. silnice	366	75	93	ostat. pl. silnice			2	366		210	75	93	
				726/2	1	85	ostat. pl. ostat. komunikace			2	366		210	1	85	
677	60	63	ostat. pl. neplodná půda	677/1	42	33	ostat. pl. neplodná půda			2	677		224	42	33	
				677/2	4	88	ostat. pl. neplodná půda			2	677		224	4	88	
				726/24	13	42	ostat. pl. ostat. komunikace			2	677		224	13	42	
687	*4)	91	ostat. pl. neplodná půda	687	85	18	ostat. pl. neplodná půda			2	687		224	85	18	
				726/15		55	ostat. pl. ostat. komunikace			2	687		224		1	j
											725		224		54	j
				726/18	5	95	ostat. pl. ostat. komunikace			2	687		224	5	95	
688/1		1	ostat. pl. jiná plocha	688/1		44	ostat. pl. jiná plocha			2	688/1		1		44	
				726/19	1	19	ostat. pl. ostat. komunikace			2	688/1		1	1	19	
688/2		2	ostat. pl. jiná plocha	688/2	1	00	ostat. pl. jiná plocha			2	688/2		303	1	00	
				726/20	1	52	ostat. pl. ostat. komunikace			2	688/2		303	1	52	
689/1		12	ostat. pl. jiná plocha	689/1	8	95	ostat. pl. jiná plocha			2	689/1		1	8	95	
				689/4	2	67	ostat. pl. jiná plocha			2	689/1		1	2	67	
				726/23	1	35	ostat. pl. ostat. komunikace			2	689/1		1	1	35	
689/2	*5)	2	ostat. pl. jiná plocha	689/2		96	ostat. pl. jiná plocha			2	689/2		303		96	
				689/5		48	ostat. pl. jiná plocha			2	689/2		303		48	
				726/22	1	22	ostat. pl. ostat. komunikace			2	689/2		303	1	22	
689/3		34	ostat. pl. ostat. komunikace	689/3	*1)	36	ostat. pl. ostat. komunikace			2	689/1		1		1	k*
											689/3		1	34	celá	
													*1)	35		
693		7	ostat. pl. ostat. komunikace	693/1	4	16	ostat. pl. ostat. komunikace			2	693		224	4	16	
				693/2	2	95	ostat. pl. ostat. komunikace			2	693		224	2	95	
				726/21		77	ostat. pl. ostat. komunikace			2	693		224		77	
694/3		67	travní p.	694/3	66	05	travní p.			2	694/3		303	66	05	
				726/17	*3)	3	ostat. pl. ostat. komunikace			2	694/3		303	1	59	h
											695/2		303	1	75	g
													*3)	3	34	
695/1		1	ostat. pl. manipulační pl.	695/1		97	ostat. pl. manipulační plocha			2	695/1		1		97	
				726/16	2	20	ostat. pl. ostat. komunikace			2	695/1		1		97	f
											707		1	23	e	
														2	20	
695/2	*6)	4	ostat. pl. jiná plocha	695/2		43	ostat. pl. jiná plocha			2	695/2		303		43	
				695/3	2	19	ostat. pl. jiná plocha			2	695/2		303	2	19	
707		3	ostat. pl. ostat. komunikace	707	2	01	ostat. pl. ostat. komunikace			2	707		1	2	01	
708		7	zast. pl.	708	6	55	zast. pl.	č.p.40 rod.dům		2	708		54	6	55	
				726/14		91	ostat. pl. ostat. komunikace			2	708		54		91	
711		4	zast. pl.	711	3	35	zast. pl.	č.p.88 rod.dům		2	711		97	3	35	
				726/13	2	53	ostat. pl. ostat. komunikace			2	711		97		75	l
											712		97	1	78	m
														2	53	
712		10	zahrada	712	8	44	zahrada			2	712		97	8	44	
714	*7)	10	zahrada	714	7	95	zahrada			2	714		133	7	95	
				726/12	2	29	ostat. pl. ostat. komunikace			2	714		133	2	29	
715/1	*8)	3	travní p.	715/1	2	99	travní p.			2	715/1		10002	2	99	
				726/10		57	ostat. pl. ostat. komunikace			2	715/1		10002		57	
716	*9)	21	orná půda	716	20	77	orná půda			2	716		10002	20	77	
				726/6	1	77	ostat. pl. ostat. komunikace			2	716		10002		53	d
											717		10002	1	24	c
														1	77	
717	*10)	15	travní p.	717	14	26	travní p.			2	717		10002	14	26	
				726/7		10	ostat. pl. ostat. komunikace			2	717		10002		10	
718		8	ostat. pl. manipulační pl.	718/1	4	60	ostat. pl. manipulační pl.			2	718		60	4	60	
				718/2		27	ostat. pl. manipulační pl.			2	718		60		27	
				726/3	3	96	ostat. pl. ostat. komunikace			2	718		60	3	96	


VÝKAZ DOSAVADNÍHO A NOVÉHO STAVU ÚDAJŮ KATASTRU NEMOVITOSTÍ

Dosavadní stav				Nový stav													
Označení pozemku parc. číslem	Výměra parcely		Druh pozemku	Označení pozemku parc. číslem	Výměra parcely		Druh pozemku	Typ stavby	Způsob využití	Způsob využití	Způsob využití	Porovnání se stavem evidence právních vztahů					
	ha	m ²			Způsob využití	ha						m ²	Způsob využití	Díl přechází z pozemku označeného v katastru nemovitostí	Číslo listu vlastnický	Výměra dílu	
												katastru nemovitostí	dřívejší poz. evidenci	ha	m ²		
30/1	*1) 1	93 21	ostat. pl. dráha	30/1	1 87 29	ostat. pl. dráha						2	30/1		473	1 87 29	
				960/2		ostat. pl.						2	30/1		473		13
				960/3	5 58	ostat. komunikace						2	30/1		473	5 58	
				961/1		ostat. pl.						2	30/1		473		16
				961/2		ostat. komunikace						2	30/1		473		6
31/2	*2)	7 27	travní p.	31/2	7 27	travní p.						2	31/2		620	7 27	
70/1		55 88	travní p.	70/1	25 38	travní p.						2	31/2		620		1
				960/1	26 14	ostat. pl. ostat. komunikace						2	70/1		1	19 65	a
				70/2	28 52	travní p.						2	70/2		1	5 73	f
																25 38	
																16 93	b
																9 21	e
																26 14	
																19 30	c
																9 22	d
*1),2)	2	80 52			2 80 54											28 52	

*1) Rozdíl +1 m2 vzniklý zaokrouhlením výměr (bod 14.6 přílohy vyhlášky č.26/2007) u dosavadní parcely č.30/1

*2) Rozdíl +1 m2 vzniklý zaokrouhlením výměr (bod 14.6 přílohy vyhlášky č.26/2007) u dosavadní parcely č.31/2

17-06-2011

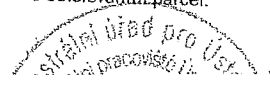


Výkaz údajů o bonitovaných půdně ekologických jednotkách (BPEJ) k parcelám nového stavu

Parcelní číslo podle		Kód BPEJ	Výměra		BPEJ na dílu parcely	Parcelní číslo podle		Kód BPEJ	Výměra		BPEJ na dílu parcely
katastru nemovitostí	zjednodušené evidence		ha	m ²		katastru nemovitostí	zjednodušené evidence		ha	m ²	
31/2		25600	7	27	31/2						
70/1		25600	19	65	a	70/2		25600	19	30	c
			5	73	f				9	22	d
			25	38					28	52	

Ověřuje se, že tato kopie souhlasí s geometrickým plánem

Dělit nebo scelovat pozemky lze jen na základě územního rozhodnutí, pokud podmínky pro ně nejsou stanoveny jiným rozhodnutím nebo opatřením.

<p>GEOMETRICKÝ PLÁN pro rozdělení pozemku</p> <p>Vyhotovil: Geodézie Alfa s.r.o. U Podjezdu 523/2 400 07 Ústí n.L.</p> <p>Číslo plánu: 656-87/2010</p> <p>Okres: Ústí nad Labem</p> <p>Obec: Velké Březno</p> <p>Katastrální území: Velké Březno</p> <p>Mapový list: DKM</p> <p>Kód způsobu určení výměr je určen podle §77 odst. 2 vyhlášky č. 26/2007 Sb.</p> <p>Dosavadním vlastníkům pozemků byla poskytnuta možnost seznámit se v terénu s průběhem navrhovaných nových hranic, které byly označeny předepsaným způsobem.</p>	<p>Náležitostní a přesností odpovídá právním předpisům.</p>  <p>Geometrický</p> <p>Ing. Votrubeč Jan</p> <p>Dne - 3 -01- 2011 Číslo 1/11</p> <p>Úředně oprávněný zeměměřičský inženýr odpovídá za odbornou úroveň geometrického plánu, za dosažení předepsané přesnosti a za správnost a úplnost náležitostí podle právních předpisů.</p>	<p>Katastrální úřad, katastrální pracoviště souhlasí s očíslováním parcel.</p>  <p>Souhlas katastrálního úřadu, katastrálního pracoviště potvrdil:</p> <p>Mgr. Milena Šimková</p> <p>Dne 6. 01. 2011 Číslo 2/2011</p> <p>Jeden výtisk geometrického plánu a předepsané přílohy jsou uloženy u katastrálního úřadu, katastrálního pracoviště.</p>
---	--	---

VÝKAZ DOSAVADNÍHO A NOVÉHO STAVU ÚDAJŮ KATASTRU NEMOVITOSTÍ

Dosavadní stav				Nový stav										
Označení pozemku parc. číslem	Výměra parcely		Druh pozemku Způsob využití	Označení pozemku parc. číslem	Výměra parcely		Druh pozemku Způsob využití	Typ stavby Způsob využití	Zpús. určení výměr	Porovnání se stavem evidence právních vztahů				
	ha	m ²			ha	m ²				Díl přechází z pozemku označeného v katastru nemovitostí	Číslo listu vlastnictví	Výměra dílu		Označení dílu
										katastru nemovitostí	dřívejší poz. evidenci	ha	m ²	
657	6	59	ostat. pl. ostat.komunikace	657	9	53	ostat. pl. ostat.komunikace		2	657	1	6	59	celá a+b c
658	*1)	20	17	travní p.	658	17	68	travní p.	2	658	1	2	48	
659	*2)	36	06	travní p.	659	35	61	travní p.	2	659	1	9	53	
687/1		51	61	ostat. pl. manipulační pl.	687/1	37	01	ostat. pl. manipulační pl.	2	687/1	1	35	61	
687/6				ostat. pl. manipulační pl.	687/6	7	35	ostat. pl. manipulační pl.	2	687/1	337	37	01	
964/3				ostat. pl. manipulační pl.	964/3	7	25	ostat. pl. manipulační pl.	2	687/1	337	7	35	
719/6	*3)	11	77	ostat. pl. manipulační pl.	719/6	5	31	ostat. pl. manipulační pl.	2	687/1	337	7	25	
719/10				ostat. pl. manipulační pl.	719/10			ostat. pl. manipulační pl.	2	719/6	1	5	31	
719/11				ostat. pl. manipulační pl.	719/11			ostat. pl. manipulační pl.	2	719/6	1		10	
964/4				ostat. pl. manipulační pl.	964/4			ostat. pl. manipulační pl.	2	719/6	1		18	
720	*4)15	93	43	voštin. pl. tot. přirozený	720	15	48	voštin. pl. tot. přirozený	2	719/6	1	6	19	
964/1				ostat. pl. manipulační pl.	964/1			ostat. pl. manipulační pl.	2	720	156	15	48	08
964/2				ostat. pl. manipulační pl.	964/2	4	22	ostat. pl. manipulační pl.	2	720	156			2
964/5				ostat. pl. manipulační pl.	964/5			ostat. pl. manipulační pl.	2	720	156	4	22	
964/6				ostat. pl. manipulační pl.	964/6	40	57	ostat. pl. manipulační pl.	2	720	156		53	
734		55	94	ostat. pl. jiná plocha	734/1	20	61	ostat. pl. jiná plocha	2	720	156	40	57	
				ostat. pl. jiná plocha	734/2	1	73	ostat. pl. jiná plocha	2	734	473	20	61	
				ostat. pl. jiná plocha	734/3	13	12	ostat. pl. jiná plocha	2	734	473	1	73	
				ostat. pl. jiná plocha	964/7	20	48	ostat. pl. jiná plocha	2	734	473	13	12	
*1) - *4)	17	75	57		17	75	57		2	734	473	20	48	

- *1) Rozdíl -1 m2 vzniklý zaokrouhlením výměr (bod 14.6 přílohy vyhlášky č.26/2007) u dosavadní parcely č.658
- *2) Rozdíl +1 m2 vzniklý zaokrouhlením výměr (bod 14.6 přílohy vyhlášky č.26/2007) u dosavadní parcely č.659
- *3) Rozdíl +1 m2 vzniklý zaokrouhlením výměr (bod 14.6 přílohy vyhlášky č.26/2007) u dosavadní parcely č.7
- *4) Rozdíl -1 m2 vzniklý zaokrouhlením výměr (bod 14.6 přílohy vyhlášky č.26/2007) u dosavadní parcely č.72

17-06-2011



Výkaz údajů o bonitovaných půdně ekologických jednotkách (BPEJ) k parcelám nového stavu

Parcelní číslo podle		Kód BPEJ	Výměra		BPEJ na dílu parcely	Parcelní číslo podle		Kód BPEJ	Výměra		BPEJ na dílu parcely
katastru nemovitostí	zjednodušené evidence		ha	m ²		katastru nemovitostí	zjednodušené evidence		ha	m ²	
658		25600	17	68	658	659	25600	35	61	659	

Ověřuje se, že tato kopie souhlasí s geometrickým plánem

Dělit nebo sčelovat pozemky lze jen na základě územního rozhodnutí, pokud podmínky pro ně nejsou stanoveny jiným rozhodnutím nebo opatřením.

GEOMETRICKÝ PLÁN pro rozdělení pozemku

Vyhotovil: Geodézie Alfa s.r.o.
U Podjezdu 523/2
400 07 Ústí n.L.

Číslo plánu: 658-87/2010

Okres: Ústí nad Labem

Obec: Velké Březno


Katastrální území: Velké Březno

Mapový list: DKM

Kód způsobu určení výměr je určen podle §77 odst. 2 vyhlášky č. 26/2007 Sb.

Dosavadním vlastníkům pozemků byla poskytnuta možnost seznámit se v terénu s průběhem navržených nových hranic, které byly označeny předepsaným způsobem:

Náležitostí a přesností odpovídá právním předpisům.



Katastrální úřad, katastrální pracoviště souhlasí s očíslováním parcel.

Geon

r

Ing. Votrúbec Jan

Souhlas katastrálního úřadu, katastrálního pracoviště potvrdil:

Ing. Miluša Šimková

Dne 31-01-2011

Číslo 43/111

Dne 9.07.2011


Číslo 60/2011

Úředně oprávněný zeměměřičský inženýr odpovídá za odbornou úroveň geometrického plánu, za dosažení předepsané přesnosti a za správnost a úplnost nálezitostí podle právních předpisů.

Jeden vpravo geometrického plánu a předepsané přílohy jsou uloženy u katastrálního úřadu, katastrálního pracoviště.

KOPIE

VÝKAZ DOSAVADNÍHO A NOVÉHO STAVU ÚDAJŮ KATASTRU NEMOVITOSTÍ															
Dosavadní stav					Nový stav										
Označení pozemku parc. číslem	Výměra parcely		Druh pozemku Způsob využití	Omezení pozemku parc. číslem	Výměra parcely		Druh pozemku Způsob využití	Typ stavby Způsob využití	Způsob určení výměry	Porovnání se stavem evidence právních vztahů					
	ha	m ²			ha	m ²				Díl přechází z pozemku označeného v katastru nemovitostí	Díl větší poz. evidenci	Číslo listu vlastnickví	Výměra dílu		Označení dílu
		ha	m ²			ha	m ²			ha	m ²				
3/1	6	15	travní p.	3/1	6	11	travní p.		0	3/1		467	6	11	
4/3		89	travní p.	503/8		4	ostat. pl.		0	3/1		467		4	
				4/3		54	travní p.		0	4/3		1		54	
				503/6		43	ostat. pl.		0	4/3		1		35	a
							ostat. pl.		0	4/4		1		2	b
							ostat. pl.		0	4/8		1		6	c
							ostat. pl.		0					43	
4/4	15		orná půda	4/4	13		orná půda		0	4/4		1		13	
4/6	9	09	travní p.	4/6	6	81	travní p.		0	4/6		1	6	81	
				503/10	2	28	ostat. pl.		0	4/6		1	2	28	
4/8	69		orná půda	4/8	63		orná půda		0	4/8		1		63	
4/11	8	04	travní p.	4/11	7	43	travní p.		0	4/11		439	7	43	
				503/9	61		ostat. pl.		2	4/11		439		61	
8/1	6	10	ostat. pl.	8/1	6	07	ostat. pl.		0	8/1		1		6	07
				503/3	3		ostat. pl.		0	8/1		1		3	
17/1	2	27	ostat. pl.	17/1	1	34	ostat. pl.		0	17/1		40	1	34	38
				17/3	92	07	ostat. pl.		0	17/1		40	92	07	
				503/2	1	05	ostat. pl.		0	17/1		40		1	05
				503/5	24		ostat. pl.		0	17/1		40		24	
461/2	28	63	ostat. pl.	461/2	27	16	ostat. pl.		0	461/2		1	27	16	
				503/1	1	47	ostat. pl.		0	461/2		1	1	47	
477/3	13	61	ostat. pl.	477/3	12	17	ostat. pl.		0	477/3		396	12	17	
				477/5	67		ostat. pl.		0	477/3		396		67	
				503/4	77		ostat. pl.		0	477/3		396		77	
490/1	1	75	vodní pl.	490/1	1	61	vodní pl.		0	490/1		23	1	61	18
				490/3	5	95	ostat. pl.		0	490/1		23	5	95	
				503/7	8	50	ostat. pl.		0	490/1		23	8	50	
	4	76	72		4	76	72								



Výkaz údajů o bonitovaných půdně ekologických jednotkách (BPEJ) k parcelám nového stavu										
Parcelní číslo podle		Kód BPEJ	Výměra		BPEJ na dílu parcely	Parcelní číslo podle		Kód BPEJ	Výměra	
katastru nemovitostí	zjednodušené evidence		ha	m ²		katastru nemovitostí	zjednodušené evidence		ha	m ²
3/1		15900	6	11	3/1	4/8	15900		63	4/8
4/3		15900		54	4/3	4/11	15900		7	43
4/6		15900	6	81	4/6					

Ověřuje se, že tato kopie souhlasí s geometrickým plánem 3 1 -05- 2011 210/11

Dělit nebo scelovat pozemky lze jen na základě územního rozhodnutí, pokud podmínky pro ně nejsou stanoveny jiným rozhodnutím.

<h2>GEOMETRICKÝ PLÁN pro rozdělení pozemku</h2> <p>Vyhotovil: Geodzie Alfa s.r.o. U Podjezdu 523/2 400 07 Ústí n.L.</p> <p>Číslo plánu: 340-118/2010</p> <p>Okres: Litoměřice</p> <p>Obec: Křešice</p> <p>Katastrální území: Třeboutice</p> <p>Mapový list: VS-I-09-10, VS-I-09-11</p> <p>Kód způsobu určení výměry je určen podle §77 odst. 2 vyhlášky č. 26/2007 Sb.</p> <p>Dosavadní vztahy mezi pozemky byly poskytnuty, možnost seznámit se v terénu s průběhem navrhovaných nových hranic, které byly označeny předepsaným způsobem:</p> <p>plast. hran. znač. obrubník, roh žlabu, roh šachty, hřeb</p>	<p>Náležitosti a přesnosti odpovídá právním předpisům.</p>	<p>Katastrální úřad, katastrální pracoviště souhlasí s očištěním parcel.</p>
	<p>Geometrický plán ověřil úředně oprávněný zeměměřický inženýr:</p> <p>Ing. Votrubec Jan</p>	<p>ověřil katastrální úřad, katastrálního pracoviště potvrdil:</p> <p>Bc. Miluše Bártová</p>
	<p>Dne 2 0 -10- 2010 Číslo 407/10</p> <p>Úředně oprávněný zeměměřický inženýr odpovídá za odbornou úroveň geometrického plánu, za dosažení předepsané přesnosti a za správnost a úplnost náležitostí podle právních předpisů.</p>	<p>Dne 4. 11. 2010 Číslo 1177/10</p> <p>Jeden výtisk geometrického plánu a předepsané přílohy jsou uloženy u katastrálního úřadu, katastrálního pracoviště.</p>

