



Městský úřad Votice

OVÚPŽP - Oddělení územního plánování a
životního prostředí
Komenského náměstí 700
259 17 Votice



MVOTX00C5WKS

22-06-2021



LCR1077879

ZAPA beton, a.s.

Vídeňská 495

142 00 Praha 4

ID datové schránky: 94wg39w

Lesy České republiky, s.p.

Lesní správa Tábor

Zavadilská 2095

390 02 Tábor

ID datové schránky: e8jcfns

Toto rozhodnutí nabylo právní moci
dne 21.5.2021



Městský úřad VOTICE

Odbor výstavby, územního plánování a životního prostředí

dne 31.5.2021

196

Vaše č.j. /Ze dne Č.j.:

17051/2021/ÚPŽP-Ký

Spis. zn.:

17044/2021/ÚPŽP-Ký

Vyřizuje/linka

Votice

03.05.2021

Počet stran: 4

Počet příloh: 0

Rozhodnutí o dočasném odnětí pozemku z PUPFL pro stavbu: „Kamenolom Votice-4. etapa“ a stanovení výše poplatku za odnětí

ROZHODNUTÍ

Městský úřad Votice, Odbor výstavby, územního plánování a životního prostředí, Oddělení územního plánování a životního prostředí jako **orgán státní správy lesů místně příslušný podle ustanovení § 11 zákona č. 500/2004 Sb., správní řád, v platném znění (dále jen „správní řád“)** v návaznosti na ustanovení § 2 zákona č. 314/2002 Sb., o stanovení obcí s pověřeným obecním úřadem a stanovení obcí s rozšířenou působností, a věcně příslušný dle ustanovení § 48 odst. 1, písm. d), zákona č. 289/1995 Sb., o lesích, ve znění pozdějších předpisů (dále jen „lesní zákon“) **na základě žádosti**

- **investora stavby**-subjektu: ZAPA beton, a.s., IČ 251 37 026, se sídlem Vídeňská 495, 142 00 Praha 4
- **a vlastníka předmětného lesního pozemku**, kterým je Česká republika. Právo hospodařit s majetkem státu má subjekt: Lesy České republiky, s.p., IČ 421 96 451, se sídlem Přemyslova 1106/19, 500 08 Hradec Králové, zastoupený organizační jednotkou Lesní správa Tábor, Zavadilská 2095, 390 02 Tábor,

ve věci odnětí pozemku z pozemků určených k plnění funkcí lesů (dále jen PUPFL) pro stavbu „Kamenolom Votice-4. etapa“

rozhodl takto:

Komenského nám. 700, 259 17 Votice IČ: 00232963 Bankovní spojení: Česká národní banka www.votice.cz
ústředna: 317830111 DIČ: CZ00232963 č. ú.: 94-1719121/0710
fax: 317812487

1. Dle § 13 odst. 1 a § 16 odst. 2 lesního zákona výše uvedený orgán státní správy lesů odnímá dočasně tento níže specifikovaný pozemek určený k plnění funkcí lesa:

obec	katastrální území [kód a název]	parcelní číslo	odnímaná plocha [ha]	dočasné odnětí do [datum]	pozn.
Votice	692034 Beztahov	894	0,2212	31. 12. 2052	těžba

2. Dle § 16 odst. 2 písm. f) lesního zákona výše uvedený orgán státní správy lesů

u k l á d á

investoru stavby tato opatření v zájmu ochrany pozemků určených k plnění funkcí lesa:

- a) dodržovat základní povinnosti ochrany pozemků určených k plnění funkcí lesa uvedené v § 13 lesního zákona,
- b) před zahájením prací vytyčit hranice pozemku odňatého plnění funkcí lesa,
- c) s těžbou porostů na předmětném lesním pozemku může být započato až po nabytí právní moci rozhodnutí o povolení stavby,
- d) činností nebudou dotčeny lesní pozemky a porosty mimo povolený zábor,
- e) před uplynutím doby dočasného odnětí, pokud nedojde k jejímu prodloužení, urychleně provést na odňatém pozemku půdní úpravy (zejména odstranění všech dočasných staveb, zařízení, materiálů nebo jiných hmot, které by bránily následnému využití pozemku k plnění funkcí lesa), aby bylo možno provést rekultivaci podle předloženého plánu rekultivace.

Platnost rozhodnutí v části 1 výroku tohoto rozhodnutí zaniká do dvou let od nabytí právní moci tohoto rozhodnutí, nebude-li započato s využíváním pozemku k účelu, pro který bylo toto rozhodnutí vydáno.

3. Dle § 17 odst. 1 lesního zákona výše uvedený orgán státní správy lesů

s t a n o v í

p o p l a t e k z a d o č a s n é o d n ě t í,

který je povinen zaplatit investor stavby:

ZAPA beton, a.s., IČ 251 37 026, se sídlem Vídeňská 495, 142 00 Praha 4, Celnímu úřadu pro Středočeský kraj, Územní pracoviště Benešov na číslo účtu 8758-77724111/0710 (jako var.symbol uveďte IČ plátce) takto:

rok	poplatek za odnětí, který je povinen platit investor na výše uvedený účet Celního úřadu [Kč]	následné přerozdělení poplatku Celním úřadem 40 % obec [Kč] 60% SFŽP [Kč]
2021		
v letech 2022 až 2052 každoročně		

- Dle § 18 odst. 1 lesního zákona se poplatek za dočasné odnětí platí každoročně, vždy nejpozději do konce kalendářního roku, v němž odnětí trvá.
- Dle § 17 odst. 5 lesního zákona připadá z poplatku 40% příslušné obci, v jejímž katastrálním území k odnětí došlo a 60% Státnímu fondu životního prostředí, přičemž

Komenského nám. 700, 259 17 Votice IČ: 00232963 Bankovní spojení: Česká národní banka www.votice.cz
ústředna: 317830111 DIČ: CZ00232963 č. ú.: 94-1719121/0710
fax: 317812487

obec tyto příjmy může použít jen pro zlepšení životního prostředí v obci nebo pro zachování lesa. Pouze pro názornost jsou tyto částky uvedeny kurzívou ve výše uvedené tabulce.

Odůvodnění

Rozhodnutí o odnětí pozemku z pozemků určených k plnění funkcí lesů je výjimkou ze zákazu využívat tyto pozemky k jiným účelům (§ 13 odst. 1 lesního zákona). Investor stavby i vlastník předmětného lesního pozemku navrhli vydání tohoto rozhodnutí ve smyslu § 16 odst. 1 lesního zákona včetně náležitostí stanovených vyhláškou MZe č. 77/1996 Sb., o náležitostech žádosti o odnětí nebo omezení a o podrobnostech o ochraně pozemků určených k plnění funkcí lesa. Záměr je v souladu s platným územním plánem sídelního útvaru Votice. Samotné rozhodnutí o umístění předmětné stavby bylo vydáno zdejším Odborem výstavby a územního plánování dne 24. 8. 2010 pod. č.j.:2080/10/Výst./Pi.

Dle lesního zákona je stanoven poplatek za dočasné odnětí. Ustanovení § 17 odst. 1 lesního zákona v této věci odkazuje na přílohu k lesnímu zákonu, podle níž se vypočte roční poplatek za dočasné odnětí, a to následovně:

$$OLP = PP \times CD \times f$$

- OLP ... poplatek za odnětí lesních pozemků (Kč/ha)
- PP ... průměrná potenciální produkce lesů v ČR (6,3 m³/ha)
- CD ... průměrná cena dřeva na odvozním místě pro rok 2021 (■,- Kč/m³)
- f ... faktor ekologické váhy lesa (pro les hospodářský f = 1,4)


$$\text{Výsledná částka} = OLP \times \text{odnímaná plocha}$$

V případě, že se odnětí uskuteční nebo bude skončeno v průběhu kalendářního roku, stanoví se poplatek ve výši jedné dvanáctiny roční částky poplatku za každý i započatý měsíc (§ 18 odst. 1 lesního zákona). Dále dle již zmiňovaného ustanovení § 18 odst. 1 se poplatek za dočasné odnětí platí každoročně, vždy nejpozději do konce kalendářního roku, v němž odnětí trvá.

Na základě shromážděných podkladů a provedeného šetření bylo rozhodnuto jak shora uvedeno.

Poučení účastníků

Proti tomuto rozhodnutí se lze v souladu s ustanovením § 81 a násl. ustanovení správního řádu odvolat ve lhůtě 15 dnů ode dne jeho oznámení ke Krajskému úřadu Středočeského kraje, Odboru životního prostředí a zemědělství, podáním učiněným u Městského úřadu Votice, Odboru výstavby, územního plánování a životního prostředí, Oddělení územního plánování a životního prostředí.


referent Oddělení územního plánování
a životního prostředí

Komenského nám. 700, 259 17 Votice IČ: 00232963 Bankovní spojení: Česká národní banka www.votice.cz
ústředna: 317830111 DIČ: CZ00232963 č. ú.: 94-1719121/0710
fax: 317812487

Na vědomí

- MěÚ Votice, OVÚPŽP, Oddělení územního plánování a životního prostředí, ochrana přírody a krajiny–zde-
- Město Votice, Odbor finanční a správy majetku–zde-

Po nabytí právní moci:

- 1x Celní úřad pro Středočeský kraj, Územní pracoviště Benešov, Jana Nohy 1237, 256 01 Benešov

a)

Městský úřad Votice
Odbor výstavby a územního plánování
 Komenského náměstí čp. 700, 259 17 Votice


ZAPA beton, a.s.,
 IČ 251 370 26
 Vídeňská 495
 142 00 Praha 4

Zastoupená [redacted]
 Projektantem Piskovny Hrádek a.s.
 Václavice 2
 436 34 Hrádek nad Nisou

Vaše značka/ze dne	Číslo jednací	Spisová značka	Vyřizuje/telefon	E-mail	Votice
11.01.2010	2080/10/Výst./Pi	0048/10/Výst./Pi 0050/10/Výst./Pi	[redacted]	[redacted]	2010-08-24

Toto rozhodnutí bylo vydáno dne 11. 2. 2010

počet listů : 10
 počet příloh : 0


 Městský úřad Votice
 Odbor výstavby a územního plánování
 dne 20. 2. 2010
 72

ROZHODNUTÍ
 veřejnou vyhláškou
 (výroková část)

Odbor výstavby a územního plánování jako stavební úřad věcně a místně příslušný podle ustanovení § 13 odst. 1 písm. f) zákona č. 183/2006 Sb., o územním plánování a stavebním řádu v platném znění (stavební zákon), posoudil podle § 90 stavebního zákona v územním řízení žádost na vydání územního rozhodnutí, o změně využití území a umístění stavby na stavbu :

„Těžba nevýhradního ložiska stavebního kamene a umístění ochranných profilukových valů na pozemcích v KÚ Beztahov KN p.č.735/36; 735/8; 735/1(PK735/9,735/10,735/6,735/1);KN732/1(PK732/1);KN735/32(PK731/2,735/6,731/1,735/1 ;KN731/1,895/2894;KN908/1(PK895);KN888(PK888,893,896);KN735/11(PK735/11);KN734, 887;KN 884/1(PK884/1,735/12);KN885;KN899(PK886,889,892);KN1415/1(PK 1415/1.884/1); KN 801,802/2; 884/6(PK 884/6,884/1)“, podanou dne 11.1.2010 a doplněnou dne 20.1.2010 a po přerušení řízení doplněnou dne 19.8.2010 na pozemcích v k.ú. Beztahov,dle dokumentace pro ÚR, kterou dne 11.1.2010 na základě plné moci podala paní Ing. Lada Trakalová Stikarovská, projektant Piskovny Hrádek a.s., Václavice 2, 436 34 Hrádek nad Nisou, zastupující na základě plné moci ZAPA beton a.s.IČ 251 370 26, Vídeňská 495, 142 00 Praha 4 .
 (dále jen „žadatel“), a na základě tohoto posouzení vydává podle § 92 stavebního zákona

územní rozhodnutí o dočasně změně využití území
a umístění stavby
 na dobu předpokladu životnosti lomu cca 35-40 let.

„Těžba nevýhradního ložiska stavebního kamene a umístění ochranných profilukových valů v KÚ Beztahov na pozemcích dle předložené projektové dokumentace KNp.č.735/36;735/8;735/1(PK735/9,735/10,735/6,735/1);KN732/1(PK732/1);KN735/32(PK73

1/2,735/6,731/1,735/1;KN 731/1,895/2894; KN 908/1(PK895);KN888(PK 888,893,896);KN 735/11(PK 735/11);KN734,887; KN 884/1(PK884/1,735/12); KN 885; KN 899(PK886,889,892); KN 1415/1(PK 1415/1,884/1); KN 801,802/2; 884/6(PK 884/6,884/1)", kterou dne 11.1.2010 na základě plné moci podala paní [REDAKCE], projektant Pískovny hrádek a.s., Václavice 2, 436 34 Hrádek nad Nisou, zastupující na základě plné moci ZAPA beton a.s., Vídeňská 495, 142 00 Praha 4. Uvedeným dnem bylo zahájeno územní řízení.

Popis stavby:

Navrhovaná změna využití území.

Pro těžbu nevýhradního ložiska stavebního kamene a umístění ochranných protihlukových valů. pro dočasnou změnu využití území stanovení lhůty trvání této změny. Předpoklad životnosti lomu je cca 35-40 let.

Úprava území po ukončení změny využití území.

Po vytěžení těžitelných zásob na ložisku bude celý prostor rekultivován. Rekultivace bude probíhat podle schváleného projektu rekultivace. Stěny, bermy budou očištěny a na základě doporučení orgánu ochrany přírody budou ponechány přirozené sukcese, plato lomu bude zalesněno a ochranné valy zůstanou s největší pravděpodobností zachovány, neboť za dobu životnosti lomu budou na nich vytvořeny životaschopné biotopy. O posouzení jejich stavu bude požádán orgán ochrany přírody.

Návrh způsobu a postupu realizace změny.

Otvírka lomu bude postupná. Počítá se záborem průměrně cca 0,5 ha plochy ročně, tzn. že celý lom by měl být skryt v období cca 13ti let. Životnost lomu se předpokládá při maximální roční těžbě 300 000 t asi 35 let. Skutečnost je závislá mimo jiné na požadavcích zákazníků a kvalitě těžené suroviny. Po skrývce bude probíhat těžba v jednotlivých těžebních etážích podle schváleného plánu využívání ložiska (Obvodní báňský úřad Kladno).

Budování ochranných protihlukových valů bude postupné, před zahájením těžebních prací a v závislosti na postupu skrývkových prací v průběhu let 2010 - 2012. Na ploše pro umístění valů bude nejdříve provedena skrývka ornice, která bude dočasně, po dobu realizace valů, deponována a následně rozprostřena na valy. Valy budou osázeny dle zásad biologické rekultivace. Svoji funkci budou plnit po celou dobu těžby v kamenolomu Votice a následně budou ponechány v území.

Celková výměra území dotčeného změnou.

Celkový rozsah územního rozhodnutí činí cca 7,7577 ha. z toho:

7,3706 ha pro kamenolom

0,3871 ha pro ochranné terénní valy

Pro umístění a provedení stavby se stanoví tyto podmínky:

A.) Stavba bude umístěna na pozemcích

KNp.č.735/36;735/8;735/1(PK735/9,735/10,735/6,735/1);KN732/1(PK732/1);KN735/32(PK731/2,735/6,731/1,735/1;KN731/1,895/2894;KN908/1(PK895);KN888(PK888,893,896);KN735/11(PK735/11);KN734,887;KN884/1(PK884/1,735/12);KN885;KN899(PK886,889,892);KN1415/1(PK 1415/1,884/1); KN 801,802/2; 884/6(PK 884/6,884/1)

B.) Budou dodrženy podmínky Mě Ú Votice OŽP a PP pod. č.j. 2373/10/ŽP-Po ze dne 17.8.2010

1. Zemní práce budou na lesních pozemcích omezeny na nezbytně nutný rozsah, při realizaci budou chráněny dřeviny rostoucí mimo les a bude postupováno v souladu s ČSN 83 9061 Technologie vegetačních úprav v krajině – Ochrana stromů, porostů a vegetačních ploch při stavebních pracích.

2. Při všech pracích bude dbáno na citlivý pohyb mechanismů kolem stromů, aby nedošlo k olámání větví, odřením kmene, větví, kořenových náběhů apod.

3. Odlesnění bude provedeno pouze v uvažovaném dobývacím prostoru a v prostoru umístění ochranných zemních valů, vše dle znázornění v mapových přílohách, které jsou součástí předložené projektové dokumentace.

4. Součástí dalšího stupně projektové dokumentace bude i dokumentace vegetačních úprav, která bude podrobně řešit ozelenění ochranných valů a předpolí lomu Martinice. Ozelenění valů bude řešeno hnízdovitě a jako mozaika stromového a keřového patra (nikoliv rovnoměrná výsadba). Veškeré výsadby budou provedeny výhradně z domácích druhů listnatých dřevin, vhodných na dané stanoviště (dub, buk, líska, šípek, trnka, hloh, příp. ovocné stromy). Z hlediska snazšího začlenění lomu do okolní krajiny (resp. dálkových pohledů) bude osazeno předpolí lomu Martinice, konkr. pozemek parc.č. 864/1 v k.ú. Votice a to min. 30 ks odrostků (o výšce min 150 cm) listnatých dřevin vhodných na zamokřené stanoviště (olše, jasan, vrba, dub apod.). Výsadba bude provedena v prostoru údolní nivy po obou stranách koryta vodního toku. Veškeré výsadby budou dále zajištěny proti poškození zvěří a větrem a provedeny nejpozději do doby zahájení těžby v lomu Votice se zajištěním následné péče po dobu 5 let s povinností obnovy nezdarů výsadeb.

5. Další stupeň projektové dokumentace bude dále řešit povrchovou úpravu zemních valů, kde budou kromě výsadeb vhodně situovány kamenné figury, tj. kamenné formace různorodé frakce (preferovat zejména orientace JV, J, SV).

6. V plánu biologické rekultivace lomu Votice bude upuštěno od hydroosevu lomových stěn, tyto prostory budou ponechány samovolné sukcesi. Při rekultivaci dna lomové jámy zalesněním budou použity dřeviny dle typologie s preferencí druhů listnatých.

7. Budou provedena opatření ke zlepšení přírodního prostředí, tak jak jsou uvedena v Návrhu kompenzačních opatření, tj. vybudování vodní plochy na pozemku parc.č. PK 747/4 v kat. území Beztahov a provedení jednostranné výsadby lipových odrostků na pozemku parc.č. 1456 v kat. území Beztahov. Výsadby budou zajištěny proti poškození zvěří a větrem se zajištěním následné péče po dobu 5 let s povinností obnovy nezdarů výsadeb. Tato opatření budou realizována v časovém harmonogramu uvedeném v předloženém Návrhu kompenzačních opatření.

8. Zařízení, deponie a skládky materiálu nesmí být umístovány v údolní nivě, v prostoru významných krajinných prvků (neplatí pro části VKP uvedených v tomto závazném stanovisku), ani na jiných přírodně a ekologicky významných lokalitách (např. zavážení roklí, úvozů, mezí, remízů, apod.).

9. Bude respektováno ustanovení § 5 odst. 3 zákona č. 114/1992 Sb., o ochraně přírody a krajiny, v platném znění, což zejména znamená, že při stavbě bude postupováno tak, aby nedošlo k nadměrnému zraňování a úhynu živočichů, pokud tomu lze zabránit technicky a organizačně dostupnými prostředky. Provádějící pracovníci budou s touto skutečností seznámeni.

C. Budou dodrženy podmínky MěÚ Votice – OP lesa – č.j.2341/09/ŽP-Ký ze dne 8.9.2009

Na citované lesní pozemky (pozn.: p.č.725, 735/15, 735/35, 908/2 v k.ú. Beztahov) nebudou vjíždět vozidla stavby a nebude zde deponován jakýkoliv materiál, a to ani přechodně.

D. Budou dodrženy podmínky KÚ Středočeského kraje – (ochrana lesa) č.j.163969/2009/KUSK/2 ze dne 18.11.2009

- Záměr „Kamenolom Votice-těžba nevýhradního ložiska stavebního kamene a umístění protihlukových valů“ bude realizován v souladu s předloženou dokumentací pro územní řízení „KAMENOLOM VOTICE“, kterou zhotovil projektant [REDAKCE] společnosti Pískovny Hrádek a.s., Václavice 2, 463 34 Hrádek n. Nisou v září 2009.
- V případě poškození dřevin bude toto bezodkladně ošetřeno nátěrem vhodného fungicidního penetračního přípravku. Obnažené kořeny chráněny před vysycháním. Případné poškození kořenů začištěno a ošetřeno fungicidním přípravkem určeným pro tyto účely.
- Na pozemcích určených k plnění funkcí lesa, které nebudou předmětem dočasného nebo trvalého odnětí, nebude skládkován žádný stavební materiál ani výkopová zemina.
- Před vlastní realizací záměru „Kamenolom Votice – těžba nevýhradního ložiska stavebního kamene a umístění protihlukových valů“ se investor vypořádá s dočasným a trvalým odnětím pozemků určených k plnění funkcí lesa podle § 13 odst.1 zákona č.289/1995 Sb., o lesích

E. Budou dodrženy podmínky KÚ Středočeského kraje – (ochrana ZPF) č.j.187083/2009/KUSK ze dne 21.1.2010

1. V souladu s ustanovením § 8 odst.1 písm.a) zákona a dle § 10 vyhlášky č.13/1994 Sb., kterou se provádějí některé podrobnosti zákona o ochraně zemědělského půdního fondu (dále jen vyhláška), se ustanovuje povinnost skryvky ornice odděleně od podorniči na celé ploše záboru. Objem skryvky činí dle předložené bilance zpracované i [REDAKCE] 11 571,4 m³ ornice. Kulturní vrstvy skryté z půdy I.třídny bonit v objemu 2 221 m³ budou uloženy na pozemek parc.č. 643/1 k.ú.Beztahov. Ostatní kulturní vrstvy v objemu 9 350,4 m³ budou podle časového harmonogramu skryvek dočasně deponovány v předpolí těžby. Jejich další využití stanoví prvoinstanční orgán ZPF, v tomto případě MěÚ Votice. Investor oznámí zahájení prací spojených se skryvkou orgánu ZPF Votice minimálně 5 dnů před jejich zahájením. Přemístění ornice na místo hospodárného využití v souladu s ustanovením § 10 vyhlášky, bude provedeno na náklad toho, v jehož zájmu byl vydán souhlas k trvalému odnětí zemědělské půdy ze ZPF.

2. V plánu rekultivace je navržena rekultivace vytěženého prostoru v období roku 2040 - 2050 na lesní porosty. Při rekultivaci budou těžební stěny a bermy očištěny od uvolněných kamenů a ponechány přirozené sukcesii s možným použitím hydroosevu. Plato lomu bude na ploše 3,1 ha po technické rekultivaci zavezeno cca 0,5 m zeminy a zalesněno podle projektu zalesnění a ochrany kultur. Ochrané valy budou ozeleněny podle předloženého plánu biologické rekultivace.

3. V souladu s ustanovením § 9 odst.6 písm.d) zákona bude z odnímané plochy zaplacen odvod za odnětí zemědělské půdy ze ZPF. Za trvalé odnětí půdy bude placen odvod jako u dočasného odnětí v souladu s ustanovením § 11 odst.9 zákona. Odvod zaplatí žadatel každoročně až do ukončení rekultivace dle plánu rekultivace. Výše odvodu bude stanovena na základě výpočtu odvodu, který předloží žadatel v rámci řízení o uložení odvodu. Tato řízení povede orgán ochrany ZPF Městského úřadu Votice po nabytí právní moci rozhodnutí, které bude ve věci vydáno podle zvláštních předpisů.

4. Podmínky stanovené v zájmu ochrany zemědělského půdního fondu musí být obsaženy v rozhodnutí, které bude vydáno podle zvláštních předpisů. O činnostech souvisejících se skryvkou, přemístěním, rozprostřením, či jiným využitím, uložení, ochranou a ošetřením kulturních vrstev skryvky povede žadatel protokol (pracovní deník).

F. Budou dodrženy podmínky KÚ Středočeského kraje – (ochrana ovzduší) č.j.162078/2009/KUSK ze dne 26.10.2009 č.j.148310/2009/KUSK ze dne 26.10.2009

Schválení provozního řádu stř.zdroje znečišťování ovzduší, bez podmínek povolení ke změně zdroje znečišťování ovzduší. Technologie zdroje bude provozována tak, aby splňovala podmínky dané zákonem o ochraně ovzduší a jeho prováděcími předpisy, zejména musí plnit technické podmínky provozu:

- a) vnášení tuhých znečišťujících látek (TZL) je třeba snižovat a vyloučit v maximální možné míře, která je prakticky dosažitelná na všech místech a při operacích, kde dochází k emisím TZL do ovzduší
- b) s ohledem na technické možnosti používat dle povahy procesu vodní clony, skrápění, odprašovací nebo mlžící zařízení
- c) pravidelně čistit pojezdové plochy a komunikace v lomu tak, aby bylo v maximální možné míře zabráněno sekundární prašnosti
- d) za suchého počasí v letních měsících skrápět pojezdové plochy, komunikace a deponie materiálu tak, aby bylo v maximální míře zabráněno vzniku sekundární prašnosti
- e) při exportu materiálů, které by mohly při přepravě z korby nákladního automobilu prášit, je třeba korbu překrýt plachtou nebo materiál vlhčit.

2. Pro zdroj znečišťování ovzduší bude vedena provozní evidence zdroje znečišťování ovzduší podle § 11 odst.1 písm.e) zákona o ochraně ovzduší.

G. Budou dodrženy podmínky Ústavu archeologické památkové péče stř. Čech– č.j.2055/2009 ze dne 17.7.2009

Ve smyslu ustanovení zákona č.20/87 Sb. Ve znění zákona č.242/92 Sb. Bude nutný základní výzkum, provedený odbornou organizací. Skrývku ornice a všechny zemní práce spojené s plochou staveniště je třeba od jejich zahájení sledovat, kresebně, fotograficky a písemně dokumentovat odbornou organizací. Mimo tyto práce je nutné provést další výzkum v případě, kdy budou skrývkou nebo jiným zásahem do terénu narušeny archeologické struktury. Archeologický výzkum vyvolaný zemními pracemi je hrazen investorem. Je nutné na něj v dostatečném předstihu uzavřít smlouvu s oprávněnou archeologickou organizací.

Sdělení termínu stavby nejpozději v průběhu stavebního řízení.

Ohlášení všech zemních prací, včetně přípravy staveniště, tři týdny před jejich realizací. Dohled při skrývce ornice. Po jejím odstranění provedení archeologického výzkumu, na který teprve naváže stavební činnost. Nutný další archeologický výzkum bude probíhat v klimaticky vhodném období. Písemné potvrzení o provedení výzkumu bude součástí kolaudačního rozhodnutí.

H. Budou dodrženy podmínky Krajské hygienické stanice Středočeského kraje, ÚP Benešov – zn.17248, 21259241/09/BN/LB,HJ,LŘ ze dne 16.12.2009

V průběhu dvou měsíců od zahájení provozu, t.j.těžby, bude provedeno měření hluku. Tímto měřením bude prokázáno, že navržená protihluková opatření v podobě valů jsou účinná a provozem lomu a související dopravou nejsou překročeny hygienické limity hluku v chráněném venkovním prostoru staveb a v chráněném venkovním prostoru. Protokol z měření hluku bude předložen KHS ke zhodnocení do jednoho měsíce od jeho vyhotovení.

I. Budou dodrženy podmínky Stanoviska KÚ Středočeského kraje k posouzení vlivů provedení záměru na životní prostředí , č.j.152994/2008/KUSK OŽP/Ja ze dne 17.03.2009

Fáze přípravy

1. Zpracovat plán otvírky, přípravy a dobývání (POPD) včetně plánu rekultivace a se zahrnutím opatření ke snižování emisí a předložit ke schválení příslušnému báňskému úřadu.

Ochrana ovzduší

2. Požádat Krajský úřad Středočeského kraje o povolení změny středního zdroje znečišťování ovzduší, doloženou odborným posudkem.

3. Zpracovat provozní řád ve smyslu zákona č. 86/2002 Sb. a nařízení vlády č. 615/2006 Sb. a předložit krajskému úřadu ke schválení. Do provozního řádu budou zapracována opatření ke snížení sekundární prašnosti v případě nepříznivých klimatických podmínek.

4. Respektovat požadavky na provozování středního zdroje znečišťování ovzduší vyplývajících z nařízení vlády č. 615/2006 Sb. o stanovení emisních limitů a dalších podmínek provozování ostatních stacionárních zdrojů znečišťování ovzduší, v platném znění.

Ochrana přírody

5. Před zahájením zemních prací provést zoologický průzkum pro zjištění aktuálního stavu, na základě výsledků tohoto průzkumu, pokud to bude potřeba, požádat příslušný orgán ochrany přírody o výjimku ze zásahu do biotopu zvláště chráněných živočichů ve smyslu § 56 vyhlášky č. 395/1992 Sb.

6. Výskyt chráněných druhů mravenců.

Před zahájením těžby bude ověřena přítomnost hnízd v těžebním prostoru, správnost determinace druhu a vyhodnocení lokální populace. Pokud bude přítomnost mravenců potvrzena budou navržena příslušná opatření tak, aby nebyl biotop negativně dotčen.

7. Pro zásah do významného krajinného prvku (les) je třeba zažádat příslušný orgán ochrany přírody o závazné stanovisko ve smyslu § 4 odst. 2 zákona č. 114/1992 Sb. ve znění pozdějších předpisů.

8. Ke kácení dřevin mimo les je třeba zažádat o povolení příslušný orgán ochrany přírody.

Ochrana vod

9. Nadále provádět stávající monitoring hladin podzemních vod, průtoků v povrchových tocích a odtoku důlních vod ze stávajícího lomu včetně odběru vzorků pro stanovení NL a C₁₀₋₄₀. Posílit stávající monitorovací systém o 2 nové hydrogeologické vrty, situované mezi severní okraj rozšířené těžby a jižní okraj intravilánu Beztahova. Sledování v těchto vrtech zahájit v dostatečném předstihu před zastižením zvodněného prostředí navrženou těžbou.

10. Posílit stávající monitorovací systém o sledování průtoků v profilu na Srbsickém potoce ve Střelítově pod soutokem.

11. Posílit stávající monitorovací systém o měření odtoku důlních vod z prostoru rozšířené těžby.

12. Aktualizovat havarijný plán dle vyhlášky č. 450/2005 Sb. a nechat schválit příslušným vodoprávním úřadem.

Hluk

13. Protihlukové valy je nutno projekčně zpracovat a projednat s dotčenými orgány, včetně případného promítnutí do územně plánovací dokumentace. Val na severozápadě by měl být vysoký minimálně 3 m, na jihovýchodě alespoň 4 m, šířka v koruně 2 m a délka v případě SZ valu cca 150 m a v případě JV valu cca 100 m.

Ostatní

14. Zajistit přístup na zemědělské pozemky v okolí.

15. V rámci přípravy aktualizovat bezpečnostní pásmo lomu.

Fáze přípravu území

Ochrana přírody

16. Kácení dřevin provádět pokud možno v období vegetačního klidu (tzn. období 1. listopad - 31. březen), v každém případě však mimo hlavní hnízdní sezónu ptactva - tzn. mimo období 1. květen - 15. červenec.

Hluk

17. Ze skrývkových materiálů vybudovat ochranný val podél SZ a JV části nového těžebního prostoru.

18. Navržený ochranný val co nejdříve zatravnit a osázet dřevinami tak, aby byl dostatečně odcloněn prostor těžby od obcí Beztahov a Střelítov.

19. Pokud by při skrývkových pracích došlo k mimořádným výskytům pracujících strojů v prostoru mimo lomovou hranu, doporučuje se zkrátit jejich pracovní dobu na polovinu, tedy jednu směnu trvající 8 hodin.

Ostatní

20. Skrývkové materiály použít pro rekultivaci stávajícího lomu (resp. později rozšířeného lomu), případně pro realizaci ochranných valů v okolí těžebního prostoru.

21. Jednotlivé skrývkové vrstvy ukládat odděleně na mezideponie.

22. Nadále provádět zkrápění prašných komunikací v lomu a v jeho okolí.

Fáze těžby a rekultivace

Ochrana ovzduší

23. Vnášení TZL do ovzduší je třeba snižovat a vyloučit v maximální míře, která je prakticky dosažitelná, tj. na všech místech a při operacích kde dochází k emisím TZL do ovzduší a s ohledem na technické možnosti používat dle povahy procesu vodní clony, skrápění, odprašovací nebo mlžící zařízení.

Ochrana přírody

24. Pro biologicko lesnickou rekultivaci použít pouze druhy blízké původním rostlinným společenstvům.

25. Plochy dotčené těžbou rekultivovat dle schváleného plánu rekultivace.

26. V případě příznivých hydrologických poměrů vytvářet v rámci rekultivace drobné vodní rezervoáry.

27. V souvislosti s lesnickou rekultivací je třeba zajistit péči o nově založený porost.

Ochrana vod

28. Pro minimalizaci rizika úniku pohonných a mazacích hmot je třeba dodržovat příslušné provozní a havarijní řády.

29. Všechny mechanismy, které se budou pohybovat v prostoru těžebny, musí být v dokonalém technickém stavu, nezbytná bude jejich kontrola zejména z hlediska možných úkapů ropných látek.

30. V prostoru manipulace s těžebními prostředky a nákladními auty bude trvale k dispozici dostatečné množství sanačních prostředků pro případ likvidace úniku ropných látek z motorových vozidel.

31. V případě úniku ropných látek nebo jiných látek, které mohou ovlivnit jakost povrchových nebo podzemních vod, zajistit neprodleně adekvátní sanační práce.

32. Průběžně řešit nakládání s důlními vodami tak, aby nedošlo jak k ohrožení vlastní těžby, tak k ohrožení podzemních vod.

33. Respektovat pokyny vydané vodoprávním orgánem ohledně odvádění důlních vod do vod povrchových.

Hluk

34. I nadále preferovat železniční dopravu před silniční.

35. Provádět měření hluku ve chráněném venkovním prostoru dle požadavku orgánu ochrany veřejného zdraví. Při překročení limitů daných nařízením vlády č. 148/2006 Sb. přijmout účinná protihluková opatření.

Ostatní

36. S produkty hornické činnosti, se kterými nebude nakládáno dále hornickým způsobem, je nutno nakládat ve smyslu platné odpadové legislativy.

37. Zajistit požadovanou čistotu TNA při výjezdu z areálu na veřejné komunikace.

38. Zabránit úsypu a úletu suroviny přepravované po veřejných komunikacích.

39. V případě znečištění veřejných komunikací zajistit technické prostředky a provádět jejich čištění.

Ministerstvo životního prostředí, OVSS I, č.j.216/500/10(8135/ENV/10 ze dne 2.3.2010

Bez podmínek.

Obvodní báňský úřad v Kladně, zn.05928/2009/02/001 ze dne 24.11.2009

Bez podmínek.

Hasičský záchranný sbor Středočeského kraje, ÚO Benešov, č.j.HSKL 1-251/BN-2009 ze dne 24.7.2009

Bez podmínek.

Rozhodnutí o námitkách účastníků řízení:

Stavební úřad zamítl tyto námitky: žádné

Stavební úřad vyhověl těmto námitkám: žádným

Stavební úřad částečně vyhověl těmto námitkám:žádným

Účastníkem řízení je podle § 27 odst. 1 správního řádu:

Žadatel- ZAPA beton a.s. Praha

Jája, spol. s r.o., Mánesova 1602/56, 120 00 Praha Vinohrady

J_____

Pozemkový fond ČR, Husinecká 1024/11, 130 00 Praha 3

Lesy ČR, s.p.,Lesní správa Tábor, Zavadilská 2095, 390 02 Tábor

O d ů v o d n ě n í

Dne 11.1.2010 a doplněnou dne 20.1.2010 podala paní _____, projektant Pískovny hrádek a.s., Václavice 2, 436 34 Hrádek nad Nisou, zastupující na základě plné moci ZAPA beton a.s., Vídeňská 495, 142 00 Praha 4, žádost o vydání územního rozhodnutí o změně využití území a umístění stavby na stavbu: „Těžba nevýhradního ložiska stavebního kamene a umístění ochranných protihlukových valů na pozemcích v KÚBeztahov KN p.č.735/36;735/8;735/1(PK735/9,735/10,735/6,735/1);KN732/1(PK732/1);KN735/32(PK731/2, 735/6,731/1,735/1;KN731/1,895/2894;KN908/1(PK895);KN888(PK888,893,896);KN735/11(PK735/11);KN734,887;KN884/1(PK884/1,735/12);KN885;KN899(PK886,889,892);KN1415/1(PK1415/1,884/1); KN 801,802/2; 884/6(PK 884/6,884/1)“

V souladu s § 87 stavebního zákona stavební úřad oznámil zahájení územního řízení účastníkům řízení podle § 85 odst.1 stavebního zákona a dotčeným orgánům jednotlivě a účastníkům řízení uvedeným v §85 odst. 2 stavebního zákona veřejnou vyhláškou, žadatel zajistil vyvěšení informace o záměru a o tom, že byla podána žádost o vydání územního rozhodnutí o změně využití území a umístění stavby, včetně grafické přílohy na přístupném místě v prostoru lomu Martinice (Votice –Beztahov).

K projednání žádosti současně nařídil veřejné ústní jednání na den 2.3.2010, z jednání byl pořizen zápis.V zápise byl konstatován rozpor mezi závaznými stanovisky DO Mě Ú Votice uvedené ve stanovisku č.j.:3104/09/ŽP-Po ze dne 10.11.2009 a stanoviskem Krajského úřadu středočeského kraje Odboru životního prostředí a zemědělství pod č.j.:187083/2009/KUSK a to ve způsobu zalesnění plata lomu.

Po dohodě o způsobu zalesnění mezi dotčenými orgány mělo být vydáno územní rozhodnutí o využití území a umístění stavby, k dohodě nedošlo a tak bylo řízení usnesením ze dne 16.4.2010 pod č.j.:0919/09/Výst./Pi přerušeno na dobu 4 měsíců ode dne doručení výzvy, s tím, že bude přepracována projektová dokumentace a bude upuštěno od zalesnění dna lomové jámy a toto bude ponecháno samovolné sukcesi. Dne 15.7.2010 obdržel stavební úřad návrh na pokračování řízení pod č.j.:1760/10/Výst./Pi. Po sdělení stavebního úřadu ze dne 20.7.2010, že v řízení lze pokračovat jedině jeho doplněním nebo zastavením ve stanoveném termínu t.j. do 20. 8.2010, proběhlo ústní jednání na stavebním úřadě ve Voticích za účasti ZAPA beton a.s. Praha, [REDAKCE] -vedoucího právního oddělení ZAPA beton a.s., [REDAKCE] Stíkarovskou a oprávněnou osobou Václavem Pištěkem vedoucí územní řízení, oprávněnou osobou za Mě Ú Votice OŽP a PP [REDAKCE] pod vedením vedoucího stavebního úřadu [REDAKCE] a na kterém bylo dohodnuto, že místo sukcese dna lomové jámy budou navržena kompenzační opatření, na jejichž základě bude vydáno upravené závazné stanovisko Mě Ú Votice OŽP a PP. Toto závazné stanovisko kladné, bylo vydáno dne 17.8.2010 pod č.j.:2373/10/ŽP-Po v celém rozsahu za podmínek zahrnutí kompenzačních opatření do výrokové části tohoto rozhodnutí. Tato kompenzační opatření jsou zahrnuta pod bodem B.7.ve výrokové části tohoto rozhodnutí.

Žádost byla doložena (i v průběhu řízení) těmito doklady, vyjádřeními a stanovisky:

Výpis z KN pro Zapa beton a.s.
Výpis z KN pro Lesy ČR s.p.
Výpis z KN pro PF ČR
Výpočet ploch ÚR
Soulad záměru s ÚP
Seznam pozemků
Seznam pozemků podle kultur
Smlouva s PF ČR o nájmu pozemků
Vyjádření Lesů ČR k ÚR
Stanovisko KÚ Středočeského kraje k posouzení vlivů provedení záměru na životní prostředí, č.j.152994/2008/KUSKOŽP/Ja ze dne 17.03.2009
Zpráva o plnění podmínek stanoviska
Vyjádření správce sítí (MERO ČR a.s., ČEPRO, a.s., Telefonica 02 Czech Republic, a.s., ČEZDistribuce, a.s., RWEDistribuční služby, s.r.o.) bez podmínek
Vyjádření Mezivrata o.s.- bez přihlášení
Vyjádření Sdružení Střelítov- bez přihlášení
Souhlasy vlastníků pozemků dotčených stavbou
ZÁVAZNÉ STANOVISKO kladné č.j.2373/10/6P-Po ze dne 17.8.2010

Stavební úřad zajistil vzájemný soulad předložených stanovisek a připomínek dotčených orgánů státní správy vyžadovaných zvláštními předpisy, a zahrnul je do podmínek rozhodnutí.

Vyhodnocení připomínek veřejnosti:

veřejnost se nezúčastnila- připomínky nebyly

Umístění stavby je v souladu se schválenou územně plánovací dokumentací obce Votice a vyhovuje obecným požadavkům na výstavbu stanoveným vyhláškou č. 501/2006 Sb., o obecných požadavcích na využití území a vyhláškou č. 268/2009 Sb., o technických požadavcích na stavby, v platném znění.

Rozhodnutí o námitkách účastníků řízení se odůvodňuje takto:

Námítky účastníků nebyly v řízení uplatněny.

Toto územní rozhodnutí platí tři roky ode dne kdy nabude právní moci. Nepozbude však platnosti, jestliže v této lhůtě bylo započato s využitím území pro stanovený účel.

Poučení

Proti tomuto rozhodnutí se mohou účastníci řízení odvolat do 15 dnů ode dne jeho oznámení. Odvolání se podává u zdejšího stavebního úřadu s potřebným počtem stejnopisů tak, aby jeden stejnopis zůstal stavebnímu úřadu a aby každý účastník dostal jeden stejnopis. Odvolání bude postoupeno Krajskému úřadu Středočeského kraje k rozhodnutí.

██████████
referent odboru výstavby
a územního plánování

Toto územní rozhodnutí musí být vyvěšeno nejméně po dobu 15 dnů na úřední desce Mě Ú Votice a jejich webových stránkách, žadatel zajistí vyvěšení, včetně grafické přílohy na místě stavby na Beztahově na přístupném místě

Vyvěšeno dne 24. srpna 2010

Sejmuto dne: 10. září 2010

Podpis a razítko oprávněné osoby, která potvrzuje vyvěšení a sejmnutí oznámení

Obdrží:

Žadatel v zastoupení ██████████, projektant pískovny Hrádek a.s., Václavice 2, 463 34 Hrádek
n. Nisou

Obec Votice

Mě Ú Votice podatelna k vyvěšení na úřední desce a zveřejnění na webových stránkách města

Účastníci řízení dle § 85 odst. 2 veřejnou vyhláškou

spis SÚ

DO:

Městský úřad, OŽP a PP zde

Dále obdrží

spis SÚ

s vyznačenou právní mocí ještě obdrží

žadatel zároveň s ověřenou dokumentací pro ÚR



Městský úřad Votice

OVÚPŽP - Oddělení stavební úřad
Komenského náměstí 700
259 17 Votice



MVOTX00BKN18

ZAPA beton a.s.
IČO 25137026
Vídeňská 495
142 00 Praha 4
IDDS: 94wg39w

v zast. [redacted]
Ztracená 114
783 06 Domašov nad Bystřicí

Vaše č.j. /Ze dne
/2020-11-09

Č.j.:
47088/2020/VÝST-Ho

Spis. zn.:
40704/2020/VÝST-Ho

Vyřizuje/linka
[redacted] 5

Ve Voticích:
2020-12-30
Počet stran: 2
Počet příloh: 0

Toto rozhodnutí nabylo právní moci
dne 20. 1. 2021



Městský úřad VOTICE

Odbor výstavby, územního plánování a životního prostředí
dne 20. 1. 2021

ROZHODNUTÍ

197

OPRAVA ZŘEJMÝCH NESPRÁVNOSTÍ

Městský úřad Votice, odbor výstavby, územního plánování a životního prostředí, jako stavební úřad příslušný podle ustanovení § 13 odst. 1 písm. c) zákona č. 183/2006 Sb., o územním plánování a stavebním řádu, ve znění pozdějších předpisů (dále jen „stavební zákon“) podle § 64, odst. 1, písm. c), správní řád v souladu s ustanovením § 129 odst. 2 stavebního zákona rozhodl dle § 70 správního řádu v řízení o žádosti společnosti ZAPA beton a.s., IČO 25137026, Vídeňská 495, 142 00 Praha 4 zastoupená na základě plné moci [redacted] takto:

výrok rozhodnutí č.j. 2080/10/Výst./Pi ze dne 24. 8. 2010, vydané Městským úřadem Votice, odborem výstavby a územního plánování (dále jen „rozhodnutí“)

se opravuje

tak, že se ve výčtu dotčených pozemků mění pozemek parc. č. 895/2894 v k.ú. Beztahov na parc. č. 895/2 a 894 v k.ú. Beztahov.

Uvedená písařská chyba se vyskytuje v seznamu dotčených pozemků na straně 1, straně 2 a v odůvodnění na straně 8 výše uvedeného rozhodnutí

Odůvodnění



Dne 9. 11. 2020 požádala společnost ZAPA beton a.s., IČO 25137026, Vídeňská 495, 142 00 Praha 4 zastoupená na základě plné moci [redacted] nad Bystřicí o opravu zřejmých nesprávností v písemném vyhotovení rozhodnutí č.j. 2080/10/Výst./Pi ze dne 24. 8. 2010, vydané Městským úřadem Votice, odborem výstavby a územního plánování. Správní orgán tuto skutečnost posoudil a zjistil, že ve výroku písemného vyhotovení rozhodnutí se vyskytla zřejmá nesprávnost v seznamu dotčených pozemků a to tak, že byl chybně uveden pozemek parc. č. 895/2894 v k.ú. Beztahov. Správné znění je

parc. č. 895/2 a 894 v k.ú. Beztahov. Správní orgán rozhodnutím zřejmou nesprávnost opravil. Správní orgán vymezil okruh účastníků, kteří by mohli být tímto rozhodnutím přímo dotčeni, tzn. vlastníci nově uvedených pozemků.

Poučení

Podle § 70 správního řádu právo podat odvolání proti tomuto rozhodnutí má pouze účastník, který jím může být přímo dotčen. Proti tomuto usnesení se mohou účastníci řízení odvolat do 15 dnů ode dne jeho oznámení. Odvoláním lze napadnout výrokovou část rozhodnutí, jednotlivý výrok nebo jeho vedlejší ustanovení. Odvolání jen proti odůvodnění rozhodnutí je nepřipustné. Odvolání bude postoupeno Krajskému úřadu Středočeského kraje k rozhodnutí.

Včas podané a přípustné odvolání má odkladný účinek.



referent odboru výstavby,
územního plánování a životního prostředí
Městský úřad Votice

Dále obdrží:

Vlastníci dotčených pozemků

- Státní pozemkový úřad, Husinecká 1024/11a, 130 00 Praha – Žižkov, IDDS z49per3
- Lesy České republiky, s.p., Přemyslova 1106/19, 500 08 Hradec Králové, IDDS e8jcfsn

Dotčené orgány a ostatní:

- MěÚ Votice, Oddělení územního plánování a životního prostředí, Komenského nám. 700, 25917 Votice

Vypraveno: 2020-12-30




Městský úřad Votice
OVÚPŽP - Oddělení stavební úřad
Komenského náměstí 700
259 17 Votice



MVOTX00BNZAK


ZAPA beton a.s.
IČO 25137026
Vídeňská 495
142 00 Praha 4
IDDS: 94wg39w

v zast. 
Ztracená 114
783 06 Domašov nad Bystřicí

Vaše č.j. /Ze dne
/2020-11-09

Č.j.:
2737/2021/VÝST-Ho


Spis. zn.:
40704/2020/VÝST-Ho

Vyřizuje/linka


Votice
2021-01-25
Počet stran: 1
Počet příloh: 1

ZASLÁNÍ DOLOŽKY PRÁVNÍ MOCI

V souladu s ust. § 167 odst. 2 zákona č. 183/2006 Sb., o územním plánování a stavebním řádu (stavební zákon), ve znění pozdějších předpisů, vám v příloze zasíláme pravomocné rozhodnutí – oprava zřejmých nesprávností č.j. 47088/2020/VÝST-Ho ze dne 30. 12. 2020, které nabylo právní moci dne 20. 1. 2021



referent odboru výstavby,
územního plánování a životního prostředí
Městský úřad Votice

Zákres předmětu pachtu
Beztahov

735/32

735/42

735/40

894

||
895/2

888/2

888/1

888/3

||
899/7

1:500




0 5 10 15 20 25 m



Obvodní báňský úřad pro území Hlavního města Prahy a kraje Středočeského

KOZÍ 4, P.O. BOX 31, 110 01 PRAHA 1



Toto rozhodnutí nabylo
právní moci dne... 11. 12. 2012
je vykonatelné dne... 11. 12. 2012
Obvodní báňský úřad pro území
Hlavního města Prahy a kraje Středočeského
dne... 17. 12. 2012

Adresáti podle rozdělovníku

1000Kč

Váš dopis značky/ze dne

Naše značka

SBS/33112/2012/OBÚ-02/3

Vyřizuje/linka

obvodní báňský inspektor

V Praze dne

20.11.2012

ROZHODNUTÍ

Obvodní báňský úřad pro území Hlavního města Prahy a kraje Středočeského (dále jen „OBÚ“), místně a věcně příslušný orgán státní báňské správy podle § 38 odst. 1 písm. b) a podle § 41 odst. 2 písm. h) zákona č. 61/1988 Sb., o hornické činnosti, výbušninách a o státní báňské správě, ve znění pozdějších předpisů (dále jen „zákon č. 61/1988 Sb.“), ve správním řízení o povolení činnosti prováděné hornickým způsobem - dobývání nevyhrazeného nerostu na nevýhradním ložisku granodioritu Votice v k.ú. Beztahov (okres Benešov), podle dokumentace „Plán využívání ložiska (nevýhradní ložisko granodioritu Votice)“, zahájeném dne 19.9.2012 pod č.j. SBS/33112/2012/OBÚ-02 k žádosti organizace ZAPA beton a.s., se sídlem Vídeňská 495, 142 00 Praha 4, IČ: 251 37 026, zastoupené na základě plné moci ze dne 7.9.2010

(dále jen „organizace“), za účastenství: 1) Město Votice, se sídlem Komenského náměstí 700, 259 17 Votice, IČ: 002 32 963, 2) Pozemkový fond České republiky, se sídlem Husinecká 1024/11a, 130 00 Praha 3, a 3) Lesy České republiky, s.p., se sídlem Přemyslova 1106/19, 501 38 Hradec Králové, vydává podle § 67 a násl. zákona č. 500/2004 Sb., správní řád, ve znění pozdějších předpisů (dále jen „správní řád“), rozhodnutí, kterým se

p o v o l u j e

podle § 19 odst. 1 a 3 zákona č. 61/1988 Sb. organizaci provádět činnost prováděnou hornickým způsobem - dobývání nevyhrazeného nerostu na nevýhradním ložisku granodioritu Votice v k.ú. Beztahov (okres Benešov), podle dokumentace „Plán využívání ložiska (nevýhradní ložisko granodioritu Votice)“, vypracovaného v srpnu 2012, baňskou projektantkou, s osvědčením o odborné způsobilosti, vydaném OBÚ v Liberci pod č.j. 1055-02/96, a schváleného v srpnu 2012, závodním lomem, s osvědčením vydaném OBÚ v Kladně dne 3.11.2008 pod č.j. 05000/2008/02/001 (dále jen „PVL Votice“).

Při provádění tímto rozhodnutím povolené činnosti prováděné hornickým způsobem musí být organizací dodržena předložena dokumentace PVL Votice a současně musí být dodrženy níže stanovené podmínky:

- A) Činnost prováděna hornickým způsobem bude organizací prováděna na pozemcích k.ú. Beztahov (okres Benešov), a to na parc. č. KN (katastru nemovitostí) 801; 802/2; 895/2; 735/36; 735/8; 735/1 (vedený ve zjednodušené evidenci - PK 735/9, 735/10, 735/6, 735/1); 732/1 (PK 732/1); 735/32 (PK 731/2, 735/6, 731/1, 735/1); 731/1; 894; 908/1 (PK 895); 888 (PK 888, 893, 896); 735/11 (PK 735/11); 734, 887; 884/1 (PK 884/1 a 735/12); 885; 899 (PK 886, 889 a 892); 1415/1 (PK 1415/1 a 884/1); 884/6 (PK 884/6 a 884/1), přičemž před zahájením zemních prací bude organizací provedeno geodetické vytyčení a trvalá stabilizace obvodových lomových bodů A-K hranic těžebního prostoru:

Vrchol	Y	X
A	735 950,00	1 094 900,00
B	735 998,75	1 094 894,41
C	735 994,42	1 094 907,52
D	736 123,04	1 094 896,90
E	736 135,59	1 094 878,70
F	736 306,40	1 094 859,10
G	736 111,70	1 094 567,70
H	736 118,37	1 094 562,46
I	736 110,62	1 094 550,86
J	735 986,57	1 094 650,07
K	735 950,00	1 094 650,00

- B) Organizací budou dodrženy podmínky Souhlasného stanoviska Krajského úřadu Středočeského kraje, odboru životního prostředí a zemědělství, č.j. 152994/2008/KUSK OŽP/Ja ze dne 17.3.2009, k posouzení vlivů provedení záměru na životní prostředí, které zní, cit.:

„Fáze přípravy:

Ochrana ovzduší

„4. Respektovat požadavky na provozování středního zdroje znečišťování ovzduší vyplývajících z nařízení vlády č. 615/2006 Sb., o stanovení emisních limitů a dalších podmínek provozování ostatních stacionárních zdrojů znečišťování ovzduší, v platném znění.

6. Výskyt chráněných druhů mravenců. Před zahájením těžby bude ověřena přítomnost hnízd v těžebním prostoru. správnost determinace druhu a vyhodnocení lokální populace. Pokud bude přítomnost mravenců potvrzena budou navržena příslušná opatření tak, aby nebyl biotop negativně dotčen.

Ochrana vod

12. Aktualizovat havarijní plán dle vyhlášky č. 450/2005 Sb. a nechat schválit příslušným vodoprávním úřadem.

14. Zajistit přístup na zemědělské pozemky v okolí.

15. V rámci přípravy aktualizovat bezpečnostní pásmo lomu.

Ochrana přírody

16. *Kácení dřevin provádět pokud možno v období vegetačního klidu (tzn. období 1. listopad - 31. březen), v každém případě však mimo hlavní hnízdní sezónu ptactva - tzn. mimo období 1. květen - 15. červenec.*

Hluk

17. *Ze skrývkových materiálů vybudovat ochranný val podél SZ a JV části nového těžebního prostoru.*
18. *Navržený ochranný val co nejdříve zatravnit a osázet dřevinami tak, aby byl dostatečně odclonen prostor těžby od obcí Beztahov a Střelitov.*
19. *Pokud by při skrývkových pracích došlo k mimořádným výskytům pracujících strojů v prostoru mimo lomovou hranu, doporučuje se zkrátit jejich pracovní dobu na polovinu, tedy jednu směnu trvající 8 hodin.*

Ostatní

20. *Skrývkové materiály použít pro rekultivaci stávajícího lomu (resp. později rozšířeného lomu), případně pro realizaci ochranných valů v okolí těžebního prostoru.*
21. *Jednotlivé skrývkové vrstvy (ornice, podorničí a vlastní skrývky) ukládat odděleně na mezideponie.*

Fáze těžby a rekultivace:

Ochrana ovzduší

22. *Nadále provádět zkrápění prašných komunikací v lomu a v jeho okolí.*
23. *Vnášení TZL do ovzduší je třeba snižovat a vyloučit v maximální míře, která je prakticky dosažitelná, tj. na všech místech a při operacích kde dochází k emisím TZL do ovzduší a s ohledem na technické možnosti používat dle povahy procesu vodní clony, skrápění, odprašovací nebo mlžící zařízení.*

Ochrana přírody

24. *Pro biologicko lesnickou rekultivaci použít pouze druhy blízké původním rostlinným společenstvům.*
25. *Plochy dotčené těžbou rekultivovat dle schváleného plánu rekultivace.*
26. *V případě příznivých hydrologických poměrů vytvářet v rámci rekultivace drobné vodní rezervoáry.*
27. *V souvislosti s lesnickou rekultivací je třeba zajistit péči o nově založený porost.*

Ochrana vod

28. *Pro minimalizaci rizika úniku pohonných a mazacích hmot je třeba dodržovat příslušné provozní a havarijní řády.*
29. *Všechny mechanismy, které se budou pohybovat v prostoru těžebny, musí být v dokonalém technickém stavu, nezbytná bude jejich kontrola zejména z hlediska možných úkapů ropných látek.*
30. *V prostoru manipulace s těžebními prostředky a nákladními auty bude trvale k dispozici dostatečné množství sanačních prostředků pro případ likvidace úniku ropných látek z motorových vozidel.*

31. *V případě úniku ropných látek nebo jiných látek, které mohou ovlivnit jakost povrchových nebo podzemních vod, zajistit neprodleně adekvátní sanační práce.*
32. *Průběžně řešit nakládání s důlními vodami tak, aby nedošlo jak k ohrožení vlastní těžby, tak k ohrožení podzemních vod.*
33. *Respektovat pokyny vydané vodoprávním orgánem ohledně odvádění důlních vod do vod povrchových.*

Hluk

34. *I nadále preferovat železniční dopravu před silniční.*
35. *Provádět měření hluku ve chráněném venkovním prostoru dle požadavku orgánu ochrany veřejného zdraví. Při překročení limitů daných nařízením vlády č. 148/2006 Sb. přijmout účinná protihluková opatření.*

Ostatní

36. *S produkty hornické činnosti, se kterými nebude nakládáno dále hornickým způsobem, je nutno nakládat ve smyslu platné odpadové legislativy.*
37. *Zajistit požadovanou čistotu TNA při výjezdu z areálu na veřejné komunikace.*
38. *Zabránit úsypu a úletu suroviny přepravované po veřejných komunikacích.*
39. *V případě znečištění veřejných komunikací zajistit technické prostředky a provádět jejich čištění.“.*

C) Organizací budou dodrženy podmínky opravného závazného stanoviska Krajského úřadu Středočeského kraje, odboru životního prostředí a zemědělství, dle § 14 odst. 2 zákona č. 289/1995 Sb., o lesích, č.j. 038572/2010/KUSK ze dne 8.3.2010, které zní, cit.:

- „2. *V případě poškození dřevin bude toto bezodkladně ošetřeno nátěrem vhodného fungicidního penetračního přípravku. Obnažené kořeny chráněny před vysycháním. Případné poškození kořenů zajištěno a ošetřeno fungicidním přípravkem určeným pro tyto účely.*
3. *Na pozemcích určených k plnění funkcí lesa, které nebudou předmětem dočasného nebo trvalého odnětí, nebude skladován žádný stavební materiál ani výkopová zemina.*
4. *Před vlastní realizací záměru „Kamenolom Votice – těžba nevýhradního ložiska stavebního kamene a umístění protihlukových valů“ se investor vypořádá s dočasným a trvalým odnětím pozemků určených k plnění funkcí lesa podle § 13 odst. 1 zákona č. 289/1995 Sb., o lesích.“.*

D) Organizací budou dodrženy podmínky vyjádření Ústavu archeologické památkové péče středních Čech, vydané pod č.j. 2055/2009 dne 17.7.2009, ve kterém se požaduje, cit.:

- „1. *Ve smyslu ustanovení zákona č. 20/1987 Sb. ve znění zákona č. 242/1992 Sb. bude nutný základní výzkum, provedený odbornou organizací. Skrývkou ornice a všechny zemní práce spojené s plochou staveniště je třeba od jejich zahájení sledovat, kresebně, fotograficky a písemně dokumentovat odbornou organizací. Mimo tyto práce je nutné provést další výzkum v případě, kdy budou skrývkou nebo jiným zásahem do terénu narušeny archeologické struktury. Archeologický výzkum vyvolaný zemními pracemi je*

hrazen investorem. Je nutné na něj v dostatečném předstihu uzavřít smlouvu s oprávněnou archeologickou organizací.

2. *Sdělení termínu stavby nejpozději v průběhu stavebního řízení.*
3. *Ohlášení všech zemních prací, včetně přípravy staveniště, tři týdny před jejich realizací. Dohled při skrývce ornice. Po jejím odstranění provedení archeologického výzkumu, na který teprve naváže stavební činnost. Nutný další archeologický výzkum bude probíhat v klimaticky vhodném období.*
4. *Písemné potvrzení o provedení výzkumu bude součástí kolaudačního rozhodnutí.“.*

E) Organizací bude dodržena podmínka závazného stanoviska Krajské hygienická stanice Středočeského kraje, ÚP Benešov, vydané pod zn. 17248, 21259-241/09/BN/LB,HI,LR dne 16.12.2009, která zní, cit.:

„V průběhu dvou měsíců od zahájení provozu, tj. těžby, bude provedeno měření hluku. Tímto měřením bude prokázáno, že navržená protihluková opatření v podobě valů jsou účinná a provozem lomu a související dopravou nejsou překročeny hygienické limity hluku v chráněném venkovním prostoru staveb a v chráněném venkovním prostoru. Protokol z měření hluku bude předložen KHS ke zhodnocení do jednoho měsíce od jeho vyhotovení.“.

F) Budou dodrženy podmínky Vyjádření Lesů ČR, s.p., Lesní správy Tábor, č.j. 154/2011/197/84/751 ze dne 4.3.2011, k plánu využívání ložiska granodioritu Votice, které zní, cit.:

- „ - V případě dotčení lesních pozemků bude v dostatečném předstihu požádán orgán státní správy lesů ve smyslu zákona č. 289/1995 Sb., o lesích, o vydání rozhodnutí o dočasném odnětí lesního pozemku určeného k plnění funkcí lesa při dodržení zejména ustanovení § 13- § 16 tohoto zákona.*
- Žadatel bude dodržovat podmínky stanovené v opravném závazném stanovisku KÚ Středočeského kraje vydaném dne 8.3.2010 pod č.j. 038572/2010/KUSK a územním rozhodnutím o dočasné změně využití území a umístění stavby na dobu předpokládané životnosti lomu cca 35-40 let vydaném MěÚ Votice dne 24.8.2010 pod č.j. 2080/10/Výst./Pi.*
- Žadatel je povinen uhradit poplatek za dočasné odnětí a provést úhradu dle zákona č. 289/1995 Sb. V případě, že dojde ke zvýšeným nákladům za dočasné odnětí a ke škodám z předčasného smýcení, nebo jiným škodám, bude postupováno ve smyslu vyhlášky č. 77/1996 Sb. a vyhlášky č. 55/1999 Sb., v platném znění.*
- Žadatel předloží LČR, s.p. s dostatečným předstihem v daném roce požadavek na odnětí předmětného lesního pozemku z PUPFL, s výpočtem škod na lesních porostech s předpokládaným termínem požadavku na odlesnění pozemku v témže roce pro potřeby stanovení dalších podmínek a uzavření nájemní smlouvy.*
- Bude dodržen PVL, včetně časového harmonogramu dobývání ložiska granodioritu Votice zpracovaný projektantem [REDAKCE] v lednu 2011 a plán biologické rekultivace kamenolomu Votice zpracovaný projektantem [REDAKCE] [REDAKCE] v roce 2009. Lesy České republiky, s.p. v případě změn, týkajících se způsobu*

využití předmětného ložiska granodioritu Votice, budou neprodleně těžební organizaci o těchto změnách informovány.

- Dojde-li plánovanou činností prováděnou hornickým způsobem ve smyslu zákona č. 61/1988 Sb. a vyhlášky č. 175/1992 Sb., v platném znění, k dotčení parcely katastru nemovitostí 894 v k.ú. Beztahov (okres Benešov), která je ve vlastnictví ČR s právem hospodařit pro LČR, s.p., musí být na předmětném pozemku vyřešeny střety zájmů. To znamená, musí být před plánovanou činností prováděnou hornickým způsobem uzavřena nájemní smlouva. V opačném případě Lesy ČR, s.p. na pozemku p.č. 894 v k.ú. Beztahov (okres Benešov) ve vlastnictví ČR s právem hospodařit pro LČR, s.p., nesouhlasí s činností prováděnou hornickým způsobem v rámci plánu využívání ložiska granodioritu Votice do doby vyřešení střetu zájmů-uzavření řádné nájemní smlouvy s LČR, s.p.
- Do doby správního řízení ve věci povolení trhacích prací ve smyslu zákona č. 61/1988 Sb., v platném znění, požadují LČR, s.p. být s těmito pracemi předem seznámeni (předložit technologický postup trhacích prací, nebo technický projekt odstřelu).
- Do doby využití lesního pozemku k těžební činnosti lomového kamene bude žadatelem o vyjádření k PVL zajištěn přístup k lesnímu pozemku p.č. 894 v k.ú. Beztahov za účelem lesnického hospodaření na něm.“.

G) Budou dodrženy podmínky Nájemní smlouvy č. 13 N 07/46, uzavřené organizací s Pozemkovým fondem České republiky dne 16.3.2007 ve věci přenechání nemovitosti do užívání za účelem dobývání ložiska stavebního kamene.

H) Bude dodržena podmínka Vyjádření Pozemkového fondu České republiky, Odloučeného pracoviště Kutná Hora, č.j. 446515/2012 ze dne 30.10.2012, ve věci: „Řízení ve věci žádosti společnosti ZAPA beton a.s., Vídeňská 495, 142 00 Praha 4, o povolení činnosti prováděné hornickým způsobem na nevýhradním ložisku stavebního kamene v k.ú. Beztahov“, která zní, cit.:

„Pozemkový fond ČR jako správce pozemků p.č. 895, 896 ZE-JKÚ a pozemku 895/2 (dle KN) v k.ú. Beztahov souhlasí s povolením činnosti prováděné hornickým způsobem na nevýhradním ložisku v k.ú. Beztahov za podmínky, že na uvedených pozemcích nebude tato činnost zahájena do doby majetkoprávního vypořádání pozemků formou směnné smlouvy uzavřené mezi společností ZAPA beton a.s., Vídeňská 495, 142 00 Praha 4, a Pozemkovým fondem ČR podle ust. § 17 odst. 3 písm. d) zákona o půdě č. 229/1991 Sb., v platném znění.“.

I) Budou dodrženy podmínky rozhodnutí MěÚ Votice, odboru životního prostředí a památkové péče, vydané pod č.j. 17926/2012/ŽP-Ký ze dne 7.9.2012 podle § 13 odst. 1 a § 16 odst. 2 zákona č. 289/1995 Sb., ve věci dočasného odnětí pozemků z PUPFL pro stavbu: „Kamenolom Votice“ a stanovení výše poplatku za odnětí, které zní, cit.:

„a) dodržovat základní povinnosti ochrany pozemků určených k plnění funkcí lesa uvedených v § 13 lesního zákona,

b) před zahájením prací vytyčit hranice části pozemku odňatého plnění funkcí lesa,

c) s těžbou porostů na dotčených částech lesních pozemků může být započato až po nabytí právní moci rozhodnutí o povolení stavby,

- d) činností nebudou dotčeny lesní pozemky a porosty mimo povolený zábor,
- e) před uplynutím doby dočasného odnětí, pokud nedojde k jejímu prodloužení, urychleně provést na odňatém pozemku půdní úpravy (zejména odstranění všech dočasných staveb, zařízení, materiálů nebo jiných hmot, které by bránily následnému využití pozemku k plnění funkci lesa), aby bylo možno provést rekultivaci podle předloženého plánu rekultivace.“.

J) Platnost tohoto rozhodnutí je stanovena do vydobytí zásob ložiska v rozsahu předloženého PVL Votice.

O d ů v o d n ě n í :

Organizace podala dne 19.9.2012 na OBÚ ve smyslu § 19 odst. 1 až 3 zákona č. 61/1988 Sb. žádost o povolení činnosti prováděné hornickým způsobem podle PVL Votice, evidovanou na OBÚ pod č.j. SBS/33112/2012/OBÚ-02, kterou organizace doložila následujícími doklady:

K cit. žádosti organizace doložila následující doklady:

- Oprávnění organizace k hornické činnosti a k činnosti prováděné hornickým způsobem vydané OBÚ v Kladně dne 15.6.2009 pod č.j. 02839/2009/02/002-4.změna oprávnění č.j. 6133/02 ze dne 26.8.2002
- Plná moc pro [redacted] ze dne 7.9.2010, k zastupování organizace ZAPA beton a.s., se sídlem Vídeňská 495, 142 00 Praha 4, IČ: 251 37 026
- Výpis z obchodního rejstříku pro organizaci ZAPA beton a.s., se sídlem Vídeňská 495, 142 00 Praha 4, IČ: 251 37 026, vedený u Městského soudu v Praze, oddíl B, vložka 4785, ze dne 13.9.2012
- Osvědčení [redacted] o odborné způsobilosti k hornické činnosti a činnosti prováděné hornickým způsobem pro výkon funkce projektant, vydané OBÚ v Liberci pod č.j. 1055-02/96 č.o. 201, ze dne 4.9.1996
- Plán využívání ložiska (nevýhradní ložisko granodioritu Votice), ze srpna 2012, zpracovaný [redacted], báňskou projektantkou a schválený [redacted] závodním lomu
- Kamenolom Votice, Rozšíření monitorovacího systému, zpracován firmou Karel Kliner - Vodní zdroje, s.r.o., se sídlem Lidická 881/, 150 00 Praha 5, v lednu 2011
- Biologické posouzení lokality „Kamenolom Votice“, zpracované v červenci 2009 Ing. [redacted] z firmy Příroda, s.r.o., F.X. Procházky 32, 250 01 Brandýs nad Labem, IČ: 616 77 922
- Rozhodnutí OBÚ v Kladně, č.j. 820/91/460.1/Ha/Ka ze dne 13.5.1991, kterým bylo stanoveno Chráněné ložiskové území Beztahov.
- Rozhodnutí OBÚ v Kladně, č.j. 2772/90/Ha/St ze dne 18.2.1991, kterým byla provedena změna Rozhodnutí OBÚ v Kladně, č.j. 820/91/460.1/Ha/Ka ze dne 13.5.1991, o stanovení Chráněné ložiskové území Beztahov.
- Vyjádření k povolení těžby v CHLÚ Beztahov Ministerstva životního prostředí, odboru geologie, č.j. 65680/ENV/06 2423/660/06 ze dne 13.10.2006, ve kterém se uvádí, že těžba nevýhradního ložiska stavebního kamene v CHLÚ Beztahov vně bloků výhradního ložiska

stavebního kamene Martinice – Beztahov, č. 3 151 801, je činností prováděnou hornickým způsobem za podmínky, kdy zásoby nevýhradního ložiska jsou prokázány výpočtem zásob.

- Územní rozhodnutí Městského úřadu Votice, odboru výstavby a územního plánování, vydané dne 24.8.2010 pod č.j. 2080/10/Výst./Pi, o změně využití území a umístění stavby „Těžba nevýhradního ložiska stavebního kamene a umístění ochranných protihlukových valů na parcelách v k.ú. Beztahov KN (dle katastru nemovitostí) p.č. 735/36; 735/8; 735/1 (PK 735/9, 735/10, 735/6, 735/1); KN 732/1 (PK 732/1); KN 735/32 (PK 731/2, 735/6, 731/1, 735/1); KN 731/1, 895/2, 894; KN 908/1 (PK 895); KN 888 (PK 888, 893, 896); KN 735/11 (PK 735/11); KN 734, 887; KN 734, 887; KN 884/1 (PK 884/1, 735/12); KN 885; KN 899 (PK 886, 889, 892); KN 1415/1 (PK 1415/1, 884/1); KN 801, 802/2; 884/6 (PK 884/6, 884/1).“.
- Souhlasné stanovisko Města Votice k Plánu využívání nevýhradního ložiska granodioritu Votice ze dne 3.9.2012.
- Závazné stanovisko – Souhlas Krajské hygienické stanice Středočeského kraje k záměru „Těžba nevýhradního ložiska stavebního kamene a umístění protihlukových valů - Kamenolom Votice“ zn : 17248, 21259-241/09/BN/LB,HJ,LŘ ze dne 16.12.2009.
- Opravné závazné stanovisko – Souhlas Krajského úřadu Středočeského kraje k záměru „Kamenolom Votice – těžba nevýhradního ložiska stavebního kamene a umístění protihlukových valů“ na pozemcích určených k plnění funkcí lesa č.j. 038572/2010/KUSK ze dne 8.3.2010.
- Rozhodnutí Krajského úřadu Středočeského kraje, odboru životního prostředí a zemědělství, ze dne 6.6.2005, č.j. 14304-123745/04/OŽP-V-Še o stanovení podmínek k vypouštění důlních vod z lomu Votice v dobývacím prostoru Martinice do Srbského potoka.
- Závazné stanovisko KÚ Středočeského kraje – (ochrana ZPF) č.j. 187083/2009/KUSK ze dne 21.1.2010.
- Vyjádření Lesů České republiky, s.p. k plánu využívání ložiska granodioritu Votice č.j. 154/2011/197/84/51 ze dne 4.3.2011.
- Výpis z KN, prokazující stav evidovaný k 13.9.2012 k vlastnictví pozemků ZAPA beton a.s., Vídeňská 495, 142 00 Praha 411 v k.ú. Beztahov, obec Votice na listu vlastnictví č. 334
- Výpis z KN, prokazující stav evidovaný k 13.9.2012 ke správě nemovitostí ve vlastnictví státu pro Pozemkový fond České republiky, Husinecká 1024/11a, 130 00 Praha 3, v k.ú. Beztahov, obec Votice na listu vlastnictví č.10002.
- Výpis z KN, prokazující stav evidovaný k 13.9.2012 k právu hospodařit s majetkem státu státu pro Lesy České republiky, s.p., Přemyslova 1106/19, 501 68 Nový Hradec Králové v k.ú. Beztahov, obec Votice na listu vlastnictví č. 23.

OBÚ k předmětu tohoto správního řízení uvádí, že ložisko nevyhrazeného nerostu stavebního kamene se nalézá v Chráněném ložiskovém území Beztahov, stanoveným OBÚ v Kladně pod č.j. 2772/90/Ha/St dne 18.2.1991. Dle stanoviska Ministerstva životního prostředí, odboru geologie, č.j. 65680/ENV/06 2423/660/06 ze dne 13.10.2006, ve věci: „Vyjádření k povolení těžby v CHLÚ Beztahov“ je těžba nevýhradního ložiska stavebního kamene v CHLÚ Beztahov vně bloků výhradního ložiska stavebního kamene Martinice – Beztahov, č. 3 151 801, činností prováděnou hornickým způsobem, a to za podmínky, že zásoby nevýhradního ložiska v tomto prostoru jsou prokázány výpočtem zásob.

Proto organizace na svoje náklady provedla v lednu 2007 ložiskový průzkum na stavební kámen pomocí geofyzikálních metod a vrtů, a to na pozemcích západně od dobývacího prostoru

Martinice, evid. č. 7 0152. V rámci průzkumu byly rovněž provedeny potřebné laboratorní zkoušky pro posouzení vhodnosti suroviny pro výrobu drceného kameniva. Průzkum provedla Geologická kancelář Prospekta Liberec. Výpočet zásob byl ověřen [REDAKCE], odborně způsobilou osobou v ložiskové geologii. Na základě výsledku geologicko - průzkumných prací bylo ložisko s názvem Beztahov - vršky zařazeno do evidence Geofondu v subregistru D jako nevýhradní ložisko pod číslem 5 272 300 s bází ložiska 474 m n.m.

V zájmovém území bylo ověřeno 2 800 000 m³ geologických zásob stavebního kamene, přičemž v rámci předkládaného PVL Votice je plánováno vytěžit zásoby o objemu 2 400 000 m³. Dle PVL Votice v závěrných svazích a cca 10 metrovém ochranném pásmu od hranice územního rozhodnutí zůstanou vázány zásoby o objemu cca 400 000 m³. Jako provozně technické zařízení, bude využito stávající zařízení lomu Votice, těžební a dopravní mechanismy, inženýrské sítě včetně stávajícího zařízení pro případné odvodnění, přičemž vytěžená rubanina bude drcena, tříděna a ukládána na deponiích a ocelových zásobnících ve stávajícím lomu Votice a odtud odvážena k odběratelům silniční a železniční přepravou v dosavadním objemu.

Před podáním žádosti na OBÚ o povolení činnosti prováděné hornickým způsobem na nevýhradním ložisku granodioritu Votice bylo MěÚ Votice, odboru výstavby a územního plánování, pro organizaci vydáno pravomocné územní rozhodnutí pod č.j. 2080/10/Výst./Pí dne 24.8.2010 dle § 92 zákona č. 183/2006 Sb., o územním plánování a stavebním řádu, ve znění pozdějších předpisů, o dočasné změně využití území a umístění stavby na dobu předpokladu životnosti lomu cca 35 – 40 let: „Těžba nevýhradního ložiska stavebního kamene a umístění ochranných valů v k.ú. Beztahov ...“. V cit. správním řízení stavební úřad zajistil vzájemný soulad předložených stanovisek a připomínek dotčených orgánů státní správy a zahrnul je do podmínek výrokové části cit. rozhodnutí.

Dnem doručení cit. žádosti bylo OBÚ zahájeno správní řízení ve věci ve smyslu § 44 odst. 1 správního řádu ve spojení s § 19 odst. 1 a 3 zákona č. 61/1988 Sb., o čemž byli OBÚ všichni známí účastníci řízení a dotčené orgány státní správy řádně vyrozuměni přípisem č.j. SBS/33112/2012/OBÚ-02/1 ze dne 3.10.2012, přičemž cit. přípisem byl stanoven současně i termín ústního jednání spojeného s místním šetřením na 31.10.2012.

OBÚ rovněž řádně vyrozuměl v souladu s § 70 zákona č. 114/1992 Sb., o ochraně přírody a krajiny, ve znění pozdějších předpisů, v daném řízení dotčené občanské sdružení, tj. Český svaz ochránců přírody, Okresní sdružení ČSOP Benešov, o zahájení cit. správního řízení, a to přípisem ze dne ze dne 3.10.2012 č.j. SBS/33112/2012/OBÚ-02/2. V zákonem č. 114/1992 Sb., o ochraně přírody a krajiny, ve znění pozdějších předpisů, stanovené lhůtě se však cit. občanské sdružení do shora uvedeného řízení nepřihlásilo.

Na základě výsledku konaného ústního jednání spojeného s místním šetřením a posouzení předložené dokumentace ve věci včetně všech souhlasných stanovisek účastníků řízení a dotčených orgánů státní správy, OBÚ tímto rozhodnutím činnost prováděnou hornickým způsobem podle dokumentace PVL Votice povolil, přičemž podmínky souhlasných stanovisek účastníků řízení a dotčených orgánů státní správy zohlednil ve výrokové části tohoto rozhodnutí takto:

V podmínce A) výrokové části tohoto rozhodnutí OBÚ v souladu s pravomocným územním rozhodnutím MěÚ Votice, odboru výstavby a územního plánování, č.j. 2080/10/Výst./Pí ze dne 24.8.2010, řádně vymezil území, na kterém podle dokumentace PVL Votice smí být činnost prováděna hornickým způsobem podle dokumentace PVL Votice organizací realizována.

Podmínky č. 4 a 6 a č. 14 až 39 Závazného stanoviska Krajského úřadu Středočeského kraje, odboru Životního prostředí a zemědělství, vydaného pod č.j. 152994/2008/KUSK OŽP/Ja dne 17.3.2009, k posouzení vlivů provedení záměru na životní prostředí, byly OBÚ zezávacněny v podmínce B) výrokové části tohoto rozhodnutí, s výjimkou podmínek č. 1 až 3, č. 5 a č. 7 až 13 cit. stanoviska, týkajících se „fáze přípravy“, neboť tyto podmínky byly organizací řádně splněny před podáním cit. žádosti o povolení činnosti prováděné hornickým způsobem dle dokumentace PVL Votice, a to následujícím způsobem:

- podmínka č. 1, která požaduje zpracování plánu otvirky, přípravy a dobývání, včetně plánu rekultivace se zahrnutím opatření ke snižování emisí a jejich předložení příslušnému báňskému úřadu – tato podmínka byla organizací splněna předložením příslušné dokumentace OBÚ ve vedeném správním řízení,
- podmínka č. 2, požadující předložení žádosti Krajskému úřadu Středočeského kraje o povolení změny středního zdroje znečišťování ovzduší - tato podmínka byla již organizací splněna, organizace předložila rozhodnutí Krajského úřadu Středočeského kraje, odboru životního prostředí a zemědělství, č.j. 188847/2010/KUSK ze dne 28.12.2010, vydaného dle § 17 odst. 2 písm. f) zák. č. 86/2002 Sb., o ochraně ovzduší a o změně některých dalších zákonů, ve znění pozdějších předpisů (dále jen „zákon o ochraně ovzduší“), ve věci povolení ke změně využívaného technologického zařízení zdroje znečišťování ovzduší „Lom Votice“,
- podmínka č. 3, požadující zpracování provozního řádu, do kterého budou zapracována opatření ke snížení sekundární prašnosti a předložení krajskému úřadu ke schválení - rovněž tato podmínka byla organizací splněna, organizace předložila rozhodnutí Krajského úřadu Středočeského kraje, odboru životního prostředí a zemědělství, dle § 17 odst. 2 písm. g) zák. č. 86/2002 Sb., o ochraně ovzduší a o změně některých dalších zákonů, ve znění pozdějších předpisů (dále jen „zákon o ochraně ovzduší“), č.j. 202616/2010/KUSK ze dne 28.12.2010, ve věci povolení k vydání Souboru Technickoprovozních parametrů a opatření k zajištění provozu stacionárních zdrojů, včetně opatření ke zmírňování průběhu a odstraňování důsledků havarijního stavu v souladu s podmínkami ochrany ovzduší „Lom Votice“,
- podmínka č. 5, požadující před zahájením zemních prací provedení zoologického průzkumu pro zjištění aktuálního stavu a případně požádat příslušný orgán ochrany přírody o výjimku - tato podmínka byla splněna, organizace předložila Biologické posouzení lokality „Kamenolom Votice“, zpracované v červenci 2009 [redacted] z firmy Příroda, s.r.o., F.X. Procházky 32, 250 01 Brandýs nad Labem, IČ: 616 77 922, se závěrem, který zní, cit.: „ Ze všech pozorovaných druhů hmyzu se nejedná o žádný kriticky nebo silně ohrožený druh. Všechny popsání druhy se vyskytují i v okolních ekosystémech. Není důvodu žádných nadstandardních ochranných opatření.“.
- podmínka č. 7, požadující získání závazného stanoviska pro zásah do významného krajinného prvku (les) od příslušného orgánu ochrany přírody - tato podmínka byla splněna, organizace předložila Závazné stanovisko MěÚ Votice, odboru životního prostředí a památkové péče, č.j. 2373/10/ŽP-Po ze dne 17.8.2010, které obsahuje mimo jiné i souhlas k zásahu do významného krajinného prvku dle § 4 odst. 2 zákona č. 114/1992 Sb. Podmínky cit. Závazného stanoviska byly zezávacněny v podmínce B) výrokové části pravomocného územního rozhodnutí MěÚ Votice, odboru výstavby a územního plánování, vydaného pod č.j. 2080/10/Výst./Pi ze dne 24.8.2010,

- podmínka č. 8, požadující získání povolení ke kácení dřevin mimo les - tato podmínka byla splněna, organizace předložila rozhodnutí MěÚ Votice, odboru životního prostředí a památkové péče, vydané pod č.j. 20179/2012/ŽP-Po dne 15.10.2012 ve věci povolení ke kácení dřevin rostoucích mimo les podle § 8 odst. 1 zákona č. 114/1992 Sb., které obsahuje: A) povolení k pokácení 105 ks dřevin a B) ukládá dle § 9 odst. 1 cit. zákona provedení náhradní výsadby za pokácené dřeviny,
- podmínka č. 9, požadující monitoring vod, odběry vzorků a posílení monitorovacího systému o 2 nové hydrogeologické vrty – tato podmínka byla již splněna, organizace v červnu 2009 zadala u firmy Karel Klínger - Vodní zdroje s.r.o., se sídlem Lidická 881/7, 150 00 Praha 5, zpracování Projektu rozšíření monitorovacího systému, který obsahoval i návrh na umístění nových monitorovacích vrtů. Tyto vrty byly následně realizovány a výsledek měření byl zpracován do závěrečné zprávy: „Kamenolom Votice, Rozšíření monitorovacího systému“, který byl zpracován cit. firmou v lednu 2011. Monitoring vod, včetně odběrů vzorků vod, je dle PVL lomu Votice prováděn v souladu cit. projektem,
- podmínka č. 10, týkající se posílení monitorovacího systému o sledování průtoku v profilu na Srbském potoce – tato podmínka byla již splněna, bylo řešeno v Projektu rozšíření monitorovacího systému, viz plnění podmínky č. 9,
- podmínka č. 11, týkající se posílení monitorovacího systému o měření odtoku důlních vod - tato podmínka byla již splněna, bylo řešeno v Projektu rozšíření monitorovacího systému, viz plnění podmínky č. 9, a
- podmínka č. 13, požadující projekčně zpracovat a projednat s dotčenými orgány výstavbu protihlukových valů - tato podmínka byla již splněna, MěÚ Votice, odborem výstavby a územního plánování, bylo pod č.j. 2080/10/Výst./Pi dne 24.8.2010 vydáno pravomocné územní rozhodnutí, které řeší i umístění stavby ochranných valů.

Podmínky 2 až 4 Opravného závazného stanoviska Krajského úřadu Středočeského kraje, odboru životního prostředí a zemědělství, dle § 14 odst. 2 zákona č. 289/1995 Sb., o lesích, č.j. 038572/2010/KUSK ze dne 8.3.2010, byly OBÚ zezávněny v podmínce C) výrokové části tohoto rozhodnutí, s výjimkou podmínky č. 1. cit. opravného závazného stanoviska, požadující, aby činnost prováděna hornickým způsobem v lomu Votice byla organizací prováděna podle projektové dokumentace ze září 2009. Tato dokumentace, která byla podkladem pro předcházející územní řízení, byla v souladu s platnými horními předpisy organizací aktualizována a předložena společně s cit. žádostí o povolení činnosti prováděné hornickým způsobem dle dokumentace PVL Votice.

Podmínky č. 1 až 4 Vyjádření Ústavu archeologické památkové péče středních Čech, vydaného pod č.j. 2055/2009 dne 17.7.2009, byly OBÚ zezávněny v podmínce D) výrokové části tohoto rozhodnutí.

Podmínka Závazného stanoviska Krajské hygienické stanice Středočeského kraje, ÚP Benešov – zn. 17248, 21259-241/09/BN/LB,HJ,LŘ ze dne 16.12.2009, byla OBÚ zezávněna v podmínce E) výrokové části tohoto rozhodnutí.

Podmínky Vyjádření Lesů ČR, s.p., Lesní správy Tábor, k plánu využívání ložiska granodioritu Votice, č.j. 154/2011/197/84/751 ze dne 4.3.2011, byly OBÚ zezávazněny v podmínce F) výrokové části tohoto rozhodnutí.

Podmínky Nájemní smlouvy č. 13 N 07/46, uzavřené organizací s Pozemkovým fondem České republiky dne 16.3.2007 ve věci přenechání nemovitosti do užívání za účelem dobývání ložiska stavebního kamene, byly OBÚ zezávazněny v podmínce G) výrokové části tohoto rozhodnutí.

V souladu se Stanoviskem Pozemkového fondu ČR, které bylo předloženo na ústním jednání ve věci spojeného s místním šetřením, konaného dne 31.10.2012, OBÚ v podmínce H) výrokové části tohoto rozhodnutí stanovil OBÚ další doplňující podmínku, zabezpečující řádné vyřešení potenciálních střetů zájmů mezi organizací a účastníky řízení Pozemkovým fondem ČR a Lesy ČR, s.p., které by mohly v budoucnu vzniknout při provádění tímto rozhodnutím povolené činnosti prováděné hornickým způsobem podle dokumentace PVL Votice.

Podmínky rozhodnutí MěÚ Votice, odboru životního prostředí a památkové péče, vydané pod č.j. 17926/2012/ŽP-Ký ze dne 7.9.2012 podle § 13 odst. 1 a § 16 odst. 2 zákona č. 289/1995 Sb., ve věci dočasného odnětí pozemků z PUPFL pro stavbu: „Kamenolom Votice“ a stanovení výše poplatku za odnětí, byly OBÚ zezávazněny v podmínce I) výrokové části tohoto rozhodnutí.

V souladu s zákonem č. 61/1988 Sb. OBÚ tímto rozhodnutím v podmínce J) výrokové části tohoto rozhodnutí stanovil platnost tohoto rozhodnutí do vydobytí zásob ložiska v rozsahu předložené dokumentace PVL Votice.

V souvislosti se záměrem organizace ve věci těžby nevýhradního ložiska stavebního kamene v k.ú. Beztahov byla vydána další závazná stanoviska a vyjádření dotčených orgánů státní správy, která obsahovaly podmínky pro realizaci záměru. Tyto byly uplatněny již v územním řízení a byly vypořádány následujícím způsobem:

Podmínky, které byly stanovené v Závazném stanovisku MěÚ Votice, odboru životního prostředí a památkové péče, vydaného pod č.j. 2373/10/ŽP-Po dne 17.8.2010, ve věci: a) závazné kladné stanovisko – souhlas k zásahu do významného krajinného prvku dle § 4 odst. 2 zákona č. 114/1992 Sb., b) závazné kladné stanovisko – souhlas k odlesnění pozemků nad 0,5 ha dle § 4 odst. 3 zákona č. 114/1992 Sb., c) souhlas k těžbě nevýhradního ložiska stavebního kamene a k umístění protihlukových valů z hlediska ochrany krajinného rázu dle § 12 odst. 2 zákona č. 114/1992 Sb., byly zezávazněny v podmínce B) výrokové části pravomocného územního rozhodnutí MěÚ Votice, odboru výstavby a územního plánování, vydaného pod č.j. 2080/10/Výst./Pi ze dne 24.8.2010.

Podmínka, která byla stanovena v Závazném stanovisku MěÚ Votice, odboru životního prostředí a památkové péče, č.j. 2341/09/ŽP-Ký ze dne 8.9.2009, ve věci: „Souhlas k dotčení pozemků do 50 m od kraje lesa“, byla zezávazněna v podmínce C) výrokové části pravomocného územního rozhodnutí MěÚ Votice, odboru výstavby a územního plánování, vydaného pod č.j. 2080/10/Výst./Pi ze dne 24.8.2010.

Podmínky, stanovené v Závazném stanovisku Krajského úřadu Středočeského kraje, odboru životního prostředí a zemědělství, vydaném pod č.j. 187083/2009/KUSK dne 21.1.2010, ve věci: „Trvalé odnětí zemědělské půdy ze ZPF pro „Těžbu nevýhradního ložiska stavebního kamene a umístění ochranných protihlukových valů“ v k.ú. Beztahov – závazné stanovisko“, kterým byl 1. udělen souhlas k trvalému odnětí zemědělské půdy ze zemědělského půdního fondu a 2. schvaluje

plán rekultivace na lesní porosty, byly ze závazně v podmínce E) výrokové části pravomocného územního rozhodnutí MěÚ Votice, odboru výstavby a územního plánování, vydaného pod č.j. 2080/10/Výst./Pi ze dne 24.8.2010.

Dále byly organizaci předloženy následující pravomocná rozhodnutí dotčených orgánů státní správy, související se záměrem organizace, a to:

- Krajského úřadu Středočeského kraje, odboru životního prostředí a zemědělství, vydané pod č.j. 188847/2010/KUSK dne 28.12.2010, podle § 17 odst. 2 písm. f) zák. č. 86/2002 Sb., o ochraně ovzduší a o změně některých dalších zákonů, ve znění pozdějších předpisů (dále jen „zákon o ochraně ovzduší“), ve věci povolení ke změně využívaného technologického zařízení zdroje znečišťování ovzduší „Lom Votice“,
- MěÚ Votice, odboru životního prostředí a památkové péče, vydané pod č.j. 20179/2012/ŽP-Po dne 15.10.2012, podle § 8 odst. 1 zákona č. 114/1992 Sb., ve věci povolení kácení dřevin rostoucí mimo les.

V řízení o povolení činnosti prováděné hornickým způsobem podle dokumentace PVL Votice neshledal OBÚ žádné důvody bránící povolení této činnosti. Protože byly splněny všechny podmínky, které platné právní předpisy s vydáním tohoto rozhodnutí spojují, rozhodl OBÚ tak, jak je výše uvedeno. Podmínky tohoto rozhodnutí OBÚ stanovil z důvodu ochrany práv a právem chráněných zájmů a dodržení řádného předpisového stavu.

S podáním žádosti o povolení činnosti prováděné hornickým způsobem je podle zákona č. 634/2004 Sb., o správních poplatcích, ve znění pozdějších předpisů (část IV, položka 60, bod 1. písm. b) Sazebníku správních poplatků), spojena povinnost organizace uhradit správní poplatek v celkové výši ■■■■■ Kč. Poplatek byl organizací uhrazen kolkovými známkami vylepenými na podané žádosti.

P o u ě e n í :

Protí tomuto rozhodnutí může účastník řízení podle § 81 a násl. správního řádu podat odvolání ve lhůtě 15-ti dnů ode dne jeho oznámení k Českému báňskému úřadu v Praze podáním u OBÚ. Odvolání musí mít náležitosti uvedené v § 37 odst. 2 správního řádu, to znamená, že musí být z něj patrné, kdo jej činí, které věci se týká a co se navrhuje. Fyzická osoba uvede v odvolání jméno a příjmení, datum narození a místo trvalého pobytu, popř. jinou adresu pro doručování. Právnícká osoba uvede v odvolání svůj název nebo obchodní firmu, identifikační číslo nebo obdobný údaj a adresu sídla, popř. jinou adresu pro doručování.

■■■■■
předseda úřadu

Rozdělovník:**Účastníci řízení: (doručuje se do vlastních rukou):**


1. ZAPÁ beton, a.s., Vídeňská 495, 142 00 Praha 4, IČ: 251 37 026, zastoupena na základě plné moci [redacted] (adresa pro doručování)
2. Město Votice, Komenského náměstí 700, 259 17 Votice, IČ: 002 32 963
3. Pozemkový fond České republiky, Husinecká 1024/11a, 130 00 Praha 3, IČ: 457 97 072
4. Lesy České republiky, s.p., Přemyslova 1106/19, 501 38 Hradec Králové, IČ: 421 96 451
5. Ústav archeologické památkové péče středních Čech, Nad Olšínami 3, Praha 10, IČ: 492 76 433

Dotčené orgány státní správy:

6. Městský úřad Votice, Odbor výstavby a územního plánování, Komenského náměstí 700, 259 17 Votice, IČ: 002 32 963
7. Městský úřad Votice, Odbor životního prostředí a památkové péče, Komenského náměstí 700, 259 17 Votice, IČ: 002 32 963
8. Krajská hygienická stanice, Územní pracoviště Benešov, Černoletská 2053, 256 12 Benešov, IČ: 710 09 159
9. Krajský úřad Středočeského kraje, odbor životního prostředí a zemědělství, Zborovská 11, 150 21 Praha 5, IČ: 708 91 095
10. Ministerstvo životního prostředí ČR, odbor výkonu státní správy I., Kodaňská 1441/46, 101 00 Praha 10, IČ: 001 64 801
11. Ministerstvo životního prostředí ČR, odbor ochrany hromadného prostředí, Vršovická č. 65, 100 10 Praha 10, IČ: 001 64 801
12. Vojenská ubytovací a stavební správa Praha, odbor správy nemovitého majetku, Hradební č. 12/772, 110 15 Praha 1, IČ: 601 62 694
13. Archeologický ústav AV ČR, Letenská 4, 118 01 Praha 1 – Malá Strana, IČ: 679 85 912

Čj.: SBS/32638/2014/OBÚ-02

6. změna oprávnění čj. 6133/02 ze dne
26.8.2002



Toto rozhodnutí nabylo
právní moci dne..... 3. 11. 2014 ②
je vykonatelné dne..... 5. 11. 2014

Obvodní báňský úřad pro území
Hlavního města Prahy a kraje Středočeského
dne..... 16. 11. 2014

Obvodní báňský úřad pro území Hlavního města Prahy a kraje Středočeského

podle ust. § 5 odst. 2 zákona č. 61/1988 Sb., o hornické činnosti, výbušninách a o státní báňské správě, ve znění pozdějších předpisů (dále jen „cit. zákon“), a podle ust. § 1 odst. 2 vyhlášky Českého báňského úřadu č. 15/1995 Sb., o oprávnění k hornické činnosti a činnosti prováděné hornickým způsobem, jakož i k projektování objektů a zařízení, které jsou součástí těchto činností, na základě ust. § 151 odst. 1 zákona č. 500/2004 Sb., správní řád, ve znění pozdějších předpisů, vydává

OPRÁVNĚNÍ

k hornické činnosti a k činnosti prováděné hornickým způsobem v rozsahu ustanovení výše citovaného zákona

- § 2 písm. b) - otvírka, příprava a dobývání výhradních ložisek,
- § 2 písm. c) - zřizování, zajišťování a likvidace důlních děl a lomů,
- § 2 písm. d) - úprava a zušlechťování nerostů prováděné v souvislosti s jejich dobýváním,
- § 2 písm. e) - zřizování a provozování odvalů, výsypek a odkališť při činnostech uvedených v písmenech a) až d),
- § 2 písm. i) - důlně měřická činnost,
- § 3 písm. a) - dobývání ložisek nevyhrazených nerostů, včetně úpravy a zušlechťování nerostů prováděných v souvislosti s jejich dobýváním, a vyhledávání a průzkum ložisek nevyhrazených nerostů prováděné k tomu účelu,

právní osobě (obchodní jméno): ZAPA beton a.s.

IČ: 251 37 026

Sídlo: 142 01 Praha 4, Vídeňská 495

Odborně způsobilý zaměstnanec - závodní:

Jméno, příjmení: [REDACTED]

datum narození: [REDACTED]

Trvalý pobyt: [REDACTED]

ustanoven do funkce: 3.4.2001

Osvědčení čj.: 1738/94 vydal OBÚ v Kladně dne 17.6.1994

Odborně způsobilý zaměstnanec:

závodní lomu s roční těžbou užitkového nerostu nižší než 500 000 tun

Jméno, příjmení: [REDACTED]

ustanoven do funkce: 5.9.2006

Osvědčení čj.: 3363/93 vydal OBÚ v Kladně dne 28.6.1993

Odborně způsobilý zaměstnanec:

závodní lomu s roční těžbou užitkového nerostu nižší než 500 000 tun

Jméno, příjmení: [REDACTED]

ustanoven do funkce:

Osvědčení čj.: 6000/93 vydal OBÚ v Kladně dne 21.1.1994**Odborně způsobilý zaměstnanec:**

závodní lomu s roční těžbou užitkového nerostu nižší než 500 000 tun

Jméno, příjmení: [REDACTED]

ustanoven do funkce: 1.6.2009

Osvědčení čj.: 3727/2009 vydal OBÚ v Ostravě dne 7.5.2009**Odborně způsobilý zaměstnanec:**

závodní lomu s roční těžbou užitkového nerostu vyšší než 500 000 tun

Jméno, příjmení: [REDACTED]

ustanoven do funkce: 1.12.2013

Osvědčení čj.: 2117/98/2/77 vydal ČBÚ v Praze dne 2.12.1998**Odborně způsobilý zaměstnanec:**

závodní lomu s roční těžbou užitkového nerostu vyšší než 500 000 tun

Jméno, příjmení: [REDACTED]

ustanoven do funkce: 1.12.2013

Osvědčení čj.: 1664/98/69 vydal ČBÚ v Praze dne 24.6.1998**Odborně způsobilý zaměstnanec – hlavní důlní měřič:****Jméno, příjmení:** [REDACTED]

datum narození: [REDACTED]


ustanoven do funkce: 19.9.2014

Osvědčení čj.: 2193/08 vydal ČBÚ v Praze dne 21.8.2008

K vydání změny oprávnění k hornické činnosti nebo k činnosti prováděné hornickým způsobem se váže poplatková povinnost podle zákona č. 634/2004 Sb., o správních poplatcích, ve znění pozdějších předpisů, a to ve výši 500,- Kč (Část IV, položka 60, bod 1. písm. a) Sazebníku správních poplatků). Správní poplatek byl žadatelem uhrazen v uvedené výši kolky vylepenými na podané žádosti.

Podle ustanovení § 151 odst. 3 zákona č. 500/2004 Sb., správní řád, ve znění pozdějších předpisů, nabývá rozhodnutí právní moci a právních účinků dnem převzetí dokladu účastníkem.

V Praze dne 3.11.2014



předseda úřadu