

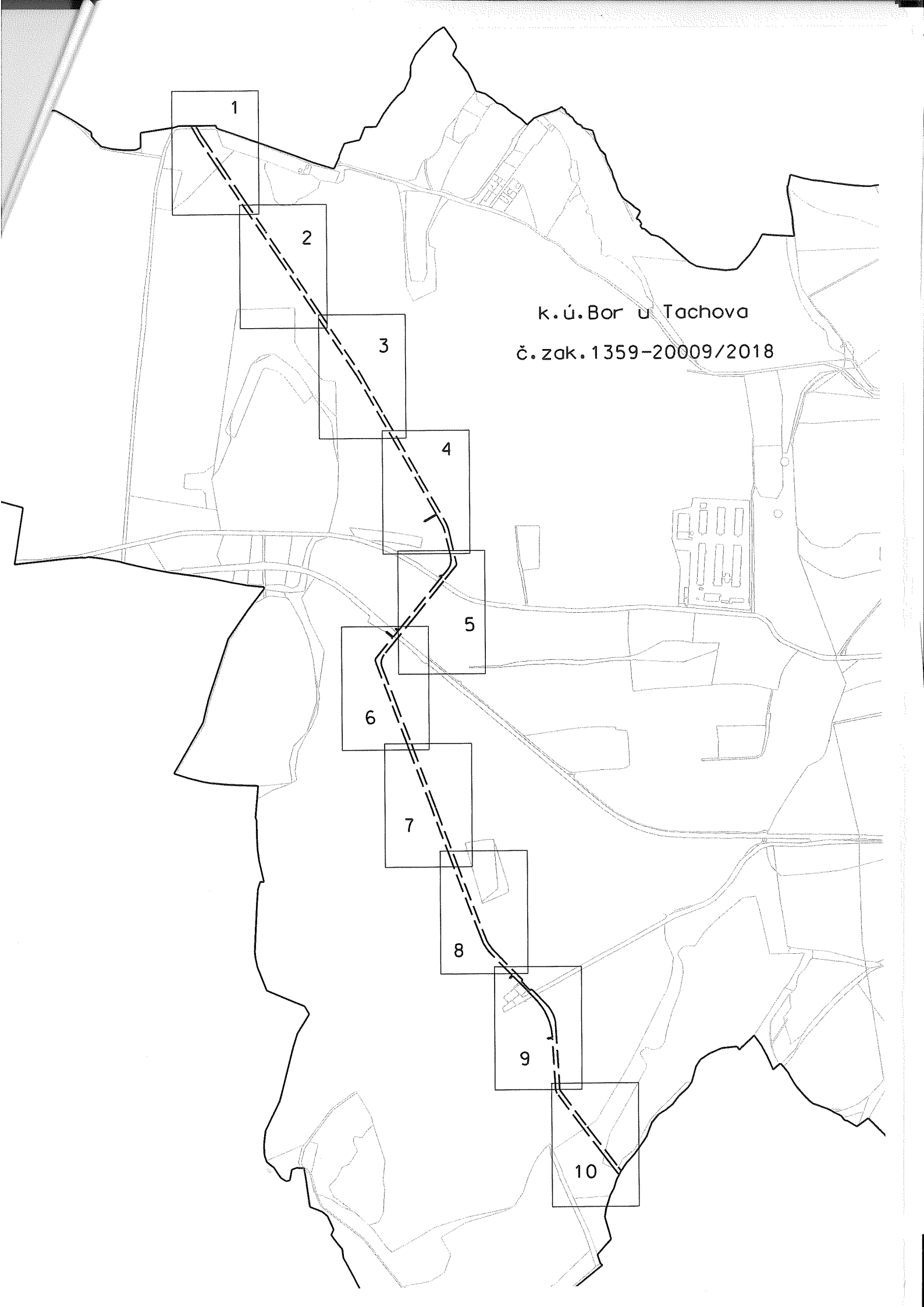
VÝKAZ DOSAVADNÍHO A NOVÉHO STAVU ÚDAJŮ KATASTRU NEMOVITOSTÍ

Dosavadní stav				Nový stav											
Označení pozemku parc. číslem	Výměra parcely		Druh pozemku Způsob využití	Označení pozemku parc. číslem	Výměra parcely		Druh pozemku Způsob využití	Typ stav by Způsob využití	Způsob urč. výměr	Porovnání se stavem evidence právních vztahů					
	ha	m2			Díl přechází z pozemku označeného v katastru nemovitostí	Číslo listu vlastnictví				Výměra dílu		Označení dílu			
										ha	m2				
349										349		1			
350/4										350/4		1912			
438/3										438/3		10002			
471/1										471/1		1560			
471/7										471/7		1348			
471/8										471/8		1348			
471/9										471/9		1348			
521/1										521/1		799			
607/1										607/1		864			
2478/1										2478/1		1348			
2497/2										2497/2		267			
2503/1										2503/1		864			
2606/2										2606/2		254			

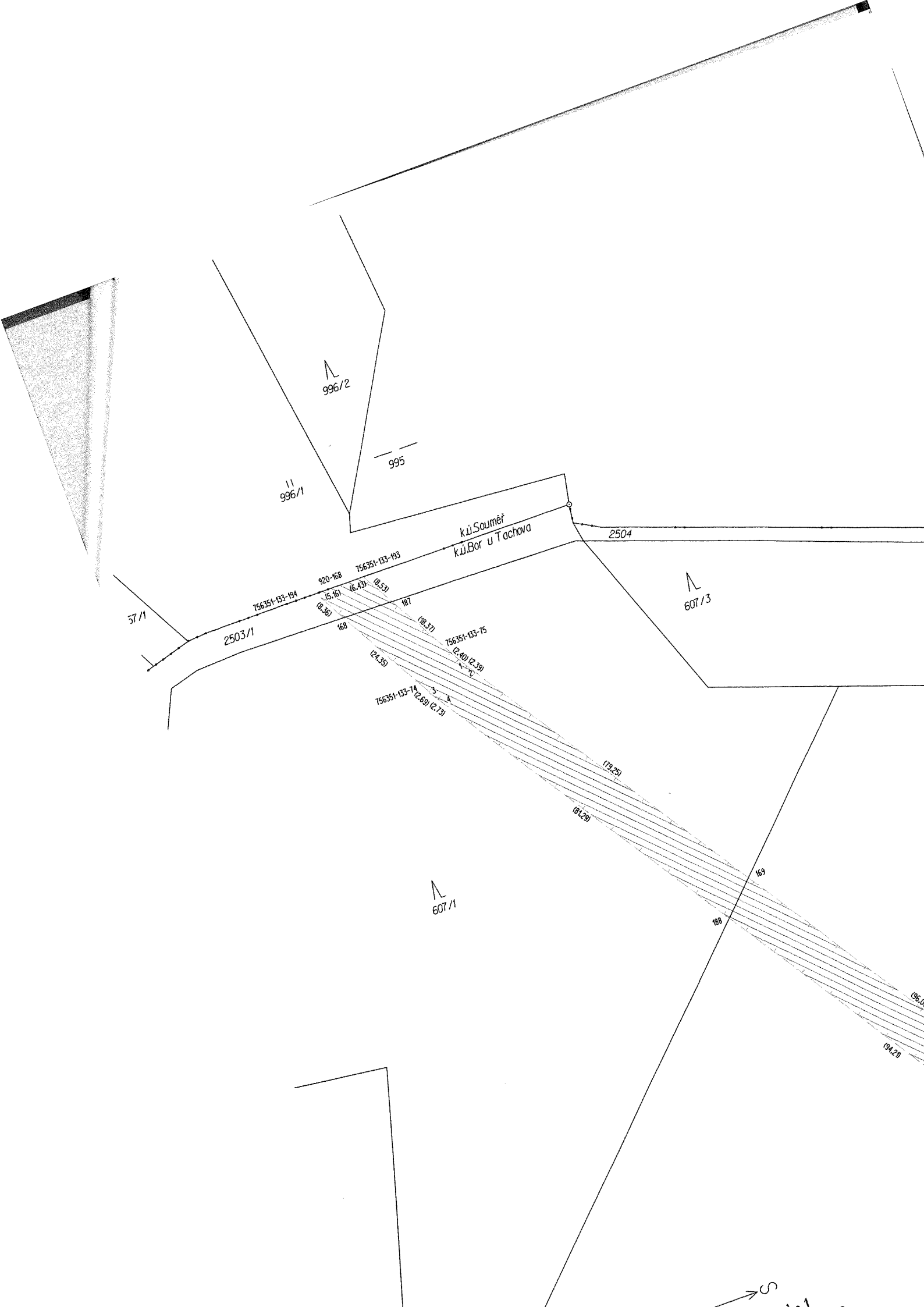
Oprávněný: dle listiny

Druh věcného břemene: dle listiny

GEOMETRICKÝ PLÁN pro vymezení rozsahu věcného břemene k části pozemku	Geometrický plán ověřil úředně oprávněný zeměměřický inženýr.	Stejnopis ověřil úředně oprávněný zeměměřický inženýr.
	Jméno, příjmení: [redacted]	Jméno, příjmení: [redacted]
	Číslo položky seznamu úředně oprávněných zeměměřických inženýrů: 2698/2014	Číslo položky seznamu úředně oprávněných zeměměřických inženýrů: 2201/03
	Dne: 10.5.2018 Číslo: 64/2018	Dne: 03.08.2021 Číslo: 45/2021
	Náležitosti a přesnosti odpovídá právním předpisům	Tento stejnopis odpovídá geometrickému plánu v elektronické podobě uloženému v dokumentaci katastrálního úřadu.
Vyhotovil: GB-geodezie, s.p.o. Tuřanka 1521/92b 62700, Brno-Slatina	Katastrální úřad souhlasí s očíslováním parcel.	Ověření stejnopisu geometrického plánu v listinné podobě.
Číslo plánu: 1359-20009/2018	Katastrální úřad pro Plzeňský kraj KP Tachov [redacted] PGP-305/2018-410 2018.05.16 09:17:18 CEST	
Okres: Tachov		
Obec: Bor		
Kat. území: Bor u Tachova		
Mapový list: KMD		
Dosavadním vlastníkům pozemků byla poskytnuta možnost seznámit se v terénu s průběhem navrhovaných nových hranic, které byly označeny předepsaným způsobem:		



k.ú. Bor u Tachova
č. zak. 1359-20009/2018



103.00

105.40

11
521/1

7

8


101.20

101.20

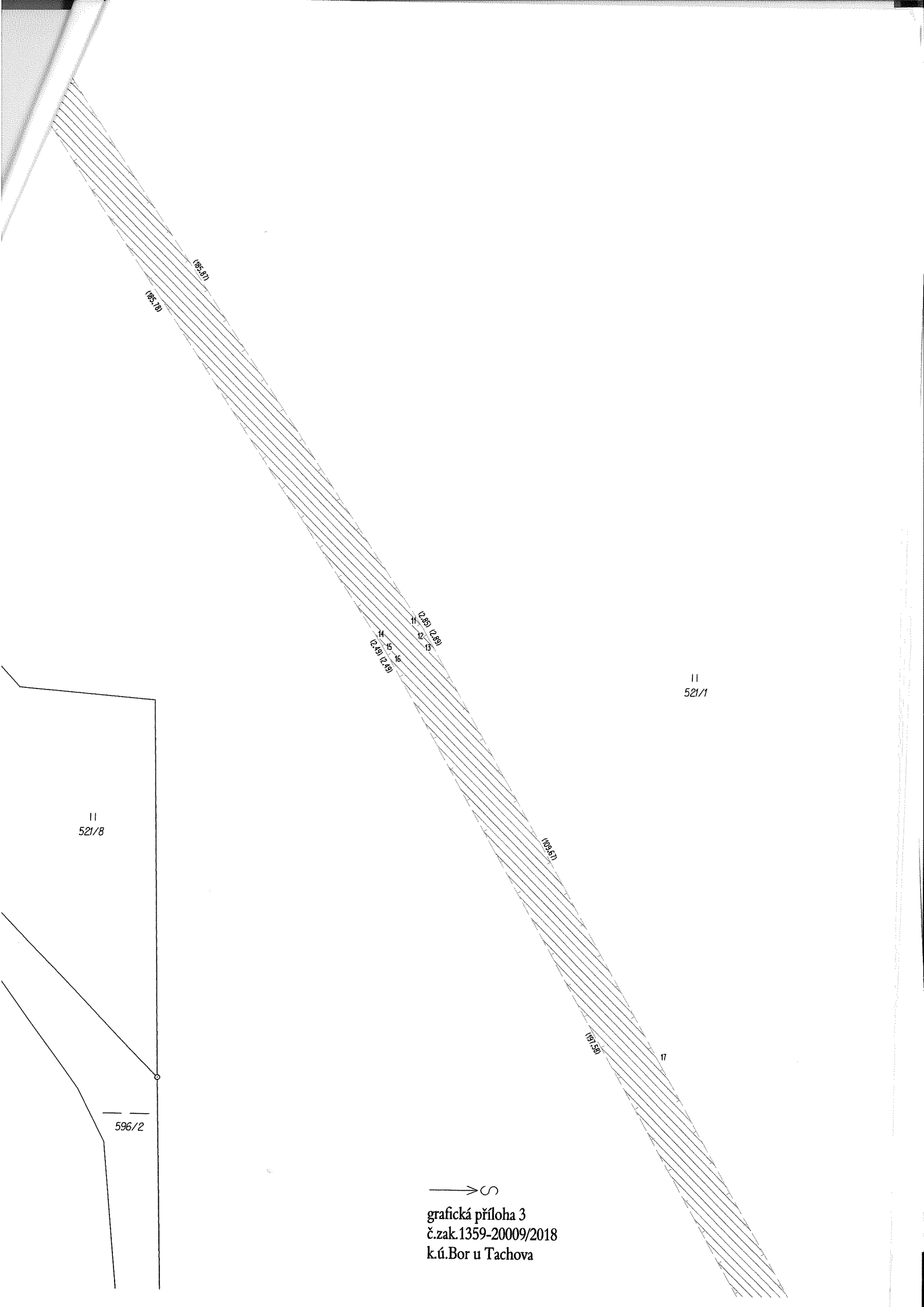
10

9

11
521/8



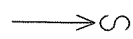
grafická příloha 2
č.zak.1359-2009/2018
k.ú.Bor u Tachova



II
521/8

596/2

II
521/1



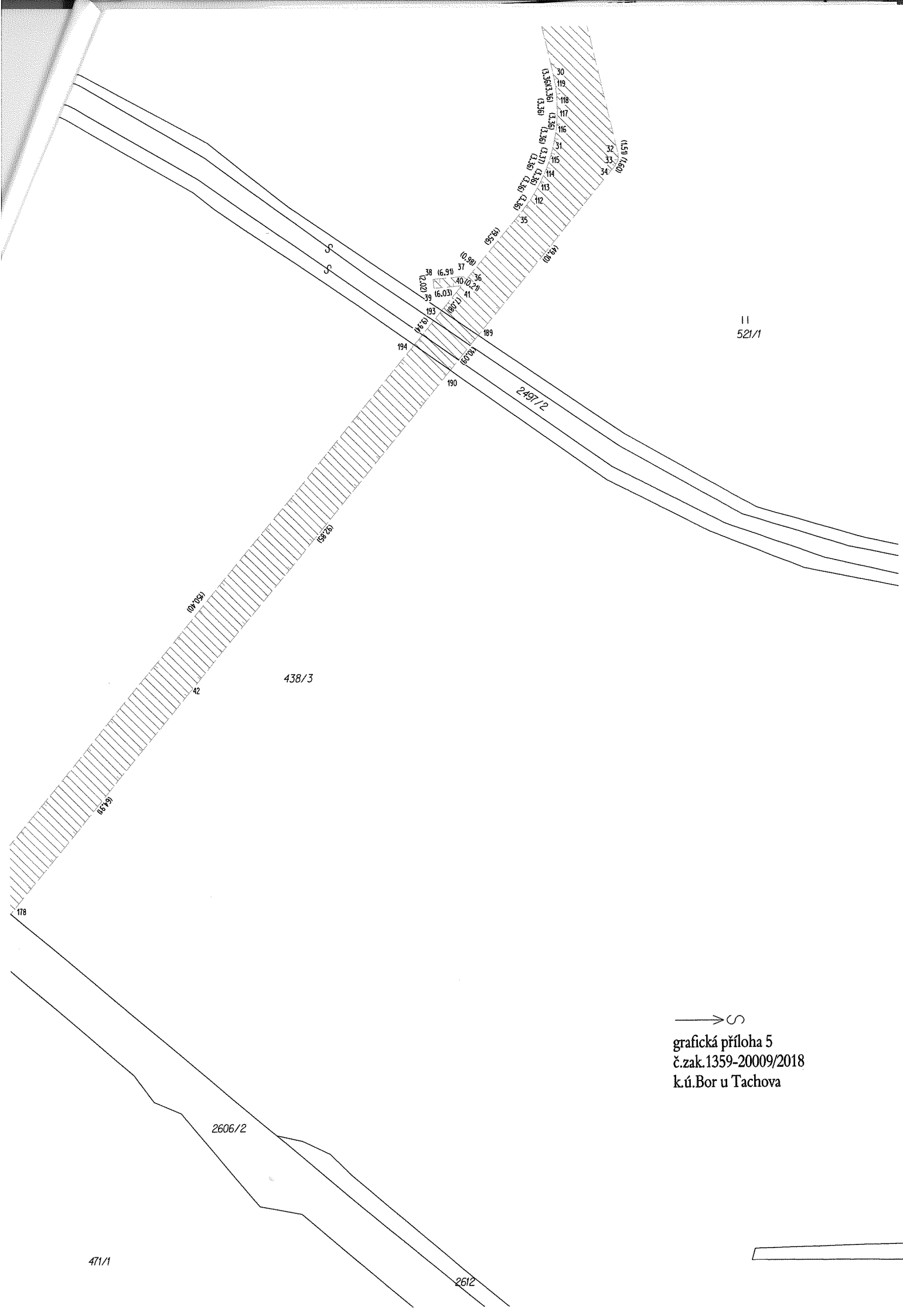
grafická příloha 3
č.zak.1359-20009/2018
k.ú.Bor u Tachova



II
521/1

II
521/14

→ S
grafická příloha 4
č.zak.1359-2009/2018
k.ú.Bor u Tachova

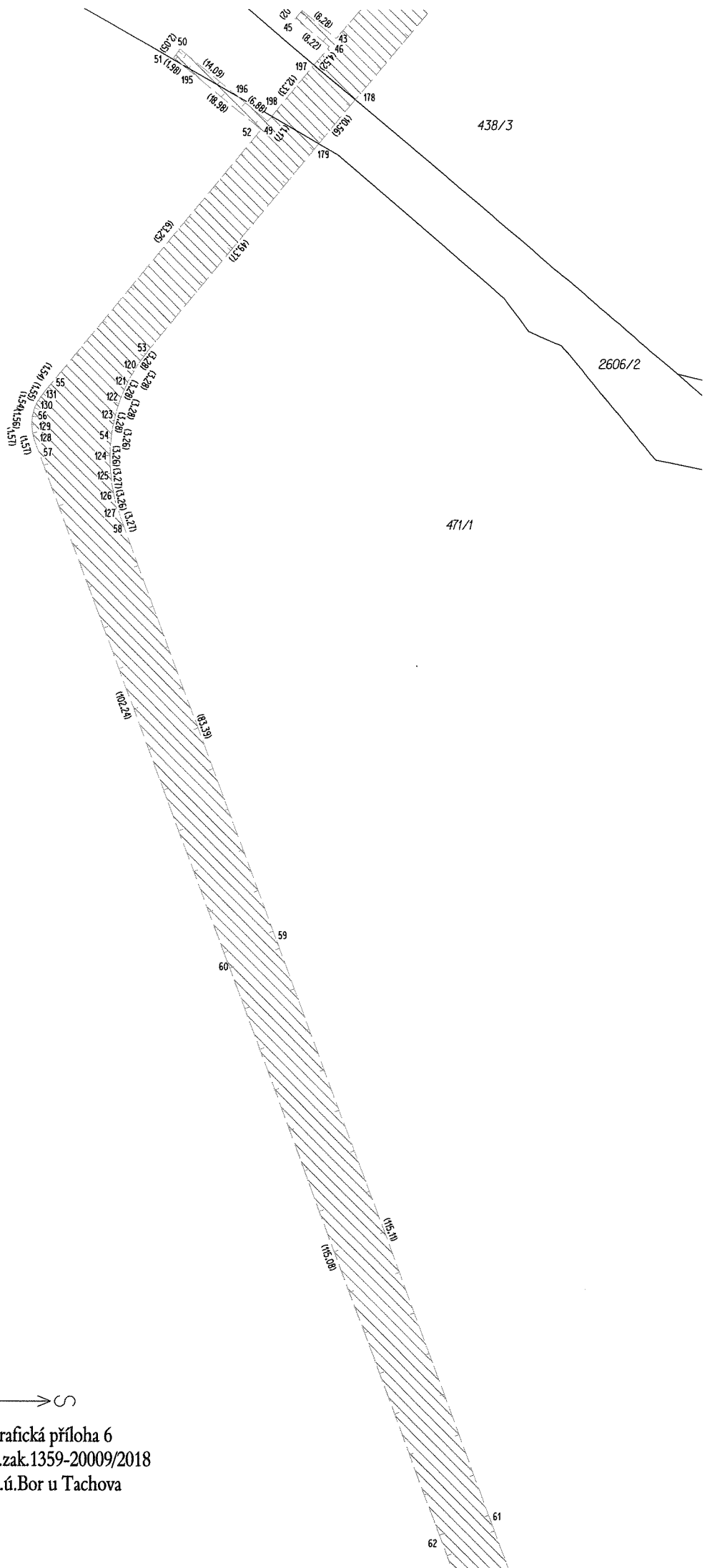


11
521/1

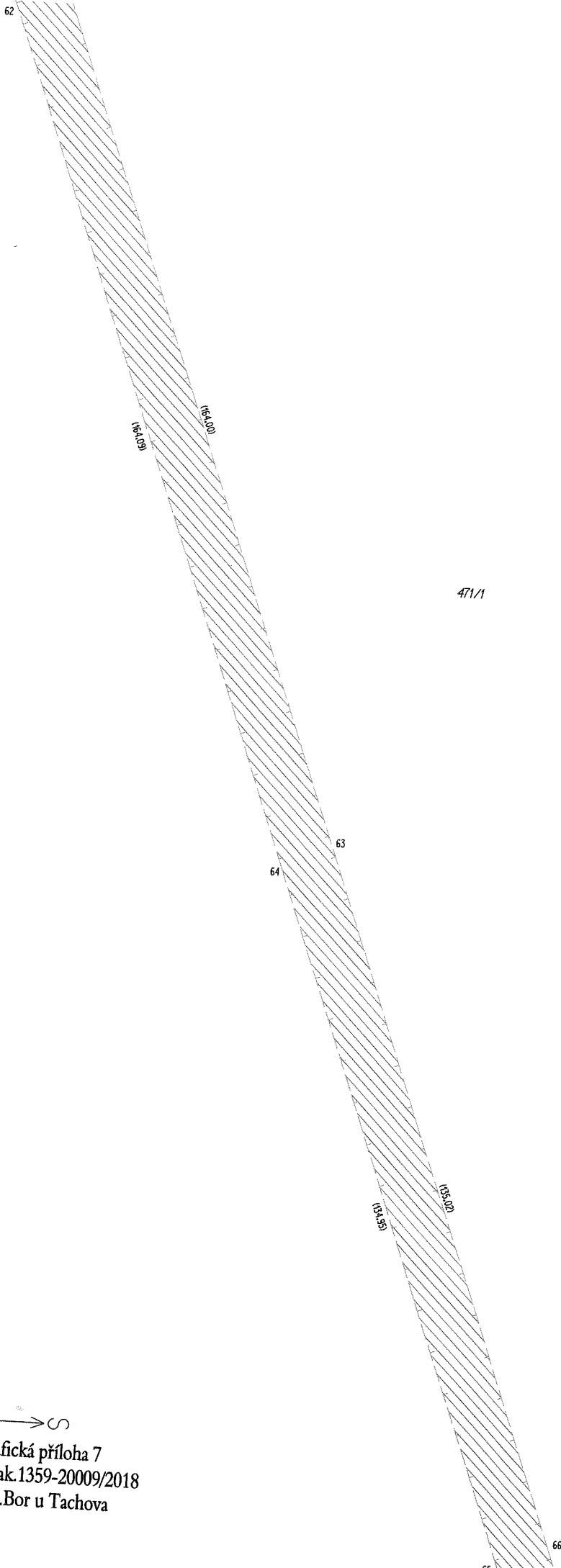
→ S
grafická příloha 5
č.zak.1359-20009/2018
k.ú.Bor u Tachova

471/1

2612



→ S
 grafická příloha 6
 č.zak.1359-20009/2018
 k.ú.Bor u Tachova



grafická příloha 7
č.zak.1359-2009/2018
k.ú.Bor u Tachova



93
94
95
96
97
98
99
100
101
102
103
104
105
106
107
108
109
110
111
112
113
114
115
116
117
118
119
120
121
122
123
124
125
126
127
128
129
130
131
132
133
134
135
136
137
138
139
140
141
142
143
144
145
146
147
148
149
150
151
152
153
154
155
156
157
158
159
160
161
162
163
164
165
166
167
168
169
170
171
172
173
174
175
176
177
178
179
180
181
182
183
184
185
186
187
188
189
190
191
192
193
194
195
196
197
198
199
200

471/1

11
350/4

349

11
1337/1

2482/1

grafická příloha 10
č.zak.1359-20009/2018
k.ú.Bor u Tachova

1348

1337/2

k.ú.Bor u Tachova
k.ú.Skvrčin

1351

