



S009P00U3FNT

2021-SRM-S107/Bř-Še

2021/002165/SRM/OS

PR-1040006107/14330046765/001-ADS

# SMLOUVA

**o zřízení věcného břemene – služebnosti****č.: PR-014330046765/001-ADS****město Blansko**

sídlo: nám. Svobody 32/3, 678 01 Blansko

IČO: 00279943

DIČ: CZ00279943

Bankovní spojení: [REDACTED]

číslo účtu: [REDACTED]

zastoupené [REDACTED], [REDACTED] na základě

pověření ze dne 31.08.2020

vlastnický podíl: 1/1

(vlastník služebného pozemku, dále jen „**Povinný**“)

na straně jedné

**a****EG.D, a.s.**

se sídlem: Lidická 1873/36, Černá Pole, 602 00 Brno

IČO: 280 85 400

DIČ: CZ 280 85 400

zapsána: v OR vedeném Krajským soudem v Brně, spisová

značka B 8477

bankovní spojení: [REDACTED]

číslo účtu: [REDACTED]

zastoupená: [REDACTED], [REDACTED], na základě Pověření

ze dne 18.01.2021

(oprávněná osoba, dále jen „**Oprávněný**“)

na straně druhé

(Povinný a Oprávněný společně rovněž jako „**Smluvní strany**“)

uzavřely níže uvedeného dne, měsíce a roku tuto:

**Smlouvu o zřízení služebnosti****č.: PR-014330046765/001-ADS (dále jen „Smlouva“)**

v souladu s ustanovením § 25 odst. 4 zákona č. 458/2000 Sb., o podmínkách podnikání a o výkonu státní správy v energetických odvětvích a o změně některých zákonů (energetický zákon), ve znění pozdějších předpisů (dále jen „energetický zákon“) a dle § 1257 a násl. zákona č. 89/2012 Sb., občanský zákoník, ve znění pozdějších předpisů (dále jen „Občanský zákoník“)

## Článek I. Úvodní ustanovení

1. Oprávněný je provozovatelem distribuční soustavy (dále jen „PDS“) na území vymezeném licencí. Distribuční soustava je provozována ve veřejném zájmu. PDS má povinnost zajišťovat spolehlivé provozování, obnovu a rozvoj distribuční soustavy na území vymezeném licencí, přičemž zřízení tohoto věcného břemene (služebnosti) je ze strany Oprávněného jedním ze zákonem daných předpokladů pro plnění této povinnosti.
2. Povinný prohlašuje, že je mimo jiné jediným a výlučným vlastníkem pozemků **parc. č. 840/10, 840/7, 840/8, 840/9, 844/187, 844/198, 844/219, 844/230, 844/231, 844/233** v katastrálním území **Blansko**, obec Blansko, okres Blansko (dále jen „služebný pozemek“).  
Služebný pozemek je zapsán v katastru nemovitostí vedeném u Katastrálního úřadu pro Jihomoravský kraj, Katastrální pracoviště Blansko na **LV č. 10001** pro katastrální území **Blansko**.
3. Povinný prohlašuje, že je mimo jiné jediným a výlučným vlastníkem pozemků **parc. č. 1106/4, 319/4, 319/8, 683/3, 683/5, 683/7, 882** v katastrálním území **Těchov**, obec Blansko, okres Blansko (dále jen „služebný pozemek“).  
Služebný pozemek je zapsán v katastru nemovitostí vedeném u Katastrálního úřadu pro Jihomoravský kraj, Katastrální pracoviště Blansko na **LV č. 10001** pro katastrální území **Těchov**.
4. Služebný pozemek se nachází na území vymezeném licencí, v němž Oprávněný provozuje distribuční soustavu. Oprávněný má povinnost zřídit věcné břemeno – služebnost, umožňující zřídit a provozovat ve smyslu § 25 odst. 3 písm. e) energetického zákona na služebném pozemku zařízení distribuční soustavy.

## Článek II. Předmět Smlouvy

Předmětem Smlouvy je zřízení a vymezení věcného břemene podle § 25 odst. 4 energetického zákona - služebnosti - energetického vedení dle energetického zákona (dále též jen „služebnost“). Obsah služebnosti je specifikován v článku III. této smlouvy, na služebném pozemku ve prospěch Oprávněného, v rozsahu uvedeném v této Smlouvě a vyplývajícím z přísl. ustanovení energetického zákona.

## Článek III. Specifikace služebnosti

1. Smluvní strany se dohodly, že Povinný, jako vlastník služebného pozemku, zřizuje ve prospěch Oprávněného ke služebnému pozemku právo služebnosti – energetického vedení dle § 25 odst. 4 energetického zákona, když jeho obsah a rozsah jeho výkonu je blíže uveden kromě příslušných ustanovení energetického zákona v tomto článku.
2. Smluvní strany berou na vědomí, že se změnou vlastníka služebného pozemku přechází i práva a povinnosti vyplývající ze služebnosti na nabyvatele služebného pozemku.
3. Oprávněný je vlastníkem a provozovatelem distribuční soustavy – stavby realizované pod názvem „**Obnova VN108, o.Češkovice**“ (dále jen „distribuční soustava“). Smluvní strany se za účelem umístění distribuční soustavy – **kabelové vedení VN, kabelové vedení NN, pojistková skříň,**

**uzemnění** na služebném pozemku a za účelem jejího provozování dohody na zřízení služebnosti; jejímž obsahem je právo Oprávněného zřídit, provozovat, opravovat a udržovat distribuční soustavu na služebném pozemku. Služebnost zahrnuje též právo Oprávněného zřídit, mít a udržovat na služebném pozemku potřebné obslužné zařízení, jakož i právo provádět na distribuční soustavě úpravy za účelem její obnovy, výměny, modernizace nebo zlepšení její výkonnosti, včetně jejího odstranění.

4. Rozsah služebnosti podle této smlouvy je vymezen
  - Geometrický plán č.: 1268-1245/2021 zhotovený firmou ADITIS s.r.o., který ověřil(a) [REDAKCE] dne 28.04.2021 pod č.: 628/2021 a za Katastrální úřad pro Jihomoravský kraj, Katastrální pracoviště Blansko potvrdil(a) [REDAKCE] dne 04.05.2021 pod č.: 257/2021
  - Geometrický plán č.: 5265-2355/2021 zhotovený firmou ADITIS s.r.o., který ověřil(a) [REDAKCE] dne 28.04.2021 pod č.: 644/2021 a za Katastrální úřad pro Jihomoravský kraj, Katastrální pracoviště Blansko potvrdil(a) [REDAKCE] dne 30.04.2021 pod č.: 258/2021Citované geometrické plány jsou přílohou a nedílnou součástí této smlouvy.
5. Povinný je povinen strpět výkon práva Oprávněného vyplývajícího z této smlouvy a energetického zákona a zdržet se veškerých činností, které vedou k ohrožení součásti distribuční soustavy a omezení výkonu tohoto práva Oprávněného. Oprávněný tato práva v celém rozsahu přijímá.
6. Služebnost zřízená touto smlouvou se sjednává jako časově neomezená a zaniká v případech stanovených zákonem.

#### **Článek IV. Další práva**

1. Oprávněný má ve vztahu ke služebnému pozemku dále oprávnění, která mu, jako provozovateli distribuční soustavy vznikem služebnosti dle této smlouvy přísluší z ustanovení § 25 odst. 3 písm. f) a g) energetického zákona, především pak:
  - vstupovat a vjíždět na služební pozemek v souvislosti s realizací práv vyplývajících Oprávněnému ze služebnosti podle odst. 3. a 4. článku III. této smlouvy.
  - odstraňovat a oklešťovat na služebném pozemku stromoví a jiné porosty, provádět likvidaci odstraněného a okleštěného stromoví a jiných porostů ohrožujících bezpečné a spolehlivé provozování součásti distribuční soustavy v případech, kdy tak po předchozím upozornění a stanovení rozsahu neučinil sám Povinný.
2. Oprávněný je povinen při výkonu oprávnění popsaných shora postupovat coby provozovatel distribuční soustavy striktně ve smyslu § 25 odst. 8 energetického zákona, tj. co nejvíce šetřit práva Povinného a vstup na služební pozemek mu bezprostředně oznámit. Po skončení prací je povinen uvést služební pozemek do předchozího stavu a není-li to možné s ohledem na povahu provedených prací, do stavu odpovídajícího předchozímu účelu nebo užívání služebného pozemku a bezprostředně oznámit tuto skutečnost Povinnému. Po provedení odstranění nebo okleštění stromoví je Oprávněný povinen na svůj náklad provést likvidaci vzniklého klestu a zbytků po těžbě.
3. Distribuční soustava je liniovou stavbou ve smyslu § 509 Občanského zákoníku a nejedná se tak o součást pozemků.

## Článek V.

### Cena a platební podmínky

1. Služebnost dle této smlouvy se zřizuje úplatně, za jednorázovou úplatu ve výši 63.041 Kč (52.100Kč + 10.941 Kč DPH 21%), slovy: šedesát tři tisíc čtyřicet jedna korun českých, přičemž hodnota služebnosti činí dle ocenění smluvních stran částku 52.100 Kč, což je pětinasobek ročního užitku. Délka trasy sítě činí 521 bm, cena za 1bm trasy sítě činí 100 Kč + platná sazba DPH, nejméně však 1.000 Kč + platná sazba DPH.
2. Oprávněný zaplatil dne 15.11.2017 Povinnému zálohu na úplatu za zřízení služebnosti ve výši 64.614 Kč (53.400 Kč + 11.214 Kč DPH 21%), slovy: šedesát čtyři tisíc šest set čtrnáct korun českých, a to na základě zálohové faktury číslo 20170278 ze dne 26.10.2017 Povinný potvrzuje, že zálohu ve výši 64.614 Kč dne 15.11.2017 přijal.
3. Celková částka úplaty za zřízení služebnosti dle odst. 1 tohoto článku činí: 63.041 Kč, zaplacená záloha dle odst. 2 tohoto článku činí : 64.614 Kč

**vyúčtování (přeplatek): 1.573 Kč.**

**Povinný do 15ti dnů ode dne účinnosti konečné smlouvy o zřízení věcného břemene – služebnosti vystaví příslušný daňový doklad (vyúčtování zálohy) a zašle jej na adresu nebo do datové schránky Oprávněného.**

## Článek VI.

### Vklad služebnosti do veřejného seznamu – katastru nemovitostí

1. Smluvní strany se dohodly, že návrh na zahájení řízení o zápisu služebnosti zřizované touto Smlouvou ke služebnímu pozemku do katastru nemovitostí bude podán příslušnému katastrálnímu úřadu Oprávněným a Povinný jej k tomu zmocňuje. Správní poplatek za návrh na zahájení řízení o povolení vkladu práva do katastru nemovitostí uhradí Oprávněný.
2. Služebnost podle této smlouvy vzniká zápisem do veřejného seznamu – katastru nemovitostí. Právní účinky zápisu nastávají k okamžiku, kdy návrh na zápis došel příslušnému katastrálnímu pracovišti katastrálního úřadu.

## Článek VII.

### Ostatní ujednání

1. Smlouva je sepsána ve třech (3) stejnopisech, z nichž jeden (1) obdrží Oprávněný, jeden (1) obdrží Povinný a jeden (1) stejnopis bude Oprávněným použit pro účely příslušného řízení o zápisu služebnosti do katastru nemovitostí.
2. Smluvní strany se zavazují, že pokud příslušné katastrální pracoviště vyzve smluvní strany k odstranění případných nedostatků návrhu na zahájení řízení o povolení vkladu, případně listiny, na základě které má být právo zapsáno, vyvinou potřebnou součinnost k jejich odstranění ve stanovené lhůtě.
3. V případě, že příslušné katastrální pracoviště v řízení o povolení vkladu řízení zastaví či zamítne, smluvní strany se zavazují poté uzavřít ve lhůtě do 60ti kalendářních dní ode dne doručení rozhodnutí katastrálního úřadu o zastavení či zamítnutí vkladu oběma smluvním stranám novou smlouvu o zřízení služebnosti s totožným obsahem, za stejných cenových podmínek, ve které budou odstraněny všechny nedostatky, které bránily povolení vkladu práva dle této smlouvy, nedohodnou-li se smluvní strany jinak.

### **Článek VIII.**

#### **Doložka podle § 41 zákona č. 128/2000 Sb., o obcích (obecní zřízení), ve znění pozdějších předpisů**

Tato smlouva se uzavírá v souladu s čl. 12.43 přílohy č. 1 Organizačního řádu Městského úřadu Blansko, schváleného Radou města Blansko na její 37. schůzi dne 19.05.2020, usnesením č. 46, které s účinností od 01.08.2020 svěřuje rozhodování o zřizování a rušení věcných břemen – služebností inženýrské sítě včetně přípravy a podpisu příslušných smluv oddělení komunální údržby a pozemků odboru správy a rozvoje města Městského úřadu Blansko.

### **Článek IX.**

#### **Závěrečná ujednání**

1. Smluvní strany prohlašují, že Smlouva je sepsána v souladu se Smlouvou o budoucí smlouvě o zřízení věcného břemene číslo 2017-INV-Poz-S079/BS-Bř-Mu uzavřenou mezi smluvními stranami dne 20.10.2017.
2. Smluvní strany prohlašují, že Smlouva představuje úplnou dohodu o veškerých jejích náležitostech a neexistují náležitosti, které by smluvní strany neujednaly, což stvrzují svými podpisy. V souladu s § 4 Občanského zákoníku, kdy se má za to, že každá svéprávná osoba má rozum průměrného člověka i schopnost užívat jej s běžnou péčí a opatrností a že to každý od ní může v právním styku důvodně očekávat, strany posoudily obsah této smlouvy a neshledávají jej rozporným. Smluvní strany shodně prohlašují, že jsou způsobilé k tomuto právnímu jednání a že si smlouvu před jejím podpisem přečetly. Smlouva byla uzavřena na základě jejich pravé a svobodné vůle po pečlivém zvážení všech okolností.
3. Smlouva nabývá účinnosti okamžikem jejího uzavření. Pro případ, že tato Smlouva není uzavírána za přítomnosti obou smluvních stran, platí, že Smlouva nebude uzavřena, pokud ji Povinný či Oprávněný podepíše s jakoukoliv změnou či odchylkou, byť nepodstatnou, nebo dodatkem, ledaže druhá smluvní strana takovou změnu či odchylku nebo dodatek následně schválí.
4. Smlouva může být měněna nebo doplňována pouze formou vzestupně číslovaných písemných dodatků podepsaných oběma smluvními stranami.
5. Smlouva a právní vztahy z ní vyplývající se řídí právním řádem České republiky.
6. Na právní vztahy vyplývající nebo související s touto Smlouvou a v ní nebo v energetickém zákoně výslovně neupravené se přiměřeně uplatní ustanovení Občanského zákoníku.
7. Oprávněný souhlasí s uveřejněním této smlouvy, včetně osobních údajů, v souladu se zvláštními právními předpisy, zejména se zákonem č. 340/2015 Sb., o zvláštních podmínkách účinnosti některých smluv, uveřejňování těchto smluv a registru smluv (zákon o registru smluv), ve znění pozdějších předpisů a zákonem č. 106/1999 Sb., o svobodném přístupu k informacím, ve znění pozdějších předpisů. Uveřejnění podle zákona o registru smluv včetně znečitelnění neuveřejňovaných údajů zajistí Budoucí povinný nejpozději do 30 dnů po uzavření této smlouvy.

2021-SRM-S107/Bř-  
2021/002165/SRM/OS  
PR-1040006107/14330046765/001-ADS

Povinný:  
V Blansku, dne 23 -09- 2021

[Redacted signature]

město Blansko

[Redacted address]

Oprávněný: 14 -09- 2021

V Brně, dne: [Redacted] 054

[Redacted signature]

EG.D, a.s.

[Redacted address]

VÝKAZ DOSAVADNÍHO A NOVÉHO STAVU ÚDAJŮ KATASTRU NEMOVITOSTÍ

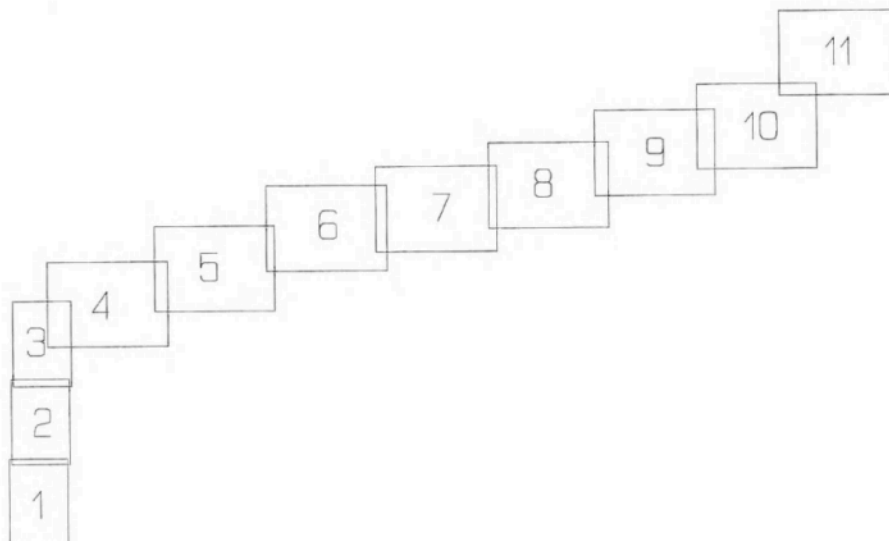
Dosavadní stav			Nový stav												
Označení pozemku parc. číslem	Výměra parcely		Druh pozemku Způsob využití	Označení pozemku parc. číslem	Výměra parcely		Druh pozemku Způsob využití	Typ stavby Způsob využití	Způs. určení výměr	Porovnání se stavem evidence právních vztahů					
	ha	m <sup>2</sup>			ha	m <sup>2</sup>				Díl přechází z pozemku označeného v katastru nemovitostí	dřívější poz. evidenci	Číslo listu vlastnictví	Výměra dílu ha m <sup>2</sup>		Označení dílu
319/4										319/4		10001			
319/8										319/8		10001			
319/9										319/9		6			
683/1										683/1		6			
683/2										683/2		6			
683/3										683/3		10001			
683/4										683/4		6			
683/5										683/5		10001			
683/6										683/6		6			
683/7										683/7		10001			
683/8										683/8		6			
683/9										683/9		6			
683/13										683/13		6			
882										882		10001			
1106/4										1106/4		10001			
1322/1										1322/1		939			
1323/1										1323/1		939			

Druh věcného břemene: dle listin

Oprávněný: dle listin

KLAD LISTŮ

12



List mapy č.: Blansko 6-0/32, 6-0/33, 6-0/34, 6-0/41

<b>GEOMETRICKÝ PLÁN pro vymezení rozsahu věcného břemene k části pozemku</b>	Geometrický plán ověřil úředně oprávněný zeměměřický inženýr:		Stejnopis ověřil úředně oprávněný zeměměřický inženýr:		
	Jméno, příjmení: ██████████		Jméno, příjmení: ██████████		
	Číslo položky seznamu úředně oprávněných zeměměřických inženýrů: 345/95		Číslo položky seznamu úředně oprávněných zeměměřických inženýrů: 2785/2016		
	Dne: 28. dubna 2021      Číslo: 628/2021		Dne: 6.9.2021      Číslo: 1961/2021		
Náležitosti a přemostí odpovídá právním předpisům.		Tento stejnopis odpovídá geometrickému plánu v elektronické podobě uloženému v dokumentaci katastrálního úřadu			
Vyhovitel: <b>ADITIS</b> Rokytova 2667/20 615 00 Brno IČO: 26290821 www.aditis.cz		Katastrální úřad souhlasí s očišlováním parcel.		Ověření stejnopisu geometrického plánu v listinné podobě	
Číslo plánu: 1268-1245/2021 Okres: Blansko Obec: Blansko Kat. území: Těchov Mapový list: viz výše		KÚ pro Jihomoravský kraj KP Blansko PGP-257/2021-701 2021.05.04 12:28:17 CEST			
Dosavadním vlastníkům pozemků byla poskytnuta možnost seznámit se v terénu s průběhem navrhovaných nových hranic, které byly označeny předepsaným způsobem.					

Saznam soudnic (S-JTSK)

Číslo bodu				Soudnice pro zaps. do KN				Číslo bodu				Soudnice pro zaps. do KN			
Y		X		Kód kv.	Y		X		Kód kv.	Y		X		Kód kv.	
557-56	592389.40	1141905.74	3	104	591290.48	1141316.41	3	215	592397.93	1141785.12	3	326	591680.10	1141499.03	3
557-75	592389.63	1141898.77	3	105	591290.62	1141315.47	3	216	592399.42	1141780.08	3	327	591657.28	1141495.11	3
557-76	592395.65	1141784.48	3	106	591287.68	1141315.36	3	217	592379.09	1141636.46	3	328	591657.78	1141493.17	3
557-102	592125.21	1141803.70	3	107	591268.10	1141314.46	3	218	592360.83	1141700.22	3	329	591633.07	1141498.66	3
557-105	592072.06	1141590.88	3	108	591271.28	1141306.15	3	219	592393.72	1141701.68	3	330	591633.59	1141496.74	3
557-110	591995.93	1141571.79	3	109	591271.90	1141305.35	3	220	592380.66	1141695.36	3	331	591610.71	1141482.41	3
557-159	592056.33	1141587.57	3	110	591270.34	1141305.20	3	221	592367.89	1141676.02	3	332	591611.23	1141480.49	3
835-64	592187.86	1141623.31	3	111	591271.09	1141304.52	3	222	592369.60	1141674.98	3	333	591611.23	1141475.71	3
1	592384.74	1141825.96	3	112	591263.85	1141297.42	3	223	592363.23	1141668.95	3	334	591586.87	1141473.77	3
2	592380.69	1141837.37	3	113	591264.63	1141295.80	3	224	592364.87	1141667.79	3	335	591564.16	1141467.17	3
3	592381.21	1141838.91	3	114	591263.05	1141295.34	3	225	592360.36	1141665.11	3	336	591564.70	1141468.25	3
4	592385.13	1141827.79	3	115	591263.67	1141295.50	3	226	592361.82	1141663.73	3	337	591554.38	1141457.22	3
5	592397.30	1141776.15	3	116	591262.60	1141296.17	3	227	592354.18	1141659.89	3	338	591554.94	1141465.30	3
6	592396.52	1141784.13	3	117	591262.75	1141295.17	3	228	592355.40	1141658.30	3	339	591533.67	1141461.41	3
7	592397.33	1141780.03	3	118	591257.32	1141295.45	3	229	592352.11	1141658.42	3	340	591534.43	1141459.49	3
8	592399.30	1141776.21	3	119	591257.55	1141295.44	3	230	592353.15	1141655.70	3	341	591522.27	1141457.83	3
9	592397.33	1141769.52	3	120	591250.99	1141289.90	3	231	592351.35	1141658.03	3	342	591522.69	1141455.93	3
10	592398.33	1141769.46	3	121	591237.40	1141275.35	3	232	592352.13	1141655.19	3	343	591514.73	1141455.23	3
11	592396.75	1141764.69	3	122	591238.29	1141274.84	3	233	592339.82	1141654.00	3	344	591515.37	1141453.33	3
12	592397.73	1141764.53	3	123	591063.71	1141148.83	3	234	592340.41	1141652.09	3	345	591505.63	1141452.46	3
13	592395.45	1141758.06	3	124	591063.19	1141148.51	3	235	592328.29	1141650.81	3	346	591506.36	1141450.53	3
14	592395.43	1141757.88	3	125	591062.93	1141148.93	3	236	592328.59	1141648.93	3	347	591492.85	1141449.48	3
15	592393.63	1141747.33	3	126	591063.27	1141148.15	3	237	592319.83	1141649.93	3	348	591493.31	1141447.54	3
16	592394.61	1141747.17	3	127	591063.34	1141149.34	3	238	592320.11	1141647.95	3	349	591465.26	1141442.47	3
17	592391.69	1141736.13	3	128	591063.74	1141145.94	4	239	592299.60	1141645.47	3	350	591455.78	1141440.53	3
18	592392.67	1141735.97	3	129	591063.90	1141149.30	3	240	592299.84	1141644.49	3	351	591454.09	1141439.32	3
19	592388.18	1141718.37	3	130	591063.25	1141149.85	4	241	592292.73	1141645.96	3	352	591454.59	1141437.38	3
20	592389.14	1141718.11	3	131	591063.30	1141152.57	3	242	592292.59	1141643.95	3	353	591442.15	1141435.49	3
21	592396.09	1141711.64	3	132	591062.78	1141152.65	3	243	592290.86	1141646.32	3	354	591442.71	1141434.57	3
22	592397.03	1141711.32	3	133	591063.42	1141152.93	3	244	592290.58	1141644.34	3	355	591421.00	1141429.48	3
23	592382.55	1141703.58	3	134	591063.02	1141153.13	3	245	592298.29	1141645.56	3	356	591422.44	1141427.84	3
24	592383.67	1141703.18	3	135	591064.35	1141153.69	3	246	592288.43	1141644.54	3	357	591420.52	1141426.45	3
25	592381.55	1141701.58	3	136	591064.05	1141154.09	3	247	592285.77	1141645.97	3	358	591419.36	1141424.50	3
26	592383.00	1141701.31	3	137	591065.04	1141154.11	3	248	592286.05	1141643.99	3	359	591422.00	1141424.70	3
27	592049.65	1141585.79	3	138	591064.54	1141154.39	3	249	592279.50	1141645.55	3	360	591420.60	1141421.67	3
28	592053.70	1141586.65	3	139	591064.77	1141154.63	3	250	592279.48	1141643.55	3	361	591422.59	1141422.92	3
29	592036.84	1141583.26	3	140	591064.99	1141154.59	3	251	592276.29	1141643.62	3	362	591424.01	1141419.97	3
30	592045.22	1141583.72	3	141	591064.33	1141154.55	3	252	592264.44	1141642.02	3	363	591422.07	1141419.39	3
31	592039.08	1141582.26	3	142	591064.39	1141156.76	3	253	592260.22	1141640.99	3	364	591065.57	1141415.83	3
32	592023.31	1141579.14	3	143	591063.88	1141156.70	3	254	592234.60	1141634.15	3	365	591065.07	1141413.79	3
33	592023.59	1141578.16	3	144	591064.03	1141154.70	3	255	592223.57	1141631.91	3	366	591065.46	1141415.94	3
34	592016.09	1141577.83	3	145	591063.53	1141154.70	3	256	592215.07	1141630.42	3	367	591064.97	1141415.90	3
35	592018.34	1141576.57	3	146	591064.15	1141169.65	3	257	592205.23	1141628.42	3	368	591064.37	1141414.00	3
36	592007.15	1141574.81	3	147	591063.66	1141168.65	3	258	592196.62	1141626.26	3	369	591064.11	1141414.58	3
37	592007.33	1141573.65	3	148	591064.04	1141174.13	3	259	592173.13	1141617.99	3	370	591235.04	1141268.67	3
38	591997.45	1141572.24	3	149	591063.54	1141174.13	3	260	592167.99	1141616.40	3	371	591233.78	1141270.70	3
39	591996.20	1141570.87	3	150	591064.04	1141179.00	3	261	592163.92	1141614.94	3	372	591236.00	1141269.10	3
40	591982.33	1141568.55	3	151	591063.84	1141179.20	3	262	592144.93	1141605.55	3	373	591235.70	1141269.10	3
41	591959.91	1141565.67	3	152	591064.54	1141179.54	3	263	592139.26	1141605.82	3	374	591237.74	1141269.29	3
42	591971.80	1141566.97	3	153	591065.56	1141180.24	3	264	592136.58	1141604.64	3	375	591236.32	1141270.47	3
43	591961.64	1141565.18	3	154	591064.15	1141179.88	3	265	592129.87	1141602.03	3	376	591233.81	1141271.71	3
44	591958.72	1141565.28	3	155	591065.42	1141180.74	3	266	592122.43	1141601.99	3	377	591240.10	1141272.33	3
45	591955.10	1141564.36	3	156	591066.38	1141180.21	3	267	592126.92	1141603.25	3	378	591233.52	1141273.06	3
46	591957.02	1141564.41	3	157	591066.34	1141180.71	3	268	592122.85	1141600.03	3	379	591238.97	1141274.36	3
47	591957.34	1141563.45	3	158	591063.91	1141183.02	3	269	592115.01	1141601.02	3	380	591237.10	1141275.62	3
48	591954.12	1141563.87	3	159	591063.05	1141183.27	3	270	592116.35	1141599.04	3	381	591235.60	1141275.77	3
49	591954.32	1141562.89	3	160	591063.19	1141183.75	3	271	592109.81	1141599.77	3	382	591235.25	1141275.82	3
50	591943.99	1141561.57	3	161	591064.41	1141183.40	3	272	592110.27	1141597.63	3	383	591234.57	1141275.86	3
51	591944.23	1141560.61	3	162	591063.88	1141181.53	3	273	592107.18	1141599.07	3	384	591233.85	1141275.52	3
52	591936.05	1141559.27	3	163	591064.38	1141181.49	3	274	592107.74	1141597.15	3	385	591232.95	1141274.25	3
53	591936.31	1141558.31	3	164	592410.94	1141971.18	3	275	592101.68	1141597.35	3	386	591232.82	1141273.65	3
54	591932.46	1141558.38	3	165	592411.42	1141971.27	4	276	592102.22	1141595.44	3	387	591233.05	1141272.00	3
55	591932.58	1141557.38	3	166	592405.82	1141969.69	3	277	592092.62	1141595.17	3	388	591233.29	1141271.57	3
56	591930.22	1141558.37	3	167	592411.14	1141968.03	4	278	592093.04	1141593.21	3	389	591904.98	1141552.87	3
57	591930.34	1141557.37	3	168	592406.81	1141967.44	3	279	592082.27	1141593.32	3	390	591914.39	1141554.62	3
58	591923.56	1141555.62	3	169	592405.11	1141956.44	3	280	592083.73	1141591.55	3	391	591239.06	1141607.45	3
59	591923.84	1141555.66	3	170	592402.68	1141961.60	3	281	592076.45	1141589.96	3	392	592278.67	1141605.61	3
60	591916.43	1141554.52	3	171	592404.54	1141960.94	3	282	592059.57	1141586.17	3	393	592396.07	1141927.60	3
61	591915.73	1141553.54	3	172	592400.16	1141956.15	3	283	592045.31	1141583.32	3	394</			

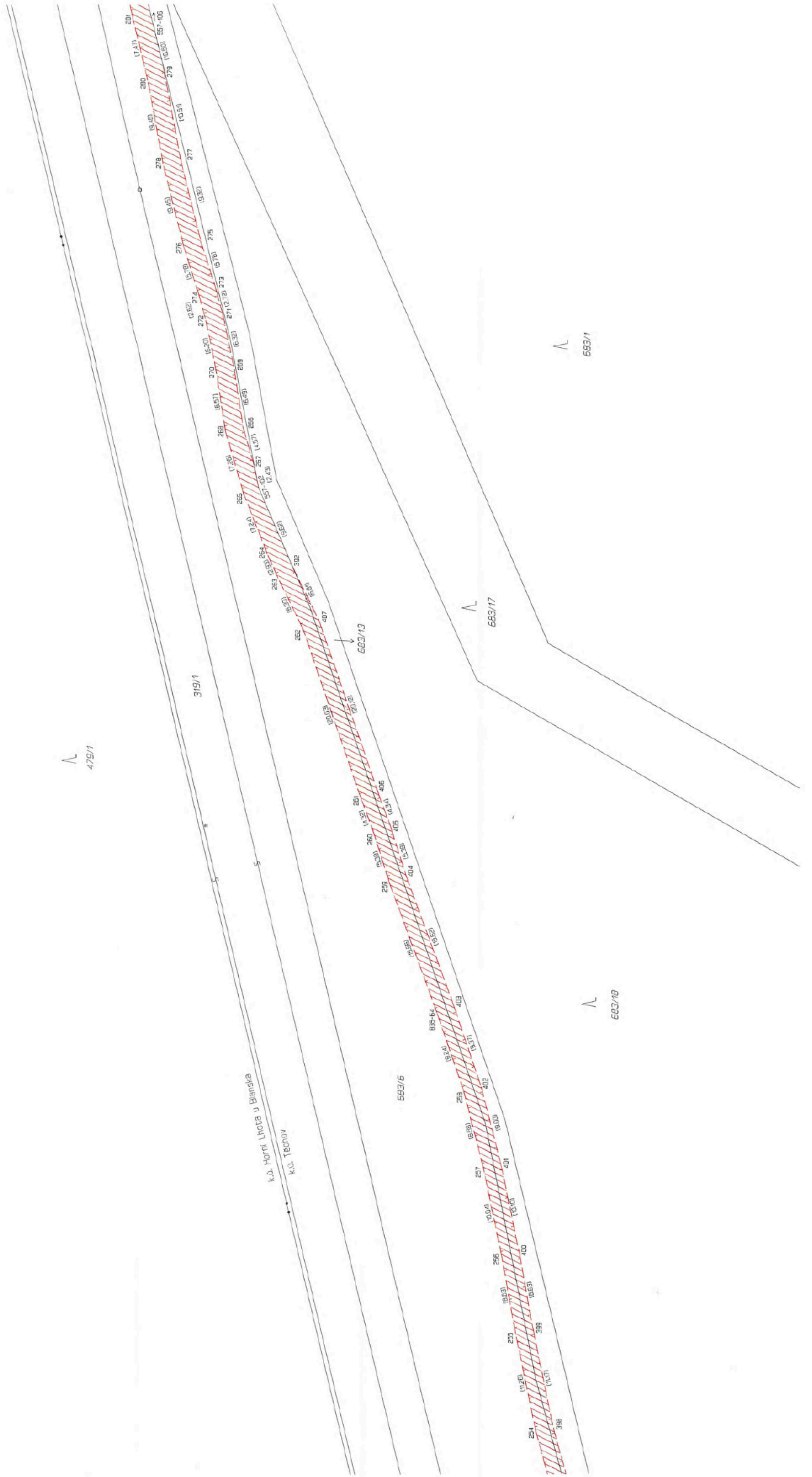




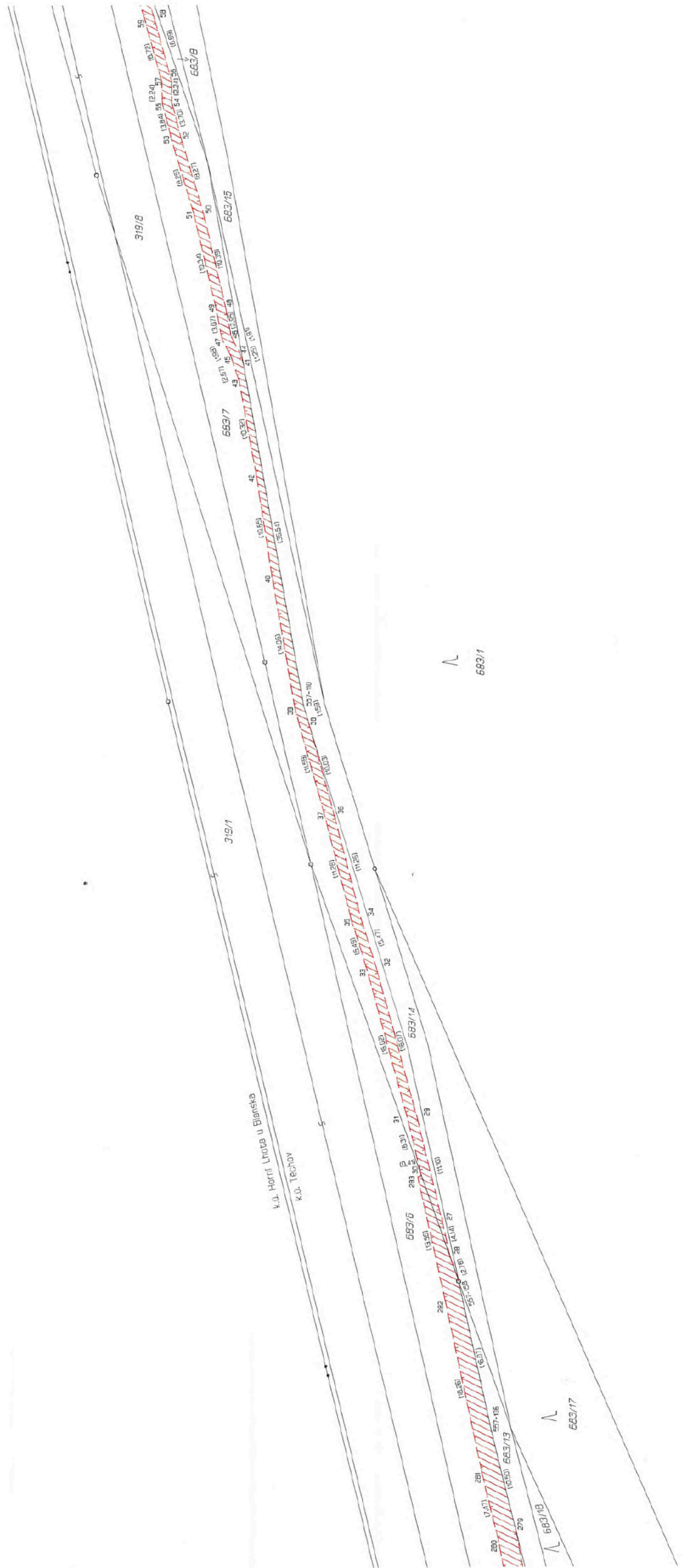








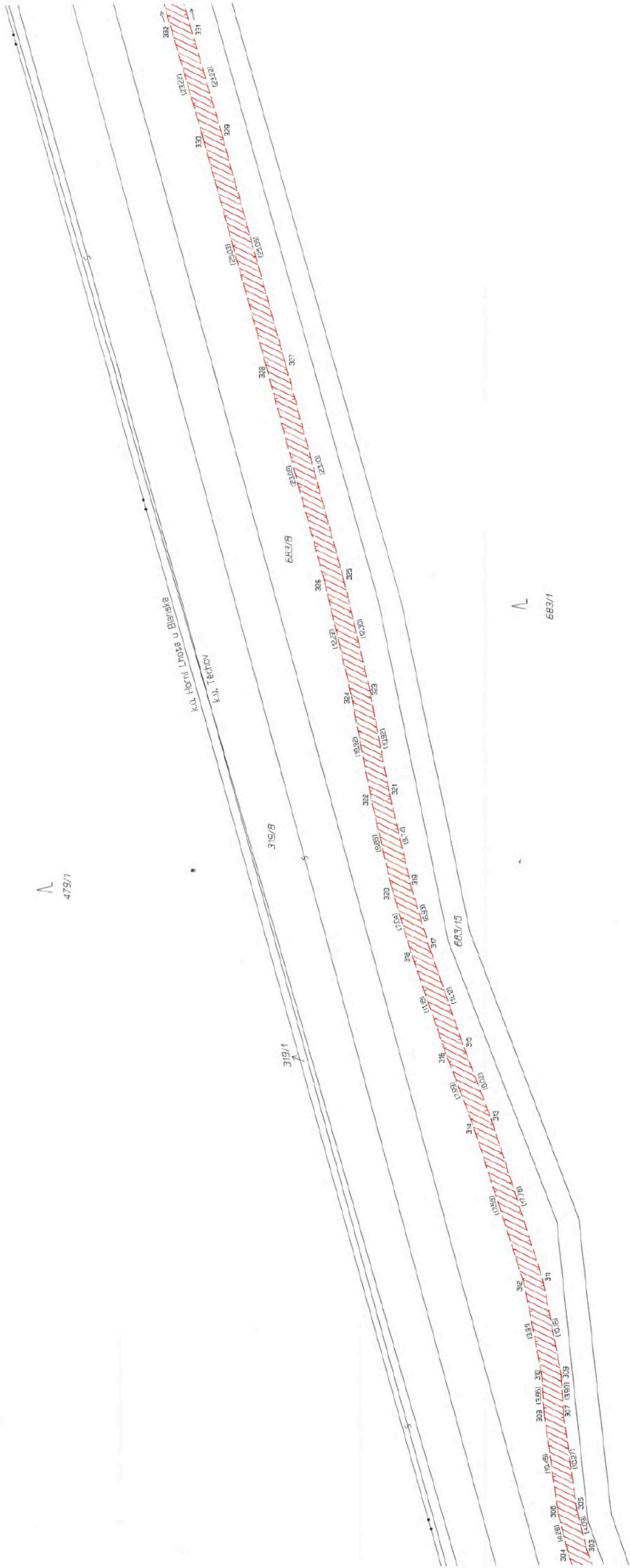
Λ  
479/1



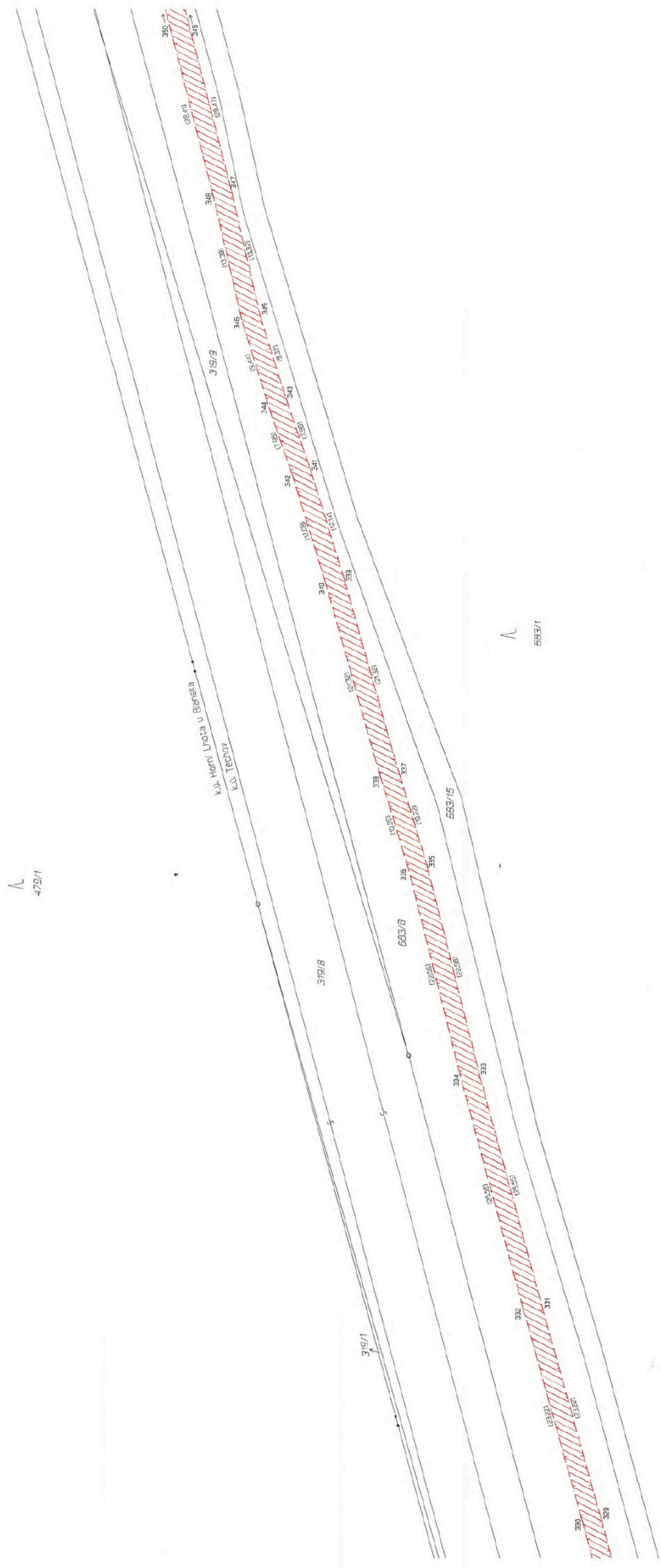
Λ  
479/1



Λ  
663/1







479/1

663/1





882

1109

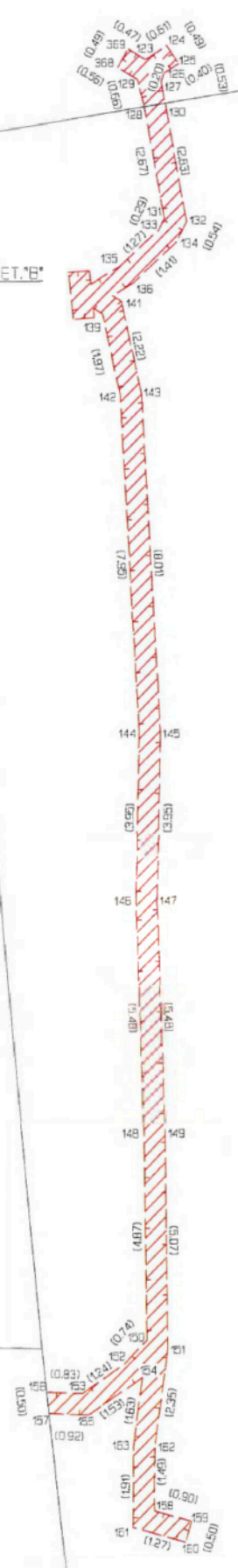
1106/4

1015

1017

DET.'B'

DET.'B'



VÝKAZ DOSAVADNÍHO A NOVÉHO STAVU ÚDAJŮ KATASTRU NEMOVITOSTÍ

Dosavadní stav				Nový stav										
Označení pozemku parc. číslem	Výměra parcely		Druh pozemku Způsob využití	Označení pozemku parc. číslem	Výměra parcely		Druh pozemku Způsob využití	Typ stavby Způsob využití	Způs. určení výměr	Porovnání se stavem evidence právních vztahů				
	ha	m <sup>2</sup>			ha	m <sup>2</sup>				Díl přechází z pozemku označeného v katastru nemovitostí	Číslo listu vlastnictví	Výměra dílu		Označení dílu
										katastru nemovitostí	dřívější poz. evidenci	ha	m <sup>2</sup>	
840/7										840/7		10001		
840/8										840/8		10001		
840/9										840/9		10001		
840/10										840/10		10001		
844/187										844/187		10001		
844/198										844/198		10001		
844/219										844/219		10001		
844/230										844/230		10001		
844/231										844/231		10001		
844/233										844/233		10001		

Druh věcného břemene: dle listin

Oprávněný: dle listin

Seznam souřadnic (S-JTSK)

Číslo bodu	Souřadnice pro zápis do KN		Kód kv.	Poznámka	Číslo bodu	Souřadnice pro zápis do KN		Kód kv.	Poznámka	Číslo bodu	Souřadnice pro zápis do KN		Kód kv.	Poznámka
	Y	X				Y	X				Y	X		
293-95	592474.94	1142018.68	3		27	592450.23	1142004.43	3		54	592489.73	1142012.27	3	
1	592411.77	1141959.81	3		25	592449.47	1142005.09	3		55	592489.43	1142010.98	3	
2	592411.22	1141959.71	4		29	592450.91	1142005.11	3		56	592490.35	1142011.42	3	
3	592411.36	1141970.75	4		30	592453.39	1142009.00	3		57	592489.57	1142010.43	3	
4	592411.75	1141970.83	3		31	592461.07	1142015.72	3		58	592490.62	1142010.35	3	
5	592414.07	1141965.45	3		32	592459.19	1142012.44	3		59	592486.77	1142004.31	3	
6	592413.99	1141970.47	3		33	592457.42	1142013.08	3		60	592487.71	1142003.97	3	
7	592414.81	1141969.69	3		34	592460.31	1142016.37	3		61	592486.77	1142000.75	3	
8	592414.33	1141970.59	3		35	592463.18	1142019.53	3		62	592486.62	1142003.43	3	
9	592420.97	1141974.30	3		36	592462.41	1142017.25	3		63	592487.54	1142003.35	3	
10	592420.29	1141975.12	3		37	592461.53	1142017.75	3		64	592486.78	1142000.67	3	
11	592422.75	1141975.54	3		38	592462.26	1142019.91	3		65	592484.48	1142000.88	3	
12	592424.20	1141977.68	3		39	592464.08	1142021.42	3		66	592483.53	1142000.76	3	
13	592434.94	1141984.23	3		40	592463.18	1142021.83	3		67	592482.92	1141999.94	3	
14	592425.05	1141977.04	3		41	592465.12	1142023.29	3		68	592493.02	1141999.30	3	
15	592434.22	1141985.03	3		42	592464.47	1142024.14	3		69	592483.29	1141998.64	3	
16	592435.47	1141984.75	3		43	592465.11	1142024.32	3		70	592486.29	1141996.93	3	
17	592434.98	1141985.65	3		44	592465.50	1142023.27	3		71	592487.60	1141996.96	3	
18	592439.65	1141989.65	3		45	592466.78	1142024.25	3		72	592489.05	1141998.34	3	
19	592439.43	1141990.94	3		46	592472.47	1142019.99	3		73	592488.80	1141997.50	3	
20	592446.31	1141986.59	3		47	592472.66	1142021.00	3		74	592488.92	1141999.67	3	
21	592443.39	1141994.09	3		48	592478.06	1142017.37	3		75	592474.51	1142019.07	3	
22	592445.51	1141999.19	3		49	592475.06	1142019.86	3		76	592474.73	1142020.04	3	
23	592446.59	1142000.46	3		50	592478.08	1142018.45	3		77	592457.34	1142011.48	3	
24	592447.83	1142001.34	3		51	592487.45	1142012.52	3		78	592456.62	1142012.16	3	
25	592447.65	1142000.57	3		52	592489.03	1142011.53	3		79	592447.51	1142000.00	3	
26	592446.91	1142001.78	3		53	592487.95	1142013.38	3		80	592442.59	1141994.69	3	

<b>GEOMETRICKÝ PLÁN pro</b> vymezení rozsahu věcného břemene k části pozemku	Geometrický plán ověřil úředně oprávněný zeměměřický inženýr:	Stejnopis ověřil úředně oprávněný zeměměřický inženýr:
	Jméno, příjmení: <span style="background-color: black; color: black;">XXXXXXXXXX</span>	Jméno, příjmení: <span style="background-color: black; color: black;">XXXXXXXXXX</span>
	Číslo položky seznamu úředně oprávněných zeměměřických inženýrů: 345/95	Číslo položky seznamu úředně oprávněných zeměměřických inženýrů: 2785/2016
	Dne: 28. dubna 2021      Číslo: 644/2021	Dne: 6.9.2021      Číslo: 1960/2021
Nálezitostmi a přesností odpovídá právním předpisům		Tento stejnopis odpovídá geometrickému plánu v elektronické podobě uloženému v dokumentaci katastrálního úřadu.
Vyhotovitel: <b>ADITIS</b> Rokytova 2667/20 615 00 Brno IČO: 26250821 www.aditis.cz	Katastrální úřad souhlasí s očištváním parcel.	Ověření stejnopisu geometrického plánu v listinné podobě.
Číslo plánu: 5265-2355/2021 Okres: Blansko Obec: Blansko Kat. území: Blansko Mapový list: Blansko 6-0/33, 6-1/11 Dosavadním vlastníkům pozemků byla poskytnuta možnost seznámit se v terénu s průběhem navrhovaných nových hranic, které byly označeny předepsaným způsobem	KÚ pro jihomoravský kraj KP Blansko <span style="background-color: black; color: black;">XXXXXXXXXX</span> PGP-258/2021-701 2021.04.30 11:28:15 CEST	<div style="background-color: black; width: 100%; height: 100%;"></div>



683/1

B40/12

583/10

K.u. Blansko  
K.u. Tachov

640/1

1369/5

B40/7

B40/6

B40/8

B40/11

B44/2/5

B44/5

B44/2/3

B44/2/2

B44/2/2B

B44/2/29

2576

B40/10

B44/2/9

B44/4

B44/2/30

858/28

858/29

1369/31

B40/13

B44/2/5

B44/1/3

B44/2/20

B44/1/17

B44/2/33

B44/2/31

B44/1/34

858/27

858/26

1369/32

1091

1092

1093

1094

1095

1096

1097

1098

1099

1100

1101

1102

1103

1104

1105

1106

1107

1108

1109

1110

1111

1112

1113

1114

1115

1116

1117

1118

1119

1120

1121

1122

1123

1124

1125

1126

1127

1128

1129

1130

1131

1132

1133

1134

1135

1136

1137

1138

1139

1140

1141

1142

1143

1144

1145

1146

1147

1148

1149

1150

1151

1152

1153

1154

1155

1156

1157

1158

1159

1160

1161

1162

1163

1164

1165

1166

1167

1168

1169

1170

1171

1172

1173

1174

1175

1176

1177

1178

1179

1180

1181

1182

1183

1184

1185

1186

1187

1188

1189

1190

855/1

1369/35

B44/1/92

B44/1/95

B44/1/98