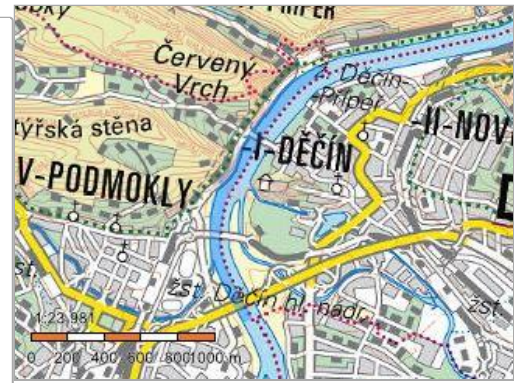


## Informace o pozemku

Parcelní číslo:	<a href="#">400/1</a>
Obec:	<a href="#">Děčín [562335]</a>
Katastrální území:	<a href="#">Podmokly [625141]</a>
Číslo LV:	<a href="#">2123</a>
Výměra [m <sup>2</sup> ]:	97813
Typ parcely:	Parcela katastru nemovitostí
Mapový list:	
Určení výměry:	Graficky nebo v digitalizované mapě
Způsob využití:	koryto vodního toku přirozené nebo upravené
Druh pozemku:	vodní plocha



## Vlastníci, jiní oprávnění

Vlastnické právo	Podíl
Česká republika	
Právo hospodařit s majetkem státu	Podíl
Povodí Labe, státní podnik, Víta Nejedlého 951/8, Slezské Předměstí, 50003 Hradec Králové	

## Způsob ochrany nemovitosti

Název
rozsáhlé chráněné území

## Seznam BPEJ

Parcela nemá evidované BPEJ.

## Omezení vlastnického práva

Typ
Věcné břemeno (podle listiny)

## Jiné zápisy

Nejsou evidovány žádné jiné zápisy.

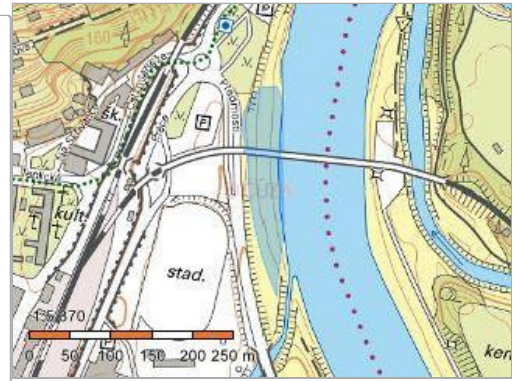
📌 Řízení, v rámci kterých byl k nemovitosti zapsán cenový údaj

Nemovitost je v územním obvodu, kde státní správu katastru nemovitostí ČR vykonává [Katastrální úřad pro Ústecký kraj, Katastrální pracoviště Děčín](#)

Zobrazené údaje mají informativní charakter. Platnost dat k 26.04.2021 09:00.

## Informace o pozemku

Parcelní číslo:	<a href="#">401/1</a>
Obec:	<a href="#">Děčín [562335]</a>
Katastrální území:	<a href="#">Podmokly [625141]</a>
Číslo LV:	<a href="#">2123</a>
Výměra [m <sup>2</sup> ]:	8739
Typ parcely:	Parcela katastru nemovitostí
Mapový list:	
Určení výměry:	Ze souřadnic v S-JTSK
Způsob využití:	neplodná půda
Druh pozemku:	ostatní plocha



## Vlastníci, jiní oprávnění

Vlastnické právo	Podíl
Česká republika	
Právo hospodařit s majetkem státu	Podíl
Povodí Labe, státní podnik, Víta Nejedlého 951/8, Slezské Předměstí, 50003 Hradec Králové	

## Způsob ochrany nemovitosti

Název
rozsáhlé chráněné území

## Seznam BPEJ

Parcela nemá evidované BPEJ.

## Omezení vlastnického práva

Typ
Věcné břemeno (podle listiny)

## Jiné zápisy

Nejsou evidovány žádné jiné zápisy.

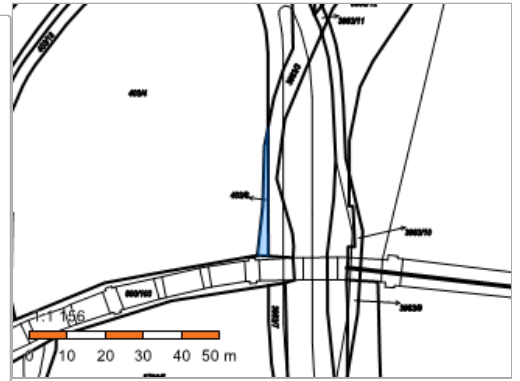
📌 Řízení, v rámci kterých byl k nemovitosti zapsán cenový údaj

Nemovitost je v územním obvodu, kde státní správu katastru nemovitostí ČR vykonává [Katastrální úřad pro Ústecký kraj, Katastrální pracoviště Děčín](#)

Zobrazené údaje mají informativní charakter. Platnost dat k 26.04.2021 09:00.

## Informace o pozemku

Parcelní číslo:	<a href="#">403/8</a>
Obec:	<a href="#">Děčín [562335]</a>
Katastrální území:	<a href="#">Podmokly [625141]</a>
Číslo LV:	<a href="#">2123</a>
Výměra [m <sup>2</sup> ]:	50
Typ parcely:	Parcela katastru nemovitostí
Mapový list:	
Určení výměry:	Ze souřadnic v S-JTSK
Způsob využití:	manipulační plocha
Druh pozemku:	ostatní plocha



## Vlastníci, jiní oprávnění

Vlastnické právo	Podíl
Česká republika	
Právo hospodařit s majetkem státu	Podíl
Povodí Labe, státní podnik, Víta Nejedlého 951/8, Slezské Předměstí, 50003 Hradec Králové	

## Způsob ochrany nemovitosti

Název
rozsáhlé chráněné území

## Seznam BPEJ

Parcela nemá evidované BPEJ.

## Omezení vlastnického práva

Nejsou evidována žádná omezení.

## Jiné zápisy

Nejsou evidovány žádné jiné zápisy.

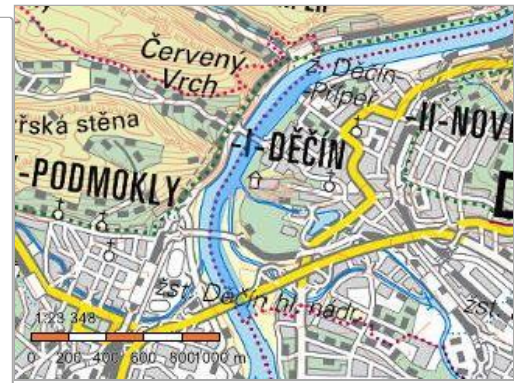
📍 Řízení, v rámci kterých byl k nemovitosti zapsán cenový údaj

Nemovitost je v územním obvodu, kde státní správu katastru nemovitostí ČR vykonává [Katastrální úřad pro Ústecký kraj, Katastrální pracoviště Děčín](#)

Zobrazené údaje mají informativní charakter. Platnost dat k 26.04.2021 09:00.

## Informace o pozemku

Parcelní číslo:	<a href="#">3008/5</a>
Obec:	<a href="#">Děčín [562335]</a>
Katastrální území:	<a href="#">Děčín [624926]</a>
Číslo LV:	<a href="#">201</a>
Výměra [m <sup>2</sup> ]:	104110
Typ parcely:	Parcela katastru nemovitostí
Mapový list:	
Určení výměry:	Graficky nebo v digitalizované mapě
Způsob využití:	koryto vodního toku přirozené nebo upravené
Druh pozemku:	vodní plocha



## Vlastníci, jiní oprávnění

Vlastnické právo	Podíl
Česká republika	
Právo hospodařit s majetkem státu	Podíl
Povodí Labe, státní podnik, Víta Nejedlého 951/8, Slezské Předměstí, 50003 Hradec Králové	

## Způsob ochrany nemovitosti

Název
rozsáhlé chráněné území

## Seznam BPEJ

Parcela nemá evidované BPEJ.

## Omezení vlastnického práva

Typ
Věcné břemeno (podle listiny)

## Jiné zápisy

Nejsou evidovány žádné jiné zápisy.

📌 Řízení, v rámci kterých byl k nemovitosti zapsán cenový údaj

Nemovitost je v územním obvodu, kde státní správu katastru nemovitostí ČR vykonává [Katastrální úřad pro Ústecký kraj, Katastrální pracoviště Děčín](#)

Zobrazené údaje mají informativní charakter. Platnost dat k 26.04.2021 09:00.





## Povodí Labe, státní podnik

Víta Nejedlého 951/8, Slezské Předměstí, 500 03 Hradec Králové

TELEFON 495 088 111  
 E-MAIL labe@pla.cz  
 IČO 70890005  
 DIČ CZ70890005  
 IDDS dbyt8g2  
 Obchodní rejstřík vedený u KS v Hradci Králové,  
 oddíl A, vložka 9473

xxx

VÁŠ DOPIS Č.J. / ZE DNE

ČÍSLO JEDNACÍ  
 PLa/2020/049241 xxx

VYŘIZUJE/LINKA

HRADEC KRÁLOVÉ  
 17.12.2020

### **Děčín-Podmokly – Lávka přes Labe a Ploučnici vedle železničního mostu (DUR)**

Dne 4.11.2020 jsme obdrželi Vaši žádost o stanovisko k dokumentaci pro územní řízení na výše uvedenou akci. Podle předložené dokumentace, kterou zpracoval xxx (07/2020), se jedná o stavbu lávky pro pěší a cyklisty přes vodní tok Labe (IDVT 10100002) a Ploučnice (IDVT 10100027) v místě železničního mostu na trati Děčín – Jedlová v k.ú. Podmokly a Děčín.

Lávka je navržena jako spojitá ocelová konstrukce o třech částech – dvě předpolí a střední část, vykonzolována z nosné konstrukce železničního mostu. Mostovka je navržena z ocelové konstrukce a dřevěných prken. Konstrukce předpolí je navržena s tuhými pilíři, pravobřežní nájezdová rampa je řešena trámovou integrovanou konstrukcí, střední část je tvořena konzolami a levobřežní rampa je řešena také integrovanou trámovou konstrukcí.

V rámci realizace lávky je navrženo několik stavebních úprav na levém i pravém břehu vodního toku Labe, příp. Ploučnice. SO 101 řeší úpravy na levém břehu, kdy bude nutné z důvodu umístění předpolí lávky do prostoru stávajícího výjezdu, tento výjezd zrušit a nahradit ho novým šířky 4,0 m v severní polovině parkoviště, cca 50,0 m jižně od okružní křižovatky u „Mototechny“. Levé předpolí lávky je tvořeno novou plochou pro pěší napojenou na stávající chodníky. V SO 102 jsou navrženy úpravy na pravém břehu, kde předpolí lávky končí na stávajícím železničním valu, na kterém je navržena nová asfaltová komunikace – stezka pro pěší a cyklisty, pro kterou bude využita celá koruna volu. Nová komunikace bude mít délku cca 80,0 m a bude napojena na stávající stezku pro pěší a cyklisty, která vede severním směrem na Smetanovo nábřeží.

SO 101 a SO 102 se nachází v záplavovém území vodního Labe při průtoku  $Q_{100}$  a SO 102 zároveň v aktivní zóně záplavového území. Na levém břehu vodního toku Labe se nachází stávající protipovodňové opatření, kde se v současné době připravuje další etapa PPO (navýšení stávajícího).

Stavba lávky se dotkne pozemků parc. č. 401/1, 400/1 a 403/8, k.ú. Podmokly a pozemku parc. č. 3008, k.ú. Děčín v majetku státu s právem hospodaření pro Povodí Labe, státní podnik a bude nutné majetkoprávní vypořádání.

O Stanovisko správce vodního toku Ploučnice (IDVT 10100027) požádejte Povodí Ohře, státní podnik, Bezručova 4219, 430 03 Chomutov.

Investorem akce bude: Statutární město Děčín, Mírové náměstí 1175/5, 405 38 Děčín IV.

Stavba se nachází ve vodním útvaru OHL\_1150 - Labe od toku Jílovský potok po státní hranici, na souřadnicích (S-JTSK) Y: 747429, X: 964996 a OHL\_1110 - Ploučnice od toku Robečský potok po ústí do Labe, na souřadnicích (S-JTSK) Y: 747320, X: 965015.

K navrhovanému záměru vydáváme následující **stanovisko správce povodí**:

- a) **Z hlediska zájmů daných platným Národním plánem povodí Labe a Plánem dílčího povodí Ohře, dolního Labe a ostatních přítoků Labe (§ 24 až 26 vodního zákona)** je uvedený záměr možný, protože lze předpokládat, že záměrem nedojde ke zhoršení chemického stavu a ekologického stavu/potenciálu dotčených útvarů povrchových vod a chemického stavu kvantitativního stavu útvarů podzemních vod, a že nebude znemožněno dosažení jejich dobrého stavu/potenciálu.

**Z hlediska zájmů daných Plánem pro zvládnutí povodňových rizik v povodí Labe** upozorňujeme, že uvedený záměr není v souladu s cílem plánu (nezvyšovat hodnotu majetku v plochách v nepřijatelném riziku), neboť se nachází v území s vysokým a středním povodňovým ohrožením.

**Toto hodnocení vychází z posouzení souladu předmětného záměru s výše uvedenými platnými dokumenty.**

- b) **Z hlediska dalších zájmů sledovaných vodním zákonem a správy vodního toku Labe (IDVT 10100002)** souhlasíme za předpokladu splnění následujících podmínek:

- Požadujeme dodržet podmínky stanovené normou ČSN 75 2130 „Křížení a souběhy vodních toků s dráhami, pozemními komunikacemi a vedeními“ a ČSN 736201 „Projektování mostních objektů“.
- Výškové umístění spodní mostovky musí být min. 7,0 m nad max. plavební hladinou, kterou udává Státní plavební správa.
- Křížení Labe a provádění prací bude projednáno se Státní plavební správou, pobočka Děčín včetně osvětlení plavebních znaků v době výstavby lávky.
- Není uvedeno, zda bude na lávce umístěné plavební značení, včetně osvětlení. Tuto skutečnost požadujeme řešit v dalším stupni PD, včetně případného napojení osvětlení plavebních znaků.
- Veškerý snadno odplavitelný materiál nesmí být dlouhodobě skladován v záplavovém území na obou březích vodního toku Labe.
- Terénními úpravami nesmí dojít ke zhoršení odtokových poměrů v lokalitě.
- Konstrukcí lávky nesmí být snížen podjezdový profil. Podjezdový profil nesmí být snížen ani při výstavbě a použití podpůrných konstrukcí (lešení).
- Výstavbou ani provozem nesmí dojít k zakrytí mostových plavebních znaků ani jejich nočního osvětlení.
- Při výstavbě lávky, zejména části nad korytem vodního toku, bude nutné zajistit zamezení pádu předmětů do koryta vodního toku. V případě, že dojde k pádu nějakého předmětu, který by mohl ohrozit provoz plavby, bude nutné okamžitě nahlásit událost na Povodí Labe, státní podnik – Provozní středisko Děčín **xxx** a také na Státní plavební správu, pobočka Děčín.
- V případě, že při stavbě dojde k odstraňování starého nátěru železničního mostu, požadujeme provést rozbor barvy na látku PCB. Při zvýšeném obsahu PCB látek požadujeme, aby byl nátěr odstraněn tak, aby nedošlo ke kontaminaci vodní plochy ani přilehlých pozemků.
- Při výstavbě nesmí dojít k porušení stávajícího protipovodňového opatření.
- Při realizaci stavby požadujeme zajistit možnost výstavby PPO při stoupající hladině vodního toku Labe.
- Před provedením majetkoprávního vypořádání požadujeme specifikovat dočasný zábor dotčených pozemků v metrech čtverečných tak, aby bylo možné stanovit výši nájemného.
- Před započatím stavebních prací musí být vyřešeny majetkoprávní vztahy.
- Levobřežní část rampy lávky se nachází v blízkosti inundačních mostových polí a může ovlivnit průtokové poměry v této oblasti. Vzhledem k blízkosti stavby protipovodňové ochrany města Děčín, požadujeme ověřit, zda nedojde v této části vlivem stavby lávky k ovlivnění návrhových parametrů PPO.
- Požadujeme být přizváni k jednání před výstavbou (projednání realizační projektové dokumentace) a při výstavbě na kontrolní dny **xxx**
- Pro stavbu požadujeme vypracovat a předložit k vyjádření havarijní a povodňový plán.

- Další stupeň projektové dokumentace požadujeme předložit k vyjádření.

Upozorňujeme, že na železničním mostě je elektrické zařízení v majetku Povodí Labe, státní podnik pro napájení osvětlení plavebních znaků labské vodní cesty, umístěných na mostní konstrukci. Při výstavbě proto pravděpodobně dojde ke kolizi s tímto naším kabelovým vedením. Před zahájením prací je proto nutné jeho trasu v terénu vytyčit a v projektu zohlednit případné křížení a souběh kabelů dle ČSN. Kontaktní osoba **xxx**

Upozorňujeme na skutečnost, že Povodí Labe, státní podnik nenese odpovědnost za škody způsobené průchodem povodňových průtoků.

Dále upozorňujeme na možnou kolizi s výstavbou další etapy PPO na levém břehu (navýšení stávajícího) a případnou koordinaci.

- c) **Z hlediska majetkových vztahů sdělujeme**, že se navržený záměr dotýká majetku státu (pozemky parc. č. 401/1, 400/1 a 403/8, k.ú. Podmokly a pozemek parc. č. 3008, k.ú. Děčín), k němuž vykonává právo vlastníka Povodí Labe, státní podnik, a z tohoto důvodu bude účastníkem případných správních řízení, vedených k tomuto záměru podle vodního nebo stavebního zákona. Podmínkou pro udělení souhlasu vlastníka pozemku se stavebním záměrem, v souladu s ustanovením §184a zákona č. 183/2006 Sb., o územním plánování a stavebním řádu, ve znění pozdějších předpisů, je majetkoprávní vypořádání záměrem (stavbou, činností) dotčeného majetku státu.

Ve věci uzavření příslušných smluvních vztahů se formou žádosti (s uvedením čísla jednacího tohoto stanoviska) obraťte na Povodí Labe, státní podnik – Závod Roudnice nad Labem, Nábřeží 311, 413 01 Roudnice nad Labem**xxx** přičemž Vaše žádost musí být doplněna o následující doklady:

- identifikační údaje smluvní strany, případně zplnomocnění pro zastupující osobu,
- kontaktní údaje žadatele,
- katastrální situační výkres se zákresem předpokládaného trvalého a dočasného záboru pozemků včetně vyčíslení ploch těchto záborů,
- pro udělení souhlasu vlastníka pozemku se stavebním záměrem – 2 x katastrální situační výkres (v souladu se zněním vyhlášky č. 499/2006 Sb., o dokumentaci staveb, v platném znění), jehož popisové pole musí obsahovat údaje o stavebníkovi, zpracovateli projektové dokumentace, názvu stavebního záměru, názvu (obsahu) výkresu, stupni projektové dokumentace, měřítku, datu zhotovení výkresu; ověřený projektantem (autorizovanou osobou), který projektovou dokumentaci zpracoval (razítko a podpis).

Toto stanovisko, které je podkladem pro vydání rozhodnutí nebo jiného opatření vodoprávního nebo jiného správního úřadu, nebo samosprávného orgánu, platí **2 roky** od data jeho vydání, pokud v této době nebylo využito pro vydání platného rozhodnutí nebo jiného opatření správními nebo samosprávnými orgány.

**xxx**  
vedoucí odboru  
péče o vodní zdroje

**Na vědomí:** PL – Z3 Roudnice nad Labem – PS Děčín, oTPČ, PTÚRL





xxx

**DRÁŽNÍ ÚŘAD, WILSONOVA 300/8, 121 06 PRAHA 2**  
sekce infrastruktury, územní odbor Praha

Sp. zn.: MP-SDP0009/21-2/Ce  
Č. j.: DUCR-250/21/Ce  
Oprávněná úřední osoba: xxx

V Praze dne 4. ledna 2021  
Telefon: xxx

**OZNÁMENÍ ZAHÁJENÍ ŘÍZENÍ  
O PRODLOUŽENÍ LHŮTY  
PLATNOSTI STAVEBNÍHO POVOLENÍ**

Drážní úřad, jako drážní správní úřad podle § 54 odst. 1 zákona č. 266/1994 Sb., o dráhách, ve znění pozdějších předpisů (dále jen "zákon"), a jako speciální stavební úřad pro stavby drah podle § 7 odst. 1 zákona a podle § 15 odst. 1 písm. b) zákona č. 183/2006 Sb., o územním plánování a stavebním řádu, (dále jen "stavební zákon"), obdržel dne **30. prosince 2020** žádost stavebníka, **Statutární město Děčín, Mírové nám. 1175/5, 40502 Děčín, IČ:00261238**, o prodloužení lhůty platnosti stavebního povolení pro stavbu:

**Děčín**

**„Lávka pro pěší a cyklisty na železničním mostě přes Labe“**

v rozsahu stavby na dráze:

**SO 201 – Lávka na železničním mostě přes Labe.**

**Umístění stavby:**

Stavba je umístěna na p.p.č. 3008, 3011/1, 3064, 3065 v k.ú. Děčín, na p.p.č. 400/1, 401/1, 403/4, 403/8, 800/103, 3983/1, 3983/2, 3983/3, 3983/10 v k.ú. Podmokly.

Důvodem žádosti je současný nedostatek finančních prostředků v rozpočtu města k realizaci akce.

**Popis stavby:**

Stavba řeší propojení obou břehů Labe stezkou pro pěší a cyklisty a tím zajištění bezpečného a klidného spojení sítě cyklotras na obou březích. Kromě turistické funkce bude lávka sloužit i pro běžný každodenní život jako komunikační propojení k nádraží Děčín hlavní nádraží a k autobusovému nádraží. Stezka má v projektovaném úseku tzn. od kruhové křižovatky na levém břehu Labe k mostu přes Ploučnici celkovou délku cca 382,0 m. Stezka za mostem přes Labe navazuje na část stezky vedenou po železničním mostě přes Ploučnici a dále pokračuje po tělese bývalé vlečky k napojení na síť cyklotras. Celková délka nosných konstrukcí lávky, po kterých je stezka vedena, je cca 327,5 m. Část lávky podél kamenného viaduktu na levém břehu bude tvořena samostatnou ocelovou trámovou konstrukcí s horní mostovkou, uloženou na pilířích kruhového tvaru.

Na předmětnou stavbu bylo Drážním úřadem vydáno stavební povolení č.j. DUCR-59414/09/Ce, které nabylo právní moci dne 5. ledna 2010. Stavební povolení bylo Drážním úřadem prodlouženo dne 4. ledna 2012 rozhodnutím č.j.DUCR-465/12/Ce do 31.prosince 2014, dne 14. ledna 2015 rozhodnutím č.j.DUCR-2254/15/Ce do 31.prosince 2016 a dne 17. ledna 2017 rozhodnutím č.j.DUCR-2879/17 do 31.prosince 2020 s termínem dokončení stavby do 31.prosince 2022.

Dnem podání bylo podle § 44 odst. 1 zákona č. 500/2004 Sb., správní řád, ve znění pozdějších předpisů (dále jen "správní řád"), zahájeno v této věci řízení o prodloužení lhůty platnosti stavebního povolení **na dobu do 31. prosince 2022** s termínem dokončení stavby do 31. prosince 2024.

Drážní úřad podle § 112 odst. 1 stavebního zákona

### **o z n a m u j e**

účastníkům řízení, kteří jsou mu známi, a dotčeným orgánům zahájení řízení o prodloužení lhůty platnosti stavebního povolení. Jelikož jsou mu dobře známy poměry staveniště a žádost poskytuje dostatečný podklad pro posouzení navrhované stavby a stanovení podmínek k jejímu provádění, upouští podle § 112 odst. 2 stavebního zákona od ohledání na místě i ústního jednání.

Dotčené orgány mohou uplatnit závazná stanoviska a účastníci řízení své námítky, popřípadě důkazy nejpozději **do 10 dnů od doručení tohoto oznámení**. K později uplatněným závazným stanoviskům, námítkám, popřípadě důkazům nebude přihlédnuto.

Do podkladů žádosti o stavební povolení lze nahlédnout u Drážního úřadu, sekce infrastruktury na výše uvedené adrese po předchozí telefonické domluvě.

**xxx**

*ředitel územního odboru Praha*

#### **Rozdělovník:**

##### **Účastníci řízení:**

- Statutární město Děčín, Mírové nám. 1175/5, 40538 Děčín
- Správa železnic, státní organizace, Oblastní ředitelství Ústí nad Labem, Železničářská 1386/31, 40003 Ústí nad Labem, č.j. 136/09-SDC UNL-411/Ko z 2.3.2009
- Povodí Labe, státní podnik, Víta Nejedlého 951, 50003 Hradec Králové 3, č.j. 6639/2009 PSDC/09/5257 z 16.2.2009
- Povodí Ohře, státní podnik, Bezručova 4219, 43003 Chomutov
- Správa a údržba silnic Ústeckého kraje, Ruská 602/139, 41701 Dubí, č.j. 07-660-O-3 z 9.12.2009
- ČD - Telematika, a.s., pobočka Ústí nad Labem, Bílinská 3449/30, 40001 Ústí nad Labem, č.j. 6592/2009/Čer z 2.4.2009
- Severočeské vodovody a kanalizace, a.s., Přítkovská 1689, 41550 Teplice, č.j. 486/90200/TPC-DC/4313/89-I z 6.5.2008, zákres z 16.11.2009
- ČEZ Distribuce, a. s., Teplická 874/8, 40502 Děčín, č.j. 1021924878 z 27.4.2009
- ČEZ ICT Services, a. s., Zbrojnická 16, 40502 Děčín 2, č.j. P1A0900021725 z 18.11.2009
- CETIN a.s., Českomoravská 2510/19, 19000 Praha, č.j. 49493/09/ CUL/MM0 z 27.4.2009
- GridServices, s.r.o., Plynárenská 499/1, 60200 Brno, č.j. 1974/09/178 z 11.5.2009

Dotčené orgány:

- Magistrát města Děčín, Mírové nám. 1175/5, 40538 Děčín IV,  
*č.j. OSU/45476/2009/Parl z 21.4.2009, č.j. OŽP/146264/08/09/Hul z 14.1.2009*
- Státní plavební správa, pobočka Děčín, Husitská 1403/8, 40502 Děčín IV,  
*č.j. 3171/DC/09 z 3.12.2009, č.j.3528/DC/11 z 23.12.2011*
- Krajská hygienická stanice Ústeckého kraje, ÚP Děčín, Březinova 3, 40683 Děčín,  
*č.j. KHSUL 27992/2008/937 z 20.8.2008*
- Hasičský záchranný sbor Ústeckého kraje, ÚO Děčín, Provaznická 1394, 40502 Děčín 2,  
*č.j. HSUL-11229/DC-PREV-SP-LE-2008 z 17.9.2008*
- Agentura ochrany přírody a krajiny České republiky, Správa CHKO České středohoří,  
Michalská 14/260, 41201 Litoměřice, *č.j. 02140/CS/E/06-041-VI z 31.5.2006*
- Policie České republiky - Krajské ředitelství policie Ústeckého kraje, Územní odbor Děčín,  
dopravní inspektorát, Husovo náměstí 111, 40502 Děčín,  
*č.j. ORDC 15918-1/Č.j.-2008-07 z 15.8.2008*
- Ministerstvo obrany - Agentura hospodaření s nemovitým majetkem, Odbor územní správy  
majetku Praha, Hradební 772/12, 11005 Praha, *č.j. 2934-ÚP/2008-7103/41 z 20.5.2008*

Na vědomí:

- Ústecký kraj, Velká Hradební 48/3118, 40002 Ústí nad Labem
- České dráhy, a.s., Regionální správa majetku Hradec Králové, Riegrovo nám. 914, 50002  
Hradec Králové, *č.j. 418/2009-OPT z 30.1.2009*
- Povodí Ohře, státní podnik, závod Terezín, Pražská 319, 41155 Terezín,  
*č.j. 031001-1474/2009 z 30.3.2009*

Spis