

# Dodatek č. 1 ke Smlouvě o dílo

## Smluvní strany:

### 1. Město Týnec nad Sázavou

se sídlem K Náklí 404, 257 41 Týnec nad Sázavou

IČ: 00232904 DIČ: [REDACTED]

zastoupené Mgr. Martinem Kadrnožkou, starostou města

kontaktní osoba ve věcech technických: [REDACTED]

Bankovní spojení: Česká Spořitelna, a.s., č. účtu: [REDACTED]

Bankovní spojení: Česká národní banka, č. účtu: [REDACTED]

jako objednatel na straně jedné (dále jen "objednatel")

a

### 2. HES stavební s.r.o.

se sídlem Zelený pruh 95/97, 140 00 Praha 4

IČ: 28143213 DIČ: [REDACTED]

společnost je zapsána v Obchodním rejstříku vedeném Městským soudem v Praze, oddíl C vložka 239567

zastoupená [REDACTED]

kontaktní osoba ve věcech technických: [REDACTED]

Bankovní spojení: MONETA Money Bank a.s., č. účtu: [REDACTED]

jako zhotovitel na straně druhé (dále jen "zhotovitel")

## Článek I. Preambule

Shora uvedené smluvní strany spolu uzavřely dne 26.11.2020 smlouvu o dílo (dále jen „**Smlouva o dílo**“), jejímž předmětem je závazek zhotovitele provést pro objednatele řádně a včas kompletní stavbu nazvanou „**Týnec nad Sázavou chodník podél silnice III/10513 – 1. etapa**“; předmět díla je blíže specifikován zadávacími podklady pro veřejnou zakázku, které byly zhotoviteli předány jako podklad pro stanovení ceny díla. Smluvní strany se dohodly na ceně díla dle cenové nabídky zhotovitele ze dne 5.10.2020, která činí **13.453.176,74 Kč bez DPH**.

## Článek II. Předmět dodatku

1. Předmětem tohoto dodatku (dále jen „**Dodatek**“) je změna rozsahu díla spočívající v realizaci prací blíže specifikovaných ve Změnovém listu č. 1 písemně odsouhlaseném oběma smluvními stranami dne 30.08.2021 (dále jen „**vícepráce a méněpráce**“). Vícepráce a méněpráce

specifikované v citovaném Změnovém listu č. 1 zvýšily cenu díla o 1 547 805,54 Kč bez DPH. Celková cena díla tedy po zohlednění víceprací a méněprací činí **15 000 982,28 Kč bez DPH**.

2. Změnový list č. 1 o rozsahu víceprací ze dne 30.08.2021 je přílohou č. 1 tohoto Dodatku.
3. Předmětem tohoto dodatku je dále **změna termínu dokončení díla - stavby**. V souladu s ujednáním uvedeným v článku II. odst. 2.1.2. Smlouvy o dílo mělo být dílo dokončeno do 210 dnů od předání staveniště. Smluvní strany se dohodly, že termín pro dokončení díla, uvedený v článku II. odst. 2.1.2. Smlouvy o dílo **se prodlužuje o 31 dnů**. Důvodem k prodloužení termínu dokončení díla jsou nové skutečnosti související s těžitelností hornin v průběhu provádění zemních prací. V trase výkopu byly zjištěny četné výchozy skalních hornin. Vyjádření geodeta je součástí přílohy č. 1 tohoto Dodatku.

## **Článek II. Závěrečná ustanovení**

1. Ostatní ujednání sjednaná ve Smlouvě o dílo zůstávají beze změny.
2. Tento Dodatek tvoří úplnou dohodu mezi smluvními stranami ohledně předmětu Dodatku.
3. Uzavření tohoto Dodatku bylo schváleno radou města Týnec nad Sázavou č. RM2021/15/27.
4. Tento Dodatek je vyhotoven ve dvojnásobném vyhotovení, přičemž každá ze smluvních stran obdrží jedno vyhotovení.
5. Tento Dodatek nabývá platnosti a účinnosti dnem jeho podpisu oběma smluvními stranami.

### Přílohy:

1. Změnový list č. 1 o rozsahu víceprací ze dne 30.08.2021

V Týnci nad Sázavou dne



**Martin**  
**Kadrnožka**  
Digitálně podepsal  
Martin Kadrnožka  
Datum: 2021.08.31  
02:17:01 +02'00'

Mgr. Martin Kadrnožka  
starosta  
Město Týnec nad Sázavou

**objednatel**

**Michal**  
**Jakubec**  
Digitálně podepsal  
Michal Jakubec  
Datum: 2021.08.31  
10:45:19 +02'00'

Michal Jakubec  
jednatel  
HES stavební s.r.o.

**zhotovitel**

„Týnec nad Sázavou chodník podél silnice III/10513 – 1. etapa“

FO 1

č. OZ 1

Komu: INV MHMP

Datum:

Odesláno/ předáno:

osobně

osobně

Týká se:

Smlouvy :

ISPROFOND 5217510388

a

č.obj.: 202102

Odkazy:

na specifikaci:

na výkresy:

na podklady:

na jinou část smlouvy:

Posouzení těžitelnosti hornin, zaměření, zápisy ve SD + fotodokumentace

Článek III. Cena Díla a platební podmínky, odstavec 3.3 a ostatní související ujednání, předpisy, normy a zákony

#### ZMĚNA 1.1: Skály - zemní práce

##### Dodatečné stavební práce: těžení skalního masivu

Přizvaný geolog posoudil těžitelnosti hornin v průběhu provádění zemních prací pro stavbu chodníku a vedení IS podél silnice III/10513. Posouzení bylo provedeno na základě prohlídky lokality dne 24.3.2021 za účasti zástupce zhotovitele.

V trase výkopu byly zjištěny četné výchozy skalních hornin. Jedná se o těžko trhatelné horniny, rozpojitelné těžkým rozrývačem nebo trhavinami. Podle terénního šetření se jedná o zdravou horninu, s balvany většími než 1m. Na základě těchto parametrů byly tyto balvany zařazeny do třídy těžitelnosti 7 podle ČSN 73 3050, resp. do třídy III dle ČSN 73 6133.

Na základě provedeného zaměření geodetem bude provedeno nacenění ZBV vycházející z následujícího měření :

##### Měření 1

Zaměření ze dne 1.4.2021.

Dle protokolu se jedná o zaměřenou plochu 15 m<sup>2</sup>, délky 14,0m, kubatura skály 5 m<sup>3</sup>.

##### Měření 2

Zaměření ze dne 12.4.2021.

Dle protokolu se jedná o zaměřenou plochu 74 m<sup>2</sup>, délky 54,5 m, kubatura skály 36 m<sup>3</sup>.

##### Měření 3

Zaměření ze dne 21.4.2021.

Dle protokolu se jedná zaměřenou plochu 80 m<sup>2</sup>, délky 85,4 m, kubatura skály 27 m<sup>3</sup>.

##### Měření 4

Zaměření ze dne 26.5.2021 – jih a 23.6.2021 – sever ... celkem

Celkem dle protokolu se jedná zaměřenou plochu 106 m<sup>2</sup>, délky 79,1 m, kubatura skály 69 m<sup>3</sup>.

Zaměření ze dne 26.5.2021 - jih

Dle protokolu se jedná zaměřenou plochu 62 m<sup>2</sup>, délky 43,6 m, kubatura skály 39 m<sup>3</sup>.

Zaměření ze dne 23.6.2021 – sever

Dle protokolu se jedná zaměřenou plochu 44 m<sup>2</sup>, délky 35,5 m, kubatura skály 30 m<sup>3</sup>.

Týká se objektů SO101.2-u, SO301-n, VRN-n, VRN-u

**Neprovedené stavební práce: těžení zeminy**

Z důvodu změny : těžení skalního masivu místo běžné zeminy

Tyto změny vycházejí v důsledku okolností, které zhotovitel ani objednatel nemohli předvídat, na základě provedeného posouzení geologem, zaměření geodet, technologických předpisů a postupů, platných norem a v souladu se SoD.

**Počet připojených listů specifikací:**

	<b>13</b>
02_Jir-21-03-29 Týnec-Podělusy - těžitelnost	4
03_1_ET_NOV_diff	1
03_zamereni_skal_1_etapa_20210401	1
04_2_ET_NOV_diff	1
04_zamereni_skal_2_etapa_20210412	1
05_3_ET_NOV_diff	1
05_zamereni_skal_3_etapa_20210421	1
06_4_ET_jih_diff	1
06_4_ET_sever_diff	1
06_zamereni_skal_4_etapa_20210623	1

**Oznámení změny je vyvoláno:** Dodatečné nebo neprováděné stavební práce a dodávky jsou vyvolány okolnostmi, které zhotovitel ani objednatel nemohl předvídat.

**ZPRACOVAL:**

MĚSTO TÝNEC NAD SÁZAVOU  
K. NÁM. 404

(za

Datum

**PŘEVZAL:**

**HES**

HES stavební s.r.o.  
Zelený pruh 95/97,

S


Braník

řič.čz

5.

Datum: 30.08.2021



Pragama s.r.o.  
geodetická kancelář  
kancelář : Na Pankráci 1062/58  
140 00 Praha 4  
tel. / fax : 777 240 515  
e-mail :   
www : www.pragema.cz

## Předávací protokol č. 2

zakázkové číslo: 40/2021


Stavba:	<b>Chodník podél silnice III/10513</b>		
Objekt:	<b>odtěžení skal</b>		
V průběhu stavby	bylo bylo zaměřeno:	kubatury odtěžených skal. Skalní útvary byly zaměřeny vždy před zahájením těžební činnosti a následně po ní. Z porovnání dig. modelů terénu byla určena kubatura skalních útvarů.	
Souřadnicový systém:	<b>S-JTSK</b>	Výškový systém:	<b>Bpv</b>

datum měření	kubatura skály	plocha změřeného území
01.04.2021	5 m3	15 m2
12.04.2021	36 m3	74 m2
21.04.2021	27 m3	80 m2
23.06.2021	69 m3	106 m2
21.07.2021	1 m3	2 m2
20.08.2021	1 m3	5 m2
<b>celkem:</b>	<b>112 m3</b>	<b>282 m3</b>



**Přílohy:** situace zaměření jednotlivých etap  
protokoly výpočtu kubatur  
seznam souřadnic zaměřených bodů

Náležitostmi a přesností  
odpovídá právním předpisům a podmínkám  
dohodnutým s objednatelem

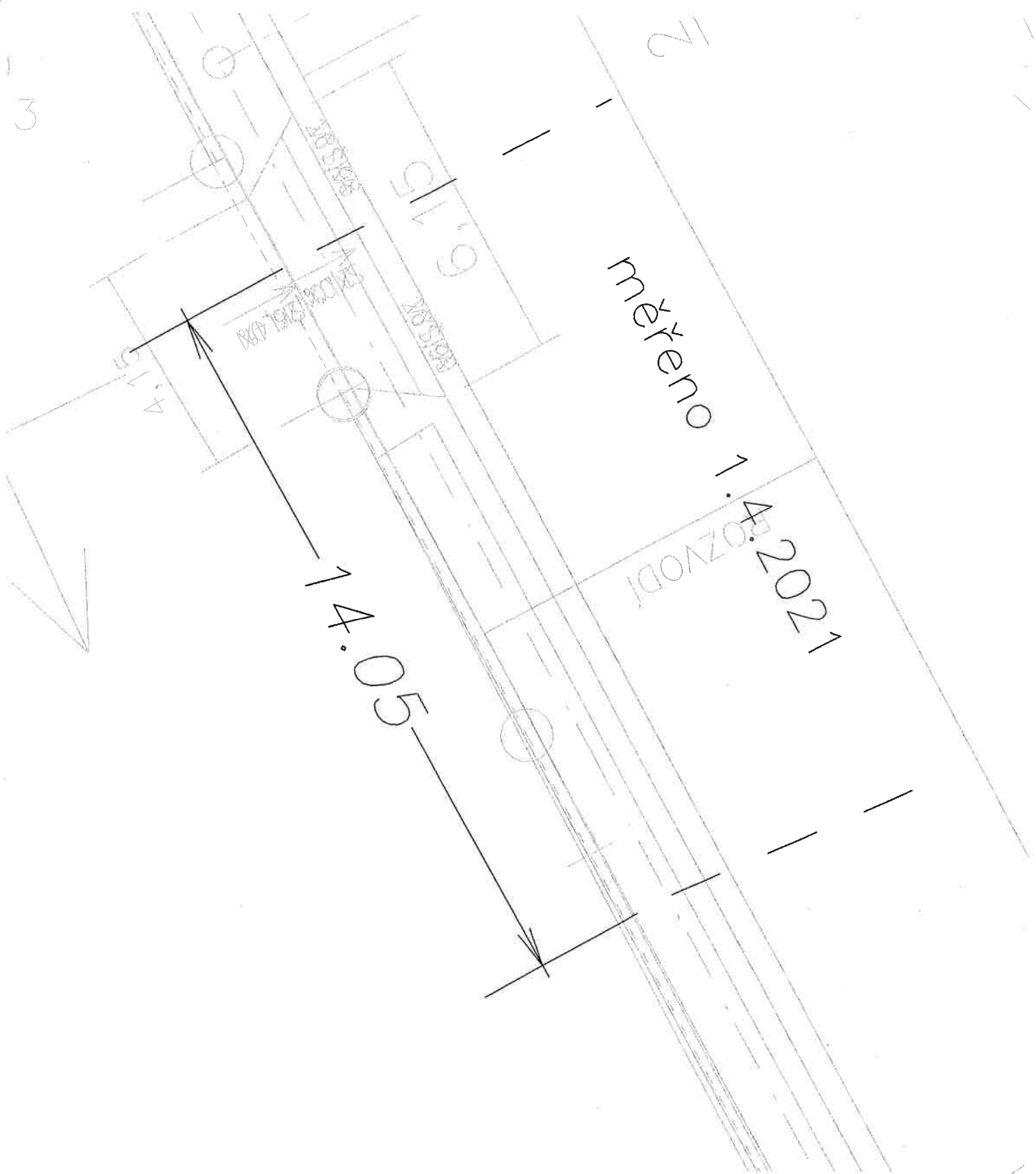
Převzal dne: 06.09.2021  
Jméno: JIRKA VŘEBA  
Podpis: 

Zpracoval: Ing. Lukáš Weiss  
Ověřil dne: 06.09.2021  
Ing. Lukáš Weiss

č.j.: 53/2021

Za TDS 

3



měřeno

1.

4.2021

POZVODI

2

14.05

4.15

40.00  
50.00  
72,05m

FD 025

14.05

2021

DŠ2.1  
262,07

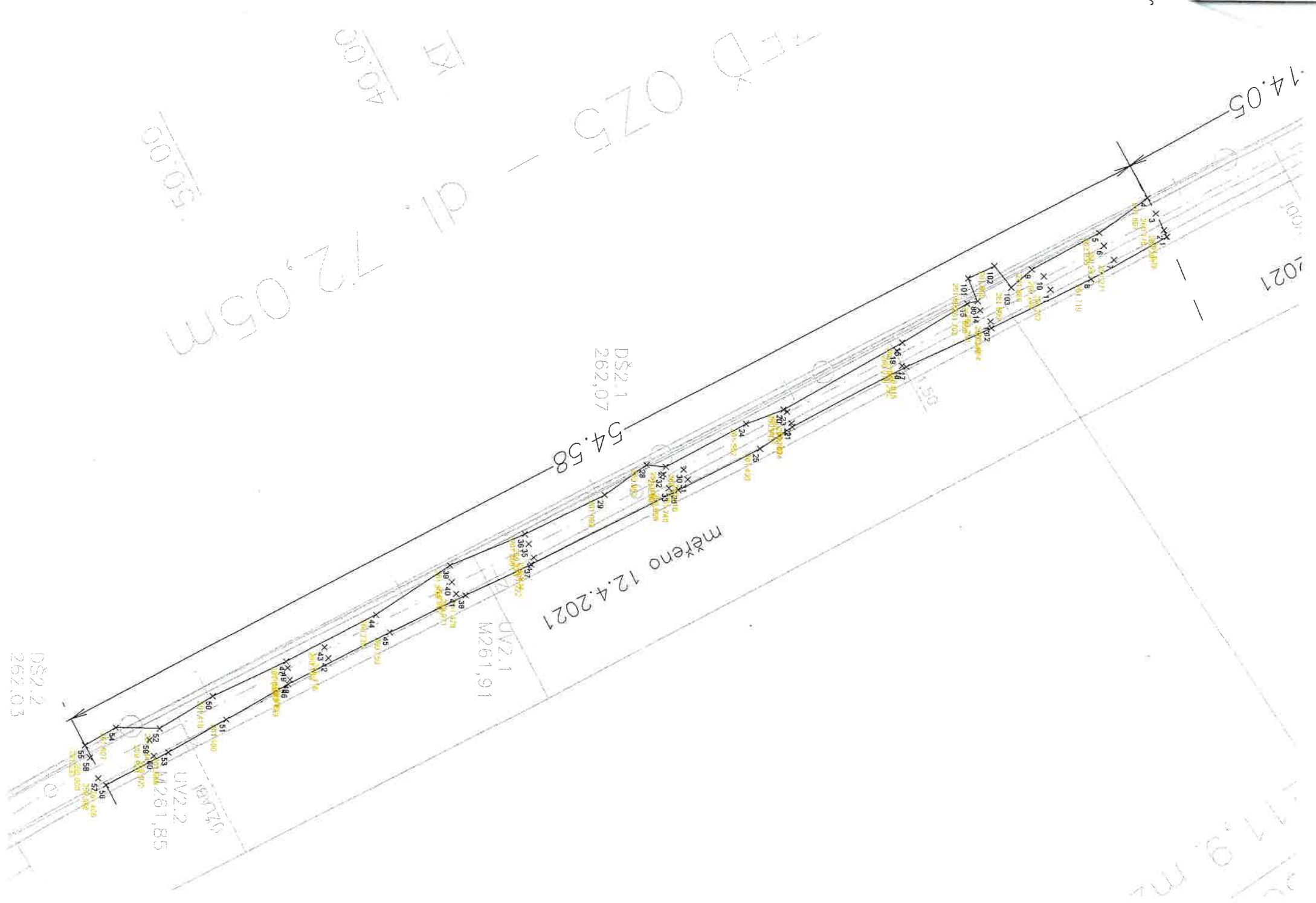
54.58

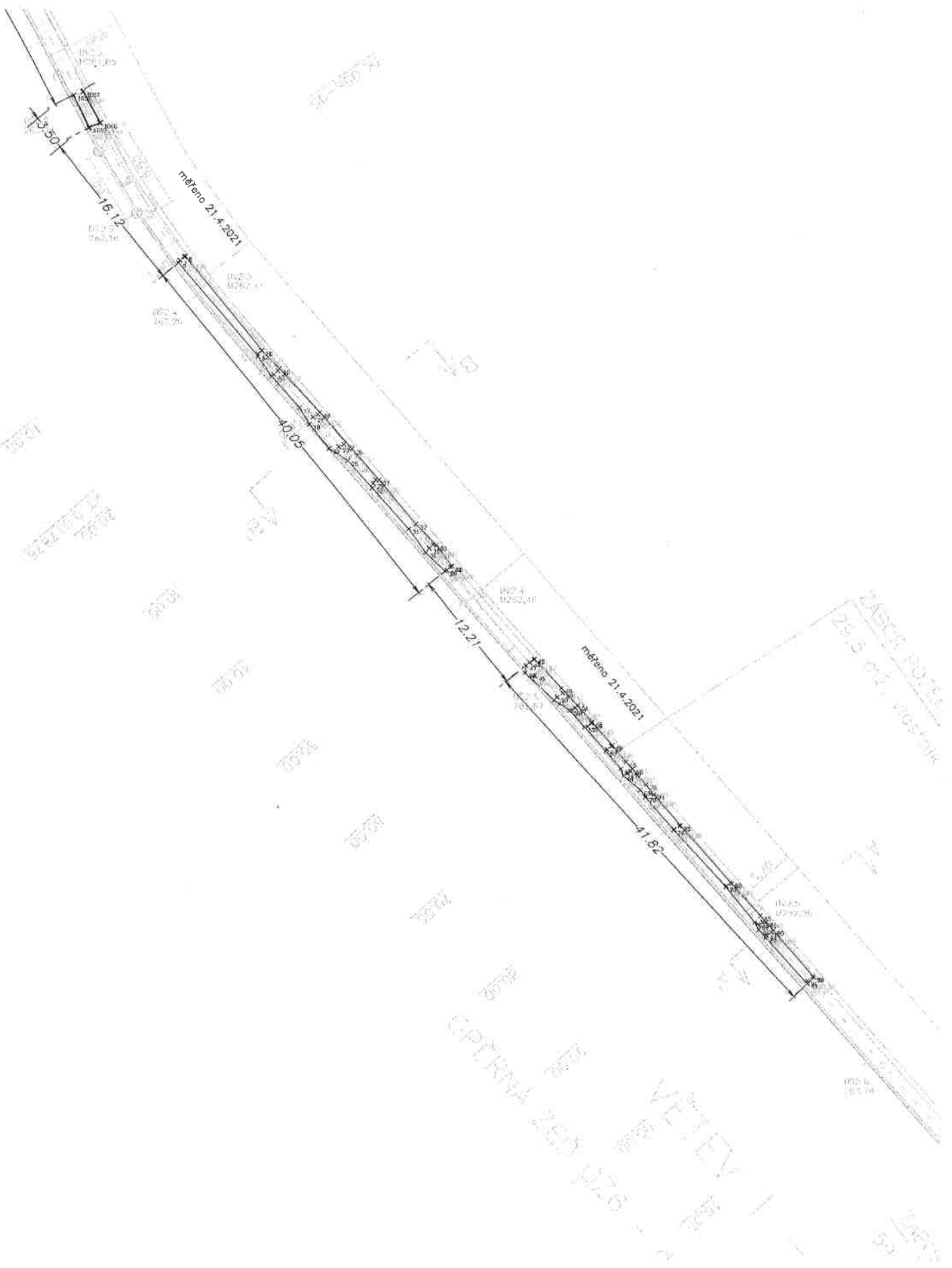
měreno 12.4.2021

UV2.1  
M261,91

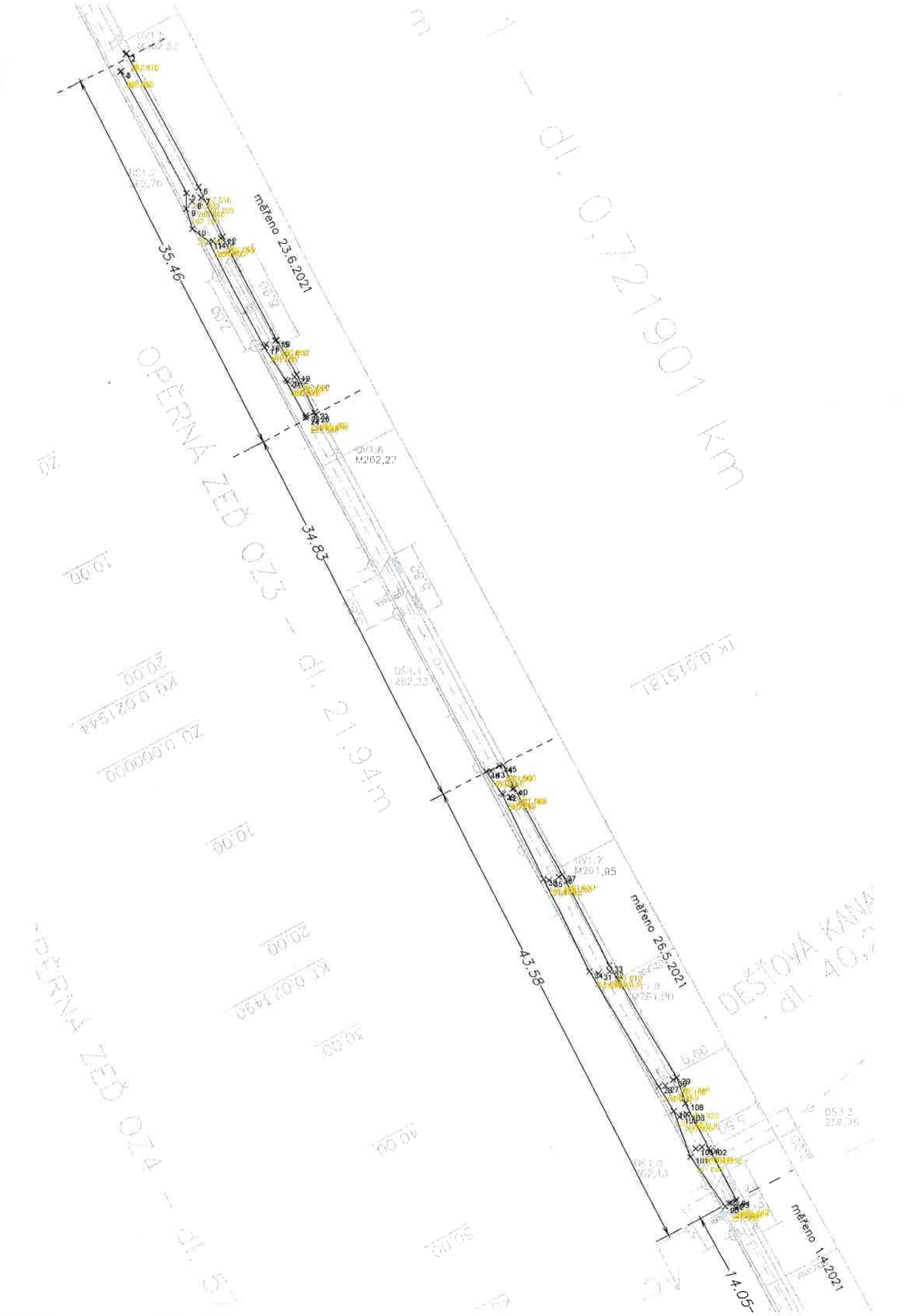
UV2.2  
M261,85

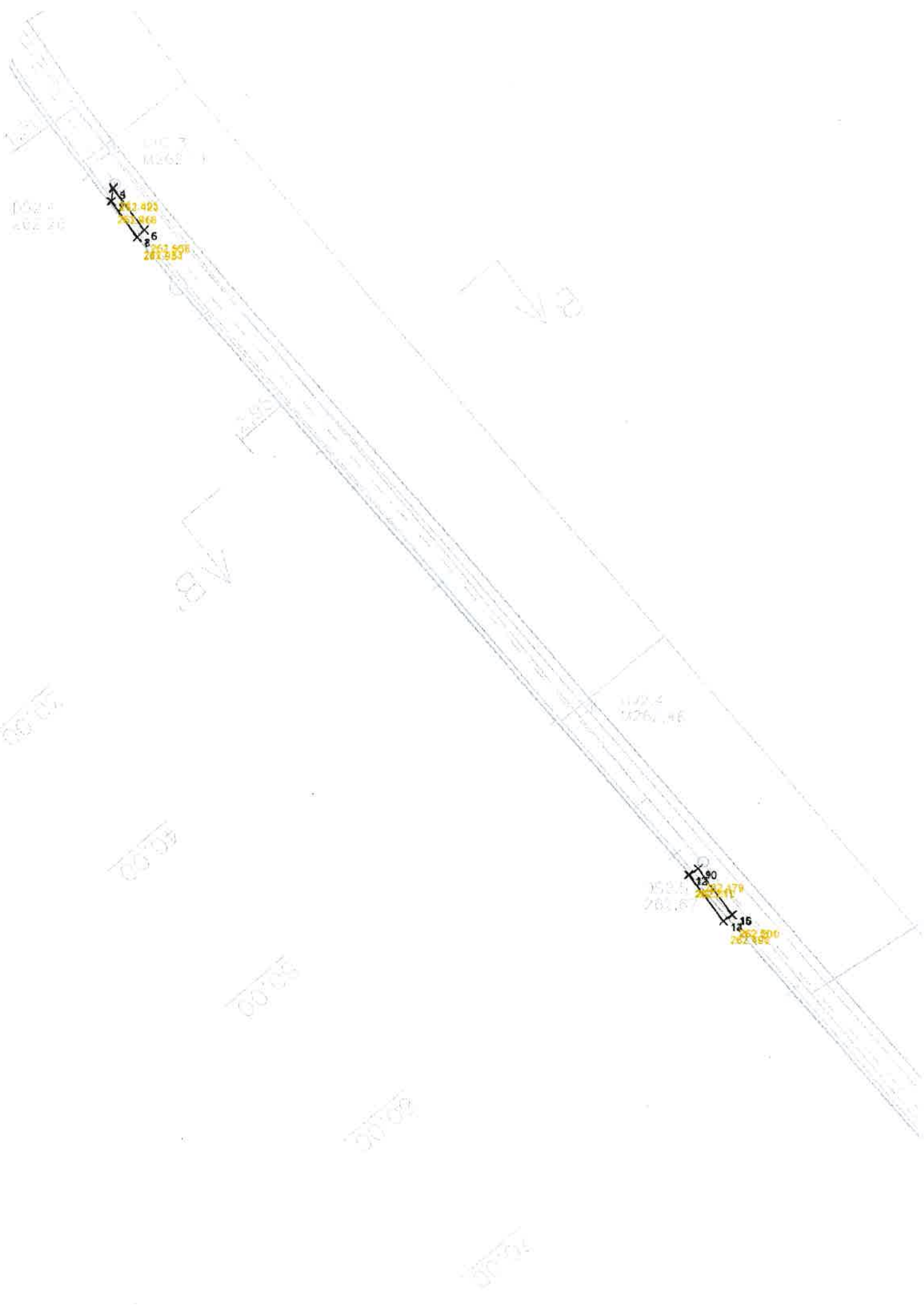
DŠ2.2  
262,03











L1C  
M262

L1C  
M262

281 423  
281 468  
281 508  
281 553

L1D  
M260 AF

152.5  
282.67  
282 510  
282 492

A

B

C

D

E

F

G

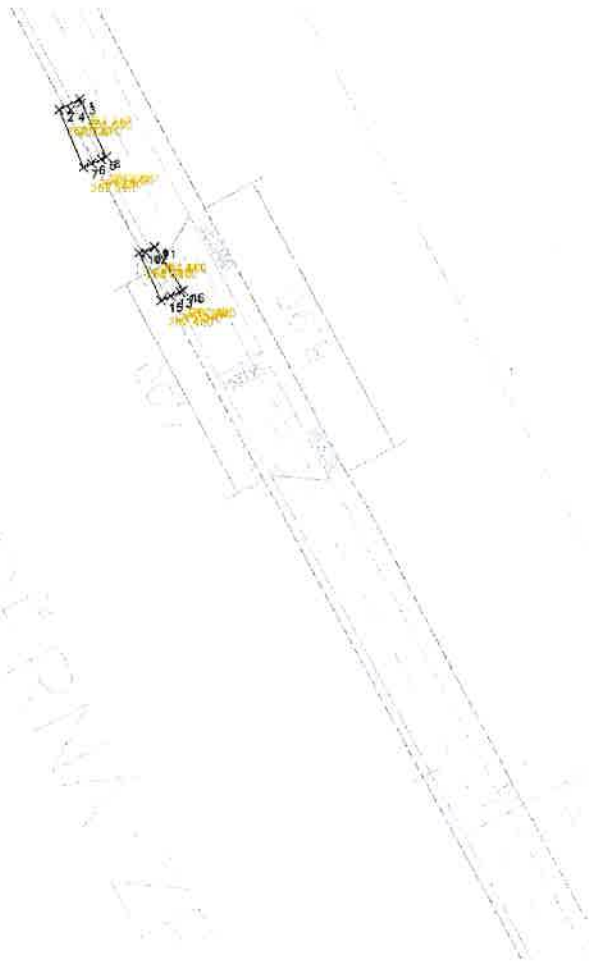
1000

1000

1000

1000

1000



„Týnec nad Sázavou chodník podél silnice III/10513 – 1. etapa“

FO 2

č. NOZ 1

NOZ zpracoval: HES stavební s.r.o.

Datum:

NOZ navazuje na:

OZ č. 1

PZ č. 1

PL č. 1

Odesláno/ předáno:

osobně

osobně

V souladu se Smlouvou o dílo č. ISPROFOND 5217510388 a č.obj.: 202102 předkládáme návrh

(a) dohodnuté ceny X

(b) dohodnuté lhůty ukončení díla X

zpracovaný v návaznosti na rozpočtové poklady: příloha NOZ 1

Cena dodatečných stavebních prací:

Cena přípočty	1 762 897,75 Kč
21% DPH	370 208,53 Kč
Cena vč. DPH	2 133 106,28 Kč
Cena odpočty	215 092,21 Kč
21% DPH	45 169,36 Kč
Cena vč. DPH	260 261,57 Kč
<b>Cena víceprací</b>	<b>1 547 805,54 Kč</b>
<b>21% DPH</b>	<b>325 039,16 Kč</b>
<b>Cena vč. DPH</b>	<b>1 872 844,70 Kč</b>

Počet listů příloh: 08\_20201125\_ZBV\_01 - Týnec nad Sázavou chodník  
podél silnice III-10513 – 1. etapa - SKÁLY

40

Navrhovaná změna ceny díla (slovy):

Navrhované prodloužení lhůty dokončení díla:

=jedenmiliónpětsetčtyřicetsedmtisícsmsetpětkorunčeskýchpadesátčtyřihaléřů=  
(bez DPH)

31 kalendářních dnů





ZPRACOVAL:

PŘEVZAL:

(za objek

Datum:

Datum: 30.08.2021

„Týnec nad Sázavou chodník podél silnice III/10513 – 1. etapa“		FO 3
		č. PoZ 1
PoZ vystavil:		Datum:
PoZ na NOZ č.: 1		Dle dodatku č. 1
Odesláno/ předáno:	osobně	osobně
<p>Podepsaní zmocněnci potvrzují v souladu se Smlouvou o dílo č. ISPROFOND 5217510388 a č.obj.: 202102 tuto změnu rozsahu díla jako podklad pro uzavření Dodatku č. 1.</p> <p>Nejedná se o podstatnou změnu závazku o zadávání veřejných zakázek, dle § 222 odst. 6) písm. a), b) a c) zákona č. 134/2016 Sb., o zadávání veřejných zakázek, neboť její potřeba vznikla v důsledku okolností, které zadavatel jednající s náležitou péčí nemohl předvídat a nemění celkovou povahu veřejné zakázky a hodnota změny PoZ 1 je 14,70 %.</p> <p>Přípočty a odpočty činí 14,70 % a celková hodnota závazku nepřekročí 50% původní hodnoty závazku.</p>		
Počet připojených listů specifikací: .....	Počet připojených výkresů: .....	
Změna ceny díla (bez DPH): 1 547 805,54 Kč	Změna lhůty dokončení díla: o 31 dnů	
Nová cena díla pro Dodatek č. 1 (bez DPH): 15 000 982,28 Kč	Nová lhůta dokončení díla:	
<p>Důvod ke změně:</p> <p>Veškeré práce budou splňovat podmínky Smlouvy o dílo č. ISPROFOND 5217510388 a č.obj.: 202102 a budou provedeny ve stejné úrovni co do jakosti materiálů, provedení apod. tak, jak požaduje nebo předpokládá Dokumentace zakázky pro celé dílo.</p>		
<p><b>Podpis zmocněnce Objednatele</b></p> <p>MĚSTO TÝNEC NAD SÁZAVOU K Nákří 404 257 41 Týnec nad Sázavou</p> <p></p> <p>Datum: .....</p>	<p><b>Podpis zmocněnce Mandatáře</b></p> <p></p>	<p><b>Podpis zmocněnce Zhotovitele</b></p> <p></p> <p>HES stavební s.r.o. 1/97, Braní ni.cz 5.</p>

## REKAPITULACE

Stavba: Týnec nad Sázavou chodník podél silnice III/10513 – 1. etapa

Objednatel: Město Týnec nad Sázavou

Zhotovitel: HES stavební s.r.o.

Místo: Chodník podél silnice III/10513

Popis	SoD	ZBV01	
		Přípočty	Odpočty
SO101.1-n - SoD	683 356,65 Kč		
SO101.1-u - SoD	3 197 337,65 Kč		
SO101.2-n - SoD	92 492,60 Kč		
SO101.2-u - SoD	3 509 716,84 Kč		
<i>SO101.2-u01 - ZBV01</i>		1 286 389,56 Kč	-168 147,68 Kč
SO301-n - SoD	4 573 391,33 Kč		
<i>SO301-n01 - ZBV01</i>		414 883,19 Kč	-46 944,53 Kč
SO301-u - SoD	801 181,66 Kč		
VRN-n - SoD	212 500,00 Kč		
<i>VRN-n01 - ZBV01</i>		32 562,50 Kč	
VRN-u - SoD	383 200,00 Kč		
<i>VRN-u01 - ZBV01</i>		29 062,50 Kč	
<b>Celkem</b>	<b>13 453 176,74 Kč</b>	<b>1 762 897,75 Kč</b>	<b>-215 092,21 Kč</b>
<b>Celkem ZBV</b>	<b>1 547 805,54 Kč</b>	<b>1 547 805,54 Kč</b>	
<b>Celkem ZBV přípočty</b>	<b>1 762 897,75 Kč</b>	<b>13,10%</b>	
<b>Celkem ZBV odpočty</b>	<b>-215 092,21 Kč</b>	<b>-1,60%</b>	
<b>Celkem SoD+ZBV</b>	<b>15 000 982,28 Kč</b>	<b>11,51%</b>	
<b>Celkem absolutně</b>	<b>1 977 989,96 Kč</b>	<b>14,70%</b>	