

Česká republika - Státní pozemkový úřad

sídlo: Husinecká 1024/11a, 130 00 Praha 3 - Žižkov

IČO: 01312774

DIČ: CZ01312774

za který právně jedná Ing. Šárka Václavíková

ředitelka Krajského pozemkového úřadu pro Karlovarský kraj

adresa: Chebská 48/73, 360 06 Karlovy Vary

na základě oprávnění vyplývajícího z platného Podpisového řádu SPÚ účinného ke dni

právního jednání

Bankovní spojení: Česká národní banka

číslo účtu: 130016-3723001/0710

(dále jen „SPÚ“)

- na straně jedné -

a

Lesy České republiky, s.p.,

Se sídlem Přemyslova 1106/19, Nový Hradec Králové, 500 08 Hradec Králové zapsaný

v Obchodním rejstříku vedeném Krajským soudem v Hradci Králové, oddíl AXII, vložka 540,

zastoupený Ing. Josefem Vojáčkem, generálním ředitelem

Ing. Alexandr Fous, lesní správce Lesní správy Kraslice na základě pověření

Adresa: Tyršova 648/30, Kraslice, PSČ 358 01

IČO: 421 96 451

DIČ: CZ42196451

bankovní spojení: Komerční banka, a.s.

číslo účtu: 19-4595390287/0100

(dále jen „LČR“)

- na straně druhé -

uzavírají tento

dodatek č. 2

k dohodě o poskytnutí financí náhrady za užívání honebních pozemků

č. 2 005M13/67

I.

Smluvní strany uzavřely dne 18.10.2015 dohodu o poskytnutí finanční náhrady za užívání honebních pozemků č. 2 005M13/67 (dále jen "dohoda") – honitba HRÁDEK.

II.

Na základě dohody č. 2 005M13/67 (dodatku č. 1) byla stanovena roční náhrada za užívání honebních pozemků o celkové výměře 184,1474 ha ve výši 17 678,- Kč (slovy: sedmnácttisícšestsetšedesátosm korun českých), tj. 96,- Kč/ha.

Dodatek č. 2 se uzavírá z důvodu změny vlastnictví honebních pozemků

Příloha č. 1 je nedílnou součástí dodatku č. 2 – aktuální stav honebních pozemků, zapsaných na LV LČR, s.p., které se nacházejí na území honitby HRÁDEK.

Změna vlastnictví

Obec	k.ú.	Druh. Ev.	Parcela č.	Výměra m ²	Druh pozemku	Datum převodu
Habartov	Habartov	KN-poz.	834/7	437	Ostatní plocha	21.12.2020
Habartov	Habartov	KN-poz.	834/8	283	Ostatní plocha	21.12.2020

III.

S ohledem na skutečnosti uvedené v čl. II tohoto dodatku se nově upravuje celková výměra a výše dosavadní roční náhrady za užívání honebních pozemků. Celková výměra honebních pozemků zapsaných na LV LČR, s.p., které se nacházejí na území honitby HRÁDEK, činí dle dodatku č. 2 ode dne 21.12.2020: **184,0754 ha** a výše roční náhrady je stanovena na **17 671,- Kč** (slovy: sedmnácttisícšestsetšedesátjedna korun českých), tj. 96,- Kč/ha.

Náhrada za období od 1.4.2020 do 31.3.2021 činí 17 676,- Kč (slovy: sedmnácttisícšestsetšedesátšest korun českých). Uhrazeno bylo 17 678,- Kč (slovy: sedmnácttisícšestsetšedesátosm korun českých). Náhrada za období od 1.4.2021 do 31.3.2022 činí 17 671,- Kč (slovy: sedmnácttisícšestsetšedesátjedna korun českých). Vzhledem k neoprávněné náhradě ve výši 2,- Kč (slovy: dvě koruny české), bude náhrada k 31.3.2022 uhrazena ve výši 17 669,- Kč (slovy: sedmnácttisícšestsetšedesátdevět korun českých) na účet LČR, s.p. LS Kraslice, vedený u Komerční banky a.s., číslo účtu 19-4595390287/0100 pod variabilním symbolem 241367.

Příloha č. 2 – výpočet.

IV.

Tento dodatek nabývá platnosti dnem podpisu smluvními stranami a účinnosti dnem uvedeným v čl. II této dohody, nejdříve však dnem uveřejnění v registru smluv dle ustanovení § 6 odst. 1 zákona č. 340/2015 Sb., o zvláštních podmínkách účinnosti některých smluv, uveřejňování těchto smluv a o registru smluv (zákon o registru smluv), ve znění pozdějších předpisů.

Uveřejnění tohoto dodatku v registru smluv zajistí SPÚ.

Tento dodatek je sepsán ve dvou stejnopisech, z nichž každý má platnost originálu. Jeden stejnopis přebírají LČR, s.p. LS Kraslice, jeden stejnopis přebírá SPÚ.

VI.

Ostatní ujednání dohody nejsou tímto dodatkem č. 2 dotčena.

VII.

Smluvní strany po přečtení tohoto dodatku prohlašují, že s jeho obsahem souhlasí, a že tento dodatek je shodným projevem jejich vážné a svobodné vůle a na důkaz toho připojují své podpisy.




23 -06- 2021

V Karlových Varech dne



.....
Státní pozemkový úřad
Ing. Šárka Václavíková
ředitelka Krajského pozemkového úřadu
pro Karlovarský kraj

.....
Lesy České republiky, s.p.
Lesní správa Kraslice
Ing. Alexandr Fous
lesní správce



Tato dohoda včetně dodatku č. 1 a dodatku č. 2 byla uveřejněna v registru smluv dle zákona č. 340/2015 Sb., o zvláštních podmínkách účinnosti některých smluv, uveřejňování těchto smluv a o registru smluv (zákon o registru smluv), ve znění pozdějších předpisů.

24-06-2021

Datum registrace

ID smlouvy 15798027

ID verze 77004295

Registraci provedl



70/LOHA č.1

VÝPIS Z KATASTRU NEMOVITOSTÍ

prokazující stav evidovaný k datu 04.05.2021 07:15:02

Okres: CZ0413 Sokolov

Obec: 560359 Habartov

Kat.území: 636339 Habartov

List vlastnictví: 6

V kat. území jsou pozemky vedeny v jedné číselné řadě

660/29	623 lesní pozemek	les jiný než hospodářský	funkcí lesa chr.lož.území, chr.území pro zvl.zásahy do z.kůry, pozemek určený k plnění funkcí lesa
704/1	4496 lesní pozemek		pozemek určený k plnění funkcí lesa
704/2	20 lesní pozemek		pozemek určený k plnění funkcí lesa
745/1	10476 lesní pozemek		chr.lož.území, chr.území pro zvl.zásahy do z.kůry, pozemek určený k plnění funkcí lesa
745/2	16229 lesní pozemek		chr.lož.území, chr.území pro zvl.zásahy do z.kůry, pozemek určený k plnění funkcí lesa
745/5	8562 lesní pozemek		chr.lož.území, chr.území pro zvl.zásahy do z.kůry, pozemek určený k plnění funkcí lesa
758	10026 lesní pozemek	les jiný než hospodářský	pozemek určený k plnění funkcí lesa
775/2	48829 lesní pozemek	les jiný než hospodářský	pozemek určený k plnění funkcí lesa
775/7	119276 lesní pozemek	les jiný než hospodářský	pozemek určený k plnění funkcí lesa
775/9	5392 lesní pozemek	les jiný než hospodářský	pozemek určený k plnění funkcí lesa
775/10	251072 lesní pozemek	les jiný než hospodářský	pozemek určený k plnění funkcí lesa
793	2852 vodní plocha	vodní nádrž umělá	chr.lož.území, chr.území pro zvl.zásahy do z.kůry
831/3	241 lesní pozemek	les jiný než hospodářský	pozemek určený k plnění funkcí lesa
831/4	49 lesní pozemek	les jiný než hospodářský	pozemek určený k plnění funkcí lesa
834/1	46098 lesní pozemek	les jiný než hospodářský	pozemek určený k plnění funkcí lesa
834/6	155 lesní pozemek	les jiný než hospodářský	pozemek určený k plnění funkcí lesa
839/1	36017 lesní pozemek	les jiný než hospodářský	pozemek určený k plnění funkcí lesa
839/6	185 ostatní plocha	jiná plocha	
840/1	22527 lesní pozemek	les jiný než	pozemek určený k

Nemovitosti jsou v územním obvodu, ve kterém vykonává státní správu katastru nemovitostí ČR

Katastrální úřad pro Karlovarský kraj, Katastrální pracoviště Sokolov, kód: 409.

VÝPIS Z KATASTRU NEMOVITOSTÍ

prokazující stav evidovaný k datu 04.05.2021 07:15:02

Okres: CZ0413 Sokolov

Obec: 560359 Habartov

Kat.území: 636339 Habartov

List vlastnictví: 6

V kat. území jsou pozemky vedeny v jedné číselné řadě

840/4	2207	ostatní plocha	hospodářský zeleň	plnění funkcí lesa
840/6	820	lesní pozemek	les jiný než hospodářský	pozemek určený k plnění funkcí lesa
840/7	3778	ostatní plocha	zeleň	
841	16925	ostatní plocha	jiná plocha	
890	17340	lesní pozemek	les jiný než hospodářský	pozemek určený k plnění funkcí lesa
892	14809	lesní pozemek		pozemek určený k plnění funkcí lesa
1118/2	1827	lesní pozemek	les jiný než hospodářský	pozemek určený k plnění funkcí lesa
1257/1	487723	lesní pozemek	les jiný než hospodářský	pozemek určený k plnění funkcí lesa
1257/8	71	lesní pozemek	les jiný než hospodářský	pozemek určený k plnění funkcí lesa
1257/27	20226	lesní pozemek	les jiný než hospodářský	pozemek určený k plnění funkcí lesa
1257/29	35419	lesní pozemek	les jiný než hospodářský	pozemek určený k plnění funkcí lesa
1257/31	9251	lesní pozemek	les jiný než hospodářský	pozemek určený k plnění funkcí lesa
1257/32	40	lesní pozemek	les jiný než hospodářský	pozemek určený k plnění funkcí lesa
1257/33	98	lesní pozemek	les jiný než hospodářský	pozemek určený k plnění funkcí lesa
1257/34	71	lesní pozemek	les jiný než hospodářský	pozemek určený k plnění funkcí lesa
1257/35	324	lesní pozemek	les jiný než hospodářský	pozemek určený k plnění funkcí lesa
1257/37	16423	lesní pozemek	les jiný než hospodářský	pozemek určený k plnění funkcí lesa
1257/39	72794	lesní pozemek	les jiný než hospodářský	pozemek určený k plnění funkcí lesa
1265	10455	lesní pozemek		pozemek určený k plnění funkcí lesa
1266	2354	lesní pozemek	les jiný než hospodářský	pozemek určený k plnění funkcí lesa
1276	59550	lesní pozemek		pozemek určený k plnění funkcí lesa
1278	1062	ostatní plocha	jiná plocha	
1281/1	1143	lesní pozemek	les jiný než hospodářský	pozemek určený k plnění funkcí lesa

B1 Věcná práva sloužící ve prospěch nemovitostí v části B - Bez zápisu

C Věcná práva zatěžující nemovitosti v části B včetně souvisejících údajů

Typ vztahu

o Věcné břemeno zřizování a provozování vedení

tj. kanalizačního řadu a kabelové přípojky v rozsahu dle geometrického plánu č. 830-5746/2008 (viz. DKM).

Nemovitosti jsou v územním obvodu, ve kterém vykonává státní správu katastru nemovitostí ČR
Katastrální úřad pro Karlovarský kraj, Katastrální pracoviště Sokolov, kód: 409.

VÝPIS Z KATASTRU NEMOVITOSTÍ
prokazující stav evidovaný k datu 04.05.2021 07:15:02

Okres: CZ0413 Sokolov

Obec: 560359 Habartov

Kat.území: 685861 Horní Částkov

List vlastnictví: 11

V kat. území jsou pozemky vedeny v jedné číselné řadě

		hospodářský	plnění funkcí lesa
102/3	499 lesní pozemek		pozemek určený k plnění funkcí lesa
107/1	10982 lesní pozemek	les jiný než hospodářský	pozemek určený k plnění funkcí lesa
107/3	264 lesní pozemek	les jiný než hospodářský	pozemek určený k plnění funkcí lesa
107/5	76 lesní pozemek	les jiný než hospodářský	pozemek určený k plnění funkcí lesa
107/6	14 lesní pozemek	les jiný než hospodářský	pozemek určený k plnění funkcí lesa

31 Věcná práva sloužící ve prospěch nemovitostí v části B - Bez zápisu

3 Věcná práva zatěžující nemovitosti v části B včetně souvisejících údajů - Bez zápisu

3 Poznámky a další obdobné údaje - Bez zápisu

3 Plomby a upozornění - Bez zápisu

3 Nabývací tituly a jiné podklady zápisu

3 listina

3 Ohlášení zániku práva hospodaření a vzniku práva hospodařit PE/2001 304 ze dne 05.09.2001.

Z-1321/2002-409

Pro: Lesy České republiky, s.p., Přemyslova 1106/19, Nový Hradec
Králové, 50008 Hradec Králové

RČ/IČO: 42196451

3 Vztah bonitovaných půdně ekologických jednotek (BPEJ) k parcelám - Bez zápisu

3 Nemovitosti jsou v územním obvodu, ve kterém vykonává státní správu katastru nemovitostí ČR: Katastrální úřad pro Karlovarský kraj, Katastrální pracoviště Sokolov, kód: 409.

3 Vyhotovil:
Katastrální úřad zeměměřický a katastrální - SCD

Vyhotoveno: 04.05.2021 07:25:06

VÝPIS Z KATASTRU NEMOVITOSTÍ

prokazující stav evidovaný k datu 04.05.2021 07:15:02

Vyhotoveno bezúplatně dálkovým přístupem pro účel: Správa myslivosti, č.j.: 1 pro Státní pozemkový úřad

Okres: CZ0413 Sokolov

Obec: 560456 Krajková

Kat.území: 672254 Hrádek u Krajkové

List vlastnictví: 5

V kat. území jsou pozemky vedeny ve dvou číselných řadách (St. = stavební parcela)

A Vlastník, jiný oprávněný	Identifikátor	Podíl
Vlastnické právo Česká republika	00000001-001	
Právo hospodařit s majetkem státu		
Lesy České republiky, s.p., Přemyslova 1106/19, Nový Hradec Králové, 50008 Hradec Králové	42196451	

B Nemovitosti

Pozemky

Parcela	Výměra[m2]	Druh pozemku	Způsob využití	Způsob ochrany
42/4	5565	ostatní plocha	neplošná půda	
92/1	13576	lesní pozemek		pozemek určený k plnění funkcí lesa
104/14	878	lesní pozemek		pozemek určený k plnění funkcí lesa
104/20	3645	lesní pozemek	les jiný než hospodářský	pozemek určený k plnění funkcí lesa
110/2	8632	lesní pozemek		pozemek určený k plnění funkcí lesa
116/9	23568	lesní pozemek		pozemek určený k plnění funkcí lesa
181/5	3110	lesní pozemek		pozemek určený k plnění funkcí lesa
183/1	285340	lesní pozemek	les jiný než hospodářský	pozemek určený k plnění funkcí lesa
184/18	13	vodní plocha	koryto vodního toku umělé	pozemek určený k plnění funkcí lesa
198/7	469	lesní pozemek		pozemek určený k plnění funkcí lesa
303/1	16654	lesní pozemek		pozemek určený k plnění funkcí lesa
372/2	67	lesní pozemek		pozemek určený k plnění funkcí lesa
372/4	11924	lesní pozemek	les jiný než hospodářský	pozemek určený k plnění funkcí lesa
372/6	628	lesní pozemek		pozemek určený k plnění funkcí lesa
373	5332	lesní pozemek	les jiný než hospodářský	pozemek určený k plnění funkcí lesa
377/1	698171	lesní pozemek	les jiný než hospodářský	pozemek určený k plnění funkcí lesa
377/2	681	lesní pozemek		pozemek určený k plnění funkcí lesa
459/2	114419	lesní pozemek	les jiný než hospodářský	pozemek určený k plnění funkcí lesa
517/2	1168	ostatní plocha	neplošná půda	
548/1	103884	lesní pozemek	les jiný než hospodářský	pozemek určený k plnění funkcí lesa
663/3	9013	lesní pozemek		pozemek určený k plnění funkcí lesa

Nemovitosti jsou v územním obvodu, ve kterém vykonává státní správu katastru nemovitostí ČR

Katastrální úřad pro Karlovarský kraj, Katastrální pracoviště Sokolov, kód: 409.

VÝPIS Z KATASTRU NEMOVITOSTÍ
prokazující stav evidovaný k datu 04.05.2021 07:15:02

Okres: CZ0413 Sokolov

Obec: 560456 Krajková

Kat.území: 672254 Hrádek u Krajkové

List vlastnictví: 5

V kat. území jsou pozemky vedeny ve dvou číselných řadách (St. = stavební parcela)

664/1	8978 lesní pozemek		pozemek určený k plnění funkcí lesa
738	62811 lesní pozemek		pozemek určený k plnění funkcí lesa
740	50008 lesní pozemek		pozemek určený k plnění funkcí lesa
751/7	2385 ostatní plocha	nepločná půda	
757	3647 lesní pozemek		pozemek určený k plnění funkcí lesa
802/2	2475 lesní pozemek		pozemek určený k plnění funkcí lesa
810/3	2445 ostatní plocha	ostatní komunikace	pozemek určený k plnění funkcí lesa
810/4	138 ostatní plocha	ostatní komunikace	pozemek určený k plnění funkcí lesa
813	1189 lesní pozemek	les jiný než hospodářský	pozemek určený k plnění funkcí lesa
830/2	1276 ostatní plocha	ostatní komunikace	pozemek určený k plnění funkcí lesa
831	949 ostatní plocha	ostatní komunikace	pozemek určený k plnění funkcí lesa
841	50 vodní plocha	koryto vodního toku přirozené nebo upravené	pozemek určený k plnění funkcí lesa

B1 Věcná práva sloužící ve prospěch nemovitostí v části B - Bez zápisu

C Věcná práva zatěžující nemovitosti v části B včetně souvisejících údajů

Typ vztahu

o Věcné břemeno zřízení a provozování vedení

tj. vodovodu v rozsahu dle geometrického plánu č. 224-2460/2019 a 218-2460/2019 (viz DKM).

Oprávnění pro

Sokolovská vodárenská s.r.o., Svatopluka Čecha 1001,
35601 Sokolov, RČ/IČO: 26348675

Povinnost k

Parcela: 183/1, Parcela: 664/1

Listina Smlouva o zřízení věcného břemene - úplatná ze dne 01.07.2020. Právní účinky zápisu k okamžiku 13.07.2020 10:11:30. Zápis proveden dne 04.08.2020.

V-3309/2020-409

Pořadí k 13.07.2020 10:11

Poznámky a další obdobné údaje

Typ vztahu

o Změna výměr obnovou operátu

Povinnost k

Parcela: 110/2, Parcela: 116/9, Parcela: 181/5, Parcela: 183/1, Parcela: 184/18,
Parcela: 303/1, Parcela: 372/2, Parcela: 377/1, Parcela: 459/2, Parcela: 517/2,
Parcela: 548/1, Parcela: 810/3, Parcela: 841

VÝPIS Z KATASTRU NEMOVITOSTÍ

prokazující stav evidovaný k datu 04.05.2021 07:15:02

Vyhотовeno bezúplatně dálkovým přístupem pro účel: Správa myslivosti, č.j.: 1 pro Státní pozemkový úřad

Okres: CZ0413 Sokolov

Obec: 560456 Krajková

Kat.území: 672262 Krajková

List vlastnictví: 5

V kat. území jsou pozemky vedeny ve dvou číselných řadách (St. = stavební parcela)

A Vlastník, jiný oprávněný	Identifikátor	Podíl
<i>Vlastnické právo</i>		
Česká republika	00000001-001	
<i>Právo hospodařit s majetkem státu</i>		
Lesy České republiky, s.p., Přemyslova 1106/19, Nový Hradec Králové, 50008 Hradec Králové	42196451	

B Nemovitosti

Pozemky Parcela	Výměra[m2]	Druh pozemku	Způsob využití	Způsob ochrany
St. 425	87	zastavěná plocha a nádvoří		
Součástí je stavba: Krajková, č.p. 335, rod.dům Stavba stojí na pozemku p.č.: St. 425				
St. 429	18	zastavěná plocha a nádvoří		
Součástí je stavba: bez čp/če, zem.stav Stavba stojí na pozemku p.č.: St. 429				
St. 430	21	zastavěná plocha a nádvoří		
Součástí je stavba: bez čp/če, garáž Stavba stojí na pozemku p.č.: St. 430				
287/1	8383	lesní pozemek		pozemek určený k plnění funkcí lesa
315	22544	lesní pozemek		pozemek určený k plnění funkcí lesa
486/1	15677	lesní pozemek		pozemek určený k plnění funkcí lesa
649/2	10574	lesní pozemek		pozemek určený k plnění funkcí lesa
969/2	2789	lesní pozemek		pozemek určený k plnění funkcí lesa
970	1107	lesní pozemek		pozemek určený k plnění funkcí lesa
1097	4312	lesní pozemek		pozemek určený k plnění funkcí lesa
1100/7	15932	lesní pozemek		pozemek určený k plnění funkcí lesa
1111/1	16381	lesní pozemek		pozemek určený k plnění funkcí lesa
1132	8268	lesní pozemek		pozemek určený k plnění funkcí lesa
1315/1	8064	lesní pozemek	les jiný než hospodářský	ochranné pásmo vodního zdroje 2.stupně, pozemek určený k plnění funkcí lesa
1315/2	986	ostatní plocha	neplodná půda	ochranné pásmo vodního zdroje 2.stupně
1335/1	62395	lesní pozemek		ochranné pásmo

Nemovitosti jsou v územním obvodu, ve kterém vykonává státní správu katastru nemovitostí ČR

Katastrální úřad pro Karlovarský kraj, Katastrální pracoviště Sokolov, kód: 409.

VÝPIS Z KATASTRU NEMOVITOSTÍ

prokazující stav evidovaný k datu 04.05.2021 07:15:02

Okres: CZ0413 Sokolov

Obec: 560456 Krajková

Kat.území: 672271 Květná u Krajkové

List vlastnictví: 5

V kat. území jsou pozemky vedeny ve dvou číselných řadách (St. = stavební parcela)

282	1032 lesní pozemek	les jiný než hospodářský	ochranné pásmo vodního zdroje 2.stupně, pozemek určený k plnění funkcí lesa
297/1	470717 lesní pozemek	les jiný než hospodářský	ochranné pásmo vodního zdroje 2.stupně, pozemek určený k plnění funkcí lesa
320	879 lesní pozemek	les jiný než hospodářský	ochranné pásmo vodního zdroje 2.stupně, pozemek určený k plnění funkcí lesa
328	109658 lesní pozemek	les jiný než hospodářský	ochranné pásmo vodního zdroje 2.stupně, pozemek určený k plnění funkcí lesa
338	151 ostatní plocha	jiná plocha	ochranné pásmo vodního zdroje 2.stupně
371/2	2471 lesní pozemek	les jiný než hospodářský	ochranné pásmo vodního zdroje 2.stupně, pozemek určený k plnění funkcí lesa
458	5512 lesní pozemek	les jiný než hospodářský	ochranné pásmo vodního zdroje 2.stupně, pozemek určený k plnění funkcí lesa
475	2560 lesní pozemek	les jiný než hospodářský	ochranné pásmo vodního zdroje 2.stupně, pozemek určený k plnění funkcí lesa
535	755 ostatní plocha	ostatní komunikace	ochranné pásmo vodního zdroje 2.stupně
642/1	5325 lesní pozemek		pozemek určený k plnění funkcí lesa
642/3	1137 lesní pozemek		pozemek určený k plnění funkcí lesa
694/8	351 lesní pozemek		pozemek určený k plnění funkcí lesa
694/25	111 lesní pozemek		pozemek určený k plnění funkcí lesa
694/26	443 lesní pozemek		pozemek určený k plnění funkcí lesa
732	353 ostatní plocha	ostatní komunikace	ochranné pásmo vodního zdroje 2.stupně, pozemek určený k plnění

Nemovitosti jsou v územním obvodu, ve kterém vykonává státní správu katastru nemovitostí ČR

Katastrální úřad pro Karlovarský kraj, Katastrální pracoviště Sokolov, kód: 409.

VÝPIS Z KATASTRU NEMOVITOSTÍ
prokazující stav evidovaný k datu 04.05.2021 07:15:02

Okres: CZ0413 Sokolov

Obec: 560456 Krajková

Kat.území: 672271 Květná u Krajkové

List vlastnictví: 5

V kat. území jsou pozemky vedeny ve dvou číselných řadách (St. = stavební parcela)

743/2	1308 ostatní plocha	ostatní komunikace	funkcí lesa ochranné pásmo vodního zdroje 2.stupně, pozemek určený k plnění funkcí lesa
746/1	2697 ostatní plocha	ostatní komunikace	ochranné pásmo vodního zdroje 2.stupně
747	417 lesní pozemek	les jiný než hospodářský	ochranné pásmo vodního zdroje 2.stupně, pozemek určený k plnění funkcí lesa
748	330 ostatní plocha	ostatní komunikace	ochranné pásmo vodního zdroje 2.stupně, pozemek určený k plnění funkcí lesa
750	333 ostatní plocha	ostatní komunikace	ochranné pásmo vodního zdroje 2.stupně, pozemek určený k plnění funkcí lesa
752	58 ostatní plocha	ostatní komunikace	ochranné pásmo vodního zdroje 2.stupně
754/1	698 ostatní plocha	ostatní komunikace	ochranné pásmo vodního zdroje 2.stupně, pozemek určený k plnění funkcí lesa
776	255 ostatní plocha	jiná plocha	ochranné pásmo vodního zdroje 2.stupně
782	583 ostatní plocha	jiná plocha	ochranné pásmo vodního zdroje 2.stupně

B1 Věcná práva sloužící ve prospěch nemovitostí v části B - Bez zápisu

C Věcná práva zatěžující nemovitosti v části B včetně souvisejících údajů - Bez zápisu

D Poznámky a další obdobné údaje

Typ vztahu

o Změna výměr obnovou operátu

Povinnost k

Parcela: 275, Parcela: 297/1, Parcela: 320, Parcela: 328, Parcela: 535, Parcela: 61/1, Parcela: 642/1

Plomby a upozornění - Bez zápisu

Nabývací tituly a jiné podklady zápisu

Nemovitosti jsou v územním obvodu, ve kterém vykonává státní správu katastru nemovitostí ČR

Katastrální úřad pro Karlovarský kraj, Katastrální pracoviště Sokolov, kód: 409.

VÝPIS Z KATASTRU NEMOVITOSTÍ

prokazující stav evidovaný k datu 04.05.2021 07:15:02

Vyhotoveno bezúplatně dálkovým přístupem pro účel: Správa myslivosti, č.j.: 1 pro Státní pozemkový úřad

Okres: CZ0413 Sokolov

Obec: 560456 Krajková

Kat.území: 672301 Markvarec u Krajkové

List vlastnictví: 5

V kat. území jsou pozemky vedeny ve dvou číselných řadách (St. = stavební parcela)

A Vlastník, jiný oprávněný	Identifikátor	Podíl
<i>Vlastnické právo</i>		
Česká republika	00000001-001	
<i>Právo hospodařit s majetkem státu</i>		
Lesy České republiky, s.p., Přemyslova 1106/19, Nový Hradec Králové, 50008 Hradec Králové	42196451	

B Nemovitosti

Pozemky

Parcela	Výměra[m2]	Druh pozemku	Způsob využití	Způsob ochrany
143/3	300	ostatní plocha	nepločná půda	ochranné pásmo vodního zdroje 2.stupně
190	109893	lesní pozemek	les jiný než hospodářský	ochranné pásmo vodního zdroje 2.stupně, pozemek určený k plnění funkcí lesa
309	293533	lesní pozemek	les jiný než hospodářský	ochranné pásmo vodního zdroje 2.stupně, pozemek určený k plnění funkcí lesa
383	2255	ostatní plocha	nepločná půda	ochranné pásmo vodního zdroje 2.stupně
404	3489	lesní pozemek	les jiný než hospodářský	ochranné pásmo vodního zdroje 2.stupně, pozemek určený k plnění funkcí lesa
419/2	5111	lesní pozemek	les jiný než hospodářský	ochranné pásmo vodního zdroje 2.stupně, pozemek určený k plnění funkcí lesa
470/1	45433	lesní pozemek		pozemek určený k plnění funkcí lesa
479	48809	lesní pozemek		pozemek určený k plnění funkcí lesa
485/3	12620	lesní pozemek		pozemek určený k plnění funkcí lesa
499	28659	lesní pozemek		pozemek určený k plnění funkcí lesa
572/1	1861	ostatní plocha	ostatní komunikace	ochranné pásmo vodního zdroje 2.stupně, pozemek určený k plnění funkcí lesa
572/4	2282	ostatní plocha	ostatní komunikace	ochranné pásmo vodního zdroje 2.stupně

Nemovitosti jsou v územním obvodu, ve kterém vykonává státní správu katastru nemovitostí ČR

Katastrální úřad pro Karlovarský kraj, Katastrální pracoviště Sokolov, kód: 409.

VÝPIS Z KATASTRU NEMOVITOSTÍ
prokazující stav evidovaný k datu 04.05.2021 07:15:02

Okres: CZ0413 Sokolov

Obec: 560359 Habartov

Kat.území: 636339 Habartov

List vlastnictví: 1

V kat. území jsou pozemky vedeny v jedné číselné řadě

Listina

- o Smlouva kupní S 577/19-1 ze dne 23.07.2020. Právní účinky zápisu k okamžiku 06.08.2020 13:48:55. Zápis proveden dne 02.09.2020.

V-3785/2020-409

Pro: Město Habartov, náměstí Přátelství 112, 35709 Habartov

RČ/IČO: 00259314

- o Smlouva kupní S 577/19-2 ze dne 07.12.2020. Právní účinky zápisu k okamžiku 21.12.2020 12:56:52. Zápis proveden dne 12.01.2021.

V-6401/2020-409

Pro: Město Habartov, náměstí Přátelství 112, 35709 Habartov

RČ/IČO: 00259314

F Vztah bonitovaných půdně ekologických jednotek (BPEJ) k parcelám

Parcela	BPEJ	Výměra [m2]
185	75011	512
190/2	75011	585
296/2	75301	70
327	75301	496
	75311	1205
337	75301	287
343/2	75301	155
416/1	75301	1162
417/1	75301	2084
427/2	75301	457
435/1	75301	205
435/2	75301	391
488/1	75011	167
	76811	2193
488/4	76811	24
490/2	76811	159
494/1	75011	668
	76811	3291
494/4	76811	9
494/5	76811	25
494/6	76811	10
502/1	75011	2956
502/55	75011	51
525/3	76811	456
530/2	75011	20
	76811	72
537/4	75011	196
552/1	75011	2439
552/2	75011	7790
561/1	72914	1252
	75011	3025
561/2	72914	8727

VÝPIS Z KATASTRU NEMOVITOSTÍ
prokazující stav evidovaný k datu 04.05.2021 07:15:02

Okres: CZ0413 Sokolov

Obec: 560359 Habartov

Kat.území: 636339 Habartov

List vlastnictví: 1

V kat. území jsou pozemky vedeny v jedné číselné řadě

831/2	7872 lesní pozemek	les jiný než hospodářský	chr.území pro zvl.zásahy do z.kúry pozemek určený k plnění funkcí lesa
832/4	105 zastavěná plocha a nádvoří		
Součástí je stavba: bez čp/če, tech.vyb Stavba stojí na pozemku p.č.: 832/4			
P 833	15503 zahrada		zemědělský půdní fond
834/3	2336 lesní pozemek	les jiný než hospodářský	pozemek určený k plnění funkcí lesa
834/5	214 lesní pozemek	les jiný než hospodářský	pozemek určený k plnění funkcí lesa
834/7	437 ostatní plocha	jiná plocha	
834/8	283 ostatní plocha	jiná plocha	
836/1	1622 trvalý travní porost		zemědělský půdní fond
838/1	1747 ostatní plocha	ostatní komunikace	
839/4	262 lesní pozemek	les jiný než hospodářský	pozemek určený k plnění funkcí lesa
839/5	403 lesní pozemek	les jiný než hospodářský	pozemek určený k plnění funkcí lesa
840/5	184 ostatní plocha	ostatní komunikace	
840/10	321 lesní pozemek	les jiný než hospodářský	pozemek určený k plnění funkcí lesa
840/11	22 lesní pozemek	les jiný než hospodářský	pozemek určený k plnění funkcí lesa
868/1	7444 ostatní plocha	ostatní komunikace	
868/8	3 ostatní plocha	jiná plocha	
868/9	613 ostatní plocha	ostatní komunikace	
868/10	84 zastavěná plocha a nádvoří		
Součástí je stavba: bez čp/če, garáž Stavba stojí na pozemku p.č.: 868/10			
868/11	58 zastavěná plocha a nádvoří		
Součástí je stavba: bez čp/če, výroba Stavba stojí na pozemku p.č.: 868/11			
869	5198 ostatní plocha	ostatní komunikace	
870	1203 ostatní plocha	ostatní komunikace	
871/1	34516 ostatní plocha	zeleň	chr.lož.území, chr.území pro zvl.zásahy do z.kúry
871/2	1520 ostatní plocha	ostatní komunikace	

Informace o řízení

Číslo řízení:	V-6401/2020
Pracoviště:	Katastrální úřad pro Karlovarský kraj, Katastrální pracoviště Sokolov
Datum přijetí:	21.12.2020 12:56
Stav řízení:	Řízení bylo ukončeno
Správní poplatek:	Uhrazen

Řízení se týká nemovitostí v k.ú. Habartov (636339)

Účastníci řízení

Jméno	Typ
Česká republika	Převodce
Lesy České republiky, s.p.	Převodce
Město Habartov	Nabyvatel

Provedené operace


Operace	Datum
Založení řízení	21.12.2020
Zaplombování	21.12.2020
Informace o vyznačení plomby	21.12.2020
Rozhodnutí o povolení vkladu	12.01.2021
Provedení vkladu	12.01.2021
Vyrozumění o provedení vkladu	13.01.2021
Ukončení řízení	14.01.2021

Předměty řízení

Typ předmětu řízení
Vlastnictví

 [Seznam nemovitostí, ke kterým byl v rámci řízení zapsán cenový údaj](#)

Více informací k cenovým údajům naleznete v k aplikaci.

Podrobnější informace o průběhu řízení Vám sdělí **pouze** [Katastrální úřad pro Karlovarský kraj, Katastrální pracoviště Sokolov](#)
 Uživatelská podpora těmito informacemi nedisponuje.

Zobrazené údaje mají informativní charakter. Platnost dat k 04.05.2021 07:00.

Výpočet dohody od 1.4.2020 do 31.3.2021

honitba
HRÁDEK

Změny v daném období	ha.	od	do	=	dni	x	Kč/ha	=	roční náhrada	Kč/den	Výpočet náhrady
celková výměra	184,1474	01.04.2020	20.12.2020	=	264	dni x	96,00 Kč	=	17 678,15 Kč	48,43 Kč	12 786,39 Kč
snížení výměry -převod	184,0754	21.12.2020	31.03.2021	=	101	dni x	96,00 Kč	=	17 671,24 Kč	48,41 Kč	4 889,85 Kč
náhrada k 31.3.2021									Celková částka náhrady		17 676
uhrazeno bylo											17 678
neoprávněná náhrada											2

Výpočet dohody od 1.4.2021 do 31.3.2022

Změny v daném období	ha.	od	do	=	dni	x	Kč/ha	=	roční náhrada	Kč/den	Výpočet náhrady
celková výměra	184,0754	01.04.2021	31.03.2022	=	365	dni x	96,00 Kč	=	17 671,24 Kč	48,41 Kč	17 671,24 Kč
vypočítaná úhrada k 31.3.2021									Celková částka náhrady		17 671
po kompenzaci neoprávněné náhrady											2
náhrada k 31.3.2022											17 669

