

VPIC Brno zastávka MHD Výletní

Navržené technické řešení je v souladu s TM000072.

2 Technická zpráva

2.1 Vstupní podklady:

Požadavek IPMS int.č. 68203/17/0006 na zpracování CTN: VPIC Brno zastávka MHD Výletní

2.2 Navrhované řešení:

Z důvodu úpravy zastávky MHD v Brně - Kohoutovicích, ul. Potocká / Návrší Svobody, dojde k přeložení stávající SEK spol. CETIN.

Před RD Potocká č. o. 6 a 7 bude provedena stranová překládka stávajících prvků spol. CETIN. Překládka je navržena bez přerušení provozu. V případě potřeby počítá tento Cenový a technický návrh (CTN) s montážními spojkami XAGA, resp. TS 40Pl.

Na stávajícím kabelu AKA 5XN 0,8 bude v místě přechodu komunikace provedena revize a prodloužení stávající chráničky. Bude použito dělené chráničky SYSPRO + založení rezervní celistvé chráničky PE 110mm.

Z důvodu zachování trasy bude stávající neprovozované vedení (kabel OPV 30P 0,6), v úseku od ul. Žebětínská 1a ke stávající trase SEK - vedle ul. Potocká 7, nahrazeno plastovou strukturou (2 x HDPE40).

Pod pojízdnými plochami budou prvky spol. CETIN vedeny v podbetonovaných a obetonovaných chráničkách. Jejich konce budou opatřeny detekčními markery miniBall.

Měření:

Před a po provedení stranové překládky bude provedeno kontrolní stejnosměrné měření vybraných párů (cca 10%). Stejně bude postupováno i u kabelu, na kterém se provádí revize a prodloužení stávající chráničky.

2.3 Popis tras

viz. příložené podklady

VVN: ne

El. trakce: ne

Vodní toky: ne

2.4 Použitá technologie:

HDPE trubka 40mm

Montážní spojky XAGA, resp. TS40 Pl.

PE110, SYSPRO 160/110

Minimarker Ball

Betonová směs C25/30 XA1

2.5 Použité předpisy:

TPP 2001-1 (TP 69a) - Výstavba přístupových sítí -
Metalické kabely (část I.)
TPP 2001-2 (TP 69b) - Výstavba přístupových sítí -
Metalické kabely (část II.)
TPP 2001-3 (TP 69c) - Výstavba přístupových sítí -
Metalické kabely (část III.)
TA 10 (I.-III.) - Výstavba nadzemních sítí
ČSN 736005 - Prostorové uspořádání sítí technického
vybavení
ČSN 334050 - Podzemní sdělovací vedení
ČSN 341100 - Křižovatky a souběhy vedení

Výkop, položení a obsazení chráničky je v souladu s ČSN 73 6005

2.6 Koordinace:

2.7 Ostatní:

PD: NE
ÚR: stavební titul zajistil stavebník
VBŘ: ANO _ zajistí zhotovitel překládky spol. Vegacom
GP: ANO (zakresleno v KM) _ zajistí zhotovitel překládky spol. Vegacom
GEO: ANO _ zajistí zhotovitel překládky spol. Vegacom
Vytyčení nové trasy SEK: ANO _ zajistí zhotovitel překládky spol. Vegacom
SoUZ: NE
PEW: ANO (pouze v případě nutnosti přerušeni prvků při stranové překládce)

Před vlastním zahájením prací je nutno zajistit PEW (přerušeni metalických kabelů) 40 dnů předem!

RZ je povinný oznámit PC a pracovníkům provozní složky spol. CETIN časové období realizace stavby, termíny provedení záhozů a termín závěrečných měření.

Technické řešení navržené v CTN zohledňuje pouze podklady dodané k vytvoření CTN.

Případné další podmínky správců sítí, majitelů pozemků a jiné, které nebyly předány ke zpracování CTN, nejsou zohledněny.

Informace o pozemku


Parcelní číslo:	92/3
Obec:	Brno [582786]
Katastrální území:	Kohoutovice [610313]
Číslo LV:	10001
Výměra [m ²]:	14
Typ parcely:	Parcela katastru nemovitostí
Mapový list:	KMD
Určení výměry:	Graficky nebo v digitalizované mapě
Způsob využití:	ostatní komunikace
Druh pozemku:	ostatní plocha

[Sousední parcely](#)

Vlastníci, jiní oprávnění

Vlastnické právo

Statutární město Brno, Dominikánské náměstí 196/1, Brno-město, 60200 Brno



Informace o pozemku

Parcelní číslo:	92/11
Obec:	Brno [582786]
Katastrální území:	Kohoutovice [610313]
Číslo LV:	10001
Výměra [m ²]:	139
Typ parcely:	Parcela katastru nemovitostí
Mapový list:	KMD
Určení výměry:	Graficky nebo v digitalizované mapě
Způsob využití:	ostatní komunikace
Druh pozemku:	ostatní plocha

[Sousední parcely](#)

Vlastníci, jiní oprávnění

Vlastnické právo

Statutární město Brno, Dominikánské náměstí 196/1, Brno-město, 60200 Brno



Informace o pozemku


Parcelní číslo:	468/1
Obec:	Brno [582786]
Katastrální území:	Kohoutovice [610313]
Číslo LV:	10001
Výměra [m ²]:	164
Typ parcely:	Parcela katastru nemovitostí
Mapový list:	KMD
Určení výměry:	Graficky nebo v digitalizované mapě
Způsob využití:	zbořeniště
Druh pozemku:	zastavěná plocha a nádvoří

[Sousední parcely](#)

Vlastníci, jiní oprávnění

Vlastnické právo

Statutární město Brno, Dominikánské náměstí 196/1, Brno-město, 60200 Brno



Informace o pozemku

Parcelní číslo:	1046/1
Obec:	Brno [582786]
Katastrální území:	Kohoutovice [610313]
Číslo LV:	10001
Výměra [m ²]:	1978
Typ parcely:	Parcela katastru nemovitostí
Mapový list:	KMD
Určení výměry:	Graficky nebo v digitalizované mapě
Způsob využití:	ostatní komunikace
Druh pozemku:	ostatní plocha

[Sousední parcely](#)

Vlastníci, jiní oprávnění

Vlastnické právo

Statutární město Brno, Dominikánské náměstí 196/1, Brno-město, 60200 Brno



Informace o pozemku


Parcelní číslo:	1046/2
Obec:	Brno [582786]
Katastrální území:	Kohoutovice [610313]
Číslo LV:	694
Výměra [m ²]:	95
Typ parcely:	Parcela katastru nemovitostí
Mapový list:	KMD
Určení výměry:	Ze souřadnic v S-JTSK
Způsob využití:	ostatní komunikace
Druh pozemku:	ostatní plocha

[Sousední parcely](#)

Vlastníci, jiní oprávnění

Vlastnické právo

Statutární město Brno, Dominikánské náměstí 196/1, Brno-město, 60200 Brno



Informace o pozemku


Parcelní číslo:	1046/3
Obec:	Brno [582786]
Katastrální území:	Kohoutovice [610313]
Číslo LV:	10001
Výměra [m ²]:	5
Typ parcely:	Parcela katastru nemovitostí
Mapový list:	KMD
Určení výměry:	Ze souřadnic v S-JTSK
Způsob využití:	ostatní komunikace
Druh pozemku:	ostatní plocha

[Sousední parcely](#)

Vlastníci, jiní oprávnění

Vlastnické právo

Statutární město Brno, Dominikánské náměstí 196/1, Brno-město, 60200 Brno



Informace o pozemku

Parcelní číslo: [621/3-2](#)
Obec: [Brno \[582786\]](#)
Katastrální území: [Kohoutovice \[610313\]](#)
Číslo LV: [10001](#)
Výměra [m²]: 7207
Typ parcely: Parcela katastru nemovitostí
Mapový list: [KMD](#)
Určení výměry: Grafický nebo v digitalizované mapě
Způsob využití: síňice
Druh pozemku: ostatní plocha



[Sousední parcely](#)

Vlastníci, jiní oprávnění

Vlastnické právo
Statutární město Brno, Dominikánské náměstí 196/1, Brno-město, 60200 Brno

Podíl

Informace o pozemku

Parcelní číslo: [470/1](#)
Obec: [Brno \[582786\]](#)
Katastrální území: [Kohoutovice \[610313\]](#)
Číslo LV: [10001](#)
Výměra [m²]: 571
Typ parcely: Parcela katastru nemovitostí
Mapový list: [KMD](#)
Určení výměry: Grafický nebo v digitalizované mapě
Způsob využití: zeleň
Druh pozemku: ostatní plocha



[Sousední parcely](#)

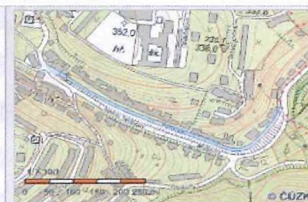
Vlastníci, jiní oprávnění

Vlastnické právo
Statutární město Brno, Dominikánské náměstí 196/1, Brno-město, 60200 Brno

Podíl

Informace o pozemku

Parcelní číslo: [624](#)
Obec: [Brno \[582786\]](#)
Katastrální území: [Kohoutovice \[610313\]](#)
Číslo LV: [10001](#)
Výměra [m²]: 3000
Typ parcely: Parcela katastru nemovitostí
Mapový list: [KMD](#)
Určení výměry: Grafický nebo v digitalizované mapě
Způsob využití: ostatní komunikace
Druh pozemku: ostatní plocha



[Sousední parcely](#)

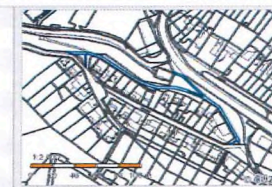
Vlastníci, jiní oprávnění

Vlastnické právo
Statutární město Brno, Dominikánské náměstí 196/1, Brno-město, 60200 Brno

Podíl

Informace o pozemku

Parcelní číslo: [420/5](#)
Obec: [Brno \[582786\]](#)
Katastrální území: [Kohoutovice \[610313\]](#)
Číslo LV: [10001](#)
Výměra [m²]: 543
Typ parcely: Parcela katastru nemovitostí
Mapový list: [KMD](#)
Určení výměry: Grafický nebo v digitalizované mapě
Způsob využití: ostatní komunikace
Druh pozemku: ostatní plocha



[Sousední parcely](#)

Vlastníci, jiní oprávnění

Vlastnické právo
Statutární město Brno, Dominikánské náměstí 196/1, Brno-město, 60200 Brno

Podíl

Informace o pozemku

Parcelní číslo: [802](#)
Obec: [Brno \[582786\]](#)
Katastrální území: [Kohoutovice \[610313\]](#)
Číslo LV: [10001](#)
Výměra [m²]: 513
Typ parcely: Parcela katastru nemovitostí
Mapový list: [KMD](#)
Určení výměry: Grafický nebo v digitalizované mapě
Způsob využití: ostatní komunikace
Druh pozemku: ostatní plocha

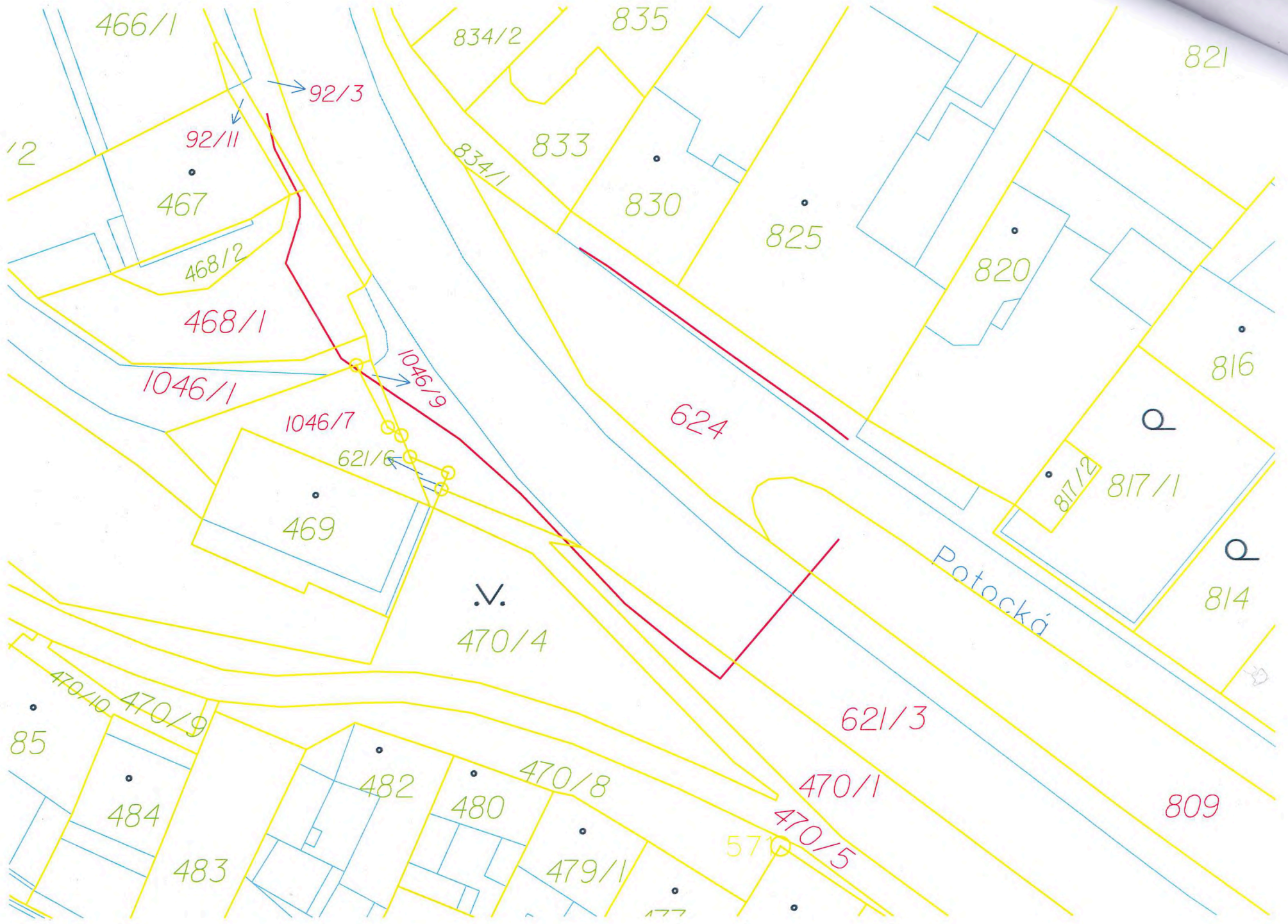


[Sousední parcely](#)

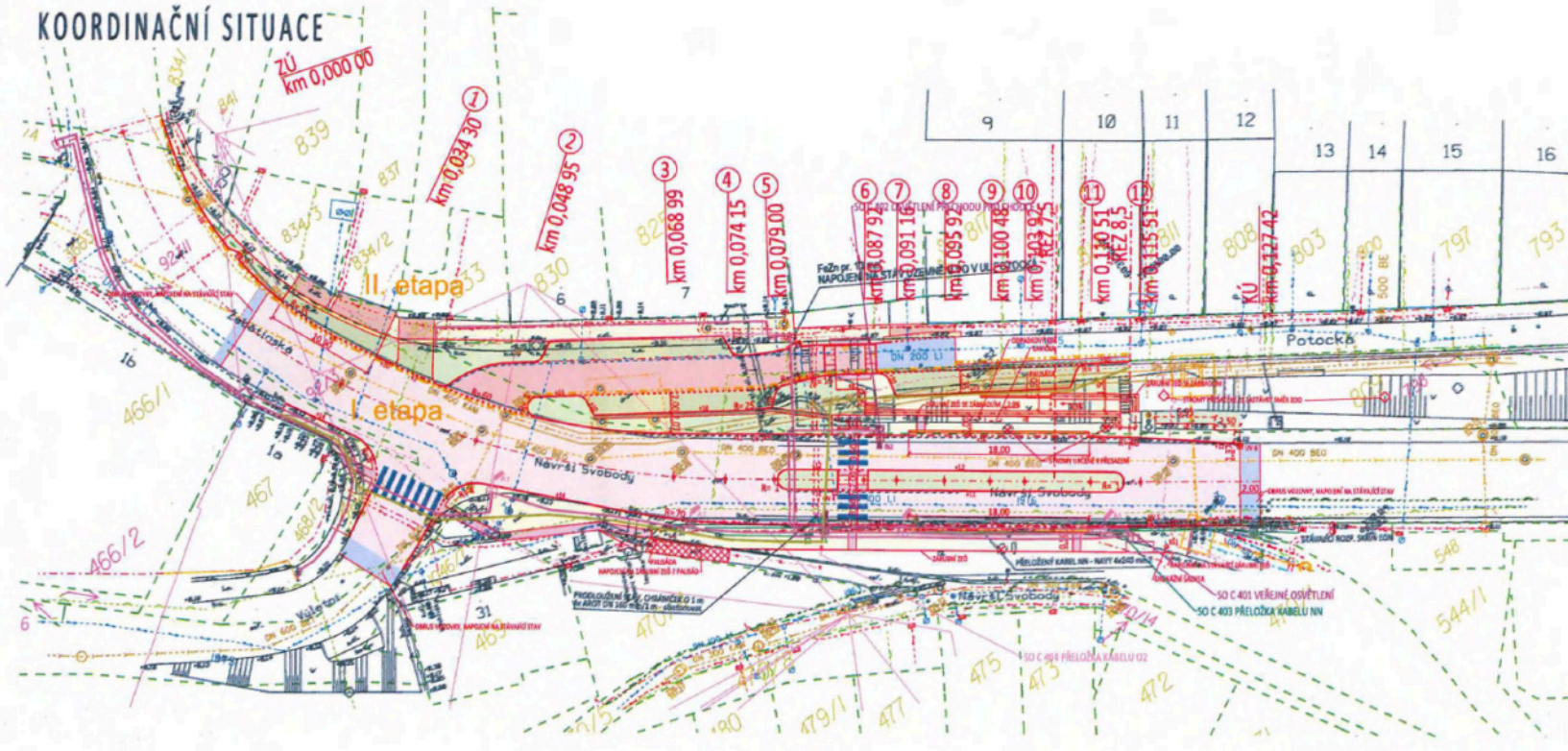
Vlastníci, jiní oprávnění

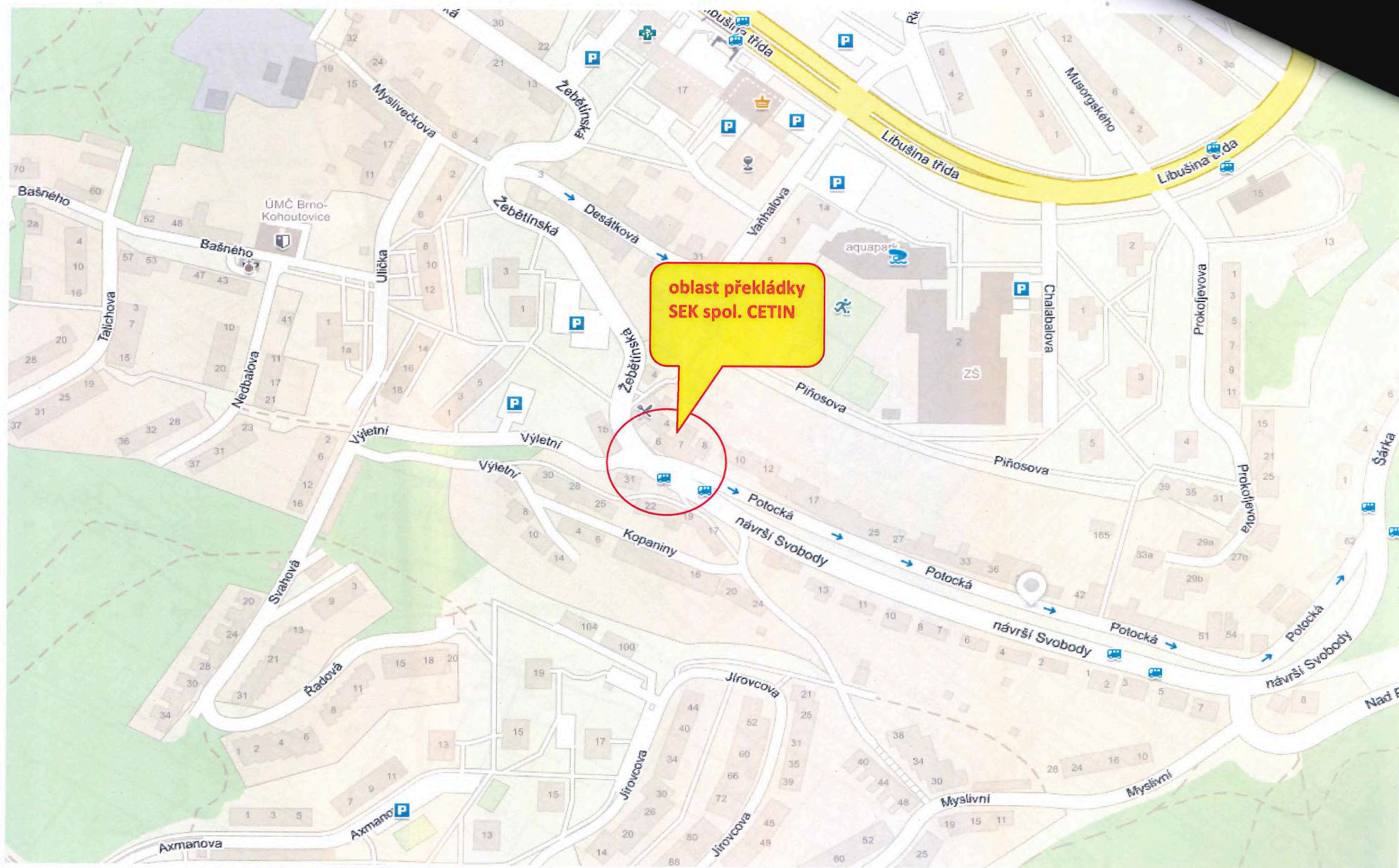
Vlastnické právo
Statutární město Brno, Dominikánské náměstí 196/1, Brno-město, 60200 Brno

Podíl

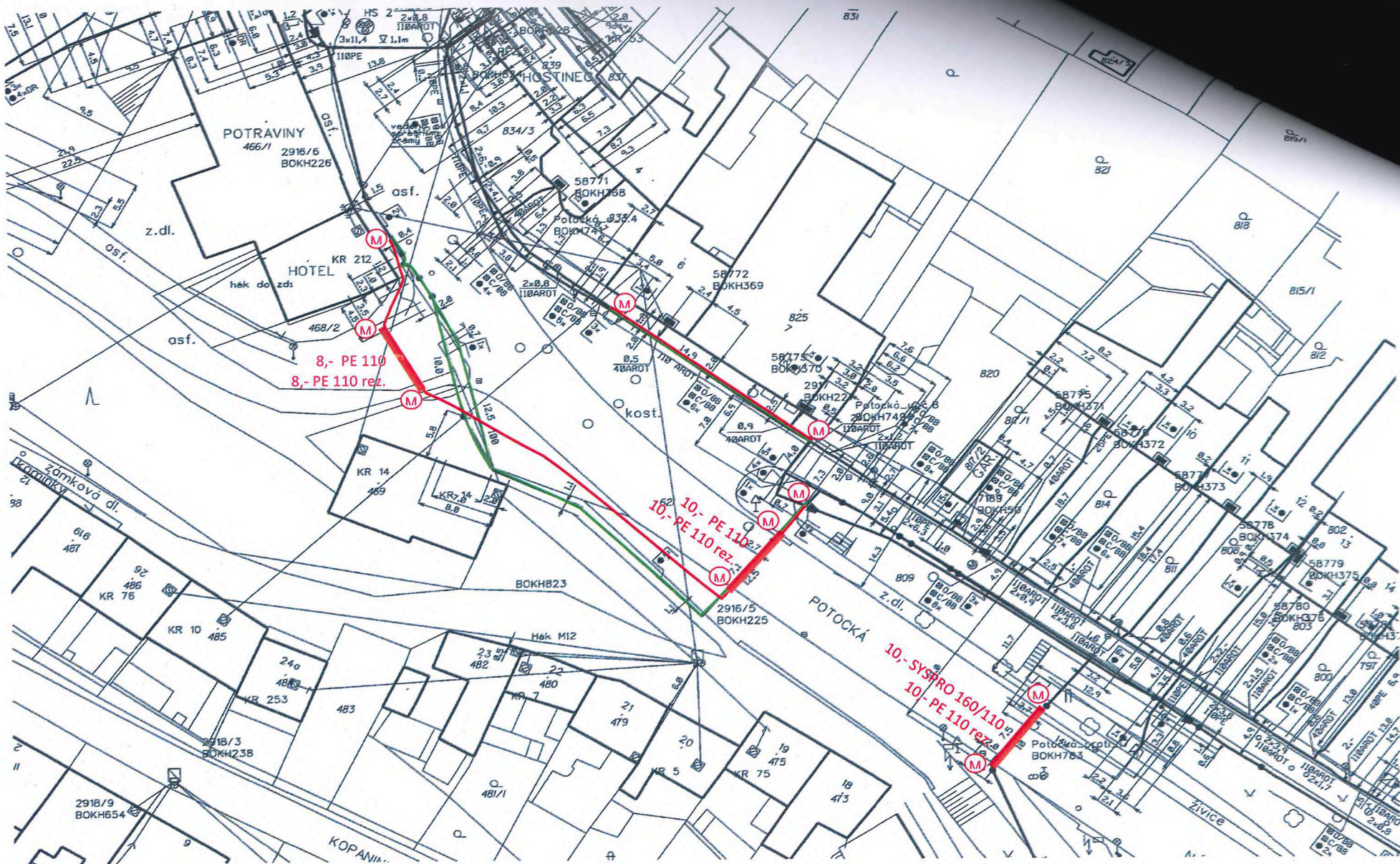


KOORDINAČNÍ SITUACE





68203/17/0006 VPIC Brno zastávka MHD Vyletní



68203/17/0006 VPIC Brno zastávka MHD Výletní



LEGENDA SÍTI :

- KABELY NN
 - - - KABELY VN
 - KANALIZACE
 - VODA
 - PLYN A TL
 - - - SOĚLOVACÍ SÍŤ NADZEMNÍ
 - - - SOĚLOVACÍ SÍŤ PODZEMNÍ
 - VEŘEJNÉ OSVĚTLENÍ
-
- 2 x HDPE DN 40mm – 2x103 m
náhrada stávajícího kabelu O2
 - stranová přeložka stáv. kabelů O2 v délce 26 m

Upozornění
 Podzemní inženýrské sítě jsou zakresleny informačně podle podkladů provozovatelů. Před zahájením výkopových prací nutno požádat a vyšetřit, případně trasy upravit souborně.

SO. D. 404



Nákladů VPIC Brno zastávka MHD Výletní
 počet projektové dokumentace
 VP-Morava 2018 -VEG - FTTH Ostatní - 2021.06

zámková 2021.06

Název stavby: **VPIC Brno zastávka MHD Výletní**
 Číslo SPP prvku:
 Zhotovitel PD: Vegacom a.s., Michal Novotný
 KPO: JMO
 HOST: Brno - Bohunice
 VUJ: Starý Lískovec

Rekapitulace nákladů:

PŘÍPRAVA	7 955,84 Kč
ZEMNÍ PRÁCE	156 160,39 Kč
MONTÁŽ	120 892,79 Kč
GEODETICKÉ PRÁCE PŘÍPRAVA	0,00 Kč
GEODETICKÉ PRÁCE REALIZACE	19 284,59 Kč
VĚCNÁ BŘEMENA PŘÍPRAVA	5 924,64 Kč
VĚCNÁ BŘEMENA REALIZACE	16 207,38 Kč
PROVOZNÍ PRÁCE	0,00 Kč
MATERIÁL DOD. CETIN	0,00 Kč
MATERIÁL VYŘAZENÝ	0,00 Kč
MATERIÁL ZHOTOVITELE - Vykazovaný	42 445,70 Kč
MATERIÁL ZHOTOVITELE - Nevykazovaný	0,00 Kč
POPLATKY	0,00 Kč

Celkové náklady: 368 871,33 Kč

STAVEBNÍ ČINNOST 338 783,47 Kč
 NESTAVEBNÍ ČINNOST 30 087,86 Kč

Seznam položek

Číslo SAP	Stavební činnost	Název položky	Množství	Celková cena
PŘÍPRAVA				
955833	Projekt tlk liniové sítě speciální		7955.84 JV	7 955,84 Kč
CTN z. r. 2017 + aktualizace r. 2021				
ZEMNÍ PRÁCE				
954970 S	Pokládka PE nebo vrapované chráničky		46.00 m	999,58 Kč
951549 S	Přesun lávky přechodové z ocelové desky		2.00 ks	73,36 Kč
954951 S	Rýha v chodníku litý asfalt 35/50-70		7.00 m	6 868,89 Kč
952362 S	Rýha v chodníku zámková dlažba 35/50-70		100.00 m	68 751,00 Kč
952345 S	Rýha v trávě 35/70-100		22.00 m	8 010,64 Kč
954962 S	Rýha ve vozovce l.asf.50/130rozš.o 10 cm		52.00 m	17 008,68 Kč
954952 S	Rýha ve vozovce litý asfalt 50/130		26.00 m	52 309,66 Kč
955054 S	Vytyčení trasy podél silnice,železnice		155.00 m	1 894,10 Kč
951349 S	Zřízení a odstr.přech.lávky z ocel.desky		2.00 ks	244,48 Kč
MONTÁŽ				
955031 S	Demontáž úložných kabelů do 300 XN		30.00 m	1 134,60 Kč
955030 S	Demontáž úložných kabelů do 50 XN		60.00 m	1 570,80 Kč

955029 S	Demontáž úložných kabelů do15 XN	180.00 m	3 927,60 Kč	
958306 S	Kalibrace a tlaková zkouška trubky - stavba	160.00 m	579,20 Kč	
952649 S	Měření stejnosměrné během stavby- první čtyřka	20.00 ks	3 781,60 Kč	
952650 S	Měření stejnosměrné během stavby - další čtyřka	55.00 ks	2 400,20 Kč	
954999 S	Montáž jedné čtyřky s jednostr.číslování	285.00 ks	8 290,65 Kč	
955255 S	Montáž koncovky mechan.rozeb. s/bez vent	4.00 ks	142,20 Kč	
955268 S	Montáž podzemní tratě síťové metalické	61628.00 JV	61 628,00 Kč	
	prořezání stávajících keřů v nové trase trubek HDPE40			
	povrchy nad rámeč, rozpočtová rezerva			
955282 S	Montáž spojky smrštitelné nad 50 čtyřek	1.00 ks	2 036,21 Kč	
955281 S	Montáž spojky smrštitelné do 50 čtyřek	8.00 ks	11 053,68 Kč	
955284 S	Montáž spojky, redukce mechanické rozeb	2.00 ks	94,80 Kč	
955266 S	Montáž trubky ochranné	843.20 JV	843,20 Kč	
	montáž dělených trubek SYSPRO			
952602 S	Montáž trubky úložné	160.00 m	2 864,00 Kč	
954990 S	Montáž úložných kabelů do 15 XN	180.00 m	4 451,40 Kč	
954992 S	Montáž úložných kabelů do 300 XN	30.00 m	1 309,20 Kč	
954991 S	Montáž úložných kabelů do 50 XN	60.00 m	1 833,00 Kč	
954980 S	Překládka trubky úložné	60.00 m	1 037,40 Kč	
957753 S	Realizace tratě síťové dohodou	4092.00 JV	4 092,00 Kč	
	doprava betonu na stavbu, manipulace s betonovou směsí			
958469 S	Uvedení stavby do provozu	3831.60 JV	3 831,60 Kč	
	náklady na kolaudaci			
955630 S	Vyhledání průběhu tlk. kabelu při výstavbě	1.00 ks	1 297,36 Kč	
958556 S	Zpracování dok. skut. provedení nad 50 m	1.00 ks	2 694,09 Kč	
GEODETICKÉ PRÁCE REALIZACE				
955198 S	Plán geom.pro VBŘ do 200m vč.(kus=100m)	2.00 ks	6 036,74 Kč	
955278 S	Provedení geodetického měření pro tratě síťové	7142.40 JV	7 142,40 Kč	
	GEO vytyčení hranic pozemků, EZA			
956286 S	Zaměření trasy pro stavbu nad 100 m do 1km	25.00 m	617,50 Kč	
956285 S	Zaměření trasy pro stavbu nad 100 m do 1km pevn	1.00 ks	5 487,95 Kč	
VĚCNÁ BŘEMENA PŘÍPRAVA				
955313	Uzavření sml. o SB o VBŘ	2.00 ks	5 924,64 Kč	
VĚCNÁ BŘEMENA REALIZACE				
954830	Projednáání Smlouvy o zřízení věcného břemene	5035.00 JV	5 035,00 Kč	
	náhrada za VBŘ odhadovaná			
	Přesná výše náhrad za zřízení služebnosti (věcného břemene) nebo způsob jejího určení, bude známa po uzavření smlouvy o smlouvě budoucí o zřízení služebnosti se všemi vlastníky dotčených nemovitostí.			
955315	Uzavření sml.na zákl.SSB a přípr.vkl.VBŘ	2.00 ks	4 939,16 Kč	
958085	Zajištění vkladu/výmazu věcného břemene do/z KI	2.00 ks	6 233,22 Kč	
	Limitka materiálu			
Číslo SAP	Stavební činnost	Název položky	Množství	Celková cena
MATERIÁL ZHOTOVITELE - Vykazovaný				
303918 S		Deska krycí plast. 300x1000 mm	129.00 ks	4 904,58 Kč
303813 S		Fólie výstražná 330mm PE oranžová	181.00 m	800,02 Kč
302814 S		Koncovka trubky 40 mm s ventilkem Plass.	4.00 ks	917,84 Kč
320879 S		Materiál pro tratě síťové	13149.00 ks	13 149,00 Kč
302550 S		Mini Marker 1401 3M Ball	10.00 ks	2 036,60 Kč
312425 S		Modul konektor. 9700-10P	59.00 ks	1 360,54 Kč

312845 S	Spojka kabelová XAGA 500 43/ 8- 150/FLE	5.00 ks	2 095,45 Kč
312863 S	Spojka kabelová XAGA 500 43/8-300/FLECZ	1.00 ks	524,93 Kč
312881 S	Spojka kabelová XAGA 500 55/12- 300/FLE	2.00 ks	1 455,50 Kč
303501 S	Spojka plastová 110/94 mm	5.00 ks	173,80 Kč
320294 S	Spojka smršťovací XAGA 500-100/25-460	1.00 ks	806,68 Kč
303003 S	Spojka trubky HDPE 40mm Plasson	2.00 ks	293,28 Kč
319184 S	Spona trubkySYSPRO	60.00 ks	1 222,20 Kč
319209 S	Trubka dělená SYSPRO 160/110	10.00 m	4 616,30 Kč
300027 S	Trubka HDPE 40/33 černá -2x bílé pruhy	80.00 m	1 928,00 Kč
300036 S	Trubka HDPE 40/33 oranž. -2x bílé pruhy	80.00 m	1 928,00 Kč
302655 S	Trubka PE 110/3,5/6000mm	8.00 ks	4 105,84 Kč
303465 S	Víčko plastové trubky 110/100 mm	6.00 ks	127,14 Kč
MATERIÁL ZHOTOVITELE - Nevykazovaný			
304267 S	Páska lepicí iz. 19mmx20mx0,15mm černá	9.00 ks	0,00 Kč

5418113888

Dohoda o převodu některých práv a povinností z Rozhodnutí o umístění stavby

DOHODA O PŘEVODU NĚKTERÝCH PRÁV A POVINNOSTÍ Z ROZHODNUTÍ O UMÍSTĚNÍ STAVBY

Česká telekomunikační infrastruktura a.s.

Se sídlem Olšanská 2681/6, 130 00 PRAHA 3 – Žižkov

IČ: 04084063

DIČ: CZ04084063

Zapsaná v obchodním rejstříku vedeném u Městského soudu v Praze, odd. B, vložka 20623

Zastoupená [redacted] specialistou pro výstavbu sítě dle pověření

na straně jedné

(dále jen „Nabyvatel“)

a

Statutární město Brno

se sídlem Dominikánské nám. 196/1, 602 00 Brno

IČ: 449 92 785

DIČ: CZ44992785

zastoupené Ing. Petrem Vokřálem, primátorem města Brna

podpisem této smlouvy byl pověřen Ing. Bc. Pavel Pospíšek, který je pověřen zastupováním v plném

rozsahu dočasně neobsazené funkce vedoucí/ho Odboru dopravy Magistrátu města Brna

bankovní spojení: Česká spořitelna, a.s.

číslo účtu: 111246222/0800

na straně druhé

(dále jen „Převodce“)

uzavírají mezi sebou níže uvedeného dne, měsíce a roku tuto dohodu o převodu některých práv a povinností z rozhodnutí o umístění stavby („dále jen „tato dohoda“).

čl. I.

Převodce je na základě rozhodnutí o umístění stavby vedené u Nabyvatele pod označením „VPIC Brno zastávka MHD Výletní“ a u Převodce pod označením „Ulice Návrší Svobody – úprava zastávky MHD Výletní (BESIP)“, kteréžto bylo vydáno dne 3. 5. 2018 Odborem výstavby a územního plánování ÚMČ Brno - Kohoutovice pod čj. .MCBKOH/03454/2018/OVUP/Jaš a nabylo právní moci dne 6. 6. 2018 (dále jen „Rozhodnutí o umístění stavby“), oprávněn k umístění překládky sítě elektronických komunikací společnosti Česká telekomunikační infrastruktura a.s. na pozemcích p.č. 92/3, p.č. 238/2, p.č. 1046/1, p.č. 1046/7, p.č. 470/1, p.č. 470/5 a p.č. 809, k.ú. Kohoutovice (dále jen „Stavba“).

Předmětem převodu jsou některá práva a povinnosti z Rozhodnutí o umístění stavby, a to právo k umístění Stavby za podmínek v citovaném rozhodnutí stanovených, a dále s ním související práva a povinnosti, která plynou ze stanovisek dotčených orgánů státní správy, správců inženýrských sítí a účastníků řízení pro umístění Stavby, tak jak jsou stanoveny v Rozhodnutí o umístění stavby.

čl. II.

Převodce ke dni podpisu této dohody převádí na Nabyvatele některá práva a povinnosti z Rozhodnutí o umístění stavby, a to toliko právo k umístění Stavby za podmínek v Rozhodnutí o umístění stavby stanovených, a dále související práva a povinnosti, která plynou ze stanovisek dotčených orgánů státní správy, správců inženýrských sítí a účastníků řízení, tak jak jsou v tomto Rozhodnutí o umístění stavby stanoveny.

čl. III.

Převodce a Nabyvatel prohlašují, že si celý text této dohody pozorně přečetli, plně mu rozumějí a bezvýhradně s ním souhlasí. Připojením svých vlastnoručních podpisů stvrzují, že text této dohody věrně vyjadřuje jejich pravou, vážnou a svobodnou vůli a že tato dohoda není uzavírána za nápadně nevýhodných podmínek pro kteréhokoliv z nich.

čl. IV.


- (1) Tato dohoda byla sepsána ve třech stejnopisech, z nichž dvě obdrží Převodce a jedno Nabyvatel.
- (2) Tato dohoda nabývá platnosti a účinnosti dnem jejího podpisu Převodcem a Nabyvatelem.
- (3) Statutární město Brno je při nakládání s veřejnými prostředky povinno dodržovat ustanovení zákona č. 106/1999 Sb., o svobodném přístupu k informacím, ve znění pozdějších předpisů (zejména § 9 odstavce 2 tohoto zákona).

Doložka

Tato smlouva byla schválena Radou města Brna na R7/180 schůzi konané dne 7. srpna 2018.

V Brně dne- 8 -10- 2018

V Brně dne- 4 -09- 2018





s. za statutární město Brno
Ing. Bc. Pavel Pospíšek
pověřen zastupováním neobsazené funkce
vedoucí/ho Odboru dopravy MMB



ODBOR VÝSTAVBY A ÚZEMNÍHO PLÁNOVÁNÍ, BAŠNÉHO 36, 623 00 BRNO

Spis. zn.:
Evidenční číslo dokladu:
Oprávněná úřední osoba:
Tel.:
Fax:
E-mail:
Datum:

MCBKOH/03454/2018/OVUP/Jaš
Š-MCBKOH/07529/2017/OVUP
SÚ 186/18/J



ROZHODNUTÍ ÚZEMNÍ ROZHODNUTÍ

Výroková část:

Úřad městské části města Brna, Brno-Kohoutovice, Odbor výstavby a územního plánování, jako stavební úřad příslušný podle § 13 odst. 1 písm. c) zákona č. 183/2006 Sb., o územním plánování a stavebním řádu (stavební zákon), ve znění pozdějších předpisů, (dále jen "stavební zákon") a podle obecně závazné vyhlášky statutárního města Brna č. 20/2001, kterou se vydává Statut města Brna, ve znění pozdějších změn a doplňků, v územním řízení posoudil podle § 84 až 90 stavebního zákona žádost o vydání rozhodnutí o umístění stavby nebo zařízení (dále jen "rozhodnutí o umístění stavby"), kterou dne 30.10.2017 podaly

Brněnské komunikace a.s., IČO 60733098, Renneská třída 787/1a, 639 00 Brno

(dále jen "žadatel"), a na základě tohoto posouzení:

- I. Vydává podle § 79 a 92 stavebního zákona a § 9 vyhlášky č. 503/2006 Sb., o podrobnější úpravě územního rozhodování, územního opatření a stavebního řádu

rozhodnutí o umístění stavby

**Změna dokončené stavby zastávky MHD Výletní, Brno-Kohoutovice
podané pod názvem
„Ulice Návrší Svobody – úprava zastávky MHD Výletní (BESIP)“**

(dále jen "stavba") na pozemku parc. č. 92/3 (ostatní plocha), parc. č. 92/11 (ostatní plocha), st. p. 468/1 (zastavěná plocha a nádvoří), parc. č. 470/1 (ostatní plocha), parc. č. 621 (ostatní plocha), parc. č. 624 (ostatní plocha), parc. č. 809 (ostatní plocha), parc. č. 834/1 (ostatní plocha), parc. č. 834/4 (ostatní plocha), parc. č. 1046/1 (ostatní plocha), parc. č. 1046/7 (ostatní plocha) v katastrálním území Kohoutovice.

Druh a účel umístěvané stavby:

- Jedná se o stavbu dopravní infrastruktury. Účelem stavby je úprava stávající obousměrné zastávky městské hromadné dopravy (MHD) Výletní a navazujícího prostoru tak, aby došlo k zlepšení bezpečnosti provozu v dané lokalitě a umožnění bezpečného přechodu přes obousměrnou komunikaci ulice Návrší Svobody.
- Součástí úprav zastávky MHD Výletní budou i úpravy navazujících chodníkových ploch a úpravy navazujících ploch komunikací ulice Návrší Svobody a částí ulice Potocká. V rámci úpravy zastávky Výletní budou provedeny přeložky telekomunikačních a silnoproudých kabelů, úpravy veřejného

osvětlení včetně nasvětlení nového přechodu pro chodce. U nově vzniklých zastávek budou provedeny celkem 3 nové zárubní zdi, které budou zajišťovat stabilitu stávajících svahů.

- Součástí stavby budou tyto stavební objekty (vše v k.ú. Kohoutovice)
 - SO 101 komunikace - p.č. 834/4, 834/1, 92/11, 92/3, 468/1, 1046/7, 1046/1, 621, 470/1, 809, 624
 - SO 201 zárubní zeď- p.č. 470/1, 809
 - SO 401 veřejné osvětlení - p.č. 92/3, 468/1, 1046/7, 621, 470/1, 809, 624, 544/1
 - SO 402 osvětlení přechodu pro chodce - p.č. 621, 809, 470/1
 - SO 403 přeložka kabelu NN - p.č. 544/1, 470/1, 621
 - SO 404 přeložka sdělovacích kabelů - p.č. 470/1

Umístění stavby na pozemku a určení prostorového řešení stavby:

- SO D 101 komunikace
 - Stavební úpravy komunikací budou celkově provedeny na pozemcích p.č. 834/4, 834/1, 92/11, 92/3, 468/1, 1046/7, 1046/1, 621, 470/1, 809, 624, k.ú. Kohoutovice.
 - Zastávka MHD Výletní směrem do centra bude posunuta po směru jízdy směrem do stávajícího svahu vedoucího podél komunikace, vše na pozemcích p.č. 621 a 470/1, k.ú. Kohoutovice. Nástupní plocha zastávky bude šířky 2,50 m. Výška zastávkových obrubníků v místech nástupní hrany bude 160 mm a délka nástupní hrany bude 18,00 m.
 - Zastávka MHD Výletní směrem z centra na pozemcích p.č. 621 a 809, k.ú. Kohoutovice, bude posunuta tak, aby navazovala na zastávku v druhém směru. Nástupní plocha zastávky MHD bude šířky 2,00 m. Výška zastávkových obrubníků v místech nástupní hrany bude 160 mm a délka nástupní hrany bude 18,00 m.
 - V místě zastávek bude do vozovky umístěn dělicí ostrůvek šířky 2,00 m, přes který bude veden nový přechod pro chodce, vše na pozemku p.č. 621, k.ú. Kohoutovice. Ostrůvek bude tvořen převážně zelení, výška obrubníku bude 120 mm. Šířka jízdních pruhů v místě ostrůvku bude 3,50 m. Ostrůvek bude situován v ose obousměrné místní komunikace ulice Návrší Svobody.
 - Sjezd z komunikace ulice Návrší Svobody do komunikace ulice Potocká bude kvůli zvýšení bezpečnosti provozu posunut ke křižovatce ulic Výletní a Návrší Svobody. Podél upravené komunikace ulice Potocká o šířce 3,50 m bude provedeno celkem 9 nových podélných parkovacích stání, vše na pozemcích p.č. 621, 624 a 809, k.ú. Kohoutovice. Naproti pozemku p.č. 820, k.ú. Kohoutovice, bude na komunikaci ulice Potocká proveden zvýšený dopravní práh o šířce 3,00 m.
 - V rámci objektu SO D 101 komunikace budou provedeny nové chodníky i opravy stávajících chodníků z nové betonové dlažby, včetně použití reliéfní dlažby a snížených obrubníků. Nová vozovka bude ze zámkové betonové dlažby, napojení a opravy stávajících komunikací budou provedeny asfaltovým betonem.
- SO D 201 zárubní zeď
 - Zárubní zdi budou provedeny na pozemcích p.č. 470/1, 809, k.ú. Kohoutovice.
 - Stavební objekt SO D 201 zárubní zeď je v dokumentaci rozdělen na 2 dílčí stavební objekty:
 - SO. 01 Spodní zastávka a SO. 02 Horní zastávka
 - SO. 01 Spodní zastávka (dílčí objekt SO D 201 zárubní zeď)
 - Jedná se o zastávku ve směru z centra města. Výškové převýšení v tomto místě bude zajištěno pomocí 2 zárubních zdí provedených z maloprofilových pilot. Prostor mezi pilotami bude vyplněn armovaným stříkaným betonem. Pohledový líc zdí bude obložen kamenem. Zárubní zdi budou situovány na pozemku p.č. 809, k.ú. Kohoutovice.
 - První zárubní zeď délky 24,3 m a skladebné tloušťky 0,55 m bude umístěna souběžně s vodící hranou zastávky. Od hlavní osy komunikace ulice Návrší Svobody bude zárubní zeď situována ve vzdálenosti 6,5 m. Volná výška zdí nad terénem bude do 1,1 m.

- Druhá zárubní zeď délky 10 m a skladebné tloušťky 0,50 m bude umístěna podél nájezdové rampy autobusové zastávky. Od hlavní osy komunikace ulice Návrší Svobody bude stěna situována ve vzdálenosti 8,276 m. Volná výška zdi nad terénem bude do 1,10 m.
 - o SO. 01 Horní zastávka (dílní objekt SO D 201 zárubní zeď)
- Jedná se o zastávku ve směru do centra města. Svah v tomto místě bude zajištěn pomocí svahových kotev s tuhým lícem (tzv. hřebíkování). Tuhý líc bude tvořen vrstvou armovaného stříkaného betonu. Pohledový líc zdi bude obložen kamenem. Zárubní zeď bude situována na pozemku p.č. 470/1, k.ú. Kohoutovice.
- Zárubní zeď u horní zastávky je navržena v délce 44,3 m a bude umístěna souběžně s vodící hranou zastávky. Od hlavní osy místní komunikace ulice Návrší Svobody bude zeď situována ve vzdálenosti 7,00 m. Volná výška zárubní zdi nad úrovní chodníku bude do 4,00 m.
- SO D 401 veřejné osvětlení
- Úpravy veřejného osvětlení budou provedeny na pozemcích p.č. 92/3, 468/1, 1046/7, 621, 470/1, 809, 624, 544/1, k.ú. Kohoutovice.
- Stávající rozpojovací skříň VO č. R 0774-004 u pozemku p.č. 472, k.ú. Kohoutovice bude vyměněna za novou a bude mírně přemístěna k okraji nově vzniklého chodníku.
- Na nároží ulic Výletní a Návrší Svobody u objektu na pozemku p.č. 469, k.ú. Kohoutovice, bude nově osazen do betonové patky stožár veřejného osvětlení JB 8 model Brno.
- Stávající kabeláž veřejného osvětlení v dotčené oblasti bude vyměněna za novou při zachování stávající trasy. Dále dojde k výměně 3 stávajících stožárů S 0774-018 až 020 za typ JB 8 model Brno.
- SO D 402 osvětlení přechodu pro chodce
- Osvětlení přechodu pro chodce bude provedeno na pozemcích p.č. 621, 809, 470/1, k.ú. Kohoutovice. Pro nasvětlení přechodu pro chodce budou nově osazeny 2 kusy ocelových bezpaticových stožárů lehkých, provedení pro přechody, s výložníkem s délkou vyložení 1,20 m. Stožáry budou osazeny do betonových patek po obou stranách komunikace vždy 1,20 před přechodem pro chodce a minimálně 0,50 m od obrubníku komunikace. Na oba stožáry budou osazena LED svítidla o příkonu 84 W s asymetrickou pravostrannou charakteristikou.
- Kabeláž pro oba stožáry bude provedena kabelem CYKY – J 4x10 a bude vedena od stávajícího rozvaděče situovaného před pozemkem p.č. 472, k.ú. Kohoutovice. Kabel bude uložený vždy v chrániče PE DN 63 mm. Část kabelové trasy kolmo přecházející vozovku bude v délce 10 m uložena v chrániče PE DN 110 mm.
- SO D 403 přeložka NN
- Přeložka silnoproudých NN kabelů bude provedena na pozemcích p.č. 544/1, 470/1, 621, k.ú. Kohoutovice. V rámci přeložky bude přemístěn stávající kabel AYKY 3X185+95 mm², který v současné době vede v budoucí rozšířené vozovce. Nově pokládáný kabel NAYY 4X240 mm² bude položen mimo pojížděné plochy do trasy vedené v chodníku. Kabel uložený v chodníku bude mít minimální krytí 0,35 m, v krajnici vozovky musí být krytí minimální 1,00 m.
- SO D 404 přeložka sdělovacích kabelů
- Přeložka sdělovacích kabelů bude provedena na pozemku p.č. 470/1, k.ú. Kohoutovice. V části stávající kabelové trasy bude v délce 26 m provedena stranová přeložka kabelů. Kabely budou v této délce odkopány a přeloženy stranově do nové kabelové rýhy situované do chodníku.

Vymezení území dotčeného vlivy stavby

- Umístění stavby se přímo dotkne pozemků parc. č. 92/3 (ostatní plocha), parc. č. 92/11 (ostatní

plocha), parc. č. 624 (ostatní plocha), parc. č. 809 (ostatní plocha), parc. č. 834/1 (ostatní plocha), parc. č. 834/4 (ostatní plocha), parc. č. 1046/1 (ostatní plocha), parc. č. 1046/7 (ostatní plocha) v katastrálním území Kohoutovice.


- V oblasti dotčené stavbou tj. v blízkosti křižovatky ulic Návrší Svobody, Potocká, Výletní lze předpokládat v průběhu výstavby dočasně zvýšenou míru hluku a prašnosti.

II. Stanoví podmínky pro umístění stavby:

1. Stavba bude umístěna v souladu s grafickou přílohou rozhodnutí, která obsahuje výkres současného stavu území v měřítku katastrální mapy se zakreslením stavebního pozemku, požadovaným umístěním stavby, s vyznačením vazeb a vlivů na okolí, zejména vzdáleností od hranic pozemku a sousedních staveb. Jedná se o výkres č. C.02 ověřený stavebním úřadem. Podrobnosti umístění jednotlivých prvků stavebního záměru jsou součástí dokumentace stavebního záměru. Dokumentaci zpracoval žadatel – Brněnské komunikace, a.s.
2. Je bezpodmínečně nutné důsledně respektovat stanoviska, rozhodnutí, vyjádření účastníků, dotčených orgánů, včetně vyjádření vlastníků a správců veřejné dopravní a technické infrastruktury jejichž soupis je uveden v podkladech rozhodnutí. Všechny uváděné doklady jsou součástí projektové dokumentace, viz část E. Dokladová část.

Účastníci řízení na něž se vztahuje rozhodnutí správního orgánu:

- ~ Žadatel podle § 85 odst. 1 písm. a) stavebního zákona:
Brněnské komunikace a.s., IČO 60733098, Rennská třída 787/1a, 639 00 Brno
- ~ Obec, podle § 85 odst. 1 písm. b) stavebního zákona:
Statutární město Brno, které zastupuje Petr Šafařík, starosta městské části města Brna, Brno-Kohoutovice, Bašného 71/36, 623 00 Brno
- ~ Vlastník pozemku nebo stavby, na kterých má být požadovaný záměr uskutečněn, není-li sám žadatelem, nebo ten, kdo má jiné věcné právo k tomuto pozemku nebo stavbě podle § 85 odst. 2 písm. a) stavebního zákona:
Statutární město Brno, Majetkový odbor MMB, Dominikánské nám. 1, Brno
Statutární město Brno, Odbor investiční MMB, Dominikánské nám. 1, Brno



- E.ON Česká republika, s. r. o., IDDS: 3534cwz
zastoupení pro: E.ON Distribuce, a.s., F. A. Gerstnera 2151/6, 370 01 České Budějovice
GridServices, s.r.o., IDDS: jnyjs6
zastoupení pro: GasNet, s.r.o., Klíšská 940/96, 400 01 Ústí nad Labem
Brněnské vodárny a kanalizace, a.s., IDDS: c7rc8yf
Technické sítě Brno, akciová společnost, IDDS: 55kgizb
Česká telekomunikační infrastruktura a.s., IDDS: qa7425t
UPC Česká republika, s.r.o., IDDS: 4hds44f
Dopravní podnik města Brna, a.s., IDDS: bj6cd4x
- ~ Osoby s vlastnickými nebo jinými věcnými právy k sousedním pozemkům podle § 85 odst. 2 písm. b) stavebního zákona, tj. k pozemkům:
st. p. 466/1, 467, 468/2, 469, 820, 825, 830, parc. č. 238/2, 470/8, 544/1, 795, 798, 811, 814, 817/1, 833, 834/2, 834/3, 841, 843/1 v k.ú. Kohoutovice
- ~ Osoby s vlastnickými nebo jinými věcnými právy k sousedním stavbám podle § 85 odst. 2 písm. b) stavebního zákona, tj. ke stavbám:
Brno, Kohoutovice č.p. 272, č.p. 212, č.p. 14, č.p. 59, č.p. 58 a č.p. 57

Odůvodnění:

Dne 30.10.2017 podal žadatel žádost o vydání rozhodnutí o umístění stavby. Protože žádost nebyla úplná a nebyla doložena všemi podklady byl žadatel dne 13.11.2017 vyzván k doplnění žádosti s lhůtou pro doplnění žádosti do 28.2.2018. Řízení bylo přerušeno. Dne 6.2.2018 žadatel požádal o prodloužení lhůty k doplnění podkladů. Lhůta pro doplnění podkladů byla žadateli prodloužena do 30.8.2018. Žádost byla doplněna dne 8.3.2018.

Stavební úřad pro řízení vymežil tyto účastníky řízení:

Osoby uvedené ve výrokové části tohoto rozhodnutí podle § 85 odst. 1 a odst. 2 písm. a) stavebního zákona, které jsou identifikovány jednotlivě v souladu s ustanovením § 68 odst. 2, resp. § 18 odst. 2 zákona č. 500/2004 Sb., správní řád (dále jen „správní řád“), tj. žadatel podle § 85 odst. 1 písm. a) stavebního zákona, obec, podle § 85 odst. 1 písm. b) stavebního zákona a vlastníci pozemků a staveb, na kterých má být požadovaný záměr uskutečněn, není-li sám žadatelem, nebo ten, kdo má jiné věcné právo k tomuto pozemku nebo stavbě podle § 85 odst. 2 písm. a) stavebního zákona.

Osoby s vlastnickými nebo jinými věcnými právy k sousedním stavbám anebo sousedním pozemkům a stavbám na nich podle § 85 odst. 2 písm. b) stavebního zákona uvedené ve výrokové části tohoto rozhodnutí, které jsou identifikovány označením pozemků a staveb evidovaných v katastru nemovitostí dotčených vlivem záměru v souladu s ustanovením § 92 odst. 3 stavebního zákona.

Vzhledem k počtu účastníků řízení nad 30 osob je řízení považováno za řízení s velkým počtem účastníků podle § 144 odst. 1 správního řádu.

Stavební úřad dne 28.3.2018 oznámil zahájení územního řízení známým účastníkům řízení a dotčeným orgánům. Současně podle ustanovení § 87 odst. 1 stavebního zákona upustil od ústního jednání, protože mu byly dobře známy poměry v území a žádost poskytovala dostatečný podklad pro posouzení záměru, a stanovil, že ve lhůtě do 15 dnů od doručení tohoto oznámení mohou účastníci řízení uplatnit své námítky a dotčené orgány svá závazná stanoviska.

Stavební úřad v provedeném územním řízení přezkoumal předloženou žádost, projednal ji s účastníky řízení a dotčenými orgány a zjistil, že jejím uskutečněním nejsou ohroženy zájmy chráněné stavebním zákonem, předpisy vydanými k jeho provedení a zvláštními předpisy. Umístění stavby je v souladu se schválenou územně plánovací dokumentací a vyhovuje obecným požadavkům na výstavbu.

K územnímu řízení byly předloženy podklady předepsané stavebním zákonem. Projektová dokumentace respektuje obecné požadavky na využívání území stanovené vyhláškou č. 501/2006 Sb., o obecných požadavcích na využívání území. Pozemní komunikace a ostatní veřejné plochy v předmětném území budou dotčeny pouze v průběhu realizace stavby, po dokončení stavby budou uvedeny do svého původního stavu. Dále budou dotčeny ochranná pásma sítí technické infrastruktury. Podmínky pro jejich ochranu byly stanoveny jednotlivými vlastníky či správci sítí technické infrastruktury ve vyjádřeních a souhlasech, přičemž povinnost jejich plnění je zakotvena v tomto rozhodnutí. Do projektové dokumentace byly zapracovány podmínky vyplývající ze stanovisek dotčených orgánů podle zvláštních právních předpisů.

Vzhledem k výše uvedenému stavební úřad neshledal nesoulad s vydanou územně plánovací dokumentací, s cíli a úkoly územního plánování, zejména s charakterem území, s požadavky na ochranu architektonických a urbanistických hodnot v území, s požadavky stavebního zákona a jeho prováděcích právních předpisů, zejména s obecnými požadavky na využívání území, s požadavky na veřejnou dopravní a technickou infrastrukturu, s požadavky zvláštních právních předpisů a se stanovisky dotčených orgánů a rozhodl o umístění stavby.

Záměr je stavbou vyžadující stavební povolení.

Stanoviska sdělili:

- Koordinované stanovisko OÚPR MMB, ze dne 24.10.2016, č.j. MMB/0357230/2016
- Stanovisko MMB Odbor investiční ze dne 5.10.2017, č.j. MMB/0359101/2017
- Závazné stanovisko HZS Jmk ze dne 5.10.2016, ev.č. HSBM-73-1-2374/1-OPKO-2016

Stavební úřad zajistil vzájemný soulad předložených závazných stanovisek dotčených orgánů vyžadovaných zvláštními předpisy a zahrnul je do podmínek rozhodnutí.

Stavební úřad rozhodl, jak je uvedeno ve výroku rozhodnutí, za použití ustanovení právních předpisů ve výroku uvedených.

Vypořádání s návrhy a námitkami účastníků:

- Účastníci řízení neuplatnili žádné námitky nebo návrhy.

Vypořádání s vyjádřeními účastníků k podkladům rozhodnutí:

- Účastníci se k podkladům rozhodnutí nevyjádřili.

Podklady rozhodnutí:

- Koordinované stanovisko OÚPR MMB, ze dne 24.10.2016, č.j. MMB/0357230/2016
- Vyjádření OÚPR MMB, ze dne 14.10.2016, č.j. MMB/0367436/2016/Neu
- Stanovisko MMB Odbor investiční, ze dne 14.10.2016, č.j. MMB/0357403/2016
- Stanovisko MMB Odbor investiční, ze dne 5.10.2017, č.j. MMB/0359101/2017
- Vyjádření MMB, MO, ze dne 22.9.2016, č.j. MMB/0366478/2016
- Vyjádření ÚMČMB Brno-Kohoutovice, OSM, ze dne 12.10.2016, č.j. MCBKOH/07405/2016/OSM/G
- Vyjádření ÚMČMB Brno-Kohoutovice, OSM, ze dne 26.6.2017, č.j. MCBKOH/06615/2016/OSM/Simi
- Závazné stanovisko HZS Jmk, ze dne 5.10.2016, ev.č. HSBM-73-1-2374/1-OPKO-2016
- Vyjádření KHS Jmk, ze dne 21.9.2016, č.j. KHSJM 53435/2016/BM/HOK
- Vyjádření Veřejná zeleň města Brna, ze dne 21.9.2016, zn. S/1720/16
- Vyjádření Brněnských vodáren a kanalizací, a.s., ze dne 26.8.2016, zn. 722/022019/2016/EŠK/Šk
- Vyjádření Brněnských vodáren a kanalizací, a.s., ze dne 14.9.2017, zn. 722/024775/2017/EŠK/Šk
- Vyjádření TSB, a.s., ze dne 15.6.2017, zn. 5800/Min/184/16
- Vyjádření E.ON Česká republika, s.r.o., ze dne 10.10.2016, zn. T6779 – 16144173
- Vyjádření E.ON Servisní s.r.o., ze dne 10.10.2016, zn. B6941 – 16140585
- Vyjádření GridServices, s.r.o., ze dne 5.10.2016, zn. 5001376407
- Vyjádření GridServices, s.r.o., ze dne 27.9.2017, zn. 5001578722
- Vyjádření Teplárny, a.s., ze dne 16.9.2016, zn. T918/16/T653/TR
- Vyjádření Česká telekomunikační infrastruktura a.s., ze dne 13.9.2016, č.j. 706640/16
- Vyjádření UPC Česká republika, s.r.o., ze dne 5.9.2017, č. 170888/z/cm
- Vyjádření České radiokomunikace a.s., ze dne 26.9.2016
- Vyjádření T.Mobile ČR a.s., ze dne 13.9.2016, č.j. E25572/16
- Vyjádření Vodafone ČR a.s., ze dne 25.9.2016, zn. MW000004933216361
- Vyjádření SMART Comp. a.s., ze dne 27.9.2016, zn. V-1033/2016/MJ
- Vyjádření itself s.r.o., ze dne 30.9.2016, č.j. 16/003894
- Vyjádření SITEL, spol. s r.o., ze dne 13.9.2016, zn.1111604448
- Vyjádření FASTER CZ spol. s r.o., ze dne 13.10.2016
- Vyjádření DpmB, a.s., ze dne 19.9.2016, zn. 11437/2016/5040
- Vyjádření DpmB, a.s., ze dne 26.9.2017, zn. 10741/2016/5040
- Závazné stanovisko Ministerstvo obrany, sekce ekonomická a majetková, ze dne 16.9.2016, č.j. 69583/2016-8201-OÚZ-BR
- Vyjádření Agentura logistiky, Regionální středisko vojenské dopravy Olomouc, ze dne 16.9.2016, č.j. 13-21/2016-5512OL
- Vyjádření ČD –Telematika a.s., ze dne 23.9.2016, č.j. 1201611274
- Vyjádření Policie ČR, Krajské ředitelství policie JmK, vyjádření č.j. KRPB-152632-3/ČJ-2016-0600DI-KOL, ze dne 18.10.2016
- Vyjádření ÚMČMB Brno-Kohoutovice, OSM, ze dne 14.9.2016, zn. OSM/14.9.2016

- Vyjádření Ústav výpočetní techniky MU, ze dne 15.9.2016
- Vyjádření Vysoké učení technické v Brně, ze dne 7.10.2016, č.j. 331/90360
- Vyjádření PODA a.s., ze dne 29.9.2017, zn. TaV/1281/2016/Vo
- Vyjádření NIPI Bezbariérové prostředí, ze dne 2.11.2016
- Vyjádření Povodí Moravy, s.p., ze dne 11.10.2016, zn. PM53528/2016-203/Mat
- Vyjádření Brněnských komunikací a.s., ze dne 12.12.2016, zn. 3100-Nov-795/16
- Dokumentace k územnímu řízení, kterou zpracovaly Brněnské komunikace a.s., Útvar pro dopravní inženýrství, Renneská tř.787/1a, 639 00 Brno, IČ 60733098, základní část dokumentace autorizoval Ing. Pavel Tržil, autorizovaný inženýr pro dopravní stavby ČKAIT 1006120
- Kopie katastrálních map
- Kopie výpisu z katastru nemovitostí

Poučení účastníků:

Proti tomuto rozhodnutí se lze odvolat do 15 dnů ode dne jeho oznámení k Odboru územního a stavebního řízení Magistrátu města Brna podáním u zdejšího správního orgánu.

Odvolání se podává s potřebným počtem stejnopisů tak, aby jeden stejnopis zůstal správnímu orgánu a aby každý účastník dostal jeden stejnopis. Nepodá-li účastník potřebný počet stejnopisů, vyhotoví je správní orgán na náklady účastníka. Odvoláním lze napadnout výrokovou část rozhodnutí, jednotlivý výrok nebo jeho vedlejší ustanovení. Odvolání jen proti odůvodnění rozhodnutí je nepřípustné.

Stavební úřad po dni nabytí právní moci územního rozhodnutí doručí žadateli stejnopis písemného vyhotovení územního rozhodnutí opatřený doložkou právní moci spolu s ověřenou grafickou přílohou, stejnopis písemného vyhotovení územního rozhodnutí opatřený doložkou právní moci doručí také místně příslušnému obecnímu úřadu, pokud není stavebním úřadem, a jde-li o stavby podle § 15 nebo 16 stavebního zákona, také stavebnímu úřadu příslušnému k povolení stavby.

Rozhodnutí má podle § 93 odst. 1 stavebního zákona platnost 2 roky. Podmínky rozhodnutí o umístění stavby platí po dobu trvání stavby či zařízení, nedošlo-li z povahy věci k jejich konzumaci.

vedoucí Odboru vystavby a územního plánování
ÚMČMB Brno-Kohoutovice

Toto oznámení musí být vyvěšeno po dobu 15 dnů.

Vyvěšeno dne: 4.5.2018

Sejmuto dne: 21.5.2018

Razítko, podpis orgánu, který potvrzuje vyvěšení a sejmnutí oznámení.

Podlatač:

Obdrží:

účastníci (dodejky)

Brněnské komunikace a.s., IDDS: tk7c8xt

Statutární město Brno, Petr Šafařík, starosta MČ Brno-Kohoutovice, Bašného č.p. 71/36,

Brno-Kohoutovice, 623 00 Brno 23

Magistrát města Brna, MO, OI, IDDS: a7kbrm

zastoupení pro: Statutární město Brno, Majetkový odbor MMB, Dominikánské nám. 1, Brno

zastoupení pro: Statutární město Brno, Odbor investiční MMB, Dominikánské nám. 1, Brno

E.ON Česká republika, s. r. o., IDDS: 3534cwz

zastoupení pro: E.ON Distribuce, a.s., F. A. Gerstnera 2151/6, 370 01 České Budějovice

GridServices, s.r.o., IDDS: jnyjys6

zastoupení pro: GasNet, s.r.o., Klíšská 940/96, 400 01 Ústí nad Labem

Brněnské vodárny a kanalizace, a.s., IDDS: c7rc8yf

Technické sítě Brno, akciová společnost, IDDS: 55kgizb

Česká telekomunikační infrastruktura a.s., IDDS: qa7425t

UPC Česká republika, s.r.o., IDDS: 4hds44f

Dopravní podnik města Brna, a.s., IDDS: bj6cd4x

Úřad městské části Brno-Kohoutovice, úřední deska + 15 dnů, IDDS: a7kbrm

vyvěšeno pro: Osoby s vlastnickými nebo jinými věcnými právy k sousedním pozemkům:
st. p. 466/1, 467, 468/2, 469, 820, 825, 830, parc. č. 238/2, 470/8, 544/1, 795,
798, 811, 814, 817/1, 833, 834/2, 834/3, 841, 843/1 v k.ú. Kohoutovicevyvěšeno pro: Osoby s vlastnickými nebo jinými věcnými právy k sousedním stavbám:
Brno, Kohoutovice č.p. 272, č.p. 212, č.p. 14, č.p. 59, č.p. 58 a č.p. 57

dotčené správní úřady

Magistrát města Brna OÚPR, OD, OŽP, IDDS: a7kbrm

zastoupení pro: MMB - OÚPR, Kounicova 949/67, 601 67 Brno

zastoupení pro: MMB - OD, Kounicova 949/67, 601 67 Brno

zastoupení pro: MMB - OŽP, Dominikánské náměstí 196/1, 602 00 Brno

Krajská hygienická stanice Jihomoravského kraje se sídlem v Brně, IDDS: jaaai36

Hasičský záchranný sbor Jihomoravského kraje, IDDS: ybiaiuv

Veřejná zeleň města Brna, příspěvková organizace, IDDS: zspmaix

Úřad městské části města Brna, Brno-Kohoutovice, Odbor správy majetku, Bašného č.p. 71/36, Brno-Kohoutovice, 623 00 Brno 23

Policie České republiky, Krajské ředitelství policie Jihomoravského kraje, Specializované pracoviště
dopravního inženýrství Brno - město a Brno - venkov, IDDS: jydai6g

ostatní

NIPI bezbariérové prostředí, o.p.s., IDDS: 5ec62h6