



SMLOUVA O ZŘÍZENÍ SLUŽEBNOSTI

uzavřená níže uvedeného data podle ustanovení § 25 odst. 4 zákona č. 458/2000 Sb., energetický zákon, v platném znění a ustanovení § 1257 a násl. zákona č. 89/2012 Sb., občanský zákoník, v platném znění mezi těmito smluvními stranami:

Město Hodonín

sídlo: Masarykovo nám. 53/1, Hodonín, PSČ 695 35

zastoupené Liborem Střechou, starostou

IČO 00284891

DIČ CZ699001303

jako povinný ze služebnosti na straně jedné (dále jen „povinný“)

a

EG.D, a. s.

sídlo: Lidická 1873/36, Brno-Černá Pole, PSČ 602 00

IČO 28085400

DIČ CZ28085400

zapsaná v obchodním rejstříku vedeném Krajským soudem v Brně, spisová značka B 8477

zastoupená: Ing. Danou Mrvovou, manažerem věcných břemen, na základě pověření ze dne 18. 1. 2021

jako oprávněný ze služebnosti na straně druhé (dále jen „oprávněný“)

za těchto podmínek :

I.

Prohlášení povinného

Povinný je vlastníkem pozemku p. č. 3482/1 v k. ú. Hodonín. Pozemek je zapsán v katastru nemovitostí pro k. ú. Hodonín u Katastrálního úřadu pro Jihomoravský kraj, Katastrálního pracoviště Hodonín na listu vlastnictví č. 10001 – Město Hodonín.

II.

Předmět smlouvy

1. Povinný touto smlouvou zřizuje ve prospěch oprávněného věcné břemeno – služebnost (dále jen „služebnost“) spočívající v právu zřídit, provozovat, opravovat, udržovat a odstranit distribuční soustavu (kabelové vedení NN) pod povrchem části pozemku p. č. 3482/1 v k. ú. Hodonín, včetně provádění úprav na distribuční soustavě za účelem její obnovy, výměny, modernizace nebo zlepšení její výkonnosti, jak je vyznačeno v geometrickém plánu č. 10344-20142/2021 ověřeném dne 11. 3. 2021, jenž tvoří nedílnou součást této smlouvy. Délka distribuční soustavy uložené pod povrchem předmětné části pozemku činí 6,50 bm.
2. Povinný prohlašuje, že si je vědom skutečnosti, že právo vstupu a vjezdu na pozemek uvedený v článku I. v souvislosti se zřízením, stavebními úpravami, opravami a provozováním distribuční soustavy vzniká oprávněnému v souladu s příslušnými

ustanoveními zákona č. 458/2000 Sb., o podmínkách podnikání a o výkonu státní správy v energetických odvětvích a o změně některých zákonů, ve znění pozdějších předpisů.

III.

Úplata za zřízení služebnosti a podmínky její úhrady

1. Smluvní strany se dohodly, že služebnost uvedenou v článku II. této smlouvy zřizuje povinný ve prospěch oprávněného po dobu existence distribuční soustavy, a to úplatně za jednorázovou úplatu ve výši 200,- Kč/započatý bm (slovy: dvě stě korun českých za každý započatý běžný metr) distribuční soustavy uložené pod povrchem předmětné části pozemku, což činí celkem 1.300,- Kč (slovy: jedentisícitřista korun českých).
2. Povinný je plátcem daně z přidané hodnoty. Základ daně činí 1.300,- Kč, základní sazba daně z přidané hodnoty 21%, vypočtená daň 273,- Kč. Úhrada včetně daně z přidané hodnoty činí **1.573,- Kč** (slovy: jedentisícpětsetšedesát tři koruny české). Za datum vystavení daňového dokladu se považuje datum uzavření smlouvy. Za termín zaplacení se považuje den připsání finančních prostředků na účet povinného. Den uskutečnění zdanitelného plnění nastává ke dni vystavení daňového dokladu.
3. Smluvní strany se dohodly, že výše uvedená úplata za zřízení služebnosti je splatná do 30 dnů od vystavení zálohové faktury oprávněnému na účet povinného u Komerční banky, a. s., pobočky Hodonín, číslo účtu: 19-424671/0100.

Daňový doklad – faktura bude vystavena na **fakturační adresu:**

EG.D, a. s.

se sídlem: Lidická 1873/36, 602 00 Brno-Černá Pole

IČO: 28085400

DIČ: CZ 28085400

zapsána: v OR vedeném Krajským soudem v Brně, spisová značka B 8477

Bankovní spojení: Komerční banka a. s.

číslo účtu: 27-9426120297/0100

Povinná poznámka – označení dodávky na daňovém dokladu (faktuře):

„Věcné břemeno ze smlouvy č. HO-014330071887/002-MDP“.

4. Pokud oprávněný nezplatí výše uvedenou úplatu za zřízení služebnosti v dohodnuté lhůtě, smluvní strany sjednávají pro tento případ právo povinného odstoupit od smlouvy. Právo povinného odstoupit od smlouvy sjednávají smluvní strany i tehdy, bude-li oprávněný v prodlení se zaplacením byť i nepatrné části úplaty. Toto právo může povinný uplatnit kdykoliv po dobu, po kterou bude oprávněný v prodlení s plněním závazku.
5. Oprávněný prohlašuje, že výše uvedenou služebnost za cenu dohodnutou v tomto článku přijímá. Povinný prohlašuje, že se zavazuje omezení svého vlastnického práva vyplývající z výše popsané služebnosti strpět.

IV.

Povinnosti a odpovědnost oprávněného

1. Smluvní strany sjednávají povinnost oprávněného bez zbytečných odkladů po jakémkoliv opravě, úpravě, údržbě, či jiném zásahu provedeném v souvislosti s výkonem práva odpovídajícího služebnosti uvést pozemek uvedený v článku I. této smlouvy a jiný majetek nacházející se na tomto pozemku do původního stavu.
2. Odpovědnost oprávněného za případné škody způsobené povinnému na tomto pozemku a na jiném majetku povinného nacházejícím se na tomto pozemku při výkonu práva

odpovídajícího služebnosti, stejně jako rozsah a způsob jejich úhrady se řídí příslušnými obecně závaznými právními předpisy.

3. Obě smluvní strany se dohodly, že bude-li chtít povinný provést v ochranném pásmu distribuční soustavy výsadbu porostů, předloží oprávněnému tento písemný záměr včetně grafického znázornění a přesného výčtu použitých rostlin ke schválení. Oprávněný se zavazuje posoudit předloženou žádost nejen v souladu s ustanovením § 46 zákona č. 458/2000 Sb. v platném znění, ale i z pohledu předpokládaného vlivu použitých rostlin na bezpečný a spolehlivý chod distribuční soustavy, ochranu života a zdraví osob a zvířat, ochranu majetku a na zajištění přístupu k distribučnímu zařízení.

V.

Vklad do katastru nemovitostí

1. Oprávněný nabývá právo odpovídající shora uvedené služebnosti vkladem tohoto práva do katastru nemovitostí.
2. Návrh na vklad práva odpovídajícího shora uvedené služebnosti do katastru nemovitostí podá na katastrální úřad povinný, a to až po zaplacení sjednané úplaty.
3. Poplatek za vklad do katastru nemovitostí uhradí oprávněný.

VI.

Přechod práv a povinností

Veškerá práva a povinnosti vyplývající z této smlouvy přechází v plném rozsahu i na právní nástupce stran této smlouvy.

VII.

Změny na listech vlastnictví

Na základě této smlouvy se v katastru nemovitostí pro k. ú. Hodonín u Katastrálního úřadu pro Jihomoravský kraj, Katastrálního pracoviště Hodonín provedou příslušné změny na listech vlastnictví.

VIII.

Ostatní ujednání

Smluvní strany se zavazují, ukáže-li se, ať už z jakéhokoliv důvodu, že tato smlouva není způsobilá, aby byl podle ní povolen vklad práva odpovídajícího služebnosti do katastru nemovitostí v souladu s touto vůlí smluvních stran, doplnit tuto smlouvu o zřízení služebnosti, pozměnit ji, či uzavřít smlouvu o zřízení služebnosti v novém znění za stejných podmínek tak, aby předmětný nedostatek této smlouvy byl napraven a aby mohl být povolen vklad práva odpovídajícího služebnosti do katastru nemovitostí. Tyto úkony se smluvní strany zavazují učinit bez zbytečného odkladu poté, co budou k tomu katastrálním úřadem či druhou smluvní stranou vyzvány.

IX.


Závěrečná ujednání

1. Účastníci této smlouvy po jejím přečtení prohlašují, že souhlasí s jejím obsahem, že byla sepsána na základě pravdivých údajů a jejich vážné a svobodné vůle. Na důkaz toho připojují své podpisy.

2. Tato smlouva bude zveřejněna v Registru smluv vedeném Ministerstvem vnitra České republiky.
3. Smlouva je vyhotovena ve 4 stejnopisech, z nichž každý má platnost originálu, povinný obdrží 2 vyhotovení, oprávněný obdrží 1 vyhotovení a 1 vyhotovení bude povinným použito pro účely vkladu věcného práva odpovídajícího služebnosti do katastru nemovitostí.

V Hodoníně dne 23. 08. 2021

Povinný



V Brně dne 03-06-2021

Oprávněný :




EG.D, a. s.
Ing. Dana Mrvová
manažer věcných břemen

Schvalovací doložka
dle ustanovení § 41 zákona č. 128/2000 Sb., o obcích (obecní zřízení) ve znění pozdějších
předpisů

Zřízení věcného břemene – služebnosti dle této smlouvy o zřízení služebnosti schválila Rada
města Hodonína na své schůzi dne 27. 7. 2021 usnesením č. 4474.

V Hodoníně dne 23. 08. 2021



VÝKAZ DOSAVADNÍHO A NOVÉHO STAVU ÚDAJŮ KATASTRU NEMOVITOSTÍ

Dosavadní stav			Nový stav										
Označení pozemku parc. číslem	Výměra parcely		Označení pozemku parc. číslem	Výměra parcely		Druh pozemku	Typ stavby	Způsob využití	Porovnání se stavem evidence právních vztahů				
	ha	m ²		Způsob využití	Způsob využití				Způsob využití	Díl přechází z pozemku označeného v katastru nemovitostí	Číslo listu vlastnictví	Výměra dílu	
3482/1 10699									3482/1 10699	10001 8584			

Oprávněný : dle smlouvy

Druh věcného břemene : dle smlouvy

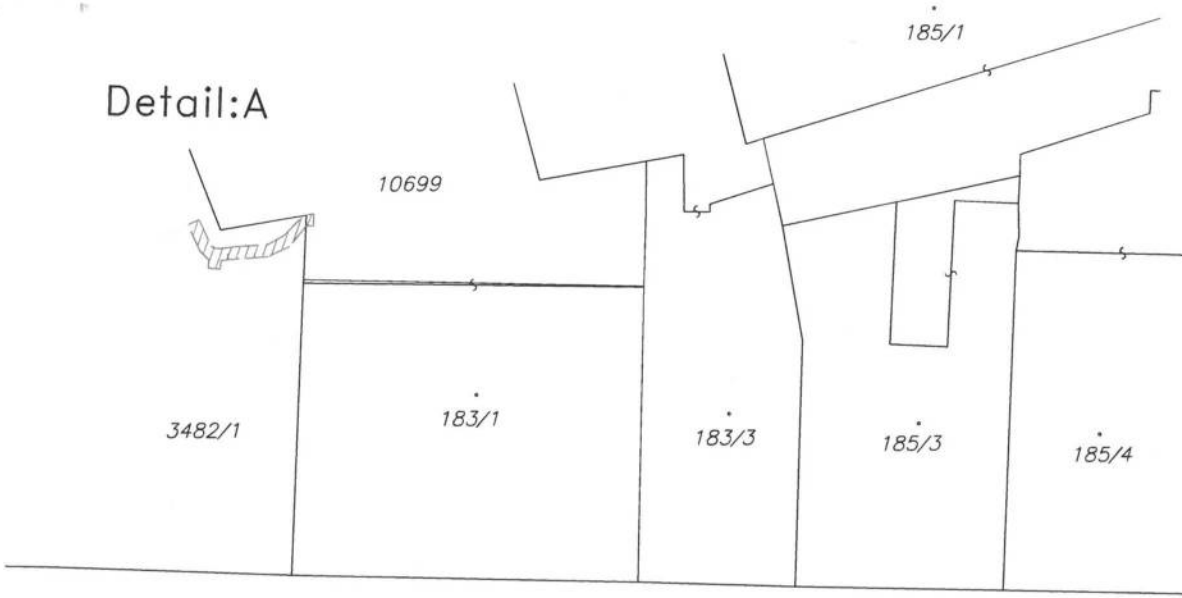
Seznam souřadnic (S-JTSK)

Souřadnice pro zápis do KN


Číslo bodu	Y	X	kód kv.	Poznámka
7314-198	564346.00	1202717.08	3	
16	564350.85	1202717.46	3	věcné břemeno
17	564350.39	1202717.26	3	věcné břemeno
18	564349.89	1202718.33	3	věcné břemeno
19	564349.75	1202718.41	3	věcné břemeno
20	564349.52	1202718.44	3	věcné břemeno
21	564348.85	1202718.36	3	věcné břemeno
22	564347.60	1202718.28	3	věcné břemeno
23	564346.91	1202717.92	3	věcné břemeno
24	564346.15	1202717.11	3	věcné břemeno
25	564345.72	1202717.03	3	věcné břemeno
26	564345.72	1202717.53	3	věcné břemeno
27	564346.02	1202717.53	3	věcné břemeno
28	564346.69	1202718.36	3	věcné břemeno
29	564347.56	1202718.78	3	věcné břemeno
30	564349.50	1202718.91	3	věcné břemeno
31	564349.52	1202719.26	3	věcné břemeno
32	564350.02	1202719.24	3	věcné břemeno
33	564350.00	1202718.89	3	věcné břemeno
34	564350.35	1202718.55	3	věcné břemeno

GEOMETRICKÝ PLÁN pro vymezení rozsahu věcného břemene k číslu pozemku	Geometrický plán ověřil úředně oprávněný zeměměřický inženýr: Jméno, příjmení: ██████████	Stejnopis ověřil úředně oprávněný zeměměřický inženýr: Jméno, příjmení: ██████████
	Číslo položky seznamu úředně oprávněných zeměměřických inženýrů: 2466/09	Číslo položky seznamu úředně oprávněných zeměměřických inženýrů: 2679/2014
	Dne: 11.3.2021 Číslo: 162/2021	Dne: 18.3.2021 Číslo: 427/2021
	Náležitostmi a přesností odpovídá právním předpisům.	
Vyhotovil: MDP GEO, s.r.o. Masarykova 202, 763 26 Luhačovice tel:608866306, mdpgeo@mdpgeo.cz	Katastrální úřad souhlasí s očíslováním parcel.	
Číslo plánu: 10344-20142/2021 Okres: Hodonín Obec: Hodonín Kat. území: Hodonín Mapový list: Hodonín 5-1/14	Ověření stejnopisu geometrického plánu v listinné podobě.	
Dosavadním vlastníkům pozemků byla poskytnuta možnost seznámit se v terénu s průběhem navrhovaných nových hranic, které byly označeny předepsaným způsobem.	KÚ pro Jihomoravský kraj KP Hodonín PGP-268/2021-706 2021.03.15 07:57:10 CET	

Detail:A



2879/6



Detail:A

