

VAMPOSERVIS

Poledník Marian

Stavba: Dobrovka, IDVT 10185574, Dobrovce-Voděrady, oprava koryta v ř.km 0,000-2,800.

ZD Luštěnice, zastoupené ing. Stránským, vedoucím RV, souhlasí, jako uživatel, s uložením sedimentu na níže uvedené pozemky.

Katastrální území Voděrady u Luštěnic

č.p.	Vlastník
52/8	OÚ Luštěnice Hložek Vladimír, čp. 14, Němčice
52/7	Reality Group a.s., Strakonická čp. 2860/4, Praha
52/6	ZD Luštěnice
52/5	Dohalská Vlasta, čp. 29, Bítouchov Voráčková Růžena, čp. 106, Čejetice
52/4	Ing. Chytrý Vladimír, Tibetská čp.806/2, Vokovice, Praha Ing. Němcová Marie, Verdunská čp.724/25, Bubeneč
52/3	Soukupová Jiřina, čp. 673, Velké Hamry Šulc Václav, čp. 403, Zelená, Luštěnice Šulc Jan, čp.32, Libichov
52/2	Langová Růžena, Voděrady čp.65
52/1	Ing. Hrdlička Pavel, Komenského čp. 243, Dobrovce
57/23	Ing. Chytrý Vladimír, Tibetská čp.806/2, Vokovice, Praha Ing. Němcová Marie, Verdunská čp.724/25, Bubeneč
57/26	Státní pozemkový úřad
57/22	Langová Růžena, Voděrady čp. 65

katastrální území Kosořice

220	PhDr. Hrabětová Jana, Budovcova čp. 1147/82, Poděbrady
211/1	ZD Luštěnice
211/5	Ing. Plíšíl Tomáš, čp.147, Kosořice Šturma Miroslav, čp. 15, Kosořice
223	ZD Luštěnice

ZD Luštěnice je uživatelem výše uvedených pozemků. Souhlasíme s uložením sedimentu na výše uvedené pozemky. Jedinou podmínkou je oprava, respektive obnova vyústění drenáží z polí do toku, které budou poškozeny při těžbě sedimentu.

V Luštěnicích dne 8.3.20017

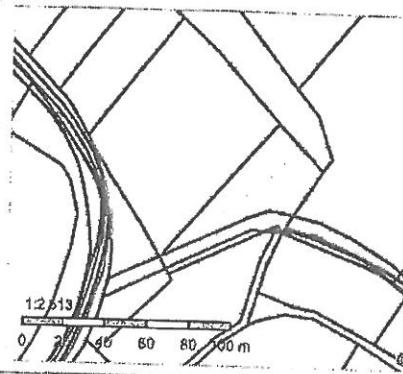
Za ZD Luštěnice
ing. Stránský

ZEMĚDĚLSKÉ DRUŽSTVO
LUŠTĚNICE
Nová ul. 225, 280 02 Luštěnice
DIČ: CZ00105601



Informace o pozemku

Parcelní číslo: 52/8z
 Obec: Luštěnice [536270]z
 Katastrální území: Vodčeradý u Luštěnic [689114]
 Číslo LV: 615
 Výměra [m²]: 1575
 Typ parcely: Parcela katastru nemovitostí
 Mapový list: KMD
 Určení výměry: Graficky nebo v digitalizované mapě
 Druh pozemku: orná půda



Vlastníci, jiní oprávnění

Vlastnické právo	Podíl
Hložek Vladimír, č. p. 14, 29442 Němčice	1/2
Obec Luštěnice, Boleslavská 171, 29442 Luštěnice	1/2

Způsob ochrany nemovitosti

Název
zemědělský půdní fond

Seznam BPEJ

BPEJ	Výměra
<u>30700z</u>	1567
<u>30600z</u>	8

Omezení vlastnického práva

Nejsou evidována žádná omezení.

Jiné zápisy

Typ
Změna číslování parcel

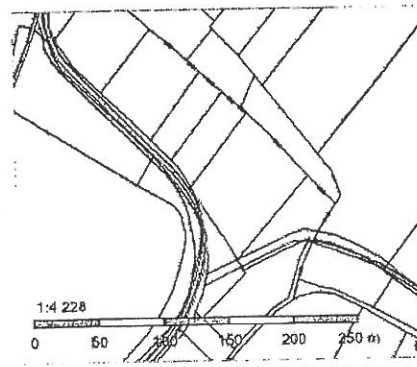
Řízení, v rámci kterých byl k nemovitosti zapsán cenový údaj

Nemovitost je v územním obvodu, kde státní správu katastru nemovitostí ČR vykonává Katastrální úřad pro Středočeský kraj, Katastrální pracoviště Mladá Boleslavz

Zobrazené údaje mají informativní charakter. Platnost k 16.03.2017 12:00:00.

Informace o pozemku

Parcelní číslo:	<u>5272</u>
Obec:	<u>Luštěnice [536270]</u>
Katastrální území:	<u>Voděrady u Luštěnic [689114]</u>
Číslo LV:	<u>77</u>
Výměra [m ²]:	5118
Typ parcely:	Parcela katastru nemovitostí
Mapový list:	KMD
Určení výměry:	Graficky nebo v digitalizované mapě
Druh pozemku:	orná půda



Vlastníci, jiní oprávnění

Vlastnické právo

Podíl

Reality Group a.s., Strakonická 2860/4, Smíchov, 15000 Praha 5

Způsob ochrany nemovitosti

Název

zemědělský půdní fond

Seznam BPEJ

BPEJ Výměra

307002 5118

Omezení vlastnického práva

Nejsou evidována žádná omezení.

Jiné zápisy

Typ

Změna číslování parcel

Řízení, v rámci kterých byl k nemovitosti zapsán cenový údaj

Nemovitost je v územním obvodu, kde státní správu katastru nemovitostí ČR vykonává [Katastrální úřad pro Středočeský kraj, Katastrální pracoviště Mladá Boleslav](#)

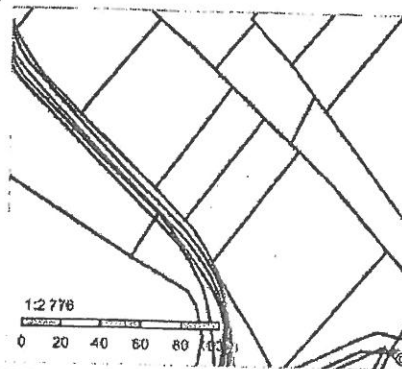
Zobrazené údaje mají informativní charakter. Platnost k 16.03.2017 12:00:00.

© 2004 - 2017 Český úřad zeměměřický a katastrální, Pod sídlištěm 1800/9, Kobylisy, 18211 Praha 8
Podání určené katastrálním úřadům a pracovištím zaslejte přímo na jejich e-mail adresu.

Verze aplikace: 5.5.0 build 0

Informace o pozemku

Parcelní číslo: 52/6e
 Obec: Luštěnice [536270]e
 Katastrální území: Voděrady u Luštěnic [689114]
 Číslo LV: 13
 Výměra [m²]: 1656
 Typ parcely: Parcela katastru nemovitostí
 Mapový list: KMD
 Určení výměny: Graficky nebo v digitalizované mapě
 Druh pozemku: orná půda



Vlastníci, jiní oprávnění

Vlastnické právo

Podíl

Zemědělské družstvo Luštěnice, Nová 225, 29442 Luštěnice

Způsob ochrany nemovitosti

Název

zemědělský půdní fond

Seznam BPEJ

BPEJ	Výměra
<u>30700e</u>	1656

Omezení vlastnického práva

Nejsou evidována žádná omezení.

Jiné zápisy

Typ

Změna číslování parcel

Řízení, v rámci kterých byl k nemovitosti zapsán cenový údaj

Nemovitost je v územním obvodu, kde státní správu katastru nemovitostí ČR vykonává Katastrální úřad pro Středočeský kraj, Katastrální pracoviště Mladá Boleslav

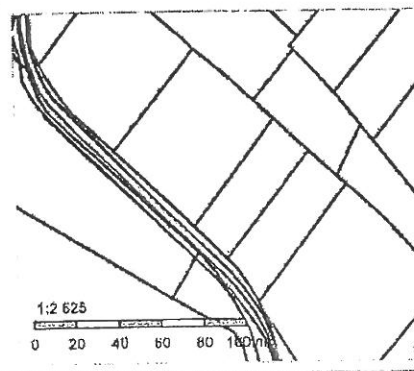
Zobrazené údaje mají informativní charakter. Platnost k 16.03.2017 12:00:00.

© 2004 - 2017 Český úřad zeměměřický a katastrální e. Pod sídlištěm 1800/9, Kobylisy, 18211 Praha 6 e
 Podání určené katastrálním úřadům a pracovištím zaslejte přímo na jejich e-mail adresu e.

Verze aplikace: 5.5.0 build 0

Informace o pozemku

Parcelní číslo: [52/5](#)
 Obec: [Luštěnice \[536270\]](#)
 Katastrální území: [Voděrády u Luštěnic \[689114\]](#)
 Číslo LV: [14](#)
 Výměra [m²]: 1509
 Typ parcely: Parcela katastru nemovitostí
 Mapový list: KMD
 Určení výměry: Graficky nebo v digitalizované mapě
 Druh pozemku: orná půda



Vlastníci, jiní oprávnění

	Podíl
Vlastnické právo	
Dohalská Vlasta, č. p. 29, 29401 Bítouchov	1/2
Vomáčková Růžena, Nová 106, Čejetice, 29301 Mladá Boleslav	1/2

Způsob ochrany nemovitosti

Název

zemědělský půdní fond

Seznam BPEJ

BPEJ Výměra

[30700](#) 1509

Omezení vlastnického práva

Nejsou evidována žádná omezení.

Jiné zápisy

Typ

Změna číslování parcel

Řízení, v rámci kterých byl k nemovitosti zapsán cenový údaj

Nemovitost je v územním obvodu, kde státní správu katastru nemovitostí ČR vykonává [Katastrální úřad pro Středočeský kraj, Katastrální pracoviště Mladá Boleslav](#)

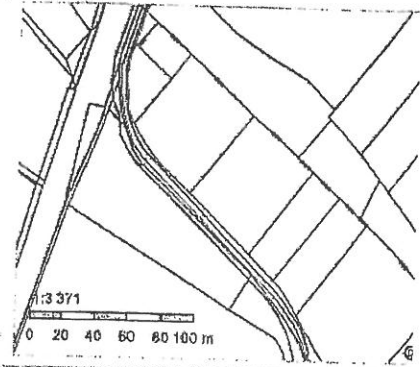
Zobrazené údaje mají informativní charakter. Platnost k 16.03.2017 12:00:00.

© 2004 - 2017 Český úřad zeměměřický a katastrální. Pod sídlištěm 1800/9, Kobyličky, 18211 Praha 8.
 Podání určená katastrálním úřadům a pracovištím zasílejte přímo na jejich e-mail adresu.

Verze aplikace: 5.5.0 build 0

Informace o pozemku

Parcelní číslo: 52/4
 Obec: Luštěnice [536270]
 Katastrální území: Voděřady u Luštěnic [689114]
 Číslo LV: 568
 Výměra [m²]: 3258
 Typ parcely: Parcela katastru nemovitostí
 Mapový list: KMD
 Určení výměry: Graficky nebo v digitalizované mapě
 Druh pozemku: orná půda



Vlastníci, jiní oprávnění

Vlastnické právo	Podíl
Chytrý Vladimír Ing., CSc., Tibetská 806/2, Vokovice, 16000 Praha 6	1/2
Němcová Marie Ing., Verdunská 724/25, Bubeněč, 16000 Praha 6	1/2

Způsob ochrany nemovitosti

Název
 zemědělský půdní fond

Seznam BPEJ

BPEJ	Výměra
<u>30700</u>	3258

Omezení vlastnického práva

Nejsou evidována žádná omezení.

Jiné zápisy

Typ
 Změna číslování parcel

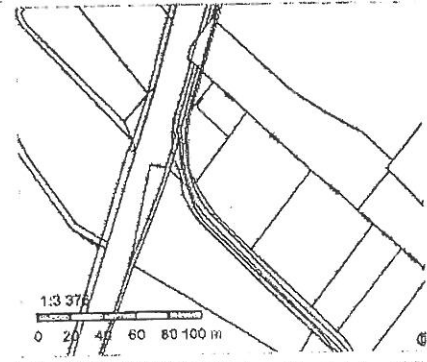
Řízení, v rámci kterých byl k nemovitosti zapsán cenový údaj

Nemovitost je v územním obvodu, kde státní správu katastru nemovitostí ČR vykonává Katastrální úřad pro Středočeský kraj, Katastrální pracoviště Mladá Boleslav

Zobrazené údaje mají informativní charakter. Platnost k 16.03.2017 14:00:00.

Informace o pozemku

Parcelní číslo:	52/3
Obec:	Luštěnice [536270]
Katastrální území:	Voděřady u Luštěnic [689114]
Číslo LV:	341
Výměra [m ²]:	3188
Typ parcely:	Parcela katastru nemovitostí
Mapový list:	KMD
Určení výměry:	Graficky nebo v digitalizované mapě
Druh pozemku:	orná půda



Vlastníci, jiní oprávnění

Vlastnické právo	Podíl
Joudová Anežka, č. p. 2, 50325 Dobřenice	3/16
SJM Pavlíček Václav a Pavlíčková Lenka, č. p. 19, 29442 Němčice	3/16
Soukupová Jiřina, č. p. 673, 46845 Velké Hamry	4/16
Šulc Jan, Libichov 32, 29442 Dobrovice	2/16
Šulc Václav, Zelená 403, 29442 Luštěnice	4/16

Způsob ochrany nemovitosti

Název
zemědělský půdní fond

Seznam BPEJ

BPEJ Výměra
30700 3188

Omezení vlastnického práva

Typ
Pohledávka občana

Jiné zápisy

Typ
Změna číslování parcel

Řízení, v rámci kterých byl k nemovitosti zapsán cenový údaj
Více informací k cenovým údajům naleznete v k aplikaci.
Nemovitost je v územním obvodu, kde státní správu katastru nemovitostí ČR vykonává Katastrální úřad pro Středočeský kraj, Katastrální pracoviště Mladá Boleslav

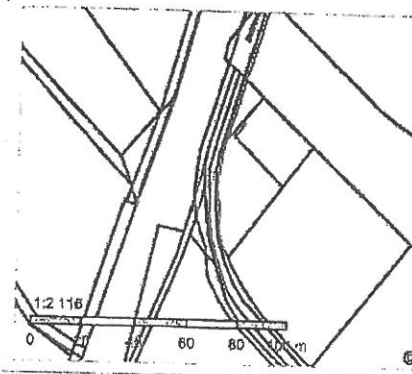
Zobrazené údaje mají informativní charakter. Platnost k 16.03.2017 14:00:00.

© 2004 - 2017 Český úřad zeměměřický a katastrální, Pod sídlištěm 1800/9, Kobyličky, 18211, Praha 8
Podání určená katastrálním úřadům a pracovištím zasílejte přímo na jejich e-mail adresu.

Verze aplikace: 5.5.0 build 0

Informace o pozemku

Parcelní číslo: 52/2
 Obec: Luštěnice [536270]
 Katastrální území: Voděradý u Luštěnic [689114]
 Číslo LV: 245
 Výměra [m²]: 670
 Typ parcely: Parcela katastru nemovitostí
 Mapový list: KMD
 Určení výměry: Graficky nebo v digitalizované mapě
 Druh pozemku: orná půda



Vlastníci, jiní oprávnění

Vlastnické právo

Podíl

Langová Růžena, Voděradý 65, 29442 Luštěnice

Způsob ochrany nemovitosti

Název

zemědělský půdní fond

Seznam BPEJ

BPEJ	Výměra
<u>30700</u>	670

Omezení vlastnického práva

Nejsou evidována žádná omezení.

Jiné zápisy

Typ

Změna číslování parcel

Údaje o vlastníkovi předány soudem s žádostí o projev. dědictví - Langová Růžena

Řízení, v rámci kterých byl k nemovitosti zapsán cenový údaj

Nemovitost je v územním obvodu, kde státní správu katastru nemovitostí ČR vykonává Katastrální úřad pro Středočeský kraj, Katastrální pracoviště Mladá Boleslav

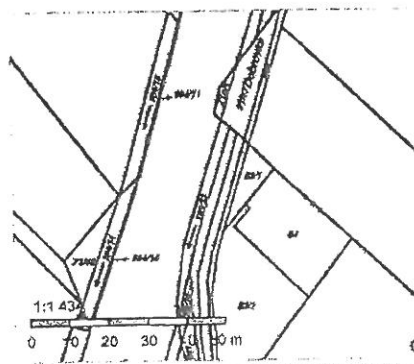
Zobrazené údaje mají informativní charakter. Platnost k 16.03.2017 14:00:00.

© 2004 - 2017 Český úřad zeměměřický a katastrální, Pod sídlištěm 1800/9, Kobyličky, 18211 Praha 8
 Podání určená katastrálním úřadům a pracovištím zasílejte přímo na jejich e-mail adresu.

Verze aplikace: 5.5.0 build 0

Informace o pozemku

Parcelní číslo:	<u>52/1</u>
Obec:	<u>Luštěnice [536270]</u>
Katastrální území:	<u>Voděřady u Luštěnic [689114]</u>
Číslo LV:	<u>604</u>
Výměra [m ²]:	124
Typ parcely:	Parcela katastru nemovitostí
Mapový list:	KMD
Určení výměry:	Graficky nebo v digitalizované mapě
Druh pozemku:	omá půda



Vlastníci, jiní oprávnění

Vlastnické právo

Podíl

Hrdlička Pavel, Komenského 243, 29441 Dobruška

Způsob ochrany nemovitostí

Název

zemědělský půdní fond

Seznam BPEJ

BPEJ Výměra

30700 124

Omezení vlastnického práva

Typ

Předkupní právo

Zástavní právo zákonné

Jiné zápisy

Typ

Změna číslování parcel

Řízení, v rámci kterých byl k nemovitosti zapsán cenový údaj

Nemovitost je v územním obvodu, kde státní správu katastru nemovitostí ČR vykonává Katastrální úřad pro Středočeský kraj, Katastrální pracoviště Mladá Boleslav

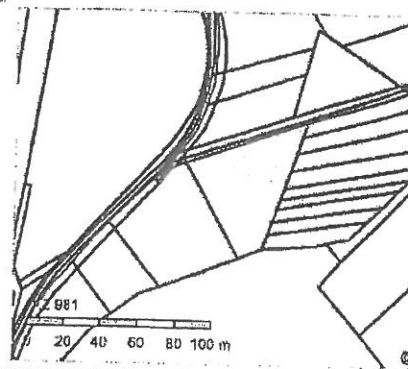
Zobrazené údaje mají informativní charakter. Platnost k 16.03.2017 14:00:00.

© 2004 - 2017 Český úřad zeměměřický a katastrální, Pod sídlištěm 1800/9, Kobylisy, 18211 Praha 8
Podání určené katastrálním úřadům a pracovištím zasílejte přímo na jejich e-mail adresu.

Verze aplikace: 5.5.0 build 0

Informace o pozemku

Parcelní číslo: [57/232](#)
 Obec: [Luštěnice \[536270\]](#)
 Katastrální území: [Voděřady u Luštěnic \[689114\]](#)
 Číslo LV: [568](#)
 Výměra [m²]: 2416
 Typ parcely: Parcela katastru nemovitostí
 Mapový list: KMD
 Určení výměry: Graficky nebo v digitalizované mapě
 Druh pozemku: orná půda



Vlastníci, jiní oprávnění

Vlastnické právo	Podíl
Chytrý Vladimír Ing., CSc., Tibetská 806/2, Vokovice, 16000 Praha 6	1/2
Němcová Marie Ing., Verdunská 724/25, Bubeneč, 16000 Praha 6	1/2

Způsob ochrany nemovitosti

Název
zemědělský půdní fond

Seznam BPEJ

BPEJ	Výměra
307002	2334
361002	82

Omezení vlastnického práva

Nejsou evidována žádná omezení.

Jiné zápisy

Typ

Změna číslování parcel

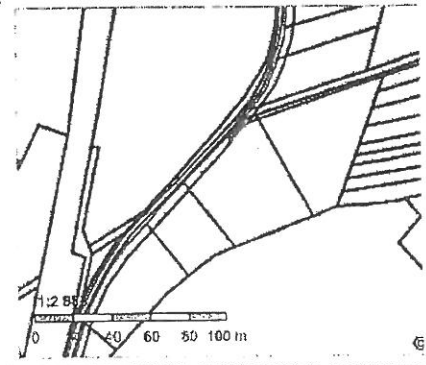
Řízení, v rámci kterých byl k nemovitosti zapsán cenový údaj

Nemovitost je v územním obvodu, kde státní správu katastru nemovitostí ČR vykonává [Katastrální úřad pro Středočeský kraj, Katastrální pracoviště Mladá Boleslav](#)

Zobrazené údaje mají informativní charakter. Platnost k 16.03.2017 14:00:00.

Informace o pozemku

Parcelní číslo: 57/26
 Obec: Luštěnice [536270]
 Katastrální území: Voděřady u Luštěnic [689114]
 Číslo LV: 10002
 Výměra [m²]: 2399
 Typ parcely: Parcela katastru nemovitostí
 Mapový list: KMD
 Určení výměry: Graficky nebo v digitalizované mapě
 Druh pozemku: orná půda



Vlastníci, jiní oprávnění

Vlastnické právo	Podíl
Česká republika,	
Příslušnost hospodařit s majetkem státu	Podíl
Státní pozemkový úřad, Husinecká 1024/11a, Žižkov, 13000 Praha 3	

Způsob ochrany nemovitosti

Název
 zemědělský půdní fond

Seznam BPEJ

BPEJ	Výměra
<u>30700</u>	2335
<u>36100</u>	64

Omezení vlastnického práva

Nejsou evidována žádná omezení.

Jiné zápisy

Typ
 Změna číslování parcel

Řízení, v rámci kterých byl k nemovitosti zapsán cenový údaj

Nemovitost je v územním obvodu, kde státní správu katastru nemovitostí ČR vykonává Katastrální úřad pro Středočeský kraj, Katastrální pracoviště Mladá Boleslav

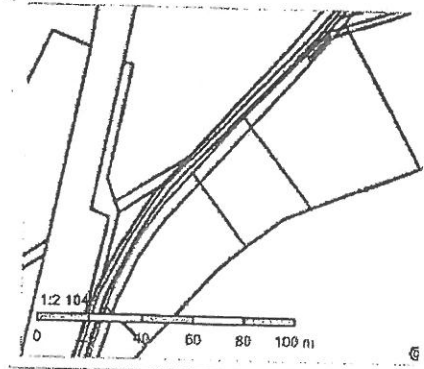
Zobrazené údaje mají informativní charakter. Platnost k 16.03.2017 14:00:00.

© 2004 - 2017 Český úřad zeměměřický a katastrální, Pod sídlištěm 1800/9, Kobylisy, 18211 Praha 8
 Podání určená katastrálními úřady a pracovišti zasílejte přímo na jejich e-mail adresu.

Verze aplikace: 5.5.0 build 0

Informace o pozemku

Parcelní číslo:	<u>57/22</u>
Obec:	<u>Luštěnice [536270]</u>
Katastrální území:	<u>Voděradý u Luštěnic [689114]</u>
Číslo LV:	<u>245</u>
Výměra [m ²]:	975
Typ parcely:	Parcela katastru nemovitostí
Mapový list:	KMD
Určení výměry:	Graficky nebo v digitalizované mapě
Druh pozemku:	orná půda



Vlastníci, jiní oprávnění

Vlastnické právo

Langová Růžena, Voděradý 65, 29442 Luštěnice

Podíl

Způsob ochrany nemovitosti

Název

zemědělský půdní fond

Seznam BPEJ

BPEJ	Výměra
<u>30700</u>	960
<u>36100</u>	15

Omezení vlastnického práva

Nejsou evidována žádná omezení.

Jiné zápisy

Typ

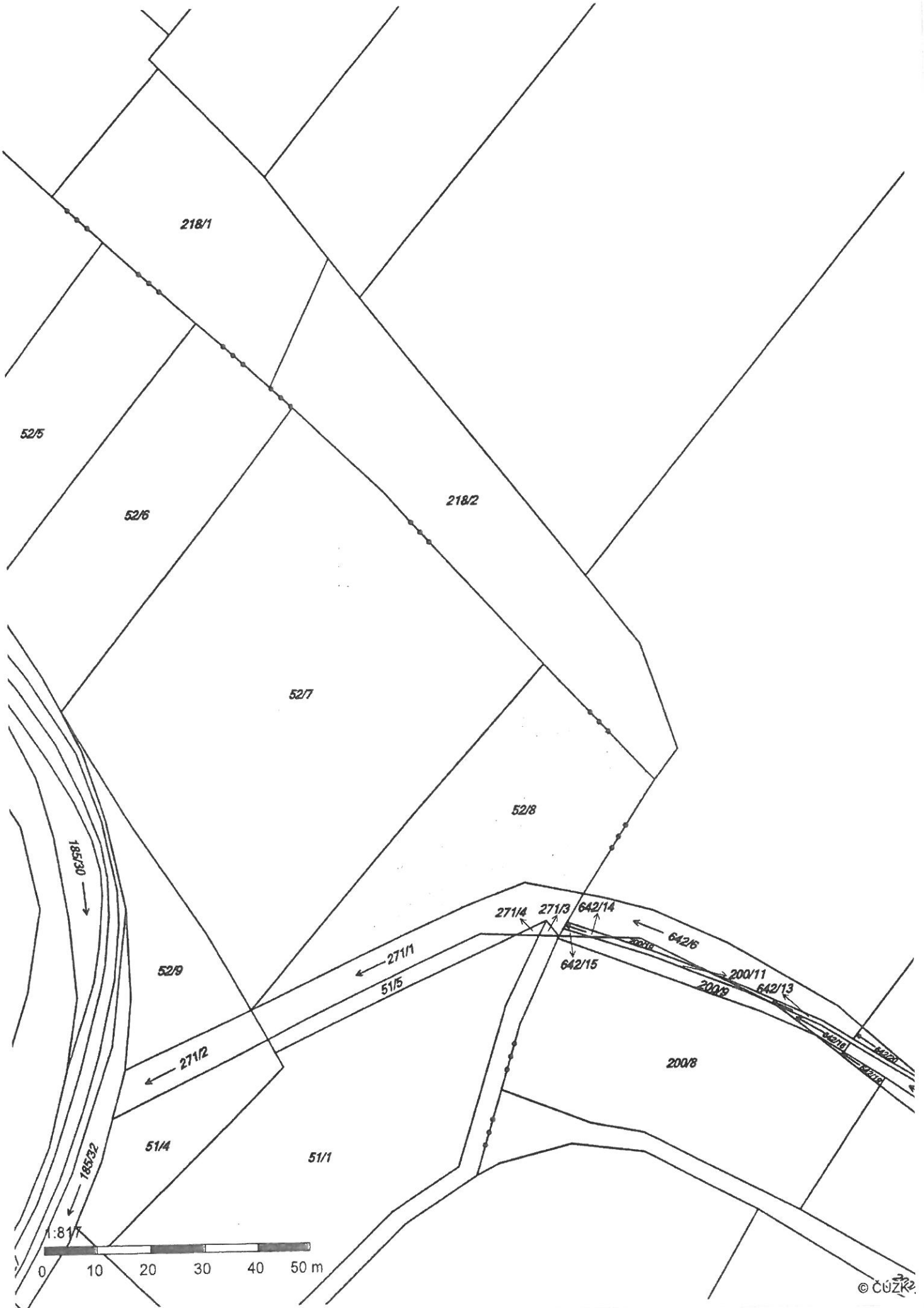
Změna číslování parcel

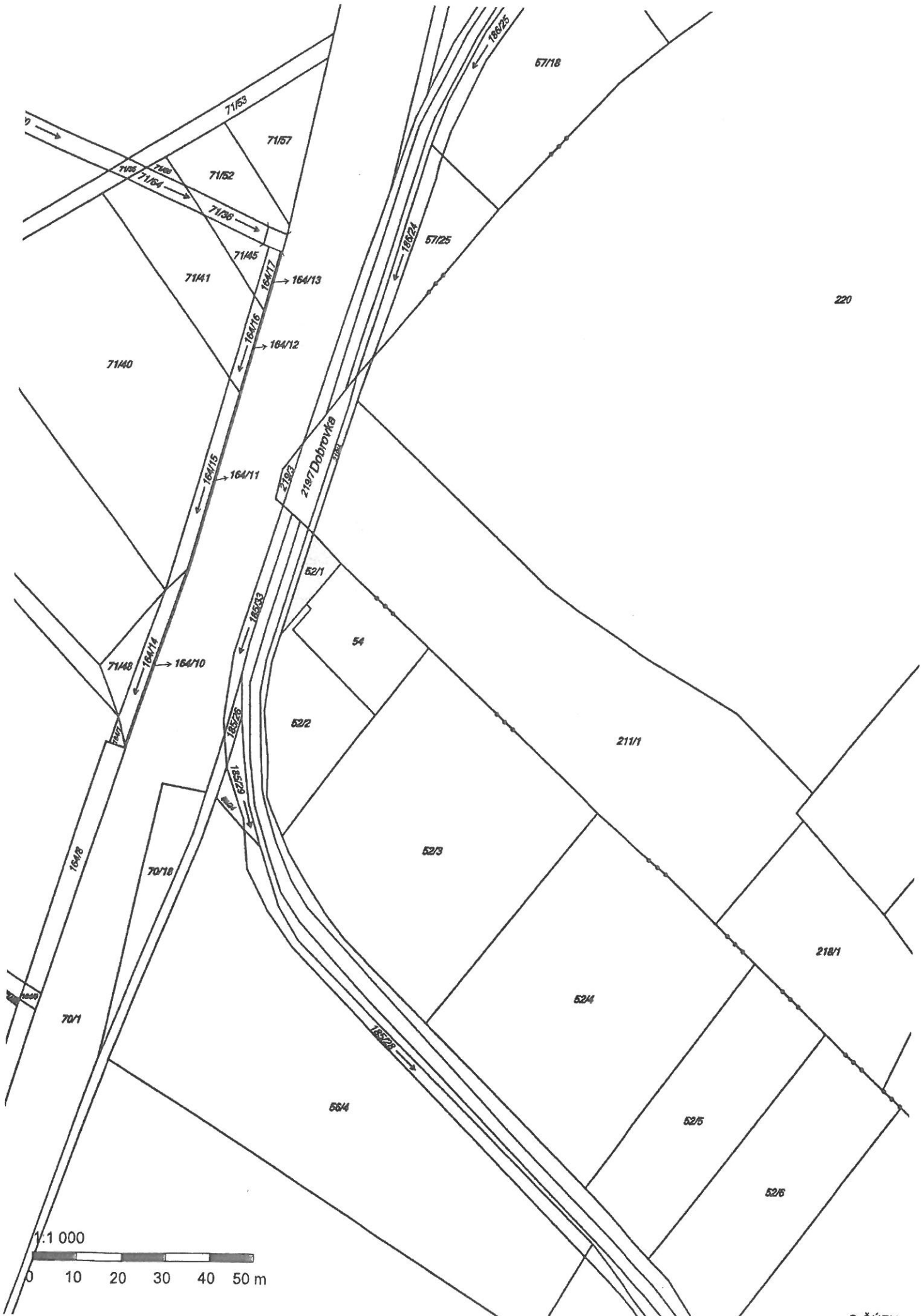
Údaje o vlastníkovi předány soudem s žádostí o projed. dědictví - Langová Růžena

Řízení, v rámci kterých byl k nemovitosti zapsán cenový údaj

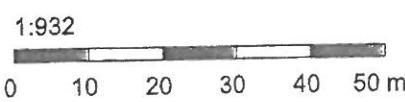
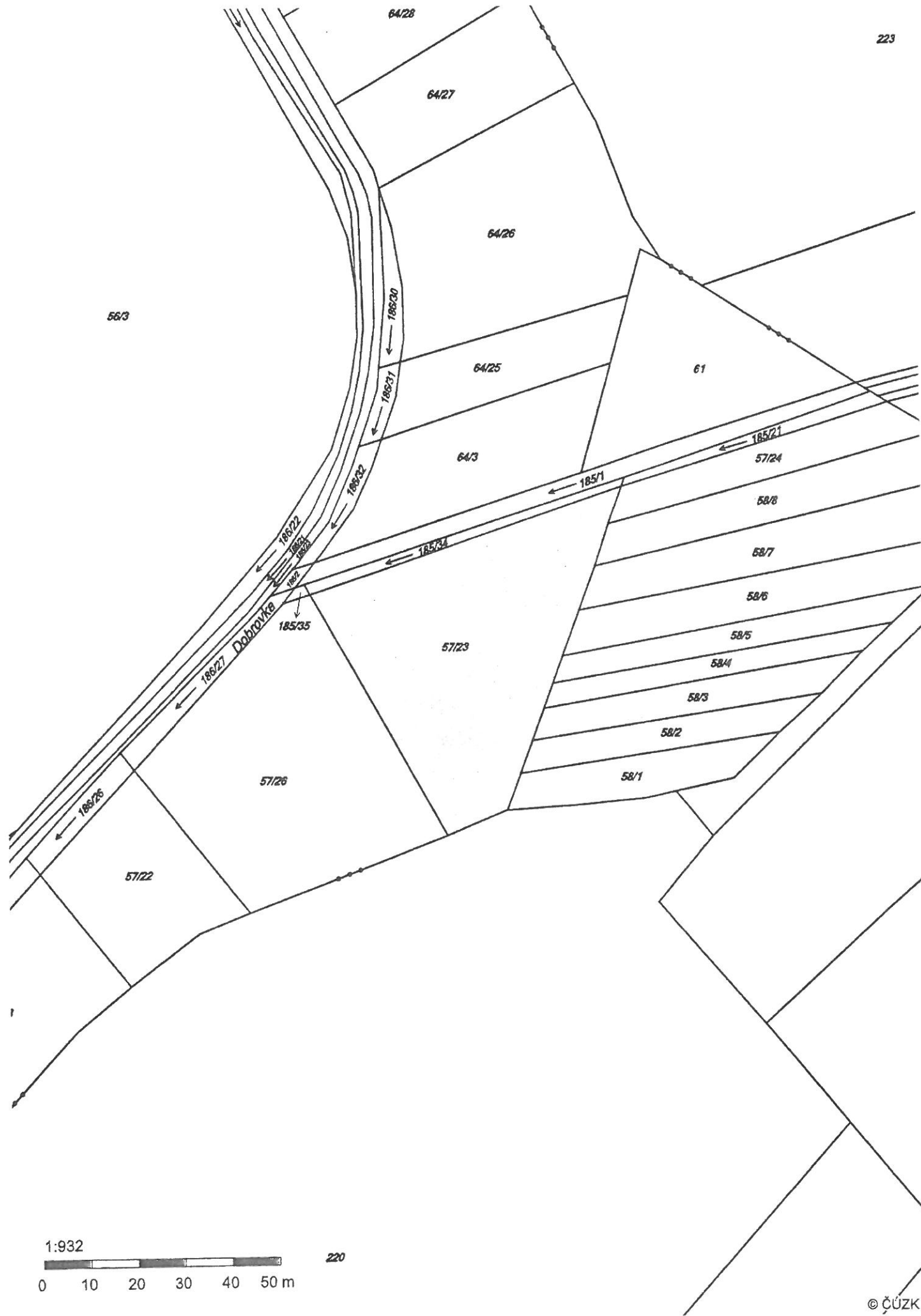
Nemovitost je v územním obvodu, kde státní správu katastru nemovitostí ČR vykonává Katastrální úřad pro Středočeský kraj, Katastrální pracoviště Mladá Boleslav

Zobrazené údaje mají informativní charakter. Platnost k 16.03.2017 14:00:00.



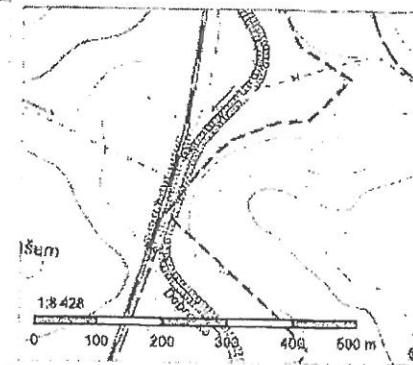


220



Informace o pozemku

Parcelní číslo:	<u>220</u>
Obec:	<u>Kosořice [536121]</u>
Katastrální území:	<u>Kosořice [669989]</u>
Číslo LV:	<u>126</u>
Výměra [m ²]:	25476
Typ parcely:	Parcela katastru nemovitostí
Mapový list:	KMD
Určení výměry:	Graficky nebo v digitalizované mapě
Druh pozemku:	orná půda



Vlastníci, jiní oprávnění

Vlastnické právo

Podíl

Hrabětová Jana PhDr., Budovcova 1147/B2, Poděbrady III, 29001 Poděbrady

Způsob ochrany nemovitosti

Název

zemědělský půdní fond

Seznam BPEJ

BPEJ	Výměra
<u>36100</u>	11767
<u>30700</u>	13709

Omezení vlastnického práva

Nejsou evidována žádná omezení.

Jiné zápisy

Nejsou evidovány žádné jiné zápisy.

Řízení, v rámci kterých byl k nemovitosti zapsán cenový údaj

Nemovitost je v územním obvodu, kde státní správu katastru nemovitostí ČR vykonává Katastrální úřad pro Středočeský kraj, Katastrální pracoviště Mladá Boleslav

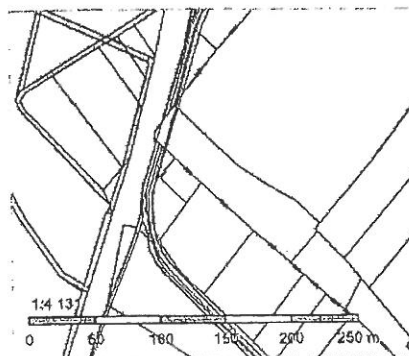
Zobrazené údaje mají informativní charakter. Platnost k 16.03.2017 14:00:00.

© 2004 - 2017 Český úřad zeměměřický a katastrální, Pod sídlištěm 1800/9, Kobylisy, 18211 Praha 8
Podání určená katastrálním úřadům a pracovištím zaslejte přímo na jejich e-mail adresu.

Verze aplikace: 5.5.0 build 0

Informace o pozemku

Parcelní číslo:	<u>211/1</u>
Obec:	<u>Kosořice [536121]</u>
Katastrální území:	<u>Kosořice [669989]</u>
Číslo LV:	<u>310</u>
Výměra [m ²]:	4327
Typ parcely:	Parcela katastru nemovitostí
Mapový list:	KMD
Určení výměry:	Graficky nebo v digitalizované mapě
Druh pozemku:	orná půda



Vlastníci, jiní oprávnění

Vlastnické právo

Podíl

Zemědělské družstvo Luštěnice, Nová 225, 29442 Luštěnice

Způsob ochrany nemovitostí

Název

zemědělský půdní fond

Seznam BPEJ

BPEJ	Výměra
<u>36100</u>	4115
<u>30700</u>	212

Omezení vlastnického práva

Nejsou evidována žádná omezení.

Jiné zápisy

Nejsou evidovány žádné jiné zápisy.

Řízení, v rámci kterých byl k nemovitosti zapsán cenový údaj

Více informací k cenovým údajům naleznete v k aplikaci.

Nemovitost je v územním obvodu, kde státní správu katastru nemovitostí ČR vykonává Katastrální úřad pro Středočeský kraj, Katastrální pracoviště Mladá Boleslav

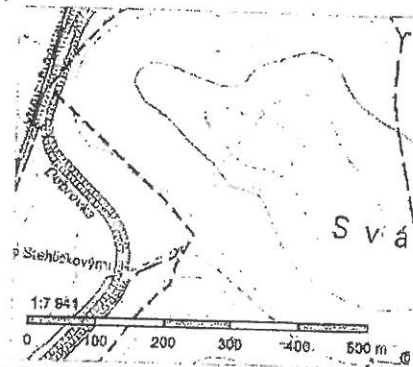
Zobrazené údaje mají informativní charakter. Platnost k 16.03.2017 14:00:00.

© 2004 - 2017 Český úřad zeměměřičký a katastrální, Pod sídlištěm 1800/9, Kobylisy, 18211 Praha 8
Podání určená katastrálním úřadům a pracovištím zasílejte přímo na jejich e-mail adresu.

Verze aplikace: 5.5.0 build 0

Informace o pozemku

Parcelní číslo: [211/5](#)
 Obec: [Kosořice \[536121\]](#)
 Katastrální území: [Kosořice \[669989\]](#)
 Číslo LV: [129](#)
 Výměra [m²]: 18234
 Typ parcely: Parcela katastru nemovitostí
 Mapový list: KMD
 Určení výměry: Graficky nebo v digitalizované mapě
 Druh pozemku: orná půda



Vlastníci, jiní oprávnění

Vlastnické právo	Podíl
Příštil Tomáš Ing., č. p. 147, 29441 Kosořice	1/2
Šturma Miroslav, č. p. 15, 29441 Kosořice	1/2

Způsob ochrany nemovitosti

Název
zemědělský půdní fond

Seznam BPEJ

BPEJ	Výměra
30700	17243
30600	991

Omezení vlastnického práva

Nejsou evidována žádná omezení.

Jiné zápisy

Typ
Změna číslování parcel

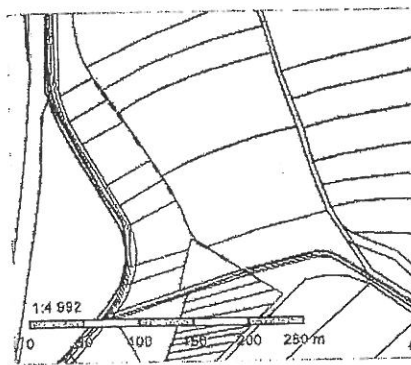
Řízení, v rámci kterých byl k nemovitosti zapsán cenový údaj

Nemovitost je v územním obvodu, kde státní správu katastru nemovitostí ČR vykonává [Katastrální úřad pro Středočeský kraj, Katastrální pracoviště Mladá Boleslav](#)

Zobrazené údaje mají informativní charakter. Platnost k 16.03.2017 14:00:00.

Informace o pozemku

Parcelní číslo:	<u>223</u>
Obec:	<u>Kosořice [536121]</u>
Katastrální území:	<u>Kosořice [669989]</u>
Číslo LV:	<u>310</u>
Výměra [m ²]:	9862
Typ parcely:	Parcela katastru nemovitostí
Mapový list:	KMD
Určení výměry:	Graficky nebo v digitalizované mapě
Druh pozemku:	orná půda



Vlastníci, jiní oprávnění

Vlastnické právo
 Zemědělské družstvo Luštěnice, Nová 225, 29442 Luštěnice

Podíl

Způsob ochrany nemovitosti

Název
 zemědělský půdní fond

Seznam BPEJ

BPEJ	Výměra
<u>36100</u>	3710
<u>30700</u>	6152

Omezení vlastnického práva

Nejsou evidována žádná omezení.

Jiné zápisy

Nejsou evidovány žádné jiné zápisy.

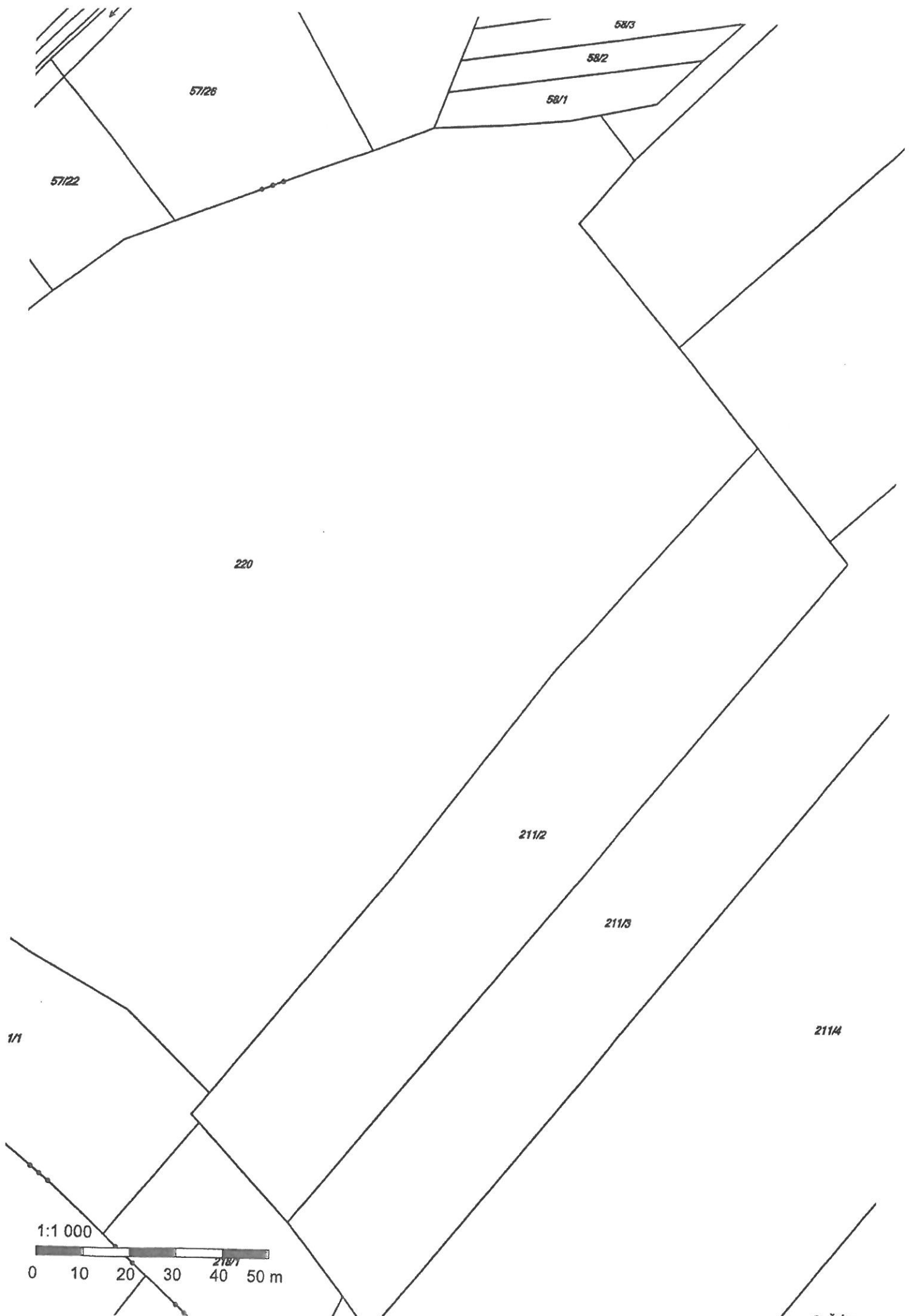
Řízení, v rámci kterých byl k nemovitosti zapsán cenový údaj

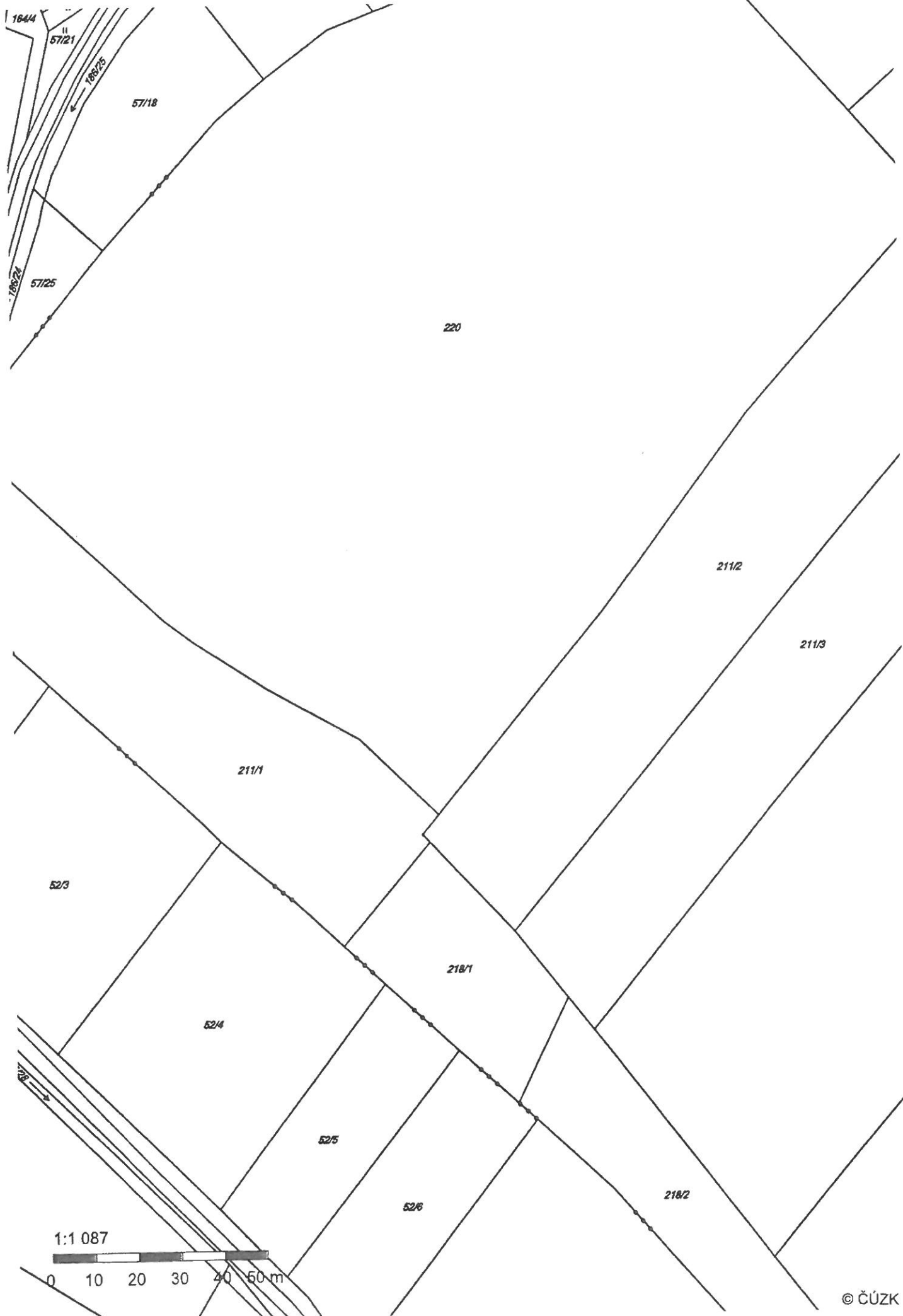
Nemovitost je v územním obvodu, kde státní správu katastru nemovitostí ČR vykonává Katastrální úřad pro Středočeský kraj, Katastrální pracoviště Mladá Boleslav

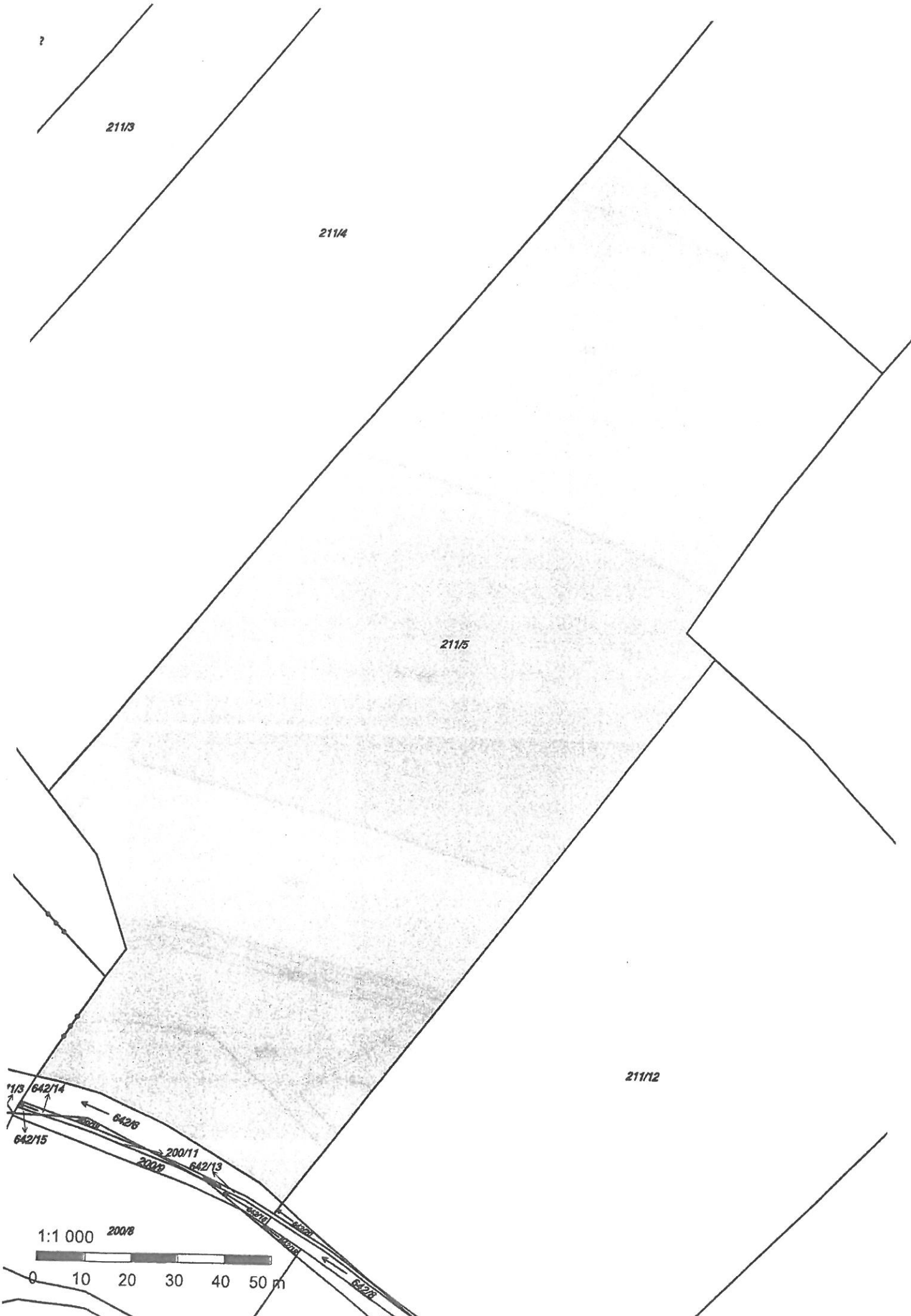
Zobrazené údaje mají informativní charakter. Platnost k 16.03.2017 14:00:00.

© 2004 - 2017 Český úřad zeměměřičký a katastrální, Pod sídlištěm 1800/9, Kobyličky, 18211 Praha 8
 Podání určená katastrálními úřady a pracovišti zaslejte přímo na jejich e-mail adresu.

Verze aplikace: 5.5.0 build 0







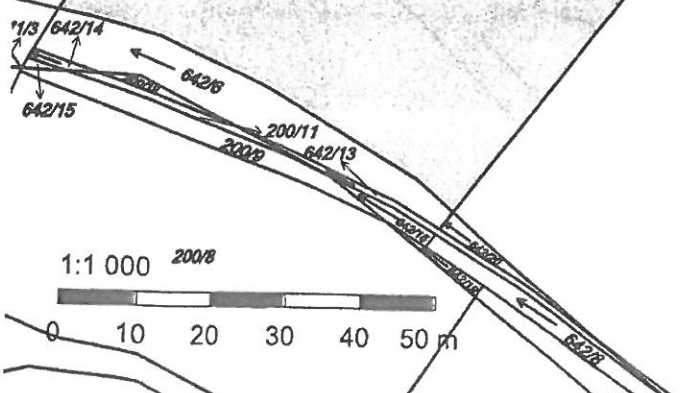
?

211/3


211/4

211/5

211/12



1:1 000 200/8



STANE

© 2017

