

KRAJSKÝ ÚŘAD KARLOVARSKÉHO KRAJE

ODBOR ŽIVOTNÍHO PROSTŘEDÍ A ZEMĚDĚLSTVÍ

Se sídlem: Karlovy Vary, Závodní 353/88, 360 21 Karlovy Vary – Dvory, Česká republika



Číslo jednací:

15.5.2003

Toto rozhodnutí bylo vydáno právní mocí

Vyřizuje: [redacted] / 504

dne 17.06.2003

KRAJSKÝ ÚŘAD KARLOVARSKÉHO KRAJE

ROZHODNUTÍ

(9)

podpis: [redacted]

o dočasném odnětí pozemků určených k plnění funkcí lesa

Výrok

Krajský úřad Karlovarského kraje, odbor životního prostředí a zemědělství jako příslušný správní orgán podle zákona č. 132/2000 Sb., o změně a zrušení některých zákonů a zákona č. 129/2000 Sb., o krajích (krajské zřízení) a podle § 48 a) ods.1 písm.e) zákona č.289/1995 Sb., o lesích a o změně a doplnění některých zákonů (lesní zákon), ve znění pozdějších předpisů

1. p o v o l u j e

podle § 13 ods.1 zákona č. 289/1995 Sb., (lesní zákon)

dočasné odnětí pozemků, určených k plnění funkcí lesa

pro postup 1. skrývkového řezu lomu Družba a to :

dočasně na dobu 30ti let, tj., ode dne 1.června 2003 do dne 31.května 2033 se odnímají pozemky o celkové výměře **3,6572 ha** :

Obec Královské Poříčí osada Pískovec, k.ú. Královské Poříčí p.č. 404/4 o výměře 0,9383 a p.č. 404/9 o výměře 2,7189 ha.

Označení pozemků je provedeno podle výpisu z katastru nemovitostí, vydaného katastrálním úřadem v Sokolově dne 25.února 2003 a podle geometrického plánu, odsouhlaseného týmž katastrálním úřadem dne 12.února 2003, který je součástí žádosti.

2. u k l á d á

podle §16 ods.2 písm.f) lesního zákona právnické osobě,

Sokolovské uhelné, akciové společnosti, Sokolov, Staré náměstí č.p.69, 356 00 Sokolov IČO 49790072 tato:

opatření v zájmu ochrany pozemků, určených k plnění funkcí lesa

- a) dodržovat základní povinnost ochrany pozemků, určených k plnění funkcí lesa uvedené v §13 lesního zákona
- b) před zahájením odlesnění řádně vytýčit a vyznačit hranice pozemků, nebo jejich částí, odňatých plnění funkcí lesa
- c) započít s odlesněním až po nabytí právní moci tohoto rozhodnutí – v návaznosti na datum právní moci se stanoví lhůty odlesnění ploch, vyznačených na kopii snímku katastrální mapy, přiložené k žádosti o odnětí.
- d) konkrétní plán rekultivace dotčených ploch bude projednán s orgány ochrany LPF, ZPF, a přírody a krajiny v dostatečném předstihu před započítím prací.

3. s t a n o v í

poplatek za odnětí v celkové výši [REDAKCE] Kč.

(slov [REDAKCE])

který je žadatel povinen zaplatit takto :

do 31.12.2003 poměrnou část ročního poplatku – tj. částku [REDAKCE] -Kč

do 31.12.2004 - 2032 v každém roce v němž odnětí trvá – roční částku [REDAKCE] - Kč

do 31.12.2033 poměrnou část ročního poplatku – tj. částku [REDAKCE] - Kč

Poplatek je splatný na účet

**ČNB č. 8758 -7627391 / 0710
VS 49790072**

Z poplatku za dočasné odnětí PUPFL obdrží :

60 % Státní fond ŽP, tj..... [REDAKCE] - Kč

40 % obec Královské Poříčí, tj..... [REDAKCE] - Kč

O d ů v o d n ě n í .

Rozhodnutí o odnětí pozemků, určených k plnění funkcí lesa je výjimkou ze zákazu využívat tyto pozemky k jiným účelům (§13 ods.1 lesního zákona). Podáním ze dne 6.března 2003 navrhl žadatel – Sokolovská uhelná, akciová společnost Sokolov – vydání rozhodnutí podle §16 ods.1 lesního zákona a doložil podání souhlasem vlastníka pozemku.

Žádost o odnětí byla řádně doložena náležitostmi v intencích Vyhlášky č.77/1996 Sb., o náležitostech žádosti o odnětí, nebo omezení a podrobnostech o ochraně pozemků, určených k plnění funkcí lesa. Rozhodnutí o využití území je v dobývacím prostoru nahrazeno Rozhodnutím o stanovení dobývacího prostoru dle §27 ods.6 zákona č.44/1988 Sb., o ochraně a využití nerostného bohatství (horní zákon), ve znění pozdějších změn a úprav. Dobývací

prostor Nové Sedlo, ve kterém leží předmětné pozemky byl stanoven Rozhodnutím býv.ministerstva paliv a energetiky dne 14.11.1962 pod č.j. 14.2/1196/62. Následně byl pro zájmovou plochu lomu Družba zpracován plán otvírky a přípravy k dobývání, na jehož základě vydal OBÚ v Sokolově dne 20.9.2000 pod č.j. 1980/I/511/2000 rozhodnutí o povolení hornické činnosti.

Podmínky stanovené orgánem státní správy lesů při stanovení dobývacího prostoru byly splněny. Podmínky, které se váží k provádění činnosti žadatele jsou uvedeny ve výroku. S odnětím vyslovili souhlas všichni účastníci řízení, jakož i dotčené orgány státní správy.


Nárok vlastníka pozemků na úhradu škody z předčasného smýcení lesních porostů podle § 21ods.2 lesního zákona není vydáním rozhodnutí dotčen.

U pozemků dočasně odňatých dojde k opětovnému využití k plnění funkcí lesa dnem oznámení žadatele Krajskému úřadu v Karlových Varech o skončení jiného využití a o zabezpečení opatření, uvedených v § 4 ods.1 vyhlášky č.77/1996 Sb.

Platnost rozhodnutí o dočasném odnětí zaniká podle § 16 ods.5, písm.b) lesního zákona uplynutím doby, na kterou bylo rozhodnutí vydáno. Případnou žádost o prodloužení doby platnosti rozhodnutí je nutno podat orgánu státní správy lesů, který rozhodnutí vydal, před uplynutím doby platnosti.

P o u č e n í o o d v o l á n í .

Proti tomuto rozhodnutí lze do 15 dnů od jeho doručení podat odvolání u Ministerstva zemědělství ČR, podáním u Krajského úřadu Karlovarského kraje, Závodní 353/88, 360 21 Karlovy Vary.



vedoucí odboru životního prostředí a zemědělství

Rozhodnutí obdrží účastníci řízení:

Sokolovská uhelná a.s., Staré náměstí 69, 356 00 Sokolov
LČR s.p. Přemyslova 1106, 501 68 Hradec Králové
Obec Královské Poříčí, Lázeňská 159, 357 41 Královské Poříčí

Na vědomí :

lesní správce LS Žlutice, Smetanova 8 , 364 52 Žlutice
Finanční úřad Sokolov, Růžové náměstí 1629, 356 01 Sokolov

OKRESNÍ ÚŘAD SOKOLOV

REFERÁT životního prostředí

356 13 Sokolov, ul. Jednoty 654

Účastníci řízení - dle rozdělovníku

~~Toto rozhodnutí nabývá právní moci~~
14. 10. 99

VÁŠ DOPIS ZNAČKY/ZE DNE

NAŠE ZNAČKA
ŽP/1493/99

SOKOLOVDNE
20. 9. 1999

VĚC:

Dočasné odnětí pozemků určených k plnění funkcí lesa

R o z h o d n u t í

Okresní úřad Sokolov, referát životního prostředí jako orgán státní správy lesů, příslušný dle § 48 odst. 1 písm. f) zákona č. 289/1995 Sb., o lesích a o změně a doplnění některých zákonů (dále jen zákon)

1. d o č a s n ě o d n í m á
pozemky určené k plnění funkcí lesa
v souladu s § 13 odst. 1 zákona

p.p.č. 1268/6 k.ú. Nové Sedlo o výměře 582 m²
- vlastník ČR, Lesy České republiky s.p. Hradec Králové
p.p.č. 1268/12 k.ú. Nové Sedlo o výměře 17 477 m²
- vlastník město Nové Sedlo
p.p.č. 1276/6 k.ú. Nové Sedlo o výměře 12 450 m²
- vlastník město Locket nad Ohří
p.p.č. 404/6 k.ú. Královské Poříčí o výměře 27 335 m²
- vlastník město Locket nad Ohří
p.p.č. 404/7 k.ú. Královské Poříčí o výměře 12 193 m²
- ČR, Lesy České republiky s.p. Hradec Králové
p.p.č. 404/8 k.ú. Královské Poříčí o výměře 4 937 m²
- vlastník město Nové Sedlo

Celkem odnětí 74 974 m²

pro Sokolovskou uhelnou a.s., Staré náměstí 69, Sokolov (IČO 49 79 00 72)
zastoupenou na základě plné moci
Malé Versailles s.r.o., Křižíkova 420, Karlovy Vary (IČO 635 05 312)

§

za účelem postupu lomu Družba
na dobu 30-ti let od nabytí právní moci tohoto rozhodnutí.

S dočasným odnětím souhlasí i vlastníci pozemků :

1. ČR, Lesy České republiky s.p. Hradec Králové jako organizace pověřena právem hospodaření na majetku státu, prostřednictvím svého zástupce p. Josefa Jaroše, vedoucího Lesní správy Žlutice. (p.p.č. 1268/6 k.ú. Nové Sedlo a p.p.č. 404/7 k.ú. Královské Poříčí).
2. Město Nové Sedlo, prostřednictvím starosty města p. Bořivoje Pudila. (p.p.č. 1268/12 k.ú. Nové Sedlo a p.p.č. 404/8 k.ú. Královské Poříčí).
3. Město Loket nad Ohří, prostřednictvím starosty města p. Jana Hadravy. (p.p.č. 1276/6 k.ú. Nové Sedlo a p.p.č. 404/6 k.ú. Královské Poříčí).

2. Povinnou osobou pro placení všech náhrad
dle § 11 odst. 3 zákona
se určuje Sokolovská uhelná, a.s., Staré náměstí 69, Sokolov (IČO 49 79 00 72).

3. S t a n o v í p o p l a t e k
v souladu s § 17 odst. 1 zákona

za dočasné odnětí pozemků určených k plnění funkcí lesa
na dobu 30-ti let od nabytí právní moci tohoto rozhodnutí

ve výši [redacted] Kč

(slovy : [redacted])

- | | | |
|-------------------------|------|---------------|
| z toho městu Nové Sedlo | 20 % | [redacted] Kč |
| (slovy : [redacted]) | | |
| obci Královské Poříčí | 20 % | [redacted] Kč |
| (slovy : [redacted]) | | |
| Státnímu fondu ŽP | 60 % | [redacted] Kč |
| (slovy : [redacted]). | | |

Poplatek za dočasně odnětí musí být zaplacen v souladu s § 18 odst. 1 zákona nejpozději do konce kalendářního roku, v němž odnětí trvá, na č. účtu 8758-7627391/0710, variabilní symbol 49790072 u ČNB Plzeň.

4. U k l á d á p o d m í n k y
dle § 16 odst. 2 písm. f) zákona

- pozemky budou po ukončení dolové činnosti rekultivovány dle plánu rekultivací a předány vlastníkům.

O d ů v o d n ě n í

Dne 20. 9. 1999 podalo Malé Versailles, s.r.o., Křižíkova 420, Karlovy Vary (IČO 635 05 312) jako zástupce Sokolovské uhelné, a.s., Staré náměstí 69, Sokolov (IČO 49 79 00 72) žádost o dočasné odnětí pozemků určených k plnění funkcí lesa p.p.č. 1268/6, 1268/12 a 1276/6 k.ú. Nové Sedlo a p.p.č. 404/6, 404/7 a 404/8 k.ú. Královské Poříčí za účelem postupu lomu Družba o celkové výměře 74 974 m² na dobu 30-ti let.

Vzhledem k významu postupu lomu Družba, souhlasu vlastníků a splnění uložených podmínek, souhlasí státní správa lesů tak, jak je uvedeno ve výroku.

P o u č e n í o o d v o l á n í

Proti tomuto rozhodnutí se lze odvolat do 15-ti dnů ode dne doručení k Územnímu odboru Ministerstva zemědělství v Plzni, podáním učiněným prostřednictvím referátu životního prostředí zdejšího okresního úřadu.

Účastníci řízení :

1. Malé Versailles s.r.o., Křižíkova 420, 360 00 Karlovy Vary
2. Město Locket, nám. T. G. Masaryka 1, 357 33 Locket
3. Město Nové Sedlo, Masarykova 502, 357 34 Nové Sedlo
4. ██████████ Lesy České republiky s.p., Lesní správa Žlutice
Smetanova 8, 364 52 Žlutice




████████████████████
vedoucí referátu ZP

████████████████████
████████████████████
████████████████████

Na vědomí :

1. Finanční úřad Sokolov (po nabytí právní moci),
2. obec Královské Poříčí

MĚSTSKÝ ÚŘAD SOKOLOV
Odbor životního prostředí
Rokycanova 1929, 356 01 Sokolov

VAŠE ŽÁDOST: 86/KR/SM/21/22.6.2021
ČÍSLO SPISU: MUSO/65359/2021/OŽP/JISK
ČÍSLO JEDNACÍ: MUSO/65359/2021/OŽP/JISK
ČÍSLO EVIDENČNÍ: 83120
VYŘIZUJE: 
TEL.: 
E-MAIL: 

Sokolovská uhelná, právní nástupce, a.s.,
Staré náměstí 69
Sokolov, 356 01 Sokolov 1

DATUM: 30.6.2021

ODNĚTÍ LESNÍCH A ZEMĚDĚLSKÝCH POZEMKŮ PRO POSTUP LOMU DRUŽBA V ROCE 1999 – POTVRZENÍ ÚDAJŮ

Na základě Vaší žádosti ze dne 28.06.2021 Městský úřad Sokolov, odbor životního prostředí **potvrzuje**, že rozhodnutí Okresního úřadu Sokolov, referátu životního prostředí č.j. ŽP/1493/99 ze dne 20.09.1999 a ŽP/1820/99 ze dne 22.11.1999, kterými bylo rozhodnuto dle § 13 odst. 1 a § 17 odst. 1 zákona č. 289/1995 Sb., o lesích a o změně a doplnění některých zákonů o odnětí pozemků určených k plnění funkcí lesa a souhlas Okresního úřadu Sokolov, referátu životního prostředí č.j. ŽP/1492/99 ze dne 25. 10. 1999 k odnětí půdy ze zemědělského půdního fondu dle § 9 odst. 6 zákona č. 334/1992 Sb., o ochraně zemědělského půdního fondu pro postup lomu Družba byly vydány pro k.ú. Královské Poříčí a **Nové Sedlo u Lokte**.

V předmětných dokumentech nebyl uveden celý název k.ú. Nové Sedlo u Lokte, avšak je zcela nepochybné, že se jedná o toto katastrální území v obvodu působnosti tehdy příslušného okresního úřadu.

Zároveň **potvrzujeme**, že odnětí pozemku určeného k plnění funkcí lesa p.č. **1276/4** k.ú. Nové Sedlo u Lokte **bylo vydáno pro celý pozemek**. Výměra celého pozemku dle KN činila 68 m², současná výměra po obnově katastrálního operátu činí 74 m². Za účelem porovnání výměr si Městský úřad Sokolov, odbor životního prostředí opatřil dne 30.06.2021 prostřednictvím dálkového přístupu do KN informace o parcele k datu 04.09.2001 (starší výpis není dálkovým přístupem k dispozici). K tomuto datu byla výměra pozemku 68 m², jak je uvedeno i v rozhodnutí č.j. ŽP/1820/99 ze dne 22.11.1999. V tomto rozhodnutí zároveň není nikde uvedeno, že by se odnětí týkalo pouze části pozemku.

Rozhodnutím č.j. ŽP/1820/99 ze dne 22.11.1999 bylo rozhodnuto odnětí celé výměry pozemku p.č. 1276/4 k.ú. Nové Sedlo u Lokte, pozdější upřesnění výměry při obnově katastrálního operátu nemá na platnost rozhodnutí vliv.

podepsáno elektronicky


vedoucí odboru životního prostředí

KRAJSKÝ ÚŘAD KARLOVARSKÉHO KRAJE

ODBOR ŽIVOTNÍHO PROSTŘEDÍ A ZEMĚDĚLSTVÍ

C. j.: 196 VIII. 2007

Se sídlem: Karlovy Vary, Závodní 353/88, 360 21 Karlovy Vary – Dvory, Česká republika

Číslo jednací: 3260/ZZ/07

Vyřizuje: /296

 Toi roz: 11. 8. 2007
 dne 22. 8. 2007
 KRAJSKÝ ÚŘAD

ROZHODNUTÍ

Sokolovská uhelná, právní nástupce, a.s., Sokolov	
DOŠLO	6. 08. 2007
Č.j.	Přiděleno:

Krajský úřad Karlovarského kraje, odbor životního prostředí a zemědělství jako orgán státní správy lesů příslušný podle § 48a) odst.1. písm.b) zákona č. 289/1995 Sb., o lesích a o změně a doplnění některých zákonů (lesní zákon) ve znění pozdějších předpisů (dále jen „lesní zákon“) a ustanovení § 10 a 11 odst.1 písm.b) zákona č. 500/2004 Sb., správní řád, ve znění pozdějších předpisů (dále jen „správní řád“)

1. p o v o l u j e

podle § 13 odst.1 lesního zákona

dočasné odnětí pozemků určených plnění funkcí lesa

pro postup uhelného lomu Družba v období 2007 – 2012 se dočasně na dobu od 1.1.2008 – 31.12.2037 odnímá celková výměra lesních pozemků

48 920 m²

v katastrálním území Královské Poříčí následujících lesních pozemků, kategorie les zvláštního určení, nacházející se v ochranném pásmu zdrojů přírodních léčivých a stolních minerálních vod v níže uvedené tabulce :

Vlastník pozemku	k.ú.	p.p.č. podle KN	p.p.č. podle GP	Dočasný zábor výměra m ²	Druh pozemku
ČR – LČR s.p.:	Královské Poříčí	405/10	405/10	1344	les zvl. určení
	Královské Poříčí	405/12	405/20	45464	les zvl. určení
celkem				46 808	
Sokolovská uhelná, právní nástupce a.s.	Královské Poříčí	405/7	405/7	2112	les zvl. určení
celkem				2112	
celkem dočasné odnětí v k.ú. Královské Poříčí				48 920 m ²	

2. s t a n o v í

podle § 17 odst.1 lesního zákona

poplatek za dočasné odnětí na dobu 30 let v celkové výši [REDACTED] .- Kč

(slovy [REDACTED])

3. s t a n o v í

podle § 17 odst.1 lesního zákona

roční poplatek za dočasné odnětí za ve výši [REDACTED] Kč,

([REDACTED])

který je povinen žadatel - Sokolovská uhelná, právní nástupce a.s., Staré náměstí 69, 356 00 Sokolov zaplatit v uvedené roční výši každoročně v období od 1.1. 2008 do 31.12. 2037 vždy do 31.12. příslušného roku na účet Celního úřadu Karlovy Vary Dubová 8, 360 04 Karlovy Vary

**č.ú. 8758 - 17722341 / 0710
v.s. 26348349 IČO žadatele**

Při zaplacení poplatku po lhůtě splatnosti vyměří celní úřad penále dle § 18 odst.3 lesního zákona.

Z této roční výše poplatku podle § 17 odst. 4 lesního zákona náleží 40 % obci, v jejímž katastrálním území došlo k odnětí a 60 % Státnímu fondu životního prostředí.

Obci Královské Poříčí	40 %	[REDACTED] Kč
Státnímu fondu životního prostředí	60%	[REDACTED] Kč

5. u k l á d á

podle § 16 odst.2 písm.f) lesního zákona žadateli tato

opatření v zájmu ochrany pozemků určených k plnění funkcí lesa

- a) dodržovat základní povinnost ochrany pozemků určených k plnění funkcí lesa uvedené v § 13 lesního zákona
- b) před zahájením odlesnění řádně vytýčit a vyznačit hranice pozemků.

- c) započít s případným dílčím odlesněním až po nabytí právní moci rozhodnutí o přípustnosti stavby, pro kterou bylo povoleno toto odnětí
- d) při odnětí pozemků pro srovnání, zda skutečně odňaté plochy jsou v souladu s tímto rozhodnutím, zabezpečit vyhotovení geometrického plánu.
- e) splnit podmínky vlastníka pozemků uvedených v souhlasu s trvalým odnětím pozemků určených k plnění funkcí lesa. Souhlas ČR – Lesy ČR s.p. LZ Kraslice ze dne 5.6.2007, č.j. 384/2007/229/84/751.
- f) nárok vlastníka pozemku na úhradu ztráty z předčasné likvidace lesních porostů není vydáním tohoto rozhodnutí dotčen
- g) lesnická rekultivace dočasného záboru bude realizována dle „Generelu rekultivací po těžbě uhlí v okrese Sokolov“, který byl zpracován Hydroprojektem a.s. Praha v roce 2003 a upřesněn studií „Revitalizace zbytkové jámy po ukončení těžební činnosti lomů Jiří a Družba“, kterou zpracoval R-princip Most s.r.o v roce 1999.

Účastníci řízení dle § 27 odst. 1 správního řádu:

Sokolovská uhelná, právní nástupce a.s., Staré náměstí 69, 356 00 Sokolov
Česká republika – Lesy ČR s.p. Přemyslova 1106, 501 68 Hradec Králové

O d ů v o d n ě n í :

Rozhodnutí o odnětí pozemků určených k plnění funkcí lesa je výjimkou ze zákazu využívat tyto pozemky k jiným účelům (§13 odst.1 lesního zákona).

Podáním ze dne 3.5.2007 navrhl žadatel, Sokolovská uhelná, právní nástupce a.s. vydání rozhodnutí podle §16 odst.1 lesního zákona a doložil je souhlasem vlastníků pozemků. Návrh na dočasné odnětí pozemků určených k plnění funkce lesa je odůvodněn postupem uhelného lomu Družba v období 2007 - 2012 západním směrem, který zahrnuje požadované odnětí lesních pozemků.

Zahájení správního řízení bylo oznámeno účastníkům řízení dne 26.6.2007 a ve stanovené lhůtě pro podání námitek a připomínek do 20.7.2007, nebyly účastníky řízení žádné připomínky podány.

Žádost o odnětí byla řádně doložena náležitostmi podle vyhlášky č.77/1996 Sb., o náležitostech žádosti o odnětí, nebo omezení a podrobnostech o ochraně pozemků, určených k plnění funkcí lesa.

Souhlasné závazné stanovisko k dočasnému odlesnění lesních pozemků vydal dne 2.7.2007 Městský úřad Sokolov, odbor životního prostředí pod č.j. 20486/2007/ZP/JISK.

Dobývací prostor Královské Poříčí byl stanoven na základě rozhodnutí bývalého Ministerstva paliv a energetiky č.j.14.2/782/62 ze dne 27.7.1962. Dobývací prostor Nové Sedlo byl stanoven rozhodnutím bývalého Ministerstva paliv a energetiky dne 14.11.1962 pod č.j. 14.2/1196/62. DP Nové Sedlo byl dne 21.5.1974 pod č.j. 12/78/74 rozšířen Rozhodnutím bývalého Ministerstva paliv a energetiky o změně dobývacího prostoru .

Nárok vlastníka pozemků na úhradu ztráty z předčasné likvidace lesních porostů a na zvýšené provozní náklady podle § 21 odst. 2 a 3 lesního zákona není vydáním tohoto rozhodnutí dotčen.

Dočasně odejmuté pozemky ztrácí příslušnost k pozemkům určeným k plnění funkcí lesa dnem nabytí právní moci rozhodnutí. O odlesnění se dohodne žadatel s vlastníkem s ohledem na stanovené doby těžby dříví, kapacitní možnosti vlastníka, odbyt dříví apod. Platnost rozhodnutí o dočasném odnětí zaniká podle § 16 odst.5 písm.b) lesního zákona



uplynutím dvou let od nabytí právní moci rozhodnutí, nebude-li do této doby započato s využíváním pozemků k účelům, pro něž bylo rozhodnutí vydáno. Pozemek se vrací po zániku platnosti rozhodnutí mezi pozemky určené k plnění funkcí lesa. Vlastník pozemku je povinen tuto skutečnost oznámit orgánu státní správy lesů, který rozhodnutí vydal. Tento orgán o skutečnosti vyrozumí ostatní účastníky řízení, dotčené orgány státní správy a katastrální úřad.

Poplatek za odnětí byl stanoven podle přílohy k lesnímu zákonu s použitím průměrné ceny dřeva na odvozním místě stanovené Ministerstvem zemědělství pro rok 2007 ve výši ■■■ Kč a použití faktoru ekologické váhy lesy pro lesy zvláštního určení (les v ochranném pásmu zdroje min.vod f = 5).

P o u č e n í :

Proti tomuto rozhodnutí lze podle § 81 a násl. zákona č.500/2004 Sb., správní řád, ve znění pozdějších předpisů, ve lhůtě 15 dnů ode dne jeho oznámení podat odvolání k Ministerstvu zemědělství České republiky, prostřednictvím Krajského úřadu Karlovarského kraje, odboru životního prostředí a zemědělství. Prvním dnem lhůty je den následující po dni oznámení rozhodnutí.

V Karlových Varech dne 1.8. 2007



vedoucí oddělení vodního hospodářství a
havárií

Obdrží účastníci řízení:

Sokolovská uhelná, právní nástupce a.s., Staré náměstí 69, 356 00 Sokolov
Česká republika – Lesy ČR s.p. Přemyslova 1106, 501 68 Hradec Králové

Na vědomí:

Obec Královské Poříčí, Lázeňská 114, 357 41 Královské Poříčí

Na vědomí do 15 dnů od nabytí právní moci :

Celní úřad Karlovy Vary – adresa : Dubová 8, 360 04 Karlovy Vary

OKRESNÍ ÚŘAD SOKOLOV

REFERÁT životního prostředí

356 13 Sokolov, ul. Jednoty 654

Sekretariát technického ředitele

Došlo dne: 26. 11. 1999

Č.j.: 540

Sokolovská uhelná, a.s. Sokolov	
DOŠLO	26 -11- 1999
Č.j.	Přiděleno:

Toto rozhodnutí nabylo právní
moci dne 26. 11. 99

Účastníci řízení - dle rozdělovníku

VÁŠ DOPIS ZNAČKY/ZE DNE

NAŠE ZNAČKA
ŽP/1820/99

VYŘIZUJE/LINKA

SOKOLOV DNE
22. 11. 1999

VĚC:

Dočasné odnětí pozemků určených k plnění funkcí lesa

R o z h o d n u t í

Okresní úřad Sokolov, referát životního prostředí jako orgán státní správy lesů, příslušný dle § 48 odst. 1 písm. f) zákona č. 289/1995 Sb., o lesích a o změně a doplnění některých zákonů (dále jen zákon)

1. **dočasně odnímá**
pozemky určené k plnění funkcí lesa
v souladu s § 13 odst. 1 zákona

p.p.č. 1276/2	k.ú. Nové Sedlo	o výměře	12 828 m ²
p.p.č. 1276/3	k.ú. Nové Sedlo	o výměře	36 m ²
p.p.č. 1276/4	k.ú. Nové Sedlo	o výměře	68 m ²
p.p.č. 1276/7	k.ú. Nové Sedlo	o výměře	16 666 m ²
Celkem			29 598 m ²

pro Sokolovskou uhelnou, a.s., Staré náměstí 69, Sokolov
(IČO 49 79 00 72)

pro postup těžby lomu Družba v roce 2000

na dobu 30 let ode dne nabytí právní moci tohoto rozhodnutí.

S dočasným odnětím p.p.č. 1276/2 k.ú. Nové Sedlo souhlasí i vlastník pozemku, kterým je Město Loket, zastoupené svým starostou panem Janem Hadravou.

S dočasným odnětím p.p.č. 1276/3 a 1276/4 k.ú. Nové Sedlo souhlasí i vlastník pozemků, kterým je ČR, Lesy České republiky s.p. Hradec Králové jako organizace pověřená hospodařením na majetku ve vlastnictví státu, prostřednictvím svého zástupce p. Josefa Jaroše, vedoucího Lesní správy Žlutice.

8

S dočasným odnětím p.p.č. 1276/7 k.ú. Nové Sedlo souhlasí i vlastník pozemku, kterým je Město Nové Sedlo, zastoupené svým starostou panem Bořivojem Pudilem.

Povinnou osobou pro placení všech náhrad dle § 11 odst. 3 zákona se určuje Sokolovská uhelná, a.s., Staré náměstí 69, Sokolov (IČO 49 79 00 72).

2. **S t a n o v í p o p l a t e k**

v souladu s § 17 odst. 1 zákona

**za dočasné odnětí pozemků určených k plnění funkcí lesa
do roku 2030 od nabytí právní moci tohoto rozhodnutí**

ve výši [REDAKCE]

z toho 40 % pro město Nové Sedlo [REDAKCE] -- Kč (slovy : [REDAKCE])

60 % pro Státní fond ŽP [REDAKCE] -- Kč (slovy : [REDAKCE])

Splatnost poplatku dle § 18 odst. 1, 2, 3 a 4 zákona

odst. 1) Poplatek za dočasné odnětí se platí každoročně podle sazby stanovené pro první poplatek, a to vždy nejpozději do konce kalendářního roku, v němž odnětí trvá. V případě, že se odnětí uskuteční nebo bude ukončeno v průběhu kalendářního roku, stanoví se poplatek ve výši jedné dvanáctiny roční částky poplatku za každý, i započatý měsíc. Na č.ú. 8758-7627391/0710, variabilní symbol 49790072 u ČNB Plzeň.

odst. 2) Na žádost žadatele může finanční orgán ve vyjimečných případech rozhodnout o povolení odkladu lhůty k úhradě poplatku nebo o úhradě poplatku ve splátkách.

odst. 3) Nebyl-li poplatek zaplacen v plné výši nejpozději v den jeho splatnosti, je žadatel povinen zaplatit za každý den prodlení penále ve výši 0,1 % z nezaplacené částky, a to počínaje dnem následujícím po dni splatnosti až do dne zplacení včetně. Výši penále sdělí finanční orgán žadateli platebním výměrem. Proti platebnímu výměru se může žadatel odvolat do 30 dnů od jeho doručení. Penále se nepředepíše, nepřesáhne-li v úhrnu částku [REDAKCE] Kč.

odst. 4) Výnos z úroků nebo penále převede finanční orgán příjemcům poplatku podle § 17 odst. 4 zákona

3. **U k l á d á p o d m í n k y**

dle § 16 odst. 2 písm. f) zákona

Pozemky budou po ukončení dolové činnosti rekultivovány dle plánu rekultivací a předány vlastníku.

O d ů v o d n ě n í

Dne 15. 11. 1999 podala Sokolovská uhelná, a.s., Staré náměstí 69, Sokolov (IČO 49 79 00 72) žádost o dočasné vynětí pozemků určených k plnění funkcí lesa p.p.č. 1276/2, 1276/3, 1276/4 a 1276/7 k.ú. Nové Sedlo o celkové výměře 29 598 m² za účelem postupu lomu Družba v roce 2000 na dobu 30 let od nabytí právní moci tohoto rozhodnutí. Žádost byla registrována Okresním úřadem Sokolov dne 19. 11. 1999 pod č.j. ŽP/1820/99 a vyřízena státní správou lesů 22. 11. 1999.

Vzhledem k významu důlní činnosti, souhlasu vlastníků a splnění uložených podmínek, státní správa lesů souhlasí tak, jak je uvedeno ve výroku.

P o u č e n í o o d v o l á n í

Proti tomuto rozhodnutí se lze odvolat do 15-ti dnů ode dne doručení k Územnímu odboru Ministerstva zemědělství v Plzni, podáním učiněným prostřednictvím referátu životního prostředí zdejšího okresního úřadu.

Účastníci řízení - rozdělovník :

1. Sokolovská uhelná, a.s., Staré náměstí 69, 356 00 Sokolov
2. Město Nové Sedlo, Masarykova 502, 357 34 Nové Sedlo
3. Město Locket, T. G. Masaryka 1, 357 33 Locket
4. ██████████ Lesy České republiky s.p., Lesní správa Žlutice
Smetanova 8, 364 52 Žlutice


vedoucí referátu ŽP


Na vědomí :

1. Finanční úřad Sokolov (po nabytí právní moci)



OBVODNÍ BĀŇSKÝ ŰŘAD V SOKOLOVĚ

B NĚMCOVĚ 1932, P.O. BOX 73, 356 01 SOKOLOV



Sokolovská uhelná, právní nástupce, a.s.
Staré náměstí 69
356 00 Sokolov

Vaš dopis značky / ze dne

Naše značka

Vyřizuje / linka

V Sokolově

TU/Ing.Po/2005

2555/465/Ing.Ct/05

23.8.2005

ze dne 5.8.2005

Věc: **Potvrzení o zaevidování změny v evidenci dobývacích prostorů**

Obvodnímu báňskému úřadu v Sokolově bylo dne 10.8.2005 doručeno podání organizace Sokolovská uhelná, právní nástupce, a.s., zn. TU/Ing.Po/2005 ze dne 10.8.2005, kterým bylo doplněno podání organizace ze dne 1.8.2005, kterým se žádá o vystavení potvrzení, že Sokolovská uhelná, právní nástupce, a.s., je nabyvatelem dobývacích prostorů organizace Sokolovská uhelná, a.s., a to dobývacího prostoru Sokolov, Svatava, Hlavno II, Vitkov, Týn u Lomnice I, Týn u Lomnice, Tisová, Lomnice, Královské Poříčí, Habartov, Bukovany, Dolní Rychnov, Nové Sedlo a Alberov. Podání, která jsou evidována pod č.j. OBŰ v Sokolově 2499/465/05 a 2555/465/05, byla doložena „Oprávněním k hornické činnosti“ a „Výpisem z obchodního rejstříku Krajského soudu v Plzni“ vydaným pro organizaci Sokolovská uhelná, právní nástupce, a.s..

Obvodní báňský úřad v Sokolově po přezkoumání a projednání výše uvedených podání (organizace Sokolovská uhelná, a.s., zanikla a byla vymazána z obchodního rejstříku Krajského soudu v Plzni k 30.6.2005 na základě „Usnesení Krajského soudu v Plzni“ č.j. S - 9206/2005/B 381 a č.j. následujících, ze dne 13.6.2005), provedl v evidenci dobývacích prostorů u dobývacích prostorů Sokolov - ev. č. 30024, Svatava - ev. č. 30017, Hlavno II - ev. č. 70901, Vitkov - ev. č. 30088, Týn u Lomnice I - ev. č. 70866, Týn u Lomnice - ev. č. 30083, Tisová - ev. č. 30053, Lomnice - ev. č. 30052, Královské Poříčí - ev. č. 30020, Habartov - ev. č. 30016, Bukovany - ev. č. 30089, Dolní Rychnov - ev. č. 30023, Nové Sedlo - ev. č. 30022 a Alberov - ev. č. 30019 výmaz organizace Sokolovská uhelná, a.s., se sídlem Sokolov, Staré náměstí 69, PSČ 356 00, IČ 49790072 a zaevidoval organizaci Sokolovská uhelná, právní nástupce, a.s., se sídlem Sokolov, Staré náměstí 69, PSČ 356 00, IČ 26348349. Provedená změna byla vztažena k datu převzetí veškerých práv a povinností organizací Sokolovská uhelná, právní nástupce, a.s., to je k 30.6.2005.

Obvodní báňský úřad
Sokolov


předseda úřadu

Na vědomí:

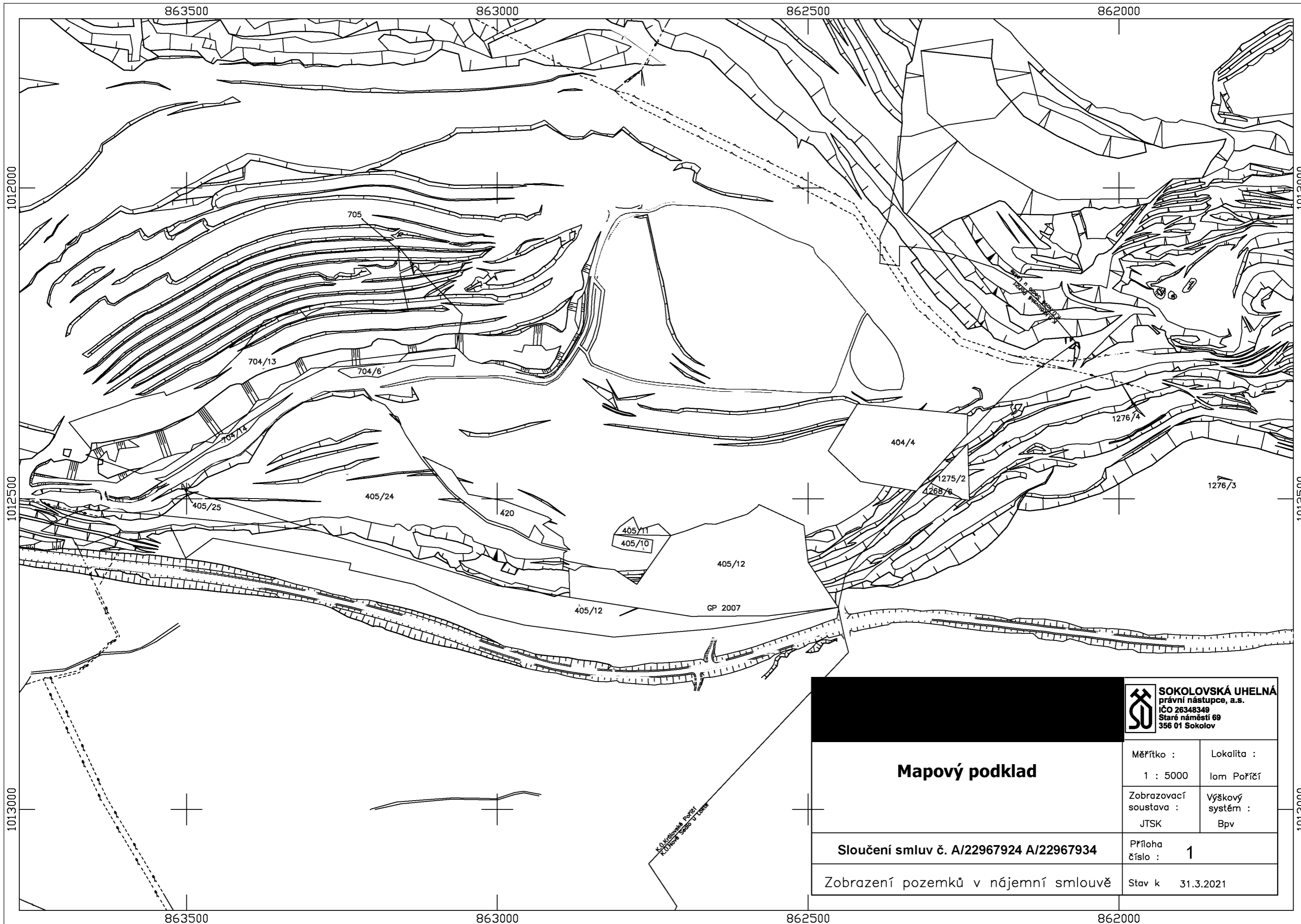
- ČBŰ Praha, Kozí 4, 110 01 Praha


- Česká geologická služba - Geofond, Kostelní 26, 170 06 Praha

TEL : 352 622 977*

FAX : 352 628 177

E-mail : obu.sokolov@worldonline



 SOKOLOVSKÁ UHELNÁ právní nástupce, a.s. IČO 26348349 Staré náměstí 69 356 01 Sokolov		Měřítko :	Lokalita :
		1 : 5000	lom Poříčí
Mapový podklad		Zobrazovací soustava :	Výškový systém :
		JTSK	Bpv
Sloučení smluv č. A/22967924 A/22967934		Příloha číslo :	1
Zobrazení pozemků v nájemní smlouvě		Stav k	31.3.2021

Naše značka: ~~OPF-ODNE-1nž.Ka~~ V Praze dne 27. 7. 1962

Číslo protokolu: 14.2/782/62

142/782/62



14. XI. 1962

2719

R O Z H O D N U T Í.

Na návrh národního podniku Marie Majerová (závod M. Majerová) v Královském Poříčí, podaného dne 23. 12. 1958, značky D-1329/58/41/Va Ministerstvu paliv jakožto ústřednímu hospodářskému orgánu ve smyslu vyhlášky číslo 260/1957 Ú.1. /dále jen vyhlášky/, stanovím v dohodě s Ústředním báňským úřadem v Praze podle ustanovení § 21 odst. 2 zákona číslo 41/1957 Sb. výše uvedenému národnímu podniku tento dobývací prostor:

1./ Název dobývacího prostoru:

Královské Poříčí

Tento dobývací prostor se skládá:

- a./ z dobývacího prostoru, který byl přihlášen pro dosavadní báňské propůjčky, označeného Král. Poříčí A... a schváleného potvrzením ministerstva paliv ze dne 10. 6. 1959
- b./ z dosud nepropůjčeného dobývacího prostoru označeného Král. Poříčí B....., který byl podle § 6 odst. 2 vyhlášky dne 29. 9. 1959 v Sokolově..... komisionelně projednán.

2./ Plošný rozsah a hranice dobývacího prostoru:

Dobývací prostor Královské Poříčí..... má celkovou výměru 119 ha 63 a 13 m². Z toho připadá na dobývací pro-

		319	63	13	
stor	Král. Poříčí A	?	317	ha 63	a 13 m ²
dobývací prostor	Král. Poříčí B		ha 2	a 00 m ²

Hranice dobývacího prostoru na povrchu jsou tvořeny stranami nepravidelného ..37....úhelníka s vrcholy určenými v jednotné čsl. (Křivkové)..... souřadnicové soustavě. Souřadnice vrcholů jsou uvedeny v příloze, která je nedílnou součástí tohoto rozhodnutí. Příložený seznam souřadnic obsahuje rovněž souřadnice vrcholů dosud nepropůjčené části dobývacího prostoru, která vydáním tohoto rozhodnutí se stává dobývacím prostorem ve smyslu zákona číslo 41/57 Sb.

Prostorové hranice dobývacího prostoru pod povrchem jsou určeny svislými rovinami vedenými povrchovými hranicemi. Pokud byly hranice dobývacího prostoru stanoveny jako přirozené podél tektonických poruch, je způsob dobývání zásob u těchto hranic mezi svislou hraniční rovinou a poruchovou plochou stanoven v příslušném zápise o projednání návrhu dobývacího prostoru, který byl předán všem účastníkům řízení. V tomto případě musí být vždy dodržena ustanovení § 41 zákona číslo 41/57 Sb. a § 2 bezpečnostních předpisů č.j. 500/55 a 2300/55.

Výše uvedeným způsobem ohrazený dobývací prostor rozkládá se v katastrálních územích /obec, okres, kraj/:

Král. Poříčí, Jabličná, okres Sokolov, kraj západočeský..

3./ Dobývací prostor se stanoví pro dobývání křemíku, uhlí.....
 sláje, antracitu.....

V dobývacím prostoru nebyly - ~~byly~~ zjištěny jiné nerosty vhodné pro dobývání:

Zásoby zahrnuté do dobývacího prostoru ~~Královské Pohoří~~...
byly schváleny KKZ výměram č.j. .05/8-58... z 28.1.1958

Rozsah dobývacího prostoru ~~..Královské Pohoří...~~ je stano-
ven s ohledem na výsledky průzkumu a na vypočtené zásoby,
jakož i vzhledem k tektonice ložiska a plánované kapacitě
nár.pod. ~~M. Hojterová - Blabina~~ na podkladě ~~návrhu ošterní vyhle-~~
~~šového plánu sdružení MBE, upraveného příkazem ředitele sdruže-~~

4./ ~~Střety zájmů a případné omezení dobývání, nebo zvláštní tech-~~
nické podmínky pro jeho provádění:

Pokud se jedná o střety zájmů těžebního podniku s organisa-
cemi, jimž přísluší správa povrchových objektů po případě
zájmů, musí být postupováno podle ustanovení §§ 34 a 35 zák.
čís. 41/57 Sb. o využití zásob nerostného bohatství /horní
zákon/. Pokud na území dobývacího prostoru vzniknou jakéko-
liv důlní škody, budou vypořádány podle zákona č. 41/57 Sb.
a platných předpisů a nařízení.

Na území dobývacího prostoru ~~byla - nebyla~~ vyhlášena sta-
vební uzávěra, a to v rozsahu
.....
.....
výnosem KNV v čís. ze
dne19...

Na území dobývacího prostoru ~~Královské Pohoří~~ je nutno
řešit tyto dosud nevyřešené střety zájmů, nebo zajistit tato
zvláštní technická opatření:

- 1) respektovat a chránit pilíře, stanovené pro objekt:.....
 - a) ~~graha ČSD Chob. - Chomutov, v.kv. 202, 9. - 206, 5. podle rozhod-~~
~~nutí ÚEÚ č. j. 8560-322/06/22/56 ze dne 27.12.1956.....~~
 - b) ~~vlastka dolu M. Hojterová, D. P. dle výnosu býv. místodržitelství~~

č. 6-1527/7 ai-1914 m.č. 105 433 ai-1915 ze dne 19.zář. 1915.

- 2) Pro sídliště Jehličná a část obce Jehličná musí být podán návrh na stanovení ochranného pásma
- 3) Nutno respektovat výměr ministerstva zdravotnictví zn. L2/3-2884-14.9.59 ze dne 23. 10. 1959 o stanovení prozatímních ochranných pásem lázní Karlových Varů.

5./ Zdůvodnění rozhodnutí:

Národní podnik Marie Majerová

podal návrh na stanovení dobývacího prostoru doložený podle vyhlášky. Tento návrh byl podle ustanovení § 6 odst. 2 vyhlášky řádně projednán a k jednání byly přizvány všechny orgány a organizace uvedené v § 2 odst. 3 a v § 5 odst. 4 vyhlášky.

Jak vyplývá ze zápisu o provedeném jednání, nebylo se strany přítomných žádných zásadních námitek proti schválení navrženého dobývacího prostoru.

Toto rozhodnutí se vydává podle ustanovení § 21 odst.2 zákona číslo 41/1957 Sb., a je konečné.

6./ Rozhodnutí obdržel:

Ústřední báňský úřad v Praze;

Obvodní báňský úřad v Lokti

Krajský národní výbor v Plzni

Národní podnik M. Majerová v Kr. Poříčí;

Příloha: Seznam souřadnic listů.

Ministerstvo zdravotnictví,
inspektorát lázní v Praze

Sdružení HLB Sokolov

Ověření UBÚ:

Souhlasí se.

1R Praha, 11. 9. 1962


Náměstek:

Příloha k rozhodnutí o stanovení dobývacího prostoru Královské Poříčí, č.j. 14.2/732/62.

S e z n a m s o u ř a d n í o
vrcholových bodů dobývacího prostoru Královské Poříčí

č. vrcholu	původní číslování vrcholů	y	x
262	1	863.484,00	1,012.850,00
237	2	864.063,00	1,013.032,00
236	3	864.161,00	1,012.940,00
235	4	864.486,00	1,012.757,00
234	5	864.523,00	1,012.725,00
233	6	864.602,00	1,012.610,00
232	7	864.709,00	1,012.521,00
231	8	864.743,00	1,012.506,00
230	9	864.803,00	1,012.508,00
229	10	864.882,00	1,012.485,00
228	11	864.934,00	1,012.445,00
227	12	865.133,00	1,012.390,00
226	13	865.292,00	1,012.251,00
225	14	865.390,00	1,012.895,00
224	15	865.410,00	1,011.956,00
223	16	865.389,00	1,011.892,00
222	17	865.338,00	1,011.864,00
221	18	865.308,00	1,011.842,00
220	19	865.187,00	1,011.814,00
219	20	865.123,00	1,011.786,00
218	21	865.039,00	1,011.707,00
217	22	864.897,00	1,011.657,00
218	23	864.742,00	1,011.634,00
217	24	864.690,00	1,011.614,00
216	25	864.679,00	1,011.499,00
215	26	864.506,00	1,011.135,00
214	27	864.470,00	1,011.100,00

213	28	864.402,00	1,011.095,00
210	29	864.217,00	1,011.106,00
209	30	863.763,00	1,011.191,00
208	31	863.637,00	1,011.230,00
207	32	863.270,00	1,011.485,00
206	33	863.168,00	1,011.600,00
258	34	863.202,00	1,011.619,00
259	35	862.688,00	1,012.690,00
260	36	862.856,00	1,012.772,00
261	37	863.283,00	1,012.790,00
262	1	863.484,00	1,012.850,00



Za správnost opisu:



3550/4

32-115/142
8

00 001

Rozhodnutí o stanovení
místního

DOBÝVACÍHO PROSTORU

NOVÉ SEDLO

Značka 12/702/Sta/Ma/74

V Praze dne 21. května 1974.

ROZHODNUTÍ

o začátku dobývacího prostoru

Podle ustanovení §§ 18 a násl. zákona č. 41/1957 Sb. o využití nerostného bohatství (horního zákona) a § 7 vyhl. č. 260/1957 Ú. l. stanovím v dohodě s ^{Ceským} ~~Československým~~ báňským úřadem v Praze podniku **Důl 25. únor, nár. pod., Vintřov, okres Sokolov** pro závod (důl, lom) **lom Dražba** dobývací prostor následovně:

1. Název dobývacího prostoru **Nové Ledlo**
2. Dobývací prostor se stanoví pro dobývání **hnědého uhlí**
Výskyt dalších nerostů vhodných pro dobývání **nebyly zajištěny**

3. Plošný rozsah a hranice dobývacího prostoru:
Dobývací prostor zasahuje do katastrálních území (obec, okres, kraj) **Nové Ledlo, Chrástáňov, Jehličná, okres Sokolov, kraj Západočeský**

a má výměru **305,0617** ha.

Hranice dobývacího prostoru se vymezují svislými rovinami, proloženými stranami nepravidelného ²⁴⁻²¹ uhlíku, jehož vrcholky jsou určeny v souřadnicovém systému. **JTK**

Souřadnice vrcholů, popřípadě ustanovení o dobývání u hranic, vedených podél tektonických poruch, jsou uvedeny v příloze, která je nedílnou součástí tohoto rozhodnutí.

Vertikálně je dobývací prostor omezen rovinou (plochou) **/o**

4. Pokud dojde z důvodů racionálního vydobytí ložiska k překračování geometrické hranice, určené v bodě 2 tohoto rozhodnutí, musí být postupováno podle ustanovení § 41 zákona č. 41/1957 Sb. a platných bezpečnostních předpisů.
5. Při řešení střetů zájmů těžební organizace se zájmy jiných organizací v dobývacím prostoru musí být postupováno podle ustanovení § 31 zákona č. 41/1957 Sb.
Skody, vzniklé důlní činností na území dobývacího prostoru, budou vypořádány podle zákona č. 41/1957 Sb. a platných předpisů a nařízení.
Rozsah oprávnění a povinností těžebního podniku je vymezen v odd. 4 a 5 hlavy čtvrté zákona č. 41/1957 Sb.

6. Podle ustanovení § 7 odst. 2 bod 3 vyhlášky č. 260/1957 Ú. l. stanoví se v dobývacím prostoru tato omezení dobývání nebo zvláštní technické podmínky pro jeho provádění

a/ Musno nadále respektovat všechny ochranné příleže a omezení dobývání, které byly uvedeny v příloze k bodu 4. původního rozhodnutí býv. ministerstva paliv č.j. 14.2/1196/62 ze dne 14.11.1962, pokud nebyly zrušeny pozdějšími rozhodnutími státní báňské správy.

b/ Oborovému ředitelství Hnědouhelných dolů a briketáren, Sokolov a národnímu podniku Důl 25.únor ve Vintřově se ukládá povinnost respektovat při těžbě v rozšířené části dobývacího prostoru Nové Sedle oprávněné připomínky účastníků místního řízení, konaného k návrhu na rozšíření dne 25.dubna 1973 na oborovém ředitelství HDB Sokolov.

c/ Oborovému ředitelství Hnědouhelných dolů a briketáren Sokolov a národnímu podniku Důl 25.únor ve Vintřově se ukládá zajistit včasné dořešení přeložky trati Čeb-Čamutov v úseku Sokolov-Čadov.

7. Toto rozhodnutí se vydává na základě návrhu předloženého národním podnikem Důl 25.únor ve Vintřově dopisem zn. ORK/Ing. Joz/Du/73 ze dne 13.3.1973, v němž se navrhuje změna dobývacího prostoru Nové Sedle, který byl stanoven rozhodnutím býv. ministerstva paliv č.j. 14.2/1196/62 ze dne 14.11.1962. Vydáním tohoto rozhodnutí se máni dobývací prostor Nové Sedle takto :

a/ Nově se k němu přiděluje plocha v rozloze 13 ha 37 a 84 m², která je omezena vrcholovými body 275, 274, C, B a A. Souřadnice vrcholových bodů této plochy jsou uvedeny v příloze tohoto rozhodnutí.

b/ Vypouští se společná hranice mezi původní plochou dobývacího prostoru Nové Sedle a nově přidělenou plochou mezi body A a 274, to je ruší se vrcholový bod 275 původního omezení. Souřadnice vrcholových bodů zmíněného dobývacího prostoru Nové Sedle jsou uvedeny v příloze tohoto rozhodnutí.

8. Vydáním tohoto rozhodnutí se ruší dřívější rozhodnutí býv. ministerstva paliv č.j. 14.2/1196/62.

9. Připomínky účastníků místního řízení, které dle odstavce 6.b/ tohoto rozhodnutí musí být respektovány, jsou obsaženy v zápise o tomto místním řízení, který byl rozeslán všem příslušným a u těch, kteří obdrželi toto rozhodnutí, se stává jeho součástí.

**Zdůvodnění rozhodnutí
o meze dobývacího prostoru**

Návrh dobývacího prostoru byl podle ustanovení § 8 odst. 2 vyhlášky ČSD č. 260/1957 O. l. řádně projednán dne **25. dubna 1973** v **zasedací síni ČM-NDB Sokolov**

K jednání byly přizvány všechny orgány a organizace, uvedené v § 2 odst. 3 a v § 5 odstavec 4 citované vyhlášky. Jak vyplývá ze zápisu o provedeném jednání, příp. dalšího spisového materiálu, není ze strany příslušných orgánů a organizací žádných zásadních námitek proti schválení navrženého dobývacího prostoru a nejsou proto žádné překážky pro vydání tohoto rozhodnutí. Všechny oprávněné připomínky zásadního významu, uplatněné při řízení, byly pojety do rozhodnutí jako omezení a podmínky dobývání.

Tvar a rozsah dobývacího prostoru je určen s ohledem na výsledky průzkumu a **na výpočet zásob, schválený vjádrem KKE č.j. 793-03/41-72 ze dne 19.10.1972 a upřesněný operativním výpočtem zásob v oblasti Pískového vrchu se stavem k 30.6.1970, který byl projednán v KKE ČM-NDB Sokolov dne 6.7.1970.**

Originál návrhu a dokladů k němu je uložen na ^{Českém} báňském úřadě v Praze a v opise u příslušného ústředního hospodářského orgánu. Polohopisné mapy, tvořící součást návrhu, se zasílají kromě toho příslušnému Krajskému národnímu výboru, Obvodnímu báňskému úřadu a návrhovateli.

Toto rozhodnutí se vydává podle ustanovení § 21 odst. 2 zákona č. 41/1957 Sb. ^{7-ai} exemplářích

Rozklad proti tomuto rozhodnutí je možno ve smyslu ustanovení § 61 zákona č. 71/1967 Sb. o správním řízení (správní řád) ze dne 29. června 1967, podat do 15-ti dnů ústřednímu orgánu, který jej vydal.

Rozhodnutí opírá:

1. **Český báňský úřad, Praha 1, Kosi 4.**
2. **Obvodní báňský úřad v Sokolově**
3. **Západočeský KVV-odbor vjádřby, Plzeň**
4. **OVV-odbor vjádřby, Sokolov**
5. **Děl. 25. úbor, národní podnik, Vihřtířov, okres Sokolov**
6. **Občerství Federálního NDB-OMEC, Sokolov**
7. **Federální ministerstvo paliv a energetiky-OMEP, Praha**
8.
9.

ověření státní báňské správy:

18 IX 74


Čj. 4506/74

Souhlasí se

Náměstek předsedy,

Seznam souřadnic
vrcholových bodů dobývacího prostoru Nové Sedlo

Číslo bodu	Souřadnice Y	Souřadnice X
259	862.688,00	1,012.690,00
258	853.202,00	1,011.619,00
206	863.168,00	1,011.600,00
205	861.344,00	1,010.735,00
204	860.792,00	1,010.578,00
203	860.618,00	1,010.503,00
202	860.441,00	1,010.458,00
263	860.173,00	1,010.527,00
264	860.000,00	1,010.599,00
265	859.640,00	1,010.663,00
266	859.525,00	1,010.750,00
267	859.550,00	1,010.972,00
268	859.920,00	1,011.380,00
269	860.057,00	1,011.482,00
270	860.122,00	1,011.646,00
271	860.205,00	1,011.804,00
272	860.192,00	1,012.000,00
273	860.180,00	1,012.167,00
274	860.384,00	1,012.488,00
C	860.976,00	1,012.717,00
B	861.227,00	1,012.701,00
A	861.552,00	1,012.457,00
276	862.200,00	1,012.366,00
277	862.439,00	1,012.263,00



Naše značka: OLF/ODG/inž.Ka V Praze dne ..27..7..19.62

Číslo protokolu: 14.2/781/62



14. XI. 1962
2418

R O Z H O D N U T Í.

Na návrh národního podniku Marie Kajerová (závod Jiří I. a II) v Královském Poříčí....., podaného dne ..23..12..1958, značky DM-1329/58/w1/Va Ministerstvu paliv jakožto ústřednímu hospodářskému orgánu ve smyslu vyhlášky číslo 260/1957 ů.1. /dále jen vyhlášky/, stanovím v dohodě s Ústředním báňským úřadem v Praze podle ustanovení § 21 odst. 2 zákona číslo 41/1957 Sb. výše uvedenému národnímu podniku tento dobývací prostor:

1./ Název dobývacího prostoru:

A l b e r o v
.....

Tento dobývací prostor se skládá:

- a./ z dobývacího prostoru, který byl přihlášen pro dosavadní báňské propůjčky, označenéhoAlberov.A.... a schváleného potvrzením ministerstva paliv ze dne ...10..6..1959;
- b./ z dosud nepropůjčeného dobývacího prostoru označeného ..Alberov.B....., který byl podle § 6 odst. 2 vyhlášky dne ..29..9..1959 v Sokolově komisionálně projednán.

2./ Plošný rozsah a hranice dobývacího prostoru:

Dobývací prostorAlberov..... má celkovou výměru 1267ha 50a 14m². Z toho připadá na dobývací pro-

stor	Alberov	1547	62	a	14	m ²
dobývací prostor	Alberov	..19.	ha ⁸⁸ .	a	00.	m ² .

Hranice dobývacího prostoru na povrchu jsou tvořeny stranami nepravidelného ^{70-ti}úhelníka s vrcholy určenými v jednotné čísl. (Křovákové) souřadnicové soustavě. Souřadnice vrcholů jsou uvedeny v příloze, která je nedílnou součástí tohoto rozhodnutí. Příložený seznam souřadnic obsahuje rovněž souřadnice vrcholů dosud nepropůjčené části dobývacího prostoru, která vydáním tohoto rozhodnutí se stává dobývacím prostorem ve smyslu zákona číslo 41/57 Sb.

Prostorové hranice dobývacího prostoru pod povrchem jsou určeny svislými rovinami vedenými povrchovými hranicemi. Pokud byly hranice dobývacího prostoru stanoveny jako přirozené podél tektonických poruch, je způsob dobývání zásob u těchto hranic mezi svislou hraniční rovinou a poruchovou plochou stanoven v příslušném zápise o projednání návrhu dobývacího prostoru, který byl předán všem účastníkům řízení. V tomto případě musí být vždy dodržena ustanovení § 41 zákona číslo 41/57 Sb. a § 2 bezpečnostních předpisů č.j. 500/55 a 2300/55.

Výše uvedeným způsobem ohraničený dobývací prostor rozkládá se v katastrálních územích /obec, okres, kraj/:

.....Lomnice, Svatava, Lijnice, Alberov, Jehličná, Vintířov, Nové Sedlo, Královské Poříčí, Sokolov.....

3./ Dobývací prostor se stanoví pro dobýváníhnědého uhlí.....

V dobývacím prostoru ~~nebyly~~ - byly zjištěny jiné nerosty vhodné pro dobývání:keramzitové jíly.....

Zásoby zahrnuté do dobývacího prostoru Alberov
byly schváleny KKZ výměram č.j. 05/8-58, 05/167-58 a 05/26-54
..... z 19...

Rozsah dobývacího prostoru Alberov je stano-
ven s ohledem na výsledky průzkumu a na vypočtené zásoby,
jakož i vzhledem k tektonice ložiska a plánované kapacitě
násového podloží Jirí I. a Jirí II. na podkladě návrhu páhory vý-
hledového planu Sdružení HLES, určeného říkem ředitele
Sdružení č. 24/61

4./ Střety zájmů a případné omezení dobývání, nebo zvláštní tech-
nické podmínky pro jeho provádění:

Pokud se jedná o střety zájmů těžebního podniku s organiza-
cemi, jimž přísluší správa povrchových objektů po případě
zájmů, musí být postupováno podle ustanovení §§ 34 a 35 zák.
čís. 41/57 Sb. o využití zásob nerostného bohatství /horní
zákon/. Pokud na území dobývacího prostoru vzniknou jakéko-
liv důlní škody, budou vypořádány podle zákona č. 41/57 Sb.
a platných předpisů a nařízení.

Na území dobývacího prostoru ~~byla~~ - nebyla vyhlášena ste-
vební uzávěra, a to v rozsahu
.....
.....
výnosem KNV v čís. ze
dne 19...

Na území dobývacího prostoru Alberov je nutno
řešit tyto dosud nevyřešené střety zájmů, nebo zajistit tato
zvláštní technická opatření:

- 1) Pro st. silnici Sokolov - Kraslice a Loupický - otok stavební
pro hlubinné dobývání na pole Jirí obranné a jiné výroby
RbÚ Karlovy Vary. č.j. 44028/1930. z. 25. 20. 1930. č.j. 5930/1935
z. 1. 12. 1935. a č.j. 675/25/5/42. ze 17. 11. 1942.

-
- 2) Pro další objekty musí být podán návrh na stanovení ochranných pílířů ve smyslu odst. 2 § 35 zákona č. 41/57 Sb.
- 3) Nutno respektovat výměr ministerstva zdravotnictví zn.
LZ/3-2884-14.9.1959 ze dne 23. 10. 1959 o stanovení prosa-
tímních ochranných pásem lázní Karlových Varů.
-
-
-
-

5./ Zduvodnění rozhodnutí:

Národní podnik důl Marie Majerová

podal návrh na stanovení dobývacího prostoru doložený podle vyhlášky. Tento návrh byl podle ustanovení § 6 odst. 2 vyhlášky řádně projednán a k jednání byly přizvány všechny orgány a organizace uvedené v § 2 odst. 3 a v § 5 odst. 4 vyhlášky.

Jak vyplývá ze zápisu o provedeném jednání, nebylo se strany přítomných žádných zásadních námitek proti schválení navrženého dobývacího prostoru.

Toto rozhodnutí se vydává podle ustanovení § 21 odst. 2 zákona číslo 41/1957 Sb., a je konečné.

6./ Rozhodnutí obdrží:

- | | |
|--|-----------------------------|
| Ústřední báňský úřad v Praze; | Ministerstvo zdravotnictví, |
| Obvodní báňský úřad v Lokti | inspektorát lázní v Praze; |
| Krajský národní výbor v Plzeň | Sdružení HDBS Sokolov |
| Národní podnik <u>důl Marie Majerová</u> | |
- Příloha: Seznam souřadnic listů.

Řešení ÚBÚ:

Razítko a podpis MP:

3352/62

Souhlasí se.

437/59/R

Praha, 11.9.1962.

Náměstek:

Priloha k rozhodnutí o stanovení obývacího prostoru Alberov,
č.j. 14.4/781/64


Seznam souřadnic
vrcholových bodů obývacího prostoru A l b e r o v

č. vrcholu	převodní šifrování vrcholů	Y	X
122	1	866.798,00	1,023.713,00
121	2	867.032,00	1,013.383,00
120	3	867.129,00	1,013.382,00
119	4	867,593,00	1,012.392,00
118	5	867.376,00	1,012.317,00
117	6	867.427,00	1,011.207,00
116	7	867.093,00	1,010.180,00
115	8	867,113,00	1,010.393,00
178	9	866.711,00	1,010.136,00
179	10	866.340,00	1,010.266,00
180	11	866.433,00	1,010.161,00
181	12	866.344,00	1,009.907,00
182	13	866.237,00	1,009.766,00
183	14	863.820,00	1,009.728,00
184	15	863.443,00	1,009.571,00
183	16	863.260,00	1,009.873,00
186	17	864.923,00	1,009.993,00
187	18	864.313,00	1,009.348,00
188	19	863,832,00	1,009.473,00
189	20	863.290,00	1,009.423,00
190	21	864,300,00	1,009.349,00
191	22	862.383,00	1,009.333,00
192	23	862.206,00	1,009.328,00
193	24	861.920,00	1,009.249,00
194	25	861.321,00	1,009.177,00
193	26	860,941,00	1,009.173,00
196	27	860,962,00	1,009.327,00

197	28	861.168,00	1,009.642,00
198	29	861.039,00	1,009.967,00
199	30	861.126,00	1,010.090,00
200	31	861,093,00	1,010.192,00
201	32	860.663,00	1,010.483,00
202	33	860.441,00	1,010.458,00
203	34	860.513,00	1,010.378,00
204	35	860.792,00	1,010.378,00
205	36	861.344,00	1,010.733,00
206	37	863.168,00	1,011.600,00
207	38	863.270,00	1,011.483,00
208	39	863.637,00	1,011.230,00
209	40	863.763,00	1,011.191,00
210	41	864.217,00	1,011.106,00
211	42	864.402,00	1,011.093,00
212	43	864.470,00	1,011.100,00
213	44	864.306,00	1,011.133,00
214	45	864.679,00	1,011.499,00
215	46	864.690,00	1,011.514,00
216	47	864.742,00	1,011.634,00
217	48	864.897,00	1,011.637,00
218	49	865.039,00	1,011.707,00
219	50	865.123,00	1,011.786,00
220	51	865.187,00	1,011.814,00
221	52	865.308,00	1,011.842,00
222	53	865.338,00	1,011.864,00
223	54	865.309,00	1,011.892,00
224	55	865.410,00	1,011.956,00
225	56	865.390,00	1,012.093,00
226	57	865.492,00	1,012.251,00
227	58	865.153,00	1,012.370,00
228	59	864.934,00	1,012.443,00
229	60	864.882,00	1,012.481,00
230	61	864.803,00	1,012.508,00
231	62	864.743,00	1,012.506,00
232	63	864.709,00	1,012.321,00

233	64	864.602,00	1,012.610,00
234	65	864.523,00	1,012.723,00
235	66	864.488,00	1,012.737,00
236	67	864.162,00	1,012.940,00
237	68	864.063,00	1,013.032,00
238	69	864.386,00	1,013.113,00
239	70	864.837,00	1,013.344,00
240	71	865.000,00	1,013.498,00
241	72	865.779,00	1,013.612,00
242	73	866.023,00	1,013.408,00
243	74	866.128,00	1,013.470,00
244	75	866.247,00	1,013.303,00
245	76	866.368,00	1,013.307,00
246	77	866.660,00	1,013.328,00
247	78	866.763,00	1,013.378,00
248	79	866.870,00	1,013.620,00
249	80	866.966,00	1,013.633,00
122	1	866.998,00	1,013.713,00

za správnosti



mezi Lučivou

Dotyčný úřad
Dobro 12. III. 1964
897 Přílohy: _____

Ministerstvo paliv, Praha 1, Lazarská 7

Naše zn.: ODMG/lnž.Ka
č. protokolu: 32.1/130/63

V Praze dne 22. 11. 1963

Věc: Změna hranice dobývacího prostoru ALBEROV

R O Z H O D N U T Í .

Ve smyslu § 21 odst. 3 zákona č. 41/57 Sb. měním po dohodě s Ústředním báňským úřadem v Praze hranice dobývacího prostoru Alberov, státního národního podniku důl Marie Majorová v Královském Poříčí pro dobývání hnědého uhlí rozhodnutím ministerstva paliv ze dne 27. 7. 1962 č.j. 14.2/781/62 a zaevidovaného na Ústředním báňském úřadě v Praze v evidenční knize "Hnědé uhlí a lignit", díl 3, folio 19, následovně:

1/ Z dobývacího prostoru se vyčleňuje t.zv. Loznický výběžek, ohraničený spojnicemi bodů 115, 178, 179, 180, 181, 182, 183, 184, 185, E, B, C, B, A, 116, 115, o ploše 103,9117 ha.

2/ Nová hranice dobývacího prostoru Alberov je v severozápadní části, dotčené uvedencu změnou, tvořena spojnicemi bodů:

117	867.227,00	1.011.207,00
A	867.207,00	1.011.114,00
B	866.638,00	1.010.840,00
C	866.505,00	1.010.695,00
D	865.540,00	1.010.219,00
E	865.127,00	1.009.938,00
185	865.260,00	1.009.875,00

a pokračuje dál po původně stanovených bodech. Plocha dobývacího prostoru Alberov po změně je 1461,5897 ha.

12. 11. 64

- 2 -

Důvody:

Při geologickém průzkumu ložiska hnědého uhlí nebyly prozkoumány a zjištěny zásoby germania. Vzhledem k tomu, že orientační vrty byly dodatečně v ložisku obsah germania zjištěn, provede Ústřední geologický úřad - Geologický průzkum, n.p. Praha další etapu průzkumu v předmětném prostoru na zjištění zásob germania, a současně k tomu účelu na upřesnění zásob uhlí.

Ústřední geologický úřad v Praze vyslovil s uvedenou změnou dobývacího prostoru souhlas přípisem ze dne 22. 10. 1963 č.j. 0992/63.

Toto rozhodnutí se vydává podle ustanovení § 7 vyhlášky čis. 260/57 Ú.l. a tvoří nedílnou součást shora uvedeného rozhodnutí ministerstva paliv.

Rozhodnutí obdrží:

Ústřední báňský úřad v Praze
Obvodní báňský úřad v Sokolově
Západočeský KNV - odbor výstavby v Plzni
Důl Marie Majerová, n.p. v Král. Poříčí
Sdružení HDB v Sokolově
Ústřední geologický úřad v Praze
Geofond v Praze

Ověření ÚBU:

Razítko a podpis MP:

Čís.j. 0445-DP/1963

Souhlasím s podmínkou, že pro vydělení části území s dobývacího prostoru Albořov bude zajištěna ochrana ložiska podle § 14 horního zákona.


V Praze dne 30.XII.1963

M á n ů s t e k :



Toto rozhodnutí nabylo
právní moci dne..... 1.9.2018
je vykonatelné dne..... 1.9.2018
Obvodní báňský úřad pro území
kraje Karlovarského
dne..... 3.9.2018

OBVODNÍ BÁŇSKÝ ÚŘAD PRO ÚZEMÍ KRAJE KARLOVARSKÉHO



Č.j.: SBS 15794/2018/OBÚ-08
Spis. značka: SZ SBS 15794/2018/13
V Sokolově dne 31.7.2018

Rozhodnutí

o povolení hornické činnosti otvírky, přípravy a dobývání výhradního ložiska hnědého uhlí - „Lom Poříčí 2030“ v dobývacích prostorech Královské Poříčí, Nové Sedlo a Alberov

Na základě výsledku správního řízení, provedeného Obvodním báňským úřadem pro území kraje Karlovarského k žádosti organizace Sokolovská uhelná, právní nástupce, a.s. zn.: BAR/Ing.Li/12/2018 ze dne 15.5.2018, o povolení hornické činnosti - „Lom Poříčí 2030“, Obvodní báňský úřad pro území kraje Karlovarského (dále jen „OBÚ“) jako orgán místně příslušný dle ustanovení § 38 zákona č. 61/1988 Sb., o hornické činnosti, výbušninách a o státní báňské správě, ve znění pozdějších předpisů, a věcně příslušný podle ustanovení § 10 odst. 1 zákona č. 61/1988 Sb. a podle ustanovení § 8 odst. 2 vyhlášky č. 104/1988 Sb., ve znění pozdějších předpisů,

p o v o l u j e

za účasti účastníků řízení dle § 27 odst. 1 zákona č. 500/2004 Sb., správní řád, v platném znění:

- Sokolovská uhelná, právní nástupce, a.s., Staré náměstí 69, 356 01 Sokolov, IČ: 26348349
- Obec Královské Poříčí, Lázeňská 114, 357 41 Královské Poříčí, IČ: 00259420
- Lesy České republiky, s.p., Krajské ředitelství Karlovy Vary, Krušnohorská 1010/7, Rybáře, 360 10 Karlovy Vary, IČ: 42196451
- Správa železniční dopravní cesty, státní organizace, Oblastní ředitelství Ústí nad Labem, Železničářská 1386/31, 400 03 Ústí nad Labem, IČ: 70994234

hornickou činností otvírku, přípravu a dobývání výhradního ložiska hnědého uhlí - „Lom Poříčí 2030“ v dobývacích prostorech Královské Poříčí, Nové Sedlo a Alberov, vedených v evidenci na OBÚ a v souhrnné evidenci na ČBÚ v Praze pod čísly 30020, 30022 a 30019.

Hornická činnost se povoluje v rozsahu předložené dokumentace **Plán otvírky, přípravy a dobývání „Lom Poříčí 2030“**, z března 2018, za předpokladu respektování těchto podmínek:

Č.j.: SBS 15794/2018/OBÚ-08

- 1) Organizace bude plnit požadavky obcí související s prováděnou hornickou činností dle Plánu otvirky, přípravy a dobývání „Lom Poříčí 2030“. Pravidelně bude ve spolupráci s obcemi prováděno vyhodnocení plnění jejich požadavků. Na požádání předloží organizace výsledky vyhodnocení OBÚ.
- 2) Vhodnými technickými a organizačními opatřeními bude organizace zajišťovat, aby zejména v nočních hodinách nedocházelo k navyšování hluku. Plnění těchto opatření bude dokladováno pravidelným měřením hluku dle požadavku obcí a orgánu ochrany veřejného zdraví. Výsledky měření hluku budou spolu s případnými návrhy protihlukových opatření předkládány průběžně orgánu ochrany veřejného zdraví. Ve vymezeném území v blízkosti obce Královské Poříčí (grafická příloha č. 3, 4 a 5 POPD „Lom Poříčí 2030“) bude těžba probíhat výhradně v denní době od 6:00 do 22:00 hodin.
- 3) V souvislosti s vypouštěním důlních vod bude zajišťováno, na základě požadavku obcí, pravidelné čištění koryt veřejných vodotečí, do kterých jsou vypouštěny důlní vody.
- 4) Organizací bude důsledně zajišťována prevence proti vzniku zápar a ohňů na uhelných a smíšených řezech. Vzniklé zápary budou neprodleně likvidovány.
- 5) V předstihu před zahroubením lomu Poříčí bude na základě geomechanických vlastností zemin stanoven a stabilně posouzen mezní generální čelní svah lomu v souladu s požadavky ustanovení § 33 a následujících vyhlášky č. 26/1989 Sb., v platném znění.
- 6) Budou důsledně dodržována opatření ke zvýšení bezpečnosti a ochrany zdraví při práci a bezpečnosti provozu při dobývání nestabilních částí řezů, stanovená rozhodnutím OBÚ č.j. 67/424.3/Ing.Ma/02 ze dne 15.1.2002, zejména s ohledem na úklon vrstev, tektonické poruchy, narušení zeminy hlubinným dobýváním a další nepříznivé vlivy zhoršující stabilitu.
- 7) Organizace zajistí sledování, evidování a vyhodnocování skluzů a projevů nestability na svazích lomu v souladu s opatřením OBÚ č.j. 2153/94 ze dne 10.11.1994. Obdobně budou sledovány i případné projevy nestability na výsypce
- 8) Budou důsledně dodržována opatření ke zvýšení bezpečnosti a ochrany zdraví při práci a bezpečnosti provozu při dobývání v blízkosti známých nebo předpokládaných podzemních důlních děl, stanovená rozhodnutím OBÚ č.j. 209/450/Ing.Ma/05 ze dne 20.1.2005.
- 9) Budou důsledně dodržována opatření ke zvýšení bezpečnosti a ochrany zdraví při práci a bezpečnosti provozu při dobývání v přerubaných plochách s výskytem nezavalených důlních děl v těžném řezu, stanovená rozhodnutím OBÚ č.j. 3063/450/Ing.Ma/07 ze dne 19.12.2007.
- 10) Závaznou součástí rozhodnutí dle § 149 odst. 1 zákona č. 500/2004 Sb., správní řád, jsou podmínky pro fázi realizace záměru ze souhlasného závazného stanoviska Ministerstva životního prostředí, č.j. ENV/2018/11775, MZP/2018/530/328 ze dne 25. 1. 2018:
 1. Provádět následující monitoring jednotlivých svahů a výsypek, a to v rozsahu:
 - a) *Vnitřní výsypka lomu Poříčí*
 - monitorovat výsypku penetračním sondováním. Systém sledování výsypky případně doplnit geodetickým měřením na stabilizovaných bodech umístěných na vnitřní výsypce s pravidelným vyhodnocováním včetně stanovení varovných stavů.
 - b) *Jižní svahy lomu Poříčí*
 - dodržovat navržený tvar konečných svahů dle stabilitního posouzení (VÚHU MOST, a.s., 2013)
 - dodržovat trvale funkční povrchové odvodnění tvarovaných svahů, průběžně udržovat funkční provozní systém odvodnění a minimalizovat infiltraci vody do proplásku č. 8,

- realizovat kontrolní geodetické sledování svahů v profilu, 16, 22 a 24 do doby podsypání vnitřní výsypkou na horizontu 335 m n.m.,
 - realizovat každých 5 let penetrační průzkum v aktuálních profilech pro nejbližší období pro potvrzení užitých geotechnických vlastností zemín.
 - báňský postup v prostoru profilů 16 - 16', 22 - 22' a 24 - 24' nadále koordinovat ve vazbě na výsledky penetračního průzkumu.
- c) *Severní svahy lomu Poříčí*
- v rámci každoročního stabilitního posouzení zpřesněného návrhu zakládání na vnitřní výsypce Jiří ověřovat pevnostní parametry výsypkové sypaniny penetračním průzkumem v linii profilů plánovaného zakládání.
- d) *Oblast severních svahů postižená sesuvem*
- realizovat kombinovaný průzkum sesuté výsypky v prostoru (tj. pokrytí neprozkoumaných kritických míst) a v čase (tj. opakovaný průzkum ve vybraných místech za účelem získání údajů o časovém vývoji vlastní materiálu tělesa sesuvu).
2. Provádět opatření ke snížení a monitoringu hlukové zátěže, minimálně v následujícím rozsahu:
- rozšířit kontrolní měření hluku v obci Královské Poříčí o místa měření č.p. 203 v ul. Pod Lesem (tzn. výpočtový bod V02 akustické studie) a č.p. 165 v ul. Šachetní (tzn. výpočtový bod V05 akustické studie),
 - nadále monitorovat hluk v obci Královské Poříčí v uvedeném rozšířeném rozsahu, a to po celou dobu trvání záměru,
 - výsledky měření hluku za daný rok předkládat nejpozději k 31. lednu následujícího roku Krajské hygienické stanici a dotčené obci,
 - v případě že výstupy prováděných kontrolních měření hluku budou vykazovat překračování příslušných hygienických limitů hluku z provozu záměru vůči nejbližší chráněné zástavbě obce Královské Poříčí, neprodleně realizovat příslušná protihluková opatření k nápravě stavu. Doložení přijatých nápravných opatření předkládat spolu s výsledky měření dle výše uvedeného bodu.
3. Provádět opatření ke snížení a monitoringu znečištění povrchových vod vodami důlními, minimálně v následujícím rozsahu:
- vypouštěné důlní vody vzorkovat a analyzovat 1 x měsíčně v ukazatelích - nerozpuštěné látky sušené (NL₁₀₅), mangan (Mn), železo (Fe), sírany (SO₄²⁻) a pH. Dále 1 x za čtvrtletí v ukazatelích RL₁₀₅, RAS, CHSK_{Cr}, As, Be, Co, Ni, Zn,
 - vzorky odebírat prokazatelně proškolenou osobou a zpracovávat akreditovanou laboratoří jako prosté bodové,
 - množství vypouštěných důlních vod měřit náhradním způsobem měření,
 - výsledky rozborů a údaje o množství vypouštěných důlních vod předávat 1 x ročně, nejpozději k 31. lednu následujícího roku příslušnému vodoprávnímu úřadu, České inspekci životního prostředí a správci vodního toku. Případné negativní změny jakosti důlních vod oznamovat těmto subjektům neprodleně,
 - kontrolní profily se stanovují dle jednotlivých recipientů, a to:
 - v místě vyústění důlních vod ze silničního propustku pod silnicí Sokolov - Královské Poříčí (recipient řeka Ohře - lokalita Jiří - jih),
 - v místě odtoku důlních vod z usazovací nádrže (recipient Pstružný potok - lokalita ČS J6),
 - v místě vyústění důlních vod z ukliďňovací jímky do Novosedelského potoka (recipient Novosedelský potok - lokalita Lom Družba),
 - v místě odvodňovacího kanálu před soutokem s důlními vodami z lokality J6 (recipient Pstružný potok - lokalita hlubina Marie),

- provádět pravidelnou průběžnou kontrolu a vyhodnocení stavu navazujících částí koryt recipientů z hlediska možného zanesení či poškození, zejména pak pokud mohou mít souvislost s realizovaným záměrem. V případě zjištění stavu, který se blíží možnému ohrožení životního prostředí či obyvatel, oznámit toto neprodleně příslušnému vodoprávnímu úřadu a správci vodního toku, případně ve spolupráci s těmito subjekty sjednat řešení nápravy tohoto stavu.
4. Provádět opatření k ochraně přírodních léčivých zdrojů lázeňského místa Karlovy Vary, minimálně v následujícím rozsahu:
- v ploše vymezené souřadnicemi při těžbě provádět kontrolu dna lomu nivelací dle podmínek a způsobů stanovených v rámci přípravné fáze záměru (POPD),
 - postup porubních front ve sloji Antonín řídit tak, aby generelní směr porubních front byl severojižní. Jiné směry musí být doloženy stabilitním řešením,
 - při postupu těžby provádět opatření umožňující snížit tlak bazálního horizontu termálních proplyněných vod na kótu 330 m n.m. Snížení tohoto tlaku musí být docíleno v každé jednotlivé ploše po dobu, po kterou bude do ní zasahovat dno lomu mezi patou nejspodnějšího uhelného řezu a patou vnitřní výsypky. Snížení tlaku musí být prokazatelně měřeno v pozorovacích vrtech dle projektu odvodnění. Odpouštěcí a pozorovací vrty je nutno před zasypáním vnitřní výsypkou prokazatelně likvidovat. Způsob měření a likvidace předem projednat s Českým inspektorátem lázní a zřídelskou správou,
 - vnitřní výsypku provádět v celé ploše subpásma 2. Maximální odstup paty spodní etáže vnitřní výsypky od paty nejspodnějšího uhelného řezu nesmí přesáhnout 180 m. Chybějící přitížení oproti stabilitnímu řešení ve stanovené části lomu nahradit snížením výtláčné úrovně bazálního horizontu termálních proplyněných vod,
 - při lomové těžbě uhlí ve sloji Antonín řídit postup těžby tak, aby dno lomu bylo odkryto pouze na provozně nezbytnou plochu. Při provozu lomu musí být zakládána vnitřní předvýsypka v minimální výšce 10 m,
 - výtláčnou úroveň termálních proplyněných vod bazálního horizontu sledovat v předstihu. Neprůchodné vrty neprodleně a prokazatelně likvidovat. Způsob likvidace musí být předem odsouhlasen Českým inspektorátem lázní a zřídelskou správou,
 - výsledky nivelační kontroly dna lomů i jejich předpolí pravidelně zpracovávat a vyhodnocovat v intervalech stanovených báňskou správou v dohodě s Českým inspektorátem lázní.
5. Provádět opatření ke snížení prašnosti a monitoringu znečištění ovzduší, minimálně v následujícím rozsahu:
- zamezit vyvážení materiálu na vozovky, v případě jejich znečištění neprodleně zajistit úklid a klopení povrchu,
 - při nepříznivých klimatických a povětrnostních podmínkách (sucho, větrno) provádět klopení odkrytých nezpevněných ploch včetně výsypek a provozních komunikací s rizikem vzniku prašnosti,
 - snižovat emise tuhých znečišťujících látek na všech místech a při všech operacích se zvýšeným rizikem emisí tuhých znečišťujících látek do ovzduší, a to v závislosti na povaze procesu (např. instalací skrápěcích zařízení, zakrývání nákladních ploch, umísťování venkovních skládek na závětrnou stranu, omezení rychlosti dopravních prostředků v areálu zdroje, apod.),
 - nadále provozovat automatický monitoring na monitorovacích stanicích sokolovského revíru ve stejném rozsahu a na stejném místě, jako v současné době. Výsledky monitoringu každoročně předávat dotčeným orgánům státní správy

v oblasti ochrany ovzduší a na vyžádání těžbou dotčeným obcím v časových intervalech, které budou s těmito obcemi dohodnuty.

6. Vodám závadné látky skladovat a s těmito látkami manipulovat pouze ve schválených prostorách, v těchto prostorách provádět pravidelné kontroly z hlediska případných úniků a šíření těchto látek do prostředí.
 7. Provádět následující opatření k zajištění dlouhodobých deponií:
 - deponie tvarovat tak, aby je bylo možné zemědělsky obhospodařovat jako ornou půdu nebo trvalý travní porost,
 - zajistit ochranu deponie před srážkovými vodami, které by mohly způsobit jejich rozplavování,
 - deponie zabezpečit proti nepovoleným odběrům.
- 11) Závaznou součástí rozhodnutí dle § 149 odst. 1 zákona č. 500/2004 Sb., správní řád, je závazné stanovisko – souhlas Ministerstva zdravotnictví, Odboru zdravotního dohledu, Českého inspektorátu lázní a zřídel, č.j. MZDR 49099/2016-2/OZD-ČIL-R ze dne 13.9.2016, vázaný v souladu s § 38 lázeňského zákona na splnění dále uvedených podmínek určených k ochraně zájmů stanovených lázeňským zákonem:**
1. Veškeré práce musí být prováděny v souladu s předloženým plánem otvírky, přípravy a dobývání a zároveň tak, aby nemohlo dojít k úniku pohonných hmot, olejů či jiných znečišťujících látek do podzemních či povrchových vod a aby nemohly být ovlivněny chemické, fyzikální a mikrobiologické vlastnosti přírodních léčivých zdrojů a jejich zdravotní nezávadnost, jakož i jejich zásoby a vydatnost v souladu s ust. § 23 lázeňského zákona.
 2. Generelní směr porubních front musí být severojižní, resp. severovýchod-jihozápadní (při přechodu vějířový postup). Směr osy porubních front musí být kolmý ke směru novosedelské poruchy. Eventuální jiný směr porubních front nebo jiný dobývací postup by musel být znovu posouzen na základě nového stabilitního řešení.
 3. Při lomové těžbě uhlí ve sloji Antonín musí být postup řízen tak, aby dno lomu bylo odkryto pouze na provozně nezbytnou plochu (maximální odstup paty spodní etáže vnitřní výsypky od paty nejspodnějšího uhelného řezu nesmí přesáhnout 180 m) a při provozu lomu musí být zakládána vnitřní předvýsypka o minimální výšce 10 m. Zhruba 2 - 3 roky před dosažením paty sloje Antonín (s ohledem na aktuální hodnoty tlakových poměrů v bazálním kolektoru a geodetické zaměření aktuálního stavu lomu Poříčí) bude proveden výpočet minimálního přitížení dna lomu vnitřní výsypkou a jejími etážemi.
 4. V subpásmu č. 2 se povoluje lomové dobývání uhelné sloje Antonín v celé mocnosti až po stanovenou hranici výhřevnosti 8,79 mJ.
 5. Výtláčná úroveň termálních proplyněných vod bazálního horizontu musí být sledována v předstihu.
 6. Při postupu těžby do ploch vymezených souřadnicemi dle přílohy usnesení vlády ČR č. 27 ze dne 3. února 1982 musí těžební podnik provést opatření, která umožní snížit tlak bazálního horizontu termálních proplyněných vod na kótu 330 m n.m. Snížení tohoto tlaku musí být docíleno v každé jednotlivé ploše po dobu, po kterou do ní bude zasahovat dno lomu mezi patou nejspodnějšího uhelného řezu a patou vnitřní výsypky. Snížení tlaku musí být prokazatelně měřeno v pozorovacích vrtech podle projektu odvodnění. Odpouštěcí a pozorovací vrty je nutno před zasypáním vnitřní výsypkou řádně zlikvidovat.
 7. V subpásmu č. 2 až po západní hranici, která je vyznačena v mapě a vymezena souřadnicemi bodů v příloze usnesení vlády ČR č. 27 ze dne 3. února 1982, musí být při těžbě prováděna kontrola dna lomu nivelací. Výsledky nivelačních měření budou součástí ročních závěrečných zpráv.

8. Vnitřní výsypka musí být sypána v celé ploše subpásma č. 2.
9. Při hloubení odvodňovacích vrtů musí být kontrolována mocnost meziloží a opakovány rozbory fyzikálně mechanických vlastností hornin. Při zjištění anomálních hodnot je nutno provést kontrolní výpočet a konfrontovat stabilitní řešení s nově zjištěnou skutečností.
10. Optimalizace sklonu a tvarování severních a jižních závěrných svahů lomu musí probíhat v souladu se závěry stabilitních posudků („Stabilitní posouzení jižních svahů lomu Družba (Jiří II)“ zpracované Výzkumným ústavem pro hnědé uhlí (dále jen „VÚHU“) Most a.s., tř. Budovatelů 2830/3, 434 01 Most, v říjnu roku 2013 pod archivním číslem zakázky: GH-056/2013; „Lom Družba. Optimalizace sanačních opatření a posouzení stability severních svahů lomu Družba pomocí 2D modelů metody konečných prvků (MKP) podle výsledků geotechnického průzkumu 2009-2012. Východní část sesuvu v profilech PF9, PF10, PF11 a GM11A“ - v červenci 2014 zhotoveno I. [redacted], h. profesorem, Dolexpert - Geotechnika, právní nástupce [redacted], Nad Belvederem 3, 148 00 Praha 4; „Lom Družba. Optimalizace sanačních opatření a posouzení stability severních svahů lomu Družba pomocí 2D modelů metody konečných prvků (MKP) podle výsledků geotechnického průzkumu 2009-2014. Západní část sesuvu v profilech GM12, GM13 a GM14“ - v říjnu 2014 zhotoveno I. [redacted] h. profesorem, Dolexpert - Geotechnika; „Severní svahy lomu Jiří II“ - v září 2014 zpracováno pod archivním číslem zakázky: GH-028/2014 společností VÚHU Most a.s.) a tak, aby z hlediska dlouhodobé stability vyhovovaly vyhlášce ČBÚ č. 26/1989 Sb., v platném znění.
11. Musí být zajištěno trvale funkční povrchové odvodnění tvarovaných svahů s důrazem na to, že proplástek č. 8 je chápán jako vodonosný horizont náchylný k rozbředání, proto bude nutné průběžně udržovat funkční provozní systém odvodnění a minimalizovat infiltraci vody do proplástek.
12. Bude realizováno kontrolní geodetické sledování jižních svahů v profilech 16, 22 a 24 do doby podsypání vnitřní výsypkou na horizont 335 m n.m.
13. Báňský postup v prostoru profilů 16 - 16', 22 - 22' a 24 - 24' bude koordinován ve vazbě na výsledky penetračního průzkumu.
14. U závěrných svahů bude každých 5 let proveden penetrační průzkum v aktuálních profilech pro nejbližší období za účelem potvrzení užitých geotechnických vlastností zemin.
15. Pro plánovaný postup vnitřní výsypky lomu Poříčí bude v 1 - 2letém cyklu vždy v předstihu zpracováno stabilitní posouzení, a sice s využitím nejaktuálnějších výsledků penetračního měření. Stabilitní posouzení 1 - 2letého cyklu bude předkládáno na OBÚ a na ministerstvo. V případě, že navrhované postupy zakládání nebudou v souladu s platným plánem OPD, předloží organizace neprodleně na OBÚ a ministerstvo změnu plánu OPD podle platných předpisů.
16. Za účelem monitoringu stabilitní situace vnitřní výsypky lomu a vyloučení negativního vlivu bývalých retenčních nádrží na ni bude penetračním sondováním ověřována úroveň, s jakou byly bývalé nádrže likvidovány (sanovány). Systém sledování bude podle potřeby doplněn geodetickým měřením na stabilizovaných bodech umístěných na vnitřní výsypce, s pravidelným vyhodnocováním včetně stanovení varovných svahů.
17. Lokalizace nových hydrogeologických, pozorovacích (režimní sledování výtláčné úrovně termálních proplyněných vod bazálního horizontu) a odpouštěcích vrtů v lomu Poříčí bude v rámci projektů odvodňování podléhat samostatnému schválení ministerstvem. Detailní návrh sítě pozorovacích vrtů (jejich počtu a rozmístění),

- způsob měření a případné likvidace musí být s předstihem konzultován a odsouhlasen ministerstvem.
18. Měření odpuštěného množství (a dalších klíčových parametrů vody - minimálně: hladiny, konduktivity a teploty) bude probíhat pomocí AMS a získaná data budou přenášena on-line na ministerstvo. Metodika měření bude s dostatečným předstihem komplexně ověřena na reprezentativním vrtu a projednána s ministerstvem.
 19. Případné havarijní stavy a zjištěné anomálie musí být neprodleně oznámeny ministerstvu včetně návrhu nápravných opatření.
 20. V případě zjištění vývěru mineralizovaných vod nebo vývěru vod o vydatnosti vyšší než 1 l/s trvajících déle než 24 hodin musí být ministerstvo o nastalé situaci bezodkladně informováno (e-mail: CIL@mzcr.cz). Ve zprávě budou uvedeny souřadnice místa vývěru, údaj o jeho vydatnosti, výsledky rozboru vyvěrající vody včetně výsledků terénního měření obsahu volného rozpuštěného CO₂ a popisu provedených prozatímních sanačních opatření k zamezení pokračování vývěru. Nejpozději do 30 dnů od vzniku havarijní události musí být ministerstvu doručen finální projekt způsobu likvidace havárie a sanace místa vývěru.
 21. Kapitola 1.2.2 textové části předloženého „Plánu otvírky, přípravy a dobývání“ se vztahuje výhradně k ložiskovému průzkumu sloje Antonín realizovanému v průběhu otvírky, přípravy a dobývání ložiska, nejedná se o vrty hydrogeologické. Ložiskové vrty budou ukončeny v bezprostředním podloží sloje Antonín (max. 5 m).
 22. Pokud by bylo nutné v lomu Poříčí provádět trhací práce velkého rozsahu, bude zpracován generální technický projekt pro trhací práce velkého rozsahu, který bude podléhat samostatnému schválení ministerstvem a příslušným báňským úřadem.
 23. Závěrečná zpráva o provedených pracích s výsledky měření za uplynulý rok musí být předložena ministerstvu vždy do konce března roku následujícího.
 24. Všechny změny oproti předloženému plánu otvírky, přípravy a dobývání musí být předány ministerstvu k posouzení.
- 12) Roční závěrečnou zprávu k Realizaci ochranných opatření k ochraně přírodních léčivých zdrojů lázeňského místa Karlovy Vary před účinky těžby hnědého uhlí, předkládat vždy do konce 1. čtvrtletí následujícího roku na Ministerstvo zdravotnictví, Odbor zdravotního dohledu, Český inspektorát lázní a zřidel a OBÚ. Závěrečná zpráva bude pravidelně projednávána v odborné komisi pro ochranu přírodních léčivých zdrojů lázeňského místa Karlovy Vary.
 - 13) Provádět vyhodnocení přehledu platných individuálních právních aktů k zajištění ochranných opatření k ochraně přírodních léčivých zdrojů lázeňského místa Karlovy Vary před účinky těžby hnědého uhlí a provádět jeho aktualizaci. Roční zprávu o plnění jednotlivých opatření individuálních právních aktů předkládat na OBÚ v prvním čtvrtletí následujícího roku.
 - 14) Před zahájením hornické činnosti budou v souladu s případnými požadavky vlastníků a správců inženýrských sítí v terénu vytýčena podzemní zařízení. Při prováděné činnosti budou respektována ochranná pásma inženýrských sítí, podzemních a nadzemních zařízení a další požadavky stanované jejich vlastníky a správci.
 - 15) V souladu s ustanovením § 31 odst. 6 zákona č. 44/1988 Sb., v platném znění a rozhodnutím OBÚ, bude organizace zajišťovat tvorbu zákonných finančních rezerv na sanaci a rekultivaci pozemků dotčených hornickou činností.
 - 16) V případě vzniku důlních škod způsobených vlivem hornické činnosti, bude schválení tvorby zákonné finanční rezervy na vypořádání důlních škod řešeno samostatným podáním žádosti o schválení tvorby zákonné finanční rezervy na vypořádání důlních škod.

Platnost povolení k hornické činnosti je stanovena do dosažení hranic plánovaných postupů uvedených v přílohách grafické části Plánu otvírky, přípravy a dobývání „Lom Poříčí 2030“, z března 2018.

Odůvodnění

Organizace Sokolovská uhelná, právní nástupce, a.s., se sídlem Staré náměstí 69, 356 01 Sokolov, IČ: 26348349, předložila OBÚ dne 22.5.2018 podání zn.: BAR/Ing.Li/12/2018 ze dne 15.5.2018 - žádost o povolení hornické činnosti - „Lom Poříčí 2030“. Žádost je na OBÚ evidována pod spisovou značkou SZ SBS 15794/2018. Dnem doručení žádosti bylo zahájeno správní řízení v předmětné věci. Jedná se o správní řízení, které je navazující řízení na posouzení vlivů provedení záměru na životní prostředí podle zákona č. 100/2001 Sb., o posuzování vlivů na životní prostředí. Zahájení řízení OBÚ písemně oznámil pod č.j. SBS 18840/2018/OBÚ-08 ze dne 15.6.2018 všem známým účastníkům řízení a dotčeným orgánům státní správy a současně nařídil na 24.7.2018 ústní jednání, spojené s místním šetřením. Oznámení o zahájení správního řízení s požadovanými informacemi dle ustanovení § 9b odst. 1 zákona č. 100/2001 Sb., o posuzování vlivů na životní prostředí bylo rovněž doručováno veřejnou vyhláškou, která byla po dobu 30 dnů vyvěšena:

1. na úřední desce OBÚ, Boženy Němcové 1932, 356 01 Sokolov,
2. na elektronické úřední desce OBÚ, umožňující dálkový přístup na internetových stránkách, adresa (URL) <http://www.cbubusbs.cz/index.php/uredni-deska-sokolov.html>,
3. na úředních deskách města Nové Sedlo a obcí Královské Poříčí a Lomnice.

Ve stanovené lhůtě 30 dnů (poslední den lhůty uplynul 19. červenec 2018) se správnímu orgánu do navazujícího řízení nepřihlásil žádný další účastník řízení ani nebyly ze strany veřejnosti uplatněny žádné připomínky k záměru (§ 9c odst. 1 a 3 zákona č. 100/2001 Sb.) Výsledek ústního jednání je uveden v protokolu OBÚ pod č.j. SBS 23065/2018/OBÚ-08 ze dne 24.7.2018.

Hornická činnost je plánována v dobývacích prostorech Královské Poříčí, Nové Sedlo a Alberov. Dobývací prostor Královské Poříčí byl stanoven rozhodnutím bývalého ministerstva paliv pod č.j. 14.2/782/62 ze dne 27.7.1962 a je evidovaný na OBÚ a v souhrnné evidenci na ČBÚ v Praze pod číslem 30020. Dobývací prostor Nové Sedlo byl stanoven rozhodnutím bývalého FMPE pod č.j. 12/782/74 ze dne 21.5.1974 a je evidovaný na OBÚ a v souhrnné evidenci na ČBÚ v Praze pod číslem 30022. Dobývací prostor Alberov byl stanoven rozhodnutím bývalého ministerstva paliv pod č.j. 32.1/130/63 ze dne 22.11.1963 a je evidovaný na OBÚ a v souhrnné evidenci na ČBÚ v Praze pod číslem 30019.

Plánovanou hornickou činností v rozsahu Plánu otvírky, přípravy a dobývání „Lom Poříčí 2030“ budou dotčeny plochy na pozemcích p.č. 1064, 1098/1, 1267/1, 1268/6, 1268/12, 1268/13, 1268/14, 1273, 1274, 1275/1, 1275/2, 1275/3, 1276/2, 1276/4, 1276/6, 1276/7, 1281/1, 1308/8 v katastrálním území Nové Sedlo u Lokte - č.k.ú. 706680, obce Nové Sedlo - ZÚJ 560570, p.č. 370/2, 370/3, 394/2, 404/1, 404/2, 404/4, 404/5, 404/8, 404/11, 405/3, 405/4, 405/7, 405/8, 405/9, 405/10, 405/11, 405/12, 405/14, 405/18, 405/24, 405/25, 405/27, 405/28, 409/1, 409/2, 409/3, 409/4, 410, 411, 412, 413/1, 413/2, 413/3, 414/1, 414/2, 415, 416/1, 416/2, 416/3, 417, 418, 419, 420, 421, 422, 423, 424, 425/1, 425/2, 425/3, 425/4, 426, 427, 428/2, 429/3, 430, 431, 459/2, 493/1, 521, 523, 526, 566, 574/1, 576, 580/1, 583/2, 596/1, 597, 618/1, 644/1, 650, 653, 654, 656/1, 691/1, 693/1, 693/2, 695/1, 695/2, 697/1, 697/2, 700, 704/1, 704/2, 704/4, 704/5, 704/6, 704/7, 704/8, 704/9, 704/10, 704/11, 704/13, 704/14, 705, 706, 707/4, 707/5, 709/2, 710/1, 712/1, 714, 715/1, 725/11, 725/12, 725/13, 725/14 v katastrálním území Královské Poříčí - č.k.ú. 672688, obce Královské Poříčí - ZÚJ 560464 a p.č. 597/1, 599/1, 599/2,

Č.j.: SBS 15794/2018/OBÚ-08

604/1, 605, 606, 611, 612 v katastrálním území Lomnice u Sokolova – č.k.ú. 686620, obce Lomnice – ZÚJ 560545. Vlastníkem výše uvedených pozemků jsou Sokolovská uhelná, právní nástupce, a.s., Obec Královské Poříčí, Česká republika s právem hospodařit s majetkem státu: Lesy České republiky, s.p. a Správa železniční dopravní cesty, státní organizace.

Předmětem podání žádosti organizace a předloženého Plánu otvírky, přípravy a dobývání (dále jen „POPD“) „Lom Poříčí 2030“ je otvírka příprava a dobývání uhelné sloje Antonín pod horizontem 416 m n.m. (postupně budou těžbou vytvářeny horizonty 392 až 290 m n.m.). Vydobytí zásob bude probíhat od bývalého lomu Marie s postupem porubních front ve směru od západu na východ a s postupným využíváním dobývací a dopravní technologie TC 2 a TC 1 dnešního lomu Jiří po jeho dotěžování. POPD „Lom Poříčí 2030“ navazuje na POPD „Lom Poříčí – ochranný val Královské Poříčí“, podle kterého byla povolena hornická činnost rozhodnutím OBÚ č.j. SBS 31412/2016/OBÚ-08 ze dne 30.1. 2017 a dále navazuje na POPD „Lom Družba – horizont 416 m n.m.“, podle kterého byla povolena hornická činnost rozhodnutími OBÚ č.j. SBS/24764/2011/OBÚ-08/1 ze dne 17.8. 2011, č.j. SBS/43410/2012/OBÚ-08 ze dne 1.2. 2013 a č.j. SBS/31410/2016/OBÚ-08 ze dne 23.12. 2016.

Žádost o povolení hornické činnosti byla předložena v souladu s příslušnými ustanoveními zákona č. 44/1988 Sb., (horní zákon) ve znění pozdějších předpisů, zákona č. 61/1988 Sb., ve znění pozdějších předpisů a vyhlášky č. 104/1988 Sb., ve znění pozdějších předpisů. Plán otvírky, přípravy a dobývání „Lom Poříčí 2030“ je zpracován dle vyhlášky č. 104/1988 Sb., ve znění pozdějších předpisů, a je schválen závodním lomu [REDAKCE]. Je doložen požadovanými vyjádřeními účastníků řízení a dotčených orgánů státní správy z hlediska zájmů, chráněných podle zvláštních předpisů, jakož i požadovanou grafickou a mapovou dokumentací.

Podání žádosti o povolení hornické činnosti předcházelo posouzení vlivů provedení záměru na životní prostředí, provedené Ministerstvem životního prostředí, které podle § 9a odst. 1 zákona č. 100/2001 Sb., o posuzování vlivů na životní prostředí, vydalo pod č.j.: ENV/2018/11775, MZP/2018/530/328 ze dne 25.1.2018 závazné stanovisko k posouzení vlivů provedení záměru na životní prostředí. Následně po zahájení správního řízení Ministerstvo životního prostředí podle § 9a odst. 6 zákona č. 100/2001 Sb., o posuzování vlivů na životní prostředí, vydalo pod č.j.: ENV/2018/28964, MZP/2018/530/701 ze dne 19.6.2018 závazné stanovisko k ověření změn záměru, ve kterém se uvádí: „V předložené dokumentaci POPD nejsou oproti záměru posouzeném v rámci procesu EIA identifikovány žádné podstatné změny záměru, které by mohly generovat nové významné vlivy nebo významně změnit identifikované vlivy na jednotlivé složky životního prostředí a veřejné zdraví“.

Kap. 1.6 POPD obsahuje „Plán sanace a rekultivace území dotčeného těžbou“. Tvorba zákonných finančních rezerv na sanaci a rekultivaci pozemků dotčených vlivem dobývání výhradních ložisek hnědého uhlí byla organizaci Sokolovská uhelná, právní nástupce, a.s. schválena rozhodnutím OBÚ č.j. SBS 17106/2012/OBÚ-08 ze dne 21.6.2012, ve výši [REDAKCE] Kč na 1 tunu vytěženého uhlí. Dle ustanovení § 6 odst. 4 vyhlášky č. 104/1988 Sb., v platném znění je v POPD „Lom Poříčí 2030“ dokladováno, že souhrnná výše finančních prostředků (a schválená výše tvorby finančních rezerv) na sanaci a rekultivaci odpovídá měrným nákladům na sanaci a rekultivaci vyplývajících z předpokládané výše těžby a zahrnuje hornickou činnost, o jejíž povolení se žádá. Z těchto důvodů není v rámci tohoto řízení tvorba finančních rezerv na sanaci a rekultivaci schvalována. Dle předloženého POPD „Lom Poříčí 2030“ organizace v předmětném období nepředpokládá vznik důlních škod. Případný vznik důlních škod bude organizace řešit samostatným podáním.

Podkladem pro vydání tohoto rozhodnutí jsou následující doklady a dokumentace:

1. Žádost organizace Sokolovská uhelná, právní nástupce, a.s. zn.: BAR/Ing.Li/12/2018 ze dne 15.5.2018, o povolení hornické činnosti - „Lom Poříčí 2030“, evidovaná na OBÚ pod č.j. SBS 157942018 ze dne 22.5.2018.
2. Plán otvírky, přípravy a dobývání „Lom Poříčí 2030“ z března 2018, zpracovaný projektantem [REDAKCE] schválený závodním lomu [REDAKCE]. Plán obsahuje textovou část (84 stran) a grafickou část s 15 přílohami.
3. Stabilitní posouzení a odborné posudky:
 - Posudek VÚHU a.s., Most „Stabilitní posouzení jižních svahů lomu Družba (Jiří II)“ č. zprávy GH-056/2013 z října 2013.
 - Posudek VÚHU a.s., Most „Severní svahy lomu Jiří II“ - č. zprávy GH- 028/2014 ze září 2014.
 - Zpráva DOLEXPART - GEOTECHNIKA „Optimalizace sanačních opatření a posouzení stability severních lomu Družba pomocí 2D modelů metody konečných prvků (MKP) podle výsledků geotechnického průzkumu 2009 - 2012, východní část sesuvu v profilech PF9, PF10, PF11 a GM11A“ ([REDAKCE], červenec 2014).
 - Zpráva DOLEXPART - GEOTECHNIKA „Optimalizace sanačních opatření a posouzení stability severních lomu Družba pomocí 2D modelů metody konečných prvků (MKP) podle výsledků geotechnického průzkumu 2009 - 2014, západní část sesuvu v profilech GM12, GM13, a GM14“ ([REDAKCE]).
4. Přílohy textové části:
 - Seznam platných odchylek bezpečnostních předpisů k 31.1.2018 organizace Sokolovská uhelná, právní nástupce, a.s.
 - Stanovisko Krajského úřadu Karlovarského kraje, odboru životního prostředí a zemědělství zn.: 2392/ZZ/16 ze dne 27.6.2016 k významným evropským lokalitám a ptačím oblastem pro záměr „Lom Poříčí 2030“ - záměr nemůže mít významný vliv na evropsky významné lokality a ani ptačí oblasti.
 - Závazné stanovisko Krajského úřadu Karlovarského kraje, odboru životního prostředí a zemědělství č.j. 2105/ZZ/16 ze dne 29.7.2016 souhlas se stavbou zdroje znečišťování ovzduší, která je definována dokumentací Plán otvírky, přípravy a dobývání „Lom Poříčí 2030“, bez dalších podmínek.
 - Rozhodnutí Krajského úřadu Karlovarského kraje, odboru životního prostředí a zemědělství č.j. 3638/ZZ/13 ze dne 21.10.2013, kterým se povoluje provoz stacionárního zdroje znečišťování ovzduší lom Družba.
 - Rozhodnutí Krajského úřadu Karlovarského kraje, odboru životního prostředí a zemědělství č.j. 2034/ZZ/16-4 ze dne 29.7.2016 - změna rozhodnutí č.j. 3638/ZZ/13 - rozšíření provozu o další zdroj znečišťování ovzduší - lom Poříčí.
 - Provozní řád - Ochrana ovzduší na těžební části v podmínkách SU, a.s., schválený Krajským úřadem Karlovarského kraje, odborem životního prostředí a zemědělství.
 - Rozhodnutí Krajského úřadu Karlovarského kraje, odboru životního prostředí a zemědělství č.j. 4146/ZZ/13-1 ze dne 8.1.2014, kterým se stanovuje způsob a podmínky vypouštění důlních vod do vod povrchových z lokality Jiří - Jih do řeky Ohře.
 - Rozhodnutí Krajského úřadu Karlovarského kraje, odboru životního prostředí a zemědělství č.j. 3536/ZZ/14-6 ze dne 22.12.2014 a opravné rozhodnutí č.j. 3536/ZZ/14-8 ze dne 7.1.2015, kterým se stanovuje způsob a podmínky vypouštění

- důlních vod do vod povrchových z čerpací stanice J - 6 do bezejmenného pravostranného přítoku Pstružného potoka.
- Rozhodnutí Krajského úřadu Karlovarského kraje, odboru životního prostředí a zemědělství č.j. 1934/ZZ/12-4 ze dne 13.8.2012, kterým se stanovuje způsob a podmínky vypouštění důlních vod do vod povrchových z lomu Družba do Novosedelského potoka.
 - Rozhodnutí Krajského úřadu Karlovarského kraje, odboru životního prostředí a zemědělství č.j. 658/ZZ/10-5 ze dne 6.4.2010 a č.j. 1387/ZZ/16-6 ze dne 30.5.2016, kterým se stanovuje způsob a podmínky vypouštění důlních vod do vod povrchových z hlubiny Marie do bezejmenného pravostranného přítoku Pstružného potoka.
 - Rozhodnutí Okresního úřadu Sokolov, referátu životního prostředí č.j. ŽP/1493/99 ze dne 20.9.1999 – dočasné odnětí pozemků určených k plnění funkcí lesa o výměře 74 974 m².
 - Rozhodnutí Okresního úřadu Sokolov, referátu životního prostředí č.j. ŽP/1820/99 ze dne 22.11.1999 – dočasné odnětí pozemků určených k plnění funkcí lesa o výměře 29 598 m².
 - Rozhodnutí Krajského úřadu Karlovarského kraje, odboru životního prostředí a zemědělství č.j. 1059/ZZ/03 ze dne 15.5.2003 – dočasné odnětí pozemků určených k plnění funkcí lesa o výměře 3,6572 ha.
 - Rozhodnutí Krajského úřadu Karlovarského kraje, odboru životního prostředí a zemědělství č.j. 2431/ZZ/RO/SP/04 ze dne 23.6.2004 – dočasné odnětí pozemků určených k plnění funkcí lesa o výměře 3,5678 ha.
 - Rozhodnutí Krajského úřadu Karlovarského kraje, odboru životního prostředí a zemědělství č.j. 3260/ZZ/07 ze dne 1.8.2007 – dočasné odnětí pozemků určených k plnění funkcí lesa o výměře 48 920 m².
 - Rozhodnutí Krajského úřadu Karlovarského kraje, odboru životního prostředí a zemědělství č.j. 2067/ZZ/15-9 ze dne 5.8.2015 – trvalé odnětí pozemků určených k plnění funkcí lesa o výměře 1,5044 ha, dočasné odnětí pozemků určených k plnění funkcí lesa o výměře 5,1450 ha.
 - Geometrické plány pro rozdělení pozemku č. 229-42/1999, 272-3/2003, 306-36/2004, 390-16/2007, 391-17/2007, 547-65/2015.
 - Výpis z obchodního rejstříku organizace Sokolovská uhelná, právní nástupce, a.s., vedeného Krajským soudem v Plzni oddíl B, vložka 980.
 - Kopie oprávnění k hornické činnosti organizace Sokolovská uhelná, právní nástupce, a.s. v rozsahu podle ustanovení § 2, písm. a), b), c), d), e), g), h), i) zákona č. 61/1988 Sb., ve znění platných předpisů, vydaného OBÚ dne 5.12.2014 pod č.j. SBS/35243/2014/OBÚ-08, číslo oprávnění 306.
5. Výpisy z katastru nemovitostí, pozemková mapa, dotčených ploch s hranicí zájmového území POPD „Lom Poříčí 2030“.
 6. Veřejná vyhláška - oznámení OBÚ č.j. SBS 18840/2018/OBÚ-08 ze dne 15.6.2018, o zahájení řízení s požadovanými informacemi dle ust. § 9b odst. 1 zákona č. 100/2001 Sb., o posuzování vlivů na životní prostředí, v platném znění.
 7. Protokol OBÚ č.j. SBS 23605/2018/OBÚ-08 ze dne 24.7.2018 o výsledku ústního jednání, vedeného ve věci povolení hornické činnosti Lom Poříčí 2030.
 8. Usnesení OBÚ č.j. SBS 23283/2018/OBÚ-08 ze dne 24.7.2018 o určení lhůty podle § 39 odst. 1 zákona č. 500/2004 Sb., správního řádu, pro podání návrhů a o možnosti vyjádřit se k podkladům rozhodnutí podle § 36 zákona č. 500/2004 Sb., správního řádu

Ke správnému řízení o povolení hornické činnosti byla předložena následující písemná vyjádření:

- 1) Město Nové Sedlo, zn. ÚPIŽP/1143/2016 ze dne 27.5.2016. Rada města na svém jednání dne 25.5.2016 pod č. usnesení 214/2016 projednala žádost o vyjádření k POPD „Lom Poříčí 2030“ a schvaluje POPD za předpokladu stanovených podmínek:
 - v platnosti zůstává dohoda mezi Sokolovskou uhelnou a Městem Nové Sedlo z roku 2006, hlavně čištění potoka Novosedelského a doporučuji čištění potoka i Loučského,
 - kladné stanovisko pro výstavbu RD v Hornické Kolonii,
 - věcná břemena pro město Nové Sedlo – bezúplatně,
 - dodávka vody na TJ - bezúplatně.
- 2) Obec Královské Poříčí, č.j. 486 ze dne 29.6.2016. Zastupitelstvo obce Královské Poříčí na svém zasedání dne 1.6.2016 usn. č. 47/16 schválilo vyjádření k POPD „Lom Poříčí 2030“ včetně těchto připomínek:
 - Čerpání vod z lomu Poříčí do Pstružného potoka v době povodňových stavů na řece Ohři bude koordinováno s obcí Královské Poříčí, SUAS sdělí pro potřeby povodňové komise kontakt na pracovníka s oprávněním rozhodovat o čerpání důlních vod. V době vyhlášení povodňových stupňů na řece Ohři pro Královské Poříčí bude SUAS čerpat do Pstružného potoka max. 40 m³/min. důlních vod. Pstružný potok bude 1x ročně vyčištěn dle dohody s obcí.
 - Vzhledem k přiblížení skrývky na lomu Poříčí k obci Královské Poříčí a tím i zvýšení prašnosti zajistí SUAS 2x měsíčně v období duben – říjen čištění komunikací v obci.
 - Trhací práce na lomu Poříčí budou průběžně konzultovány s obcí Královské Poříčí, v případě sporu bude instalováno měření ořesu. V případě potřeby, na vyzvání obce, konzultovat dopady trhacích prací na nemovitosti obce a občanů. Dávky trhavin vpravovat, aby dopad na nemovitosti nebyl žádný.
 - SUAS se zaváže odkoupit nebo směnit pozemky zasažené těžbou v majetku obce Královské Poříčí do 31.12.2017.
 - SUAS zajistí nadále měření čistoty ovzduší v obci.
 - SUAS se zaváže zajistit zrušení nočního provozu (dle záměru Rozšíření přímo dotčené oblasti již posuzovaného záměru hornické činnosti v dobývacích prostorech východní části sokolovského revíru).
 - SUAS se zaváže ke zpevnění povrchu cesty u statku Bernard p.č. 387/2.

V plánu OPD v kap. 1.3.4.8 organizace uvádí, že střety zájmů s dotčenými orgány státní správy a s účastníky řízení jsou řešeny na základě jejich vyjádření k předložené dokumentaci plánu OPD. Požadavky obcí související s povolovanou hornickou činností jsou rovněž zohledněny zejména v podmínkách č. 1), 2), 3), 10) a 11) výrokové části rozhodnutí o povolení hornické činnosti.

- 3) Obec Lomnice, zn.: 485/ST/2016 ze dne 6.9.2016. Nemá námitek k POPD „Lom Poříčí 2030“.
- 4) Správa železniční dopravní cesty, státní organizace, ze dne 19.5.2016. Souhlasí s plánem OPD bez připomínek.
- 5) Lesy České republiky, s.p., č.j. LCR932/000919/2016 ze dne 13.5.2016. Vyjádření k POPD „Lom Poříčí 2030“ bez námitek.
- 6) Krajský úřad Karlovarského kraje, odbor životního prostředí a zemědělství, zn.: 2054/ZZ/16 ze dne 12.7.2016.

Ochrana přírody a krajiny - Záměr POPD „Lom Poříčí 2030“ nemůže mít významný vliv na stávající evropsky významné lokality ani ptáčích oblasti (doloženo stanoviskem Krajského úřadu Karlovarského kraje zn.: 2392/ZZ/16 ze dne 27.6.2016). Příslušným orgánem ochrany přírody je Městský úřad Sokolov (doloženo koordinovaným závazným stanoviskem č.j. 50453/2016/OSÚP/LUSV ze dne 28.7.2016).

Posuzování vlivů na životní prostředí – Příslušným úřadem je Ministerstvo životního prostředí, které podle § 9a odst. 1 zákona č. 100/2001 Sb., o posuzování vlivů na životní prostředí, vydalo pod č.j.: ENV/2018/11775, MZP/2018/530/328 ze dne 25.1.2018 závazné stanovisko k posouzení vlivů provedení záměru na životní prostředí. Následně po zahájení správního řízení Ministerstvo životního prostředí podle § 9a odst. 6 zákona č. 100/2001 Sb., o posuzování vlivů na životní prostředí, vydalo pod č.j.: ENV/2018/28964, MZP/2018/530/701 ze dne 19.6.2018 závazné stanovisko k ověření změn záměru.

Ochrana zemědělského půdního fondu – Doporučují upřesnit dokumentaci POPD z hlediska konkrétních údajů o rekultivaci pozemků odňatých ze zemědělského půdního fondu. *Tyto požadavky byly již zohledněny v dokumentaci POPD „Lom Poříčí – ochranný val Královské Poříčí“ v rámci povolené hornické činnosti rozhodnutím OBÚ č.j. SBS 31412/2016/OBÚ-08 ze dne 30.1. 2017.*

Ochrana ovzduší – Bylo vydáno samostatné závazné stanovisko Krajského úřadu Karlovarského kraje, odboru životního prostředí a zemědělství pod č.j. 2105/ZZ/16 ze dne 29.7.2016.

Zákon č. 59/2006 Sb., o prevenci závažných havárií, Ochrana lesního půdního fondu a státní správa lesního hospodářství, Geologie a hornictví, Odpadové hospodářství, Vodní hospodářství – Bez připomínek.

- 7) Městský úřad Sokolov – koordinované závazné stanovisko č.j. 50453/2016/OSÚP/LUSV ze dne 28.7.2016 zahrnuje jednotlivá závazná stanoviska k ochraně dotčených veřejných zájmů, které hájí na základě:

Zákona č. 183/2006 Sb., o územním plánování a stavebním řádu (stavební zákon), ve znění pozdějších předpisů – Záměr není v rozporu s Územním plánem Lomnice, Územním plánem Královské Poříčí, ani s Územním plánem sídelního útvaru Nové Sedlo. Je nutno respektovat podmínky v jednotlivých plochách s rozdílným způsobem využití definované Územním plánem Královské Poříčí.

Zákona č. 20/1987 Sb., o státní památkové péči, ve znění pozdějších předpisů – Není z hlediska zájmů státní památkové péče námitek. Pouze upozorňujeme na povinnosti vyplývající z ustanovení § 22 a § 23 zákona č. 20/1987 Sb.

Zákona č. 13/1997 Sb., o pozemních komunikacích, ve znění pozdějších předpisů – Odbor dopravy souhlasí. V případě, že bude nutné vybudování nových dočasných staveništních sjezdů mimo stávající sjezdy na komunikace v majetku Karlovarského kraje, bude nutný souhlas správce komunikace, našeho silničního správního úřadu a Krajského ředitelství policie Karlovarského kraje.

Zákona č. 185/2001 Sb., o odpadech, ve znění pozdějších předpisů – Bez připomínek.

Zákona č. 201/2012 Sb., o ochraně ovzduší, ve znění pozdějších předpisů – Je nutno požádat Krajský úřad Karlovarského kraje o závazné stanovisko – *závazné stanovisko vydáno pod č.j. 2105/ZZ/16 ze dne 29.7.2016.*

Zákona č. 114/1992 Sb., o ochraně přírody a krajiny, ve znění pozdějších předpisů – Bez připomínek. Upozorňují na povinnosti vyplývající ze zákona o ochraně přírody a krajiny z hlediska dočasného a trvalého odlesnění pozemků, a kácení dřevin mimo les.

Zákona č. 334/1992 Sb., o ochraně zemědělského půdního fondu, ve znění pozdějších předpisů – Bez připomínek.

Zákona č. 289/1995 Sb., o lesích (lesní zákon), ve znění pozdějších předpisů – Příslušným orgánem státní správy lesů je v daném případě Krajský úřad Karlovarského kraje, odbor životního prostředí.

Zákona č. 254/2001 Sb., o vodách (vodní zákon), ve znění pozdějších předpisů – Bez námitek.

- 8) Krajská hygienická stanice Karlovarského kraje se sídlem v Karlových Varech, č.j.: KHSKV 8327/2016/HOK/Nov ze dne 29.6.2016. Souhlasné stanovisko bez dalších připomínek.

- 9) Krajská hygienická stanice Karlovarského kraje se sídlem v Karlových Varech, č.j.: KHSKV 6790/2018/HOK/Nov ze dne 27.6.2018. Souhlasné závazné stanovisko bez dalších připomínek – posouzení souladu předložené dokumentace s požadavky předpisů v oblasti ochrany veřejného zdraví s předloženou dokumentací stavby Plán otvírky, přípravy a dobývání – Lom Poříčí 2030 – akustické posouzení. Závazné stanovisko bylo vydáno pro účely vypořádání podmínky č. 1 pro fázi přípravy ze závazného stanoviska k posouzení vlivu provedení záměru na životní prostředí, které bylo vydané Ministerstvem životního prostředí pod č.j. ENV/2018/11775, MZP/2018/530/328 dne 25. 1. 2018.
- 10) Ministerstvo zdravotnictví, Odbor zdravotního dohledu, Český inspektorát lázní a zřidel, č.j. MZDR 37113/2016-4/OZD-ČIL-R ze dne 25.11.2016 - závazné stanovisko - souhlas s povolením hornické činnosti: „Karlovy Vary, ochranné pásmo II. stupně II B, subpásmo č. 2 a č. 32a – plán otvírky, přípravy a dobývání: „Lom Poříčí 2030“, dobývací prostor Královské Poříčí, Nové Sedlo a Alberov; katastrální území Královské Poříčí, Nové Sedlo u Lokte a Lomnice u Sokolova“, vázaný v souladu s § 38 lázeňského zákona na splnění dále uvedených podmínek určených k ochraně zájmů stanovených lázeňským zákonem:
1. Veškeré práce musí být prováděny v souladu s předloženým plánem otvírky, přípravy a dobývání a zároveň tak, aby nemohlo dojít k úniku pohonných hmot, olejů či jiných znečišťujících látek do podzemních či povrchových vod a aby nemohly být ovlivněny chemické, fyzikální a mikrobiologické vlastnosti přírodních léčivých zdrojů a jejich zdravotní nezávadnost, jakož i jejich zásoby a vydatnost v souladu s ust. § 23 lázeňského zákona.
 2. Generelní směr porubních front musí být severojižní, resp. severovýchod-jihozápadní (při přechodu vějířový postup). Směr osy porubních front musí být kolmý ke směru novosedelské poruchy. Eventuální jiný směr porubních front nebo jiný dobývací postup by musel být znovu posouzen na základě nového stabilitního řešení.
 3. Při lomové těžbě uhlí ve sloji Antonín musí být postup řízen tak, aby dno lomu bylo odkryto pouze na provozně nezbytnou plochu (maximální odstup paty spodní etáže vnitřní výsypky od paty nejspodnějšího uhelného řezu nesmí přesáhnout 180 m) a při provozu lomu musí být zakládána vnitřní předvýsypka o minimální výšce 10 m. Zhruba 2 - 3 roky před dosažením paty sloje Antonín (s ohledem na aktuální hodnoty tlakových poměrů v bazálním kolektoru a geodetické zaměření aktuálního stavu lomu Poříčí) bude proveden výpočet minimálního přitížení dna lomu vnitřní výsypkou a jejími etážemi.
 4. V subpásmu č. 2 se povoluje lomové dobývání uhelné sloje Antonín v celé mocnosti až po stanovenou hranici výhřevnosti 8,79 mJ.
 5. Výtlačná úroveň termálních proplyněných vod bazálního horizontu musí být sledována v předstihu.
 6. Při postupu těžby do ploch vymezených souřadnicemi dle přílohy usnesení vlády ČSR č. 27 ze dne 3. února 1982 musí těžební podnik provést opatření, která umožní snížit tlak bazálního horizontu termálních proplyněných vod na kótu 330 m n.m. Snížení tohoto tlaku musí být docíleno v každé jednotlivé ploše po dobu, po kterou do ní bude zasahovat dno lomu mezi patou nejspodnějšího uhelného řezu a patou vnitřní výsypky. Snížení tlaku musí být prokazatelně měřeno v pozorovacích vrtech podle projektu odvodnění. Odpouštěcí a pozorovací vrty je nutno před zasypáním vnitřní výsypkou řádně zlikvidovat.
 7. V subpásmu č. 2 až po západní hranici, která je vyznačena v mapě a vymezena souřadnicemi bodů v příloze usnesení vlády ČSR č. 27 ze dne 3. února 1982, musí být při těžbě prováděna kontrola dna lomu nivelací. Výsledky nivelačních měření budou součástí ročních závěrečných zpráv.
 8. Vnitřní výsypka musí být sypána v celé ploše subpásma č. 2.

9. Při hloubení odvodňovacích vrtů musí být kontrolována mocnost meziloží a opakovány rozbory fyzikálně mechanických vlastností hornin. Při zjištění anomálních hodnot je nutno provést kontrolní výpočet a konfrontovat stabilitní řešení s nově zjištěnou skutečností.
10. Optimalizace sklonu a tvarování severních a jižních závěrných svahů lomu musí probíhat v souladu se závěry stabilitních posudků („Stabilitní posouzení jižních svahů lomu Družba (Jiří II)“ zpracované Výzkumným ústavem pro hnědé uhlí (dále jen „VÚHÚ“) Most a.s., tř. Budovatelů 2830/3, 434 01 Most, v říjnu roku 2013 pod archivním číslem zakázky: GH-056/2013; „Lom Družba. Optimalizace sanačních opatření a posouzení stability severních svahů lomu Družba pomocí 2D modelů metody konečných prvků (MKP) podle výsledků geotechnického průzkumu 2009-2012. Východní část sesuvu v profilech PF9, PF10, PF11 a GM11A“ - v červenci 2014 zhotoveno [redacted] h. profesorem, Dolexpert - Geotechnika, právní nástupce [redacted] Nad Belvederem 3, 148 00 Praha 4; „Lom Družba. Optimalizace sanačních opatření a posouzení stability severních svahů lomu Družba pomocí 2D modelů metody konečných prvků (MKP) podle výsledků geotechnického průzkumu 2009-2014. Západní část sesuvu v profilech GM12, GM13 a GM14“ - v říjnu 2014 zhotoveno [redacted] c., h. profesorem, Dolexpert - Geotechnika; „Severní svahy lomu Jiří II“ - v září 2014 zpracováno pod archivním číslem zakázky: GH-028/2014 společností VÚHU Most a.s.) a tak, aby z hlediska dlouhodobé stability vyhovovaly vyhlášce ČBÚ č. 26/1989 Sb., v platném znění.
11. Musí být zajištěno trvale funkční povrchové odvodnění tvarovaných svahů s důrazem na to, že proplástek č. 8 je chápán jako vodonosný horizont náchylný k rozbrzdění, proto bude nutné průběžně udržovat funkční provozní systém odvodnění a minimalizovat infiltraci vody do proplástek.
12. Bude realizováno kontrolní geodetické sledování jižních svahů v profilech 16, 22 a 24 do doby podsypání vnitřní výsypkou na horizont 335 m n.m.
13. Báňský postup v prostoru profilů 16 - 16', 22 - 22' a 24-24' bude koordinován ve vazbě na výsledky penetračního průzkumu.
14. U závěrných svahů bude každých 5 let proveden penetrační průzkum v aktuálních profilech pro nejbližší období za účelem potvrzení užitých geotechnických vlastností zemín.
15. Pro plánovaný postup vnitřní výsypky lomu Poříčí bude v 1 - 2letém cyklu vždy v předstihu zpracováno stabilitní posouzení, a sice s využitím nejaktuálnějších výsledků penetračního měření. Stabilitní posouzení 1 - 2letého cyklu bude předkládáno na OBÚ a na ministerstvo. V případě, že navrhované postupy zakládání nebudou v souladu s platným plánem OPD, předloží organizace neprodleně na OBÚ a ministerstvo změnu plánu OPD podle platných předpisů.
16. Za účelem monitoringu stabilitní situace vnitřní výsypky lomu a vyloučení negativního vlivu bývalých retenčních nádrží na ni bude penetračním sondováním ověřována úroveň, s jakou byly bývalé nádrže likvidovány (sanovány). Systém sledování bude podle potřeby doplněn geodetickým měřením na stabilizovaných bodech umístěných na vnitřní výsypce, s pravidelným vyhodnocováním včetně stanovení varovných svahů.
17. Lokalizace nových hydrogeologických, pozorovacích (režimní sledování výtlačné úrovně termálních proplyněných vod bazálního horizontu) a odpouštěcích vrtů v lomu Poříčí bude v rámci projektů odvodňování podléhat samostatnému schválení ministerstvem. Detailní návrh sítě pozorovacích vrtů (jejich počtu a rozmístění), způsob měření a případné likvidace musí být s předstihem konzultován a odsouhlasen ministerstvem.

18. Měření odpuštěného množství (a dalších klíčových parametrů vody – minimálně: hladiny, konduktivity a teploty) bude probíhat pomocí AMS a získaná data budou přenášena on-line na ministerstvo. Metodika měření bude s dostatečným předstihem komplexně ověřena na reprezentativním vrtu a projednána s ministerstvem.
19. Případné havarijní stavy a zjištěné anomálie musí být neprodleně oznámeny ministerstvu včetně návrhu nápravných opatření.
20. V případě zjištění vývěru mineralizovaných vod nebo vývěru vod o vydatnosti vyšší než 1 l/s trvajících déle než 24hodin musí být ministerstvo o nastalé situaci bezodkladně informováno (e-mail: CIL@mzcr.cz). Ve zprávě budou uvedeny souřadnice místa vývěru, údaj o jeho vydatnosti, výsledky rozboru vyvěrající vody včetně výsledků terénního měření obsahu volného rozpuštěného CO₂ a popisu provedených prozatímních sanačních opatření k zamezení pokračování vývěru. Nejpozději do 30 dnů od vzniku havarijní události musí být ministerstvu doručen finální projekt způsobu likvidace havárie a sanace místa vývěru.
21. Kapitola 1.2.2 textové části předloženého „Plánu otvírky, přípravy a dobývání“ se vztahuje výhradně k ložiskovému průzkumu sloje Antonín realizovanému v průběhu otvírky, přípravy a dobývání ložiska, nejedná se o vrty hydrogeologické. Ložiskové vrty budou ukončeny v bezprostředním podloží sloje Antonín (max. 5 m).
22. Pokud by bylo nutné v lomu Poříčí provádět trhací práce velkého rozsahu, bude zpracován generální technický projekt pro trhací práce velkého rozsahu, který bude podléhat samostatnému schválení ministerstvem a příslušným báňským úřadem.
23. Závěrečná zpráva o provedených pracích s výsledky měření za uplynulý rok musí být předložena ministerstvu vždy do konce března roku následujícího.
24. Všechny změny oproti předloženému plánu otvírky, přípravy a dobývání musí být předány ministerstvu k posouzení.

Vydaný souhlas má povahu závazného stanoviska ve smyslu § 149 odst. 1 správního řádu a je závaznou součástí výroku rozhodnutí v podmínce č. 11).

- 11) Ministerstvo životního prostředí, odbor výkonu státní správy IV, č.j. ENV/2018/29398, ENV/2018/29398 ze dne 14.5.2018. Z hlediska posuzování vlivů na životní prostředí uvádí, že dne 25.1.2018 vydalo Ministerstvo životního prostředí dle § 9 odst. 1 zákona č. 100/2001 Sb., souhlasné závazné stanovisko, dále upozorňuje na povinnost plynoucí ze zákona, o nezbytnosti ověření případných změn záměru. (pod č.j.: ENV/2018/28964, MZP/2018/530/701 ze dne 19.6.2018 doloženo závazné stanovisko Ministerstva životního prostředí podle § 9a odst. 6 zákona č. 100/2001 Sb., k ověření změn záměru). Z hlediska ochrany ZPF nejsou k realizaci záměru žádné zásadní připomínky.
- 12) Ministerstvo životního prostředí, odbor výkonu státní správy IV, č.j. ENV/2018/11775, MZP/2018/530/328 ze dne 25. 1. 2018. Závazné stanovisko k posouzení vlivů provedení záměru na životní prostředí k záměru „Plán otvírky, přípravy a dobývání – Lom Poříčí 2030“, kterým Ministerstvo životního prostředí na základě § 9a odst. 1 zákona č. 100/2001 Sb., stanoví následující podmínky:

A. Podmínky pro fázi přípravy

1. V rámci podkladů navazujícího řízení k povolení hornické činnosti (POPD) doložit akustické posouzení s aktualizovanými vstupními parametry emisních zdrojů, technologie a provozního režimu, které bude obsahovat:
 - grafické znázornění výsledků v podobě izofon a hlukových pásem, a to ve vztahu k výhledovým variantám těžby a se zohledněním těžebních postupů v souvisejícím území těžebny (výpočtové stavy bez valu a s valem ve stávající a výsledné podobě, s přehledem útlumu hluku ve sledovaných výpočtových bodech),
 - výpočty dokládající plnění hlukových limitů z provozu záměru v denní a v noční době v jednotlivých hodnocených variantách, popř. výpočty, dokládající možné

plnění těchto limitů při stanovení minimální činnosti navrhovaných protihlukových opatření (např. maximální vzdálenost přiblížení nočního provozu k chráněným venkovním objektům staveb, minimální účinnost akustického útlumu souboru opatření typu instalace nízkohlučných válečků, zakrytování zdrojů hluku, protihlukových stěn a valů, atd.)

- doložení přijatých protihlukových opatření k řešení výsledků měření hluku ze dne 17. a 22.5.2017, dle kterých mělo docházet k prokazatelnému překročení hygienického limitu pro noční dobu v Královském Poříčí u č.p. 165 v ul. Šachetní (tzn. výpočetní bod V05 akustické studie) vlivem nočního provozu záměru.

Aktualizovanou akustickou studii předložit k vyjádření rovněž příslušné Krajské hygienické stanici.

K aktualizované dokumentaci akustického posouzení vydala Krajská hygienická stanice Karlovarského kraje se sídlem v Karlových Varech pod č.j.: KHSKV 6790/2018/HOK/Nov ze dne 27.6.2018, souhlasné závazné stanovisko bez dalších připomínek.

2. V rámci podkladů navazujícího řízení k povolení hornické činnosti (POPD) dle zákona č. 61/1998 Sb. doložit řešení opatření k ochraně přírodních léčivých zdrojů lázeňského místa Karlovy Vary, a to:

- stanovení podmínek a způsobu kontroly dna lomu nivelací,
- spolehlivou likvidaci vyhloubených průzkumných vrtů s výjimkou těch, které budou prokazatelně použity podle projektu odvodnění jako odvodňovací nebo pozorovací,
- projekt odvodnění lomu,
- popis a zdůvodnění případných odchylek řešení vnitřní výsypky či jiných změn oproti podmínkám závazného stanoviska Ministerstva zdravotnictví ze dne 25. listopadu 2016, č. j. MZDR 37113/2016-4/OZD-ČIL-R.

V předloženém POPD „Lom Poříčí 2030“ jsou v kap. 1.3.4.1 zapracována Opatření k ochraně přírodních léčivých zdrojů lázeňského místa Karlovy Vary.

Vzhledem k tomu, že podmínky č. 1 a 2 pro fázi přípravy byly v rámci zpracování POPD „Lom Poříčí 2030“ splněny, je obsah těchto podmínek již bezpředmětný pro výrokovou část navazujícího řízení o povolení hornické činnosti.

B. Podmínky pro fázi realizace záměru

3. Provádět následující monitoring jednotlivých svahů a výsypek, a to v rozsahu:

a) Vnitřní výsypka lomu Poříčí

- monitorovat výsypku penetračním sondováním. Systém sledování výsypky případně doplnit geodetickým měřením na stabilizovaných bodech umístěných na vnitřní výsypce s pravidelným vyhodnocováním včetně stanovení varovných stavů.

b) Jižní svahy lomu Poříčí

- dodržovat navržený tvar konečných svahů dle stabilitního posouzení (VÚHU MOST, a.s., 2013)
- dodržovat trvale funkční povrchové odvodnění tvarovaných svahů, průběžně udržovat funkční provozní systém odvodnění a minimalizovat infiltraci vody do propláستku č. 8,
- realizovat kontrolní geodetické sledování svahů v profilu, 16, 22 a 24 do doby podsypání vnitřní výsypkou na horizontu 335 m n.m.,
- realizovat každých 5 let penetrační průzkum v aktuálních profilech pro nejbližší období pro potvrzení užitých geotechnických vlastností zemín,
- báňský postup v prostoru profilů 16 - 16', 22 - 22' a 24 - 24' nadále koordinovat ve vazbě na výsledky penetračního průzkumu.

c) *Severní svahy lomu Poříčí*

- v rámci každoročního stabilitního posouzení zpřesněného návrhu zakládání na vnitřní výsypce Jiří ověřovat pevnostní parametry výsypkové sypaniny penetračním průzkumem v linii profilů plánovaného zakládání.

d) *Oblast severních svahů postižená sesuvem*

- realizovat kombinovaný průzkum sesuté výsypky v prostoru (tj. pokrytí neprozkoumaných kritických míst) a v čase (tj. opakovaný průzkum ve vybraných místech za účelem získání údajů o časovém vývoji vlastní materiálu tělesa sesuvu).

4. Provádět opatření ke snížení a monitoringu hlukové zátěže, minimálně v následujícím rozsahu:

- rozšířit kontrolní měření hluku v obci Královské Poříčí o místa měření č.p. 203 v ul. Pod Lesem (tzn. výpočtový bod V02 akustické studie) a č.p. 165 v ul. Šachetní (tzn. výpočtový bod V05 akustické studie),
- nadále monitorovat hluk v obci Královské Poříčí v uvedeném rozšířeném rozsahu, a to po celou dobu trvání záměru,
- výsledky měření hluku za daný rok předkládat nejpozději k 31. lednu následujícího roku Krajské hygienické stanici a dotčené obci,
- v případě že výstupy prováděných kontrolních měření hluku budou vykazovat překračování příslušných hygienických limitů hluku z provozu záměru vůči nejbližší chráněné zástavbě obce Královské Poříčí, neprodleně realizovat příslušná protihluková opatření k nápravě stavu. Doložení přijatých nápravných opatření předkládat spolu s výsledky měření dle výše uvedeného bodu.

5. Provádět opatření ke snížení a monitoringu znečištění povrchových vod vodami důlními, minimálně v následujícím rozsahu:

- vypouštěné důlní vody vzorkovat a analyzovat 1 x měsíčně v ukazatelích - nerozpuštěné látky sušené (NL₁₀₅), mangan (Mn), železo (Fe), sírany (SO₄²⁻) a pH. Dále 1 x za čtvrtletí v ukazatelích RL₁₀₅, RAS, CHSK_{Cr}, As, Be, Co, Ni, Zn,
- vzorky odebírat prokazatelně proškolenou osobou a zpracovávat akreditovanou laboratoří jako prosté bodové,
- množství vypouštěných důlních vod měřit náhradním způsobem měření,
- výsledky rozborů a údaje o množství vypouštěných důlních vod předávat 1 x ročně, nejpozději k 31. lednu následujícího roku příslušnému vodoprávnímu úřadu, České inspekci životního prostředí a správci vodního toku. Případné negativní změny jakosti důlních vod oznamovat těmto subjektům neprodleně,
- kontrolní profily se stanovují dle jednotlivých recipientů, a to:
 - v místě vyústění důlních vod ze silničního propustku pod silnicí Sokolov - Královské Poříčí (recipient řeka Ohře - lokalita Jiří - jih),
 - v místě odtoku důlních vod z usazovací nádrže (recipient Pstružný potok - lokalita ČS J6),
 - v místě vyústění důlních vod z ukliďňovací jímky do Novosedelského potoka (recipient Novosedelský potok - lokalita Lom Družba),
 - v místě odvodňovacího kanálu před soutokem s důlními vodami z lokality J6 (recipient Pstružný potok - lokalita hlubina Marie),
- provádět pravidelnou průběžnou kontrolu a vyhodnocení stavu navazujících částí koryt recipientů z hlediska možného zanesení či poškození, zejména pak pokud mohou mít souvislost s realizovaným záměrem. V případě zjištění stavu, který se blíží možnému ohrožení životního prostředí či obyvatel, oznámit toto neprodleně příslušnému vodoprávnímu úřadu a správci vodního toku, případně ve spolupráci s těmito subjekty sjednat řešení nápravy tohoto stavu.

6. Provádět opatření k ochraně přírodních léčivých zdrojů lázeňského místa Karlovy Vary, minimálně v následujícím rozsahu:
 - v ploše vymezené souřadnicemi při těžbě provádět kontrolu dna lomu nivelací dle podmínek a způsobů stanovených v rámci přípravné fáze záměru (POPD),
 - postup porubních front ve sloji Antonín řídit tak, aby generelní směr porubních front byl severojižní. Jiné směry musí být doloženy stabilitním řešením,
 - při postupu těžby provádět opatření umožňující snížit tlak bazálního horizontu termálních proplyněných vod na kótu 330 m n.m. Snížení tohoto tlaku musí být docíleno v každé jednotlivé ploše po dobu, po kterou bude do ní zasahovat dno lomu mezi patou nejspodnějšího uhelného řezu a patou vnitřní výsypky. Snížení tlaku musí být prokazatelně měřeno v pozorovacích vrtech dle projektu odvodnění. Odpouštěcí a pozorovací vrty je nutno před zasypáním vnitřní výsypkou prokazatelně likvidovat. Způsob měření a likvidace předem projednat s Českým inspektorátem lázní a zřidel a báňskou správou,
 - vnitřní výsypku provádět v celé ploše subpásma 2. Maximální odstup paty spodní etáže vnitřní výsypky od paty nejspodnějšího uhelného řezu nesmí přesáhnout 180 m. Chybějící přetížení oproti stabilitnímu řešení ve stanovené části lomu nahradit snížením výtláčné úrovně bazálního horizontu termálních proplyněných vod,
 - při lomové těžbě uhlí ve sloji Antonín řídit postup těžby tak, aby dno lomu bylo odkryto pouze na provozně nezbytnou plochu. Při provozu lomu musí být zakládána vnitřní předvýsypka v minimální výšce 10 m,
 - výtláčnou úroveň termálních proplyněných vod bazálního horizontu sledovat v předstihu. Neprůchodné vrty neprodleně a prokazatelně likvidovat. Způsob likvidace musí být předem odsouhlasen Českým inspektorátem lázní a zřidel a báňskou správou,
 - výsledky nivelační kontroly dna lomů i jejich předpolí pravidelně zpracovávat a vyhodnocovat v intervalech stanovených báňskou správou v dohodě s Českým inspektorátem lázní.
7. Provádět opatření ke snížení prašnosti a monitoringu znečištění ovzduší, minimálně v následujícím rozsahu:
 - zamezit vyvážení materiálu na vozovky, v případě jejich znečištění neprodleně zajistit úklid a kropení povrchu,
 - při nepříznivých klimatických a povětrnostních podmínkách (sucho, větrno) provádět kropení odkrytých nebezpečných ploch včetně výsypek a provozních komunikací s rizikem vzniku prašnosti,
 - snižovat emise tuhých znečišťujících látek na všech místech a při všech operacích se zvýšeným rizikem emisí tuhých znečišťujících látek do ovzduší, a to v závislosti na povaze procesu (např. instalací skrápěcích zařízení, zakrývání nákladních ploch, umísťování venkovních skládek na závětrnou stranu, omezení rychlosti dopravních prostředků v areálu zdroje, apod.),
 - nadále provozovat automatický monitoring na monitorovacích stanicích sokolovského revíru ve stejném rozsahu a na stejném místě, jako v současné době. Výsledky monitoringu každoročně předávat dotčeným orgánům státní správy v oblasti ochrany ovzduší a na vyžádání těžbou dotčeným obcím v časových intervalech, které budou s těmito obcemi dohodnuty.
8. Vodám závadné látky skladovat a s těmito látkami manipulovat pouze ve schválených prostorách, v těchto prostorách provádět pravidelné kontroly z hlediska případných úniků a šíření těchto látek do prostředí.
9. Provádět následující opatření k zajištění dlouhodobých deponií:

Č.j.: SBS 15794/2018/OBÚ-08

- deponie tvarovat tak, aby je bylo možné zemědělsky obhospodařovat jako ornou půdu nebo trvalý travní porost,
- zajistit ochranu deponie před srážkovými vodami, které by mohly způsobit jejich rozplavování,
- deponie zabezpečit proti nepovoleným odběrům.

Podmínky č. 3 až 9 pro fázi realizace záměru jsou v souladu s ustanovením § 149 odst. 1 zákona č. 500/2004 Sb., správní řád, závaznou součástí výroku rozhodnutí o povolení hornické činnosti v podmínce č. 11).

- 13) Ministerstvo životního prostředí, odbor výkonu státní správy IV, č.j. ENV/2018/28964, MZP/2018/530/701 ze dne 19.6.2018. Závazné stanovisko k ověření změn záměru, ve kterém se uvádí: „V předložené dokumentaci POPD nejsou oproti záměru posouzeném v rámci procesu EIA identifikovány žádné podstatné změny záměru, které by mohly generovat nové významné vlivy nebo významně změnit identifikované vlivy na jednotlivé složky životního prostředí a veřejné zdraví“.

K žádosti o povolení hornické činnosti byla předložena tato písemná vyjádření vlastníků a správců inženýrských sítí:

1. Česká telekomunikační infrastruktura a.s., č.j. 595169/18 ze dne 24.4.2018.
2. ČEZ Distribuce, a.s., zn.: 001098943768 ze dne 11.6.2018.
3. GridServices, s.r.o., zn.: 5001709961 ze dne 15.5.2018.
4. Vodohospodářská společnost Sokolov, s.r.o., zn.: 339/2018 ze dne 23.4.2018.
5. Telco Pro Services, a.s., zn.: 0200745141 ze dne 26.4.2018.

Z předložených vyjádření nelze zcela a jednoznačně vyloučit případný střet s inženýrskými sítěmi. Z těchto důvodů je nutno před zahájením hornické činnosti v terénu vytýčit a respektovat ochranná pásma případných inženýrských sítí, tak jak je uvedeno ve výroku rozhodnutí podmínce č. 14).

Při ústním jednání byla s organizací podrobně projednána další technická opatření, stanovená OBÚ zejména k zajištění bezpečnosti při hornické činnosti, které jsou uvedeny ve výrokové části rozhodnutí v podmínkách č. 4) až 9), 12), 13), 15) a 16).



Vzhledem k tomu, že ústního jednání se nezúčastnili všichni účastníci řízení, OBÚ usnesení č.j. SBS 23283/2018/OBÚ-08 ze dne 24.7.2018, určil lhůtu podle § 39 odst. 1 zákona č. 500/2004 Sb., správního řádu, pro podání návrhů a možnosti vyjádřit se k podkladům rozhodnutí podle § 36 zákona č. 500/2004 Sb., správního řádu. Přílohou tohoto usnesení byl účastníkům řízení doručen protokol OBÚ č.j. SBS 23065/2018/OBÚ-08 ze dne 24.7.2018 o výsledku ústního jednání. Lhůta byla určena na 5 dnů od doručení usnesení a poslednímu účastníkovi řízení uplynula dne 30.7.2018. Během této lhůty nebyly ze strany účastníků řízení uplatněny žádné připomínky nebo návrhy k podkladům rozhodnutí.

V průběhu správního řízení nebyly zjištěny překážky, které by bránily povolení navrhované hornické činnosti dle předložené dokumentace v rozsahu uvedeném ve výroku rozhodnutí. Podmínky a připomínky účastníků řízení a dotčených orgánů státní správy byly zapracovány v předložené dokumentaci a jsou zohledněny ve výrokové části tohoto rozhodnutí. Proto bylo rozhodnuto, jak je výše uvedeno.

Správní poplatek podle položky 60, 1b) zákona č. 634/2004 Sb., o správních poplatcích, v platném znění, ve výši █████- Kč byl uhrazen při podání žádosti formou kolkových známek.

Poučení o opravném prostředku

Proti tomuto rozhodnutí lze podle ustanovení § 81 a následujících zákona č. 500/2004 Sb., správní řád, podat k Obvodnímu báňskému úřadu pro území kraje Karlovarského odvolání, a to ve lhůtě 15 dnů ode dne jeho oznámení. Odvolání musí mít náležitosti uvedené v § 37 odst. 2 správního řádu a je nutno ho podat podle § 82 odst. 2 citovaného zákona. O odvolání rozhoduje Český báňský úřad v Praze.



předseda úřadu

Rozdělovník (doručí se datovou schránkou):**Účastníci řízení podle § 27 odst. 1 správního řádu:**

- Sokolovská uhelná, právní nástupce, a.s., Staré náměstí 69, 356 01 Sokolov, IDDS: mz4chhv
- Obec Královské Poříčí, Lázeňská 114, 357 41 Královské Poříčí, IDDS: ya3b6jb
- Lesy České republiky, s.p., Krajské ředitelství Karlovy Vary, Krušnohorská 1010/7, Rybáře, 360 10 Karlovy Vary, IDDS: e8jcfns
- Správa železniční dopravní cesty, státní organizace, Oblastní ředitelství Ústí nad Labem, Železničářská 1386/31, 400 03 Ústí nad Labem, IDDS: ucchjnm

Účastníci řízení podle § 27 odst. 2 správního řádu:

- Město Nové Sedlo, Masarykova 502, 357 34 Nové Sedlo, IDDS: 6n9bcdd
- Obec Lomnice, Kraslická 44, 356 01 Lomnice, IDDS: uedbcyu

Dotčené orgány státní správy:

- Městský úřad Sokolov, Rokycanova 1929, 356 01 Sokolov, IDDS: 6xmbrxu
- Krajská hygienická stanice Karlovarského kraje se sídlem v Karlových Varech, Závodní 94, 360 21 Karlovy Vary, IDDS: t3jai32
- Krajský úřad Karlovarského kraje, odbor životního prostředí a zemědělství, Závodní 353/88, 360 21 Karlovy Vary, IDDS: siqbx2
- Ministerstvo životního prostředí, odbor výkonu státní správy IV, Školní 5335, 430 01 Chomutov, IDDS: 9gsaax4
- Ministerstvo životního prostředí, odbor posuzování vlivů na životní prostředí a integrované prevence, Vršovická 65, 100 10 Praha 10, IDDS: 9gsaax4
- Ministerstvo zdravotnictví, Odbor zdravotního dohledu, Český inspektorát lázní a zřídels, Palackého náměstí 4, 128 01 Praha 2, IDDS: pv8aaxd

Odborně způsobilá osoba – závodní lomu :

Jméno, příjmení : I [REDACTED]

Osvědčení č.j. : 2724/2009/208

vydal ČBÚ v Praze

dne : 19.11.2009

Odborně způsobilá osoba – závodní lomu :

Jméno, příjmení : [REDACTED]

datum narození : [REDACTED]

Osvědčení č.j. : 344/06/191

vydal ČBÚ v Praze

dne : 28.3.2006

Odborně způsobilá osoba – závodní :

Jméno, příjmení : [REDACTED]

Osvědčení č.j. : SBS/24672/2016/394

vydal OBÚ pro území kraje Karlovarského

dne : 2.8.2016

Odborně způsobilá osoba – závodní :

Jméno, příjmení : [REDACTED]

Osvědčení č.j. : SBS 21292/2014

vydal OBÚ pro území kraje Karlovarského

dne : 9.7.2014

Odborně způsobilá osoba – závodní :

Jméno, příjmení : [REDACTED]

Osvědčení č.j. : 2632/I/2008

vydal OBÚ v Sokolově

dne : 12.12.2008

Odborně způsobilá osoba – projektování, provádění a vyhodnocování geologických prací :

Jméno, příjmení : [REDACTED]

Osvědčení č.j. : 486/660/8752/05 obor ložisková geologie

vydal MŽP Praha

dne : 9.6.2005

Odborně způsobilá osoba – hlavní důlní měřič :

Jméno, příjmení : [REDACTED]

datum narození [REDACTED]

Osvědčení č.j. : 1245/1994

vydal ČBÚ v Praze

dne : 14.6.1994

Odborně způsobilá osoba – hlavní důlní měřič :

Jméno, příjmení : [REDACTED]

Osvědčení č.j. : SBS 10645/2019/ČBÚ-22

vydal ČBÚ v Praze

dne : 19.11.2019

Odborně způsobilá osoba – vedoucí závodní báňské záchranné stanice a jeho zástupce :

Jméno, příjmení : [REDACTED]

Osvědčení č.j.: SBS 17612/2013/OBÚ-08/1 vydal OBÚ pro území kraje Karlovarského dne : 12.6.2013

Odborně způsobilá osoba – vedoucí závodní báňské záchranné stanice a jeho zástupce :

Jméno, příjmení : [REDACTED]

Osvědčení č.j.: SBS 17612/2013/OBÚ-08/2 vydal OBÚ pro území kraje Karlovarského dne : 12.6.2013

Jedná se o změnu oprávnění, vydaného Obvodním báňským úřadem pro území kraje Karlovarského pod č.j. SBS/35243/2014/OBÚ-08 ze dne 5.12.2014, která spočívá ve změně odborně způsobilých osob, vymazání závodních lomu [REDACTED]


[REDACTED], doplnění [REDACTED]

[REDACTED] a jako vedoucího ZBZS a jeho zástupce a pana Vítězslava Marvána. Byla provedena úprava trvalého pobytu odborně způsobilé osoby [REDACTED]

K vydání změny předmětného oprávnění se váže poplatková povinnost podle zákona č. 634/2004 Sb., o správních poplatcích, ve znění pozdějších předpisů, a to ve výši [redacted] Kč (část IV, položka 60, bod 1. písm. a) Sazebníku správních poplatků). Správní poplatek byl žadatelem uhrazen v uvedené výši kolkovou známkou.

Podle ustanovení § 151 odst. 3 zákona č. 500/2004 Sb., správní řád, ve znění pozdějších předpisů, nabývá rozhodnutí právní moci a právních účinků dnem převzetí dokladu účastníkem.

V Sokolově, dne 6.3.2020



předseda úřadu

