



### **CEZ Distribuce, a.s.**

se sídlem: Teplická 874/8, 405 02 Děčín IV. - Podmokly  
zapsaná v obchodním rejstříku vedeném u Krajského soudu v Ústí nad Labem,  
oddíl B, vložka č. 2145

IČ: 24729035

bankovní spojení: KB a.s.

číslo účtu: č.ú. [REDACTED]

předmět podnikání – distribuce elektřiny na základě licence č. 121015583

zastoupena [REDACTED]

(dále jen „**Oprávněná**“)

a

### **Statutární město Kladno**

se sídlem : nám. Starosty Pavla 44, 272 52 Kladno

IČ: 00234516

DIČ: CZ 00234516

bankovní spojení: Komerční banka a.s. - pobočka Kladno

číslo účtu: [REDACTED]

zastoupeno: panem Jiřím Chvojkou – statutární náměstek primátora

(dále jen „**Povinný**“)

uzavřeli níže uvedeného dne, měsíce a roku

## **Smlouvu o zřízení věcného břemene - služebnosti**

podle ustanovení § 1257 a násl. zákona č. 89/2012 Sb., občanský zákoník, v platném znění (dále jen „občanský zákoník“), k provedení ustanovení § 25 odst. 4 zákona č. 458/2000 Sb., o podmínkách podnikání a o výkonu státní správy v energetických odvětvích a o změně některých zákonů (dále jen „energetický zákon“)

číslo 2021/0982/OSM\_OSM

**IE-12-6007057 - Kladno - Hálkova, J.Hory - obnova kNN, dem.NN**

**1.**

1.1.

Povinný je vlastníkem pozemků **parc. č. 5286/1, p.č. 5314, p.č. 5347, p.č. 5348 katastrální území Kladno a p.č. 1078/1, p.č. 1493, p.č. 1522/1 katastrální území Kročehlavy** v obci Kladno, zapsaných na listu vlastnictví č. 10001, vedených Katastrálním úřadem pro Středočeský kraj, katastrální pracoviště v Kladně /dále jen „**služebný pozemek**“/.

Oprávněná je provozovatelem distribuční soustavy (dále jen „PDS“) na území vymezeném licencí na distribuci elektřiny udělenou PDS Energetickým regulačním

úřadem. Distribuční soustava je provozována ve veřejném zájmu. PDS má povinnost zajišťovat spolehlivé provozování, obnovu a rozvoj distribuční soustavy na území vymezeném licenci, přičemž při výkonu licencované činnosti, pokud jí dojde k zatížení cizí nemovitosti, je PDS povinen k této nemovitosti zřídit věcné břemeno (služebnost) podle energetického zákona, jako jeden z předpokladů pro plnění práv a povinností plynoucích PDS z energetického zákona.

Služebný pozemek se nachází na území vymezeném licenci, v němž Oprávněná provozuje distribuční soustavu. Oprávněná má povinnost zřídit věcné břemeno umožňující zřídit a provozovat ve smyslu §25 odst. 3 písm. e) energetického zákona na služebném pozemku zařízení distribuční soustavy.

### 1.2.

Předmětem této smlouvy je zřízení věcného břemene – osobní služebnosti – zřízení umístění a provozování zařízení distribuční soustavy podle § 25 odst. 4 energetického zákona a ve smyslu obecných ustanovení o služebnosti podle § 1257 a 1266 občanského zákoníku (dále jen „věcné břemeno“). Obsah věcného břemene je specifikován v článku II. této smlouvy. Věcné břemeno se zřizuje na služebných pozemcích ve prospěch Oprávněné v rozsahu uvedeném v této smlouvě a k účelu vyplývajícím z přísl. ustanovení energetického zákona. Povinný se za podmínky stanovených touto smlouvou a zákonem zavazuje strpět práva Oprávněné plynoucí z věcného břemene a s ním spojených zákonných omezení a Oprávněná prohlašuje, že tato práva přijímá a bude je vykonávat za podmínek sjednaných touto smlouvou a stanovených zákonem.

### 1.3

Povinný výslovně prohlašuje, že není žádným způsobem omezen v právu zřídit ke služebnému pozemku věcné břemeno, že služebný pozemek není zatížen žádným zástavním, předkupním či jiným věcným nebo závazkovým právem, kterým by byl znemožněn účel této smlouvy. Povinný prohlašuje, že mu nejsou známy faktické nebo právní vady služebného pozemku, kterými by byl znemožněn účel této smlouvy.

## 2.

### 2.1.

Oprávněný vybudoval na služebných pozemcích stavbu součásti distribuční soustavy podzemního vedení, a to „**Kladno – Hájkova, J. Hory – obnova kNN, dem. NN**“ č. stavby: **IE-12-6007057** (dále jen „Součást distribuční soustavy“).

Skutečná poloha Součásti distribuční soustavy je vyznačena v geometrickém plánu č. 4633,3221-5819060/2019, vyhotoveném společností Uniservis Hašek s.r.o. /dále jen „geometrický plán“/, který je přílohou a nedílnou součástí této smlouvy. Součást distribuční soustavy je inženýrskou sítí ve smyslu § 509 občanského zákoníku se všemi k ní náležejícími součástmi.

### 2.2.

Povinný jako vlastník služebných pozemků uvedených v bodě 1.1. této smlouvy zřizuje ve smyslu § 25 odst. 4 energetického zákona ve prospěch Oprávněné věcné břemeno, jehož obsahem je právo Oprávněné zřídit, provozovat, opravovat a udržovat Součást distribuční soustavy na služebném pozemku.

Věcné břemeno zahrnuje též právo Oprávněné provádět na Součásti distribuční soustavy úpravy za účelem její obnovy, výměny, modernizace nebo zlepšení její výkonnosti, včetně jejího odstranění, a to v rozsahu vyznačeném v geometrickém plánu.

### 2.3.

Věcné břemeno, zřízené touto smlouvou, se sjednává jako časově neomezené a zaniká v případech stanovených právními předpisy.

## 3.

### 3.1.

Oprávněná z věcného břemene má ve vztahu ke služebnímu pozemku dále oprávnění:

- vstupovat a vjíždět na služební pozemek v souvislosti se zřizováním, obnovou a provozováním Součásti distribuční soustavy
- na svůj náklad odstraňovat a oklešťovat na služebním pozemku stromoví a jiné porosty a provádět likvidaci odstraněného a okleštěného stromoví a jiných porostů ohrožujících bezpečné a spolehlivé provozování Součásti distribuční soustavy

Oprávněná je povinna při výkonu oprávnění, popsaných shora, postupovat striktně ve smyslu § 25 odst. 8 energetického zákona, tj. co nejvíce šetřit práva Povinného a vstup na služební pozemky mu bezprostředně oznámit.

Před provedením oklešťování je Oprávněná povinna obstarat si souhlasné vyjádření Odboru životního prostředí Magistrátu města Kladna.

Po skončení prací je Oprávněná povinna uvést služební pozemek do předchozího stavu, a není-li to možné s ohledem na povahu provedených prací, do stavu odpovídajícího jeho předchozímu účelu nebo užívání a bezprostředně oznámit tuto skutečnost Povinnému. Po provedení odstranění nebo okleštění stromoví je Oprávněná povinna na svůj náklad provést likvidaci vzniklého klesu a zbytků po těžbě.

### 3.2.

Oprávněná je povinna zpřístupnit Povinnému dokumentaci součásti distribuční soustavy v rozsahu nutném k ochraně jeho oprávněných zájmů.

## 4.

### 4.1.

Povinný z věcného břemene je povinen strpět výkon práva Oprávněné, vyplývající z této Smlouvy a energetického zákona a zdržet se veškeré činnosti, která vede k ohrožení součásti distribuční soustavy a omezení výkonu tohoto práva Oprávněné.

Povinnost strpět výkon práv ze služebnosti je spojena s vlastnictvím služebných pozemků uvedených v článku I. této smlouvy. Povinným je každý vlastník služebných pozemků uvedených v článku I. této smlouvy.

## 5.

### 5.1.

Věcné břemeno se zřizuje úplatně. Smluvní strany se dohodly na úplatě ve výši 150,- Kč/m<sup>2</sup> + zákonná sazba DPH pruhu vymezeného ochranným pásmem vedení. Úplata za 1158 m<sup>2</sup> činí celkem 173.700,-Kč bez DPH, DPH činí 36.477,-Kč, t.j. celkem **210.177,-Kč**.

Tato částka se snižuje o kauci ve výši 500,-Kč, slovy pětset korun českých, která byla zaplacená před podpisem této smlouvy budoucím oprávněným dne 10.11.2017 na účet Statutárního města Kladna.

Zbývající částka úplaty za zřízení služebnosti, snižená o kauci, činí **209.677,-Kč** (slovy: dvě stě devět tisíc šest set sedmdesát sedm korun českých) a bude zaplacená do 30-ti dnů od podpisu této smlouvy na účet Statutárního města Kladna: č.ú. [REDAKCE] což Povinný svým podpisem stvrzuje.

## 5.2.

Pokud Oprávněná nezplatí úplatu ve výši a lhůtě stanovené bodem 5.1. této smlouvy, je povinna zaplatit Povinnému smluvní pokutu 100,-Kč za každý den prodlení.

## 6.

### 6.1.

Věcné břemeno dle této smlouvy vzniká zápisem do katastru nemovitostí. Návrh na zápis podá Oprávněná na vlastní náklady.

### 6.2.

Statutární město Kladno jako Povinný potvrzuje podle §41 zák. č. 128/2000 Sb., že jsou splněny podmínky pro vznik služebnosti dle této smlouvy v souladu s citovaným zákonem.

Zřízení věcného břemene bylo schváleno dne 20.12.2017 na 16. zasedání Zastupitelstva města v Kladně, které si vyhradilo pravomoc rozhodovat o zřízení věcných břemen na pozemcích ve vlastnictví Města Kladna v souladu s § 84, odst. 4 zákona 128/2000 Sb. o obcích ve znění pozdějších předpisů.

## 7.

### 7.1.

Tato smlouva se vyhotovuje ve čtyřech stejnopisech, oprávněný obdrží jedno vyhotovení, povinný dvě vyhotovení a jedno vyhotovení bude předloženo katastrálnímu úřadu.

### 7.2.

Smluvní strany prohlašují, že si Smlouvu před jejím podpisem přečetly, že byla uzavřena po vzájemné dohodě, podle jejich pravé a svobodné vůle, určitě, vážně a srozumitelně, nikoli za nápadně nevýhodných podmínek, což stvrzují svými podpisy.

7.3.

Smlouva a právní vztahy z ní vyplývající se řídí právním řádem České republiky. Na právní vztahy vyplývající nebo související s touto Smlouvou a v ní nebo v energetickém zákoně výslovně neupravené se přiměřeně uplatní ustanovení občanského zákoníku.

7.4.

Žádné ustanovení této smlouvy nepovažují smluvní strany za obchodní tajemství a podpisem této smlouvy bezvýhradně souhlasí s jejím uveřejněním včetně jejích změn a dodatků.

7.5.

Tato smlouva nabývá účinnosti dnem jejího zveřejnění v centrálním registru smluv.

7.6.

Smluvní strany berou na vědomí, že tato smlouva i následné dodatky k ní mohou podléhat informační povinnosti dle zákona č. 106/1999 Sb., o svobodném přístupu k informacím ve znění pozdějších předpisů a dle zákona č. 340/2015 Sb., o zvláštních podmínkách účinnosti některých smluv, uveřejňování těchto smluv a o registru smluv (zákon o registru smluv).

7.7.

Oprávněný prohlašuje, že bere na vědomí tu skutečnost, že Povinný je ve smyslu *Nařízení Evropského parlamentu a Rady (EU) 2016/679 ze dne 27. Dubna 2016 o ochraně fyzických osob v souvislosti se zpracováním osobních údajů a o volném pohybu těchto údajů a o zrušení směrnice 95/46/ES (obecné nařízení o ochraně osobních údajů)* a ve smyslu zákona č. 110/2019 Sb. o zpracování osobních údajů správcem osobních údajů subjektů údajů a že zpracovává a shromažďuje osobní údaje Oprávněného za účelem realizace této smlouvy. Povinný se zavazuje zpracovávat osobní údaje Oprávněného pouze k účelu danému touto smlouvou, bez využití jiného zpracovatele údajů. Oprávněný prohlašuje, že si je vědom všech svých zákonných práv v souvislosti s poskytnutím svých osobních údajů k účelu danému touto smlouvou. Podrobné informace o ochraně osobních údajů jsou uvedeny na oficiálních webových stránkách [www.mestokladno.cz](http://www.mestokladno.cz) v sekci Ochrana osobních údajů.

V Kladně dne 13-09-2021

Povinný

Statutární město Kladno  
zastoupeno  
p. Jiřím Chvojkou  
statutární náměstek primátora



V Kladně dne 8-07-2021

Oprávněný  
ČEZ Distribuce, s.r.o. **DISTRIBUCE**

ČEZ Distribuce, a. s.  
Děčín - Děčín IV-Podmokly  
Technická 874/8, PSČ 405 02  
7 29 035

276

Příloha: - geometrický plán č. 4633,3221-5819060/2019





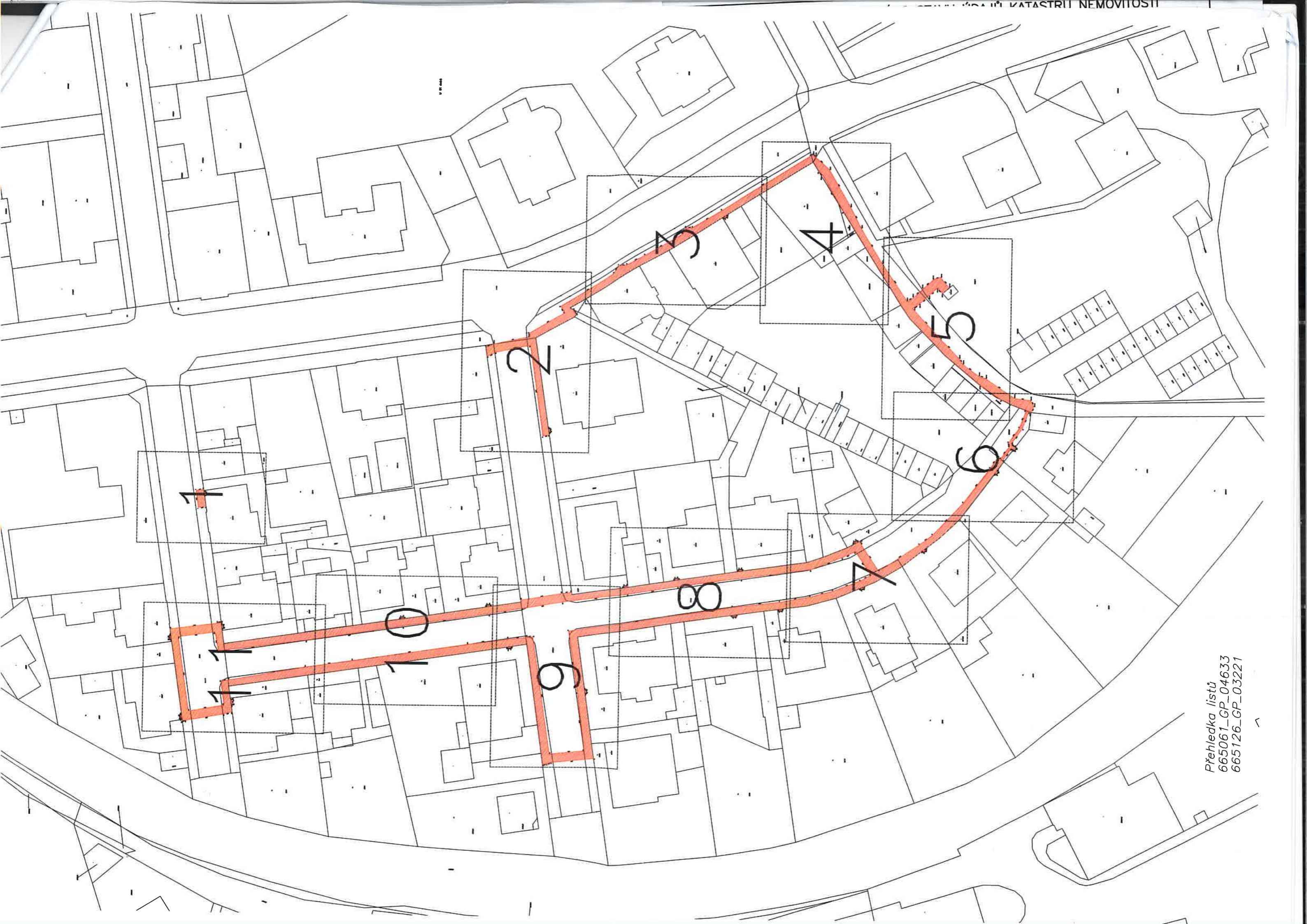
# VÝKAZ DOSAVADNÍHO A NOVÉHO STAVU ÚDAJŮ KATASTRU NEMOVITOSTÍ

Dosavadní stav			Nový stav											
Označení pozemku parc. číslem	Výměra parcely		Druh pozemku Způsob využití	Označení pozemku parc. číslem	Výměra parcely		Druh pozemku Způsob využití	Typ stavby Způsob využití	Způsob určení výměry	Porovnání se stavem evidence právních vztahů				Označení dŕu
	ha	m <sup>2</sup>			ha	m <sup>2</sup>				Díl pŕechází z pozemku označeného v katastru nemovitostí	dŕežší/poz. evidenci	Číslo listu vlastnictví	Výměra dŕu	
	ha	m <sup>2</sup>			ha	m <sup>2</sup>						ha	m <sup>2</sup>	
k.ú. Kročehlavý														
1078/1														
1493														
1522/1														
k.ú. Kladno														
5266														
5271														
5273/1														
5275														
5277														
5280														
5283														
5286/1														
5286/2														
5287														
5291														
5292														
5296														
5307														
5313														
5314														
5331														
5334														
5338														
5340														
5347														
5348														
5349														
5356/1														
5357														
5360														

Oprávněný : dle listiny

Druh věcného břemene : dle listiny

<b>GEOMETRICKÝ PLÁN</b> pro vymezení rozsahu věcného břemene k dŕsí pozemku	Geometrický plán ověřil úředně oprávněný zeměměřičský inženýr:	Stejnopis ověřil úředně oprávněný zeměměřičský inženýr:
	Jméno, příjmení: <b>Ing. Irena Straková</b>	Jméno, příjmení: <b>ING. IRENA STRAKOVÁ</b>
	Číslo položky seznamu úředně oprávněných zeměměřičských inženýrů: <b>398/1995</b>	Číslo položky seznamu úředně oprávněných zeměměřičských inženýrů: <b>398/1995</b>
	Dne: <b>22.10.2020</b> Číslo: <b>1209/2020</b>	Dne: <b>20.08.2021</b> - číslo: <b>292/2021</b>
Náležitosti a přesnost odpovídá právním předpisům.	Tento stejnopis odpovídá geometrickému plánu v elektronické podobě uloženému v dokumentaci katastrálního úřadu.	
Vyholovíte: 	Katastrální úřad souhlasí s odesláním parcel.	Ověření stejnopisu geometrického plánu v listinné podobě.
Číslo plánu: <b>4633,3221-5819060/2019</b>		
Okres: <b>Kladno</b>		
Obec: <b>Kladno</b>		
Katastr. území: <b>Kladno, Kročehlavý</b>		
Mapový list: <b>Kladno 5-7/12, Kladno 5-6/34</b>	KÚ pro Středočeský kraj KP Kladno Ing. Michal Kulhánek PGP-1276/2020-203 2020.11.02 08:27:24 CET	
Dosavadním vlastníkům pozemků byla poskytnuta možnost oznámit se v terénu a průběhem navržených nových hranic, které byly označeny předepsaným způsobem.		



Přehledka listů  
665061\_GP\_04633  
665126\_GP\_03221