



č. st.: 1040017441/001

**Statutární město Zlín**

se sídlem: náměstí Míru 12, 760 01 Zlín  
IČO: 00283924  
DIČ: CZ00283924  
jehož jménem jedná: Ing. et Ing. Jiří Korec, primátor  
ve věcech smluvních: Mgr. Pavel Brada, náměstek primátora  
odpovědný útvar: odbor majetkové správy  
bankovní spojení: Česká spořitelna, a. s., č. ú. 3049002/0800  
č. sml. 4000204888 – 01/21

(dále jen „budoucí povinný“)

a

**EG.D, a.s.**

se sídlem: Lidická 1873/36, Černá Pole, 602 00 Brno  
IČO: 28085400  
DIČ: CZ28085400  
zapsána: v OR vedeném Krajským soudem v Brně,  
oddíl B, vložka 8477

zastoupená: na základě plné moci

(dále jen „budoucí oprávněná“)

uzavírají

## Dodatek č. 01/21

ke smlouvě o budoucí smlouvě o zřízení věcného břemene  
ze dne 26. 11. 2020

Čl. I.

Smluvní strany uzavírají na základě projevu své svobodné a vážné vůle dodatek č. 01/21, který spočívá ve změně trasy vedení distribuční soustavy ve smlouvě o budoucí smlouvě o zřízení věcného břemene č. 4000204888, ze dne 26. 11. 2020 v rámci stavby „Přiluky, Pančava, kab. VN, č. st. 1040017441“, přes služební pozemek p. č. 1433/1, p.č. 1433/41, p.č. 1444/4, p.č. 1509/1, zapsaných v katastru nemovitostí na LV č. 10001 u Katastrálního úřadu pro Zlínský kraj, se sídlem ve Zlíně, Katastrální pracoviště Zlín, pro k. ú. Přiluky u Zlína, obec Zlín a pozemku p.č. 3233/14, p.č. 3233/15, p.č. 3233/16, p.č. 3233/18, p.č. 3233/21, p. č. 3233/22, p. č. 3233/23, p. č. 3233/24, p. č. 3235/45, p. č. 4046/5, p. č. 4046/6, p.č. 4046/7, p.č. 4046/9, p.č. 4052/1, p.č. 4052/2, p.č. 4052/4, p.č. st. 7596, zapsaných v katastru nemovitostí na LV č. 10001 u Katastrálního úřadu pro Zlínský kraj, se sídlem ve Zlíně, Katastrální pracoviště Zlín, pro k. ú. Zlín, obec Zlín, dle snímku katastrální mapy, který je nedílnou součástí tohoto dodatku (dále jen „pozemky“).

Tímto dodatkem se mění příloha smlouvy o zřízení věcného břemene 4000204888, ze dne 26. 11. 2020.

Čl. II.

Ostatní ujednání smlouvy o budoucí smlouvě o zřízení věcného břemene 4000204888, ze dne 26. 11. 2020 zůstávají beze změny.

Čl. III.

Dodatek č. 01/21 nabývá účinnosti dnem uveřejnění v registru smluv, je sepsán v pěti stejnopisech s platností všech stejnopisů v hodnotě originálu, z nichž budoucí povinný obdrží dva stejnopisy a budoucí oprávněná obdrží tři stejnopisy.

Tento dodatek je nedílnou součástí smlouvy 4000204888, ze dne 26. 11. 2020.

Smluvní strany souhlasí se zveřejněním tohoto dodatku v souladu s ust. zákona č. 106/1999 Sb., o svobodném přístupu k informacím, v platném znění.

Obě strany po řádném přečtení dodatku č. 01/21, připojují na důkaz svého bezvýhradného souhlasu s obsahem své podpisy.

*Doložka ve smyslu ust. § 41 zákona č. 128/2000 Sb., o obcích*  
*Schváleno orgánem obce: Rada města Zlína*  
*Datum a číslo jednací: 14. 9. 2020, čj. 13/18R/2020, 10. 5. 2021, čj. 12/9R/2021*

Ve Zlíně dne 06-08-2021

14. 09. 2021

EG.D, a.s.

Statutární město Zlín  
Mgr. Pavel Brada  
náměstek primátora





Lege





Klad výkresů:

2	1
---	---

### Legenda nové distr. soustavy 22kV

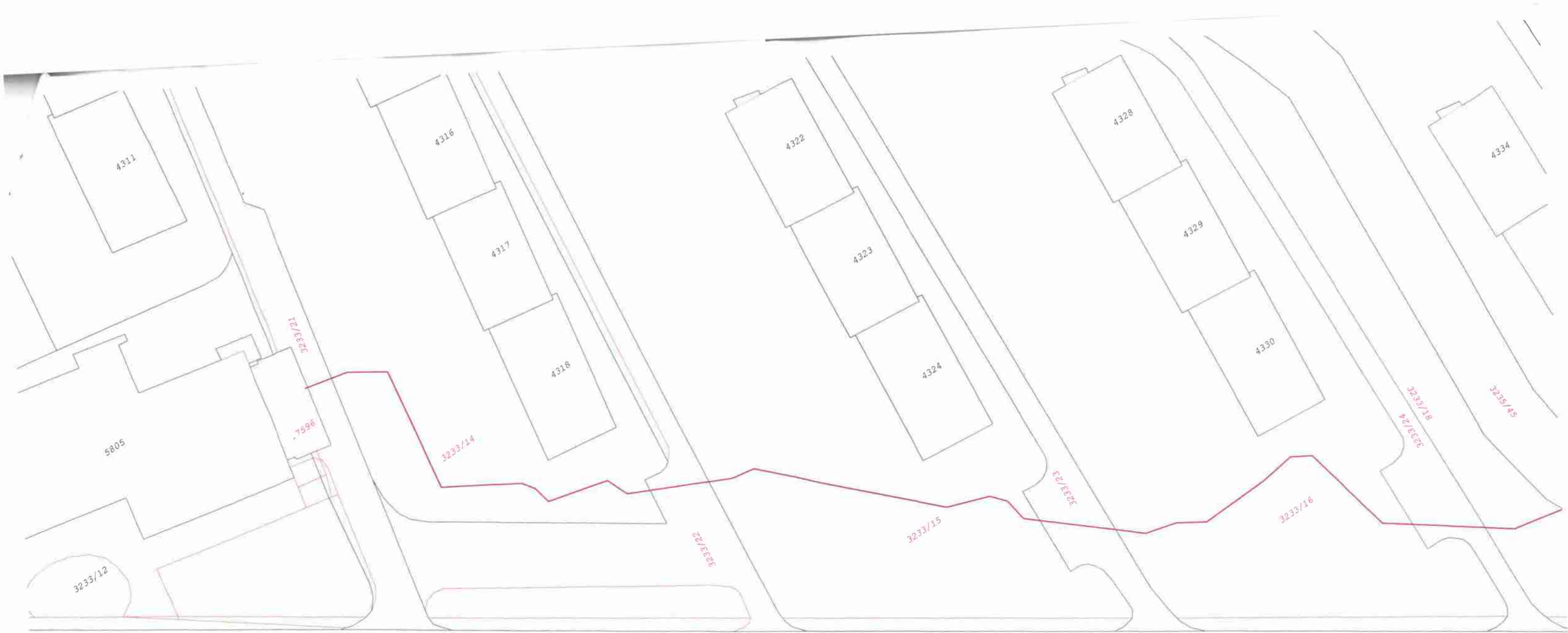
— kabelové vedení VN + HDPE trubka

### Legenda mapových a polohopisných čar:

— hranice parcel, katastr. území  
— vnitřní kresba parcel  
XXX číslo parcely / dotčené parcely



Vypracoval:	Zodpovědný projektant:	
[Redacted]		
Stavebník: E.ON Distribuce a.s., F. X. Gerstnera 2151/6, 370 01 Č. Budějovice 7	luka u Zlína, Zlín	
Název stavby:	<b>Příluky, Pančava, kab. VN</b>	
Obsah výkresu:	Katastrální situační výkres	
		<b>PROSIG</b> Projektová činnost ve výstavbě PROSIG, s.r.o.
		08/2020
		E.19.046
		1040017441
		DÚR
		1:500
		1







Klad výkresů:





2	1
---	---

Legenda nové distr. soustavy 22kV

— kabelové vedení VN + HDPE trubka

Legenda mapových a polohopisných čar:

— hranice parcel, katastr. území  
 - - - vnitřní kresba parcel  
 XXX XXX číslo parcely / dílčích parcel

Vypracoval: 	Zodpovědný projektant: 	 Projektová činnost ve výstavbě <b>PROSIG, s.r.o.</b> 
Stavebník E.ON Distribuce a.s., F. A. Gerstnera 2151/6, 370 01 Č. Budějovice 7		Příluky u Zlína, Zlín
Datum:	11/2020	
Č. zakázky:	E.19.046	
Č. stavby:	1040017441	
Stupeň PD:	DŮR	
Měřítko:	1:500	
Číslo výkresu:	C2.2	
Obsah výkresu: Katastrální situační výkres		