



ČESKÉ REPUBLIKY
ŘÍŠTĚLSTVÍ POLICIE JIHOMORAVSKÉHO KRAJE
pracoviště dopravního inženýrství
Brno - venkov

Č. j.: KRPB-239663-1/ČJ-2016-0600DI-ZI

Brno 5. prosince 2016
Počet listů: 1
Přílohy: 1/17

ZNAKOM s.r.o.
Zengrova 4
615 00 Brno

Vyjádření k akci: "Přechodné dopravní značení – blokové čištění v katastrálním území Brno – Bohunice 2017"

K Vaší žádosti o vyjádření návrhu přechodného dopravního značení sloužící pro blokové čištění v Brně – Bohunicích pro rok 2017 sdělují, že Specializované pracoviště dopravního inženýrství BM a BO **souhlasí** s návrhem přechodného dopravního značení v kontextu zákona č. 361/2000 Sb. § 77 dle našeho pracoviště odsouhlaseného návrhu, jež je nedílnou součástí našeho vyjádření za těchto podmínek:

- při umístování přechodného dopravního značení do tělesa chodníku je nutné respektovat ustanovení vyhl. 398/2009 Sb.,
- **instalování dopravního značení musí být v souladu se zákonem č. 361/2000 Sb., vyhláškou č. 30/2001 Sb., technickými podmínkami TP 65, 66 (které upravují podrobnosti o užití, umístění a provedení jednotlivých dopravních značek) a nařízení Ministerstva dopravy ČR o užití certifikovaných výrobků,**
- s odkazem na § 78 odst. 3 zák. č. 361/2000 Sb., musí být přenosné dopravní značení odstraněno z uličního prostoru ve dni, který je uvedený na dodatkové tabulce.

Vzhledem k tomu, že předložený návrh blokového čištění v rámci jednotlivých etap zakazuje stání v poměrně velkém území, **doporučujeme** užít přesný časový interval (např. 7:30 – 11:00 atp.) zakazující stání v jednotlivých ulicích dle plánu jízdy čistícího vozu, nikoli obecný zakazující stání vozidel v celé oblasti (př: 7:30 – 15:00) a to z důvodu znemožňující parkování vozidel v dané oblasti s odkazem na problémy statické dopravy města Brna. Přihlédnuto by mělo být k potřebám občanů z předmětné lokality, např. cestou dotazu na představitele příslušné městské části.

Toto vyjádření platí jen pro dokumentaci předloženou SPDI BM-BO a pro rozsah v ní uvedený. Doba platnosti vyjádření končí uplynutím jednoho kalendářního roku od jeho vydání.

zpracoval:

[redacted]


komisař

tel.: [redacted]

[redacted]

Pasport dopravního značení

Blokové čištění



Úřad městské části města Brna

Brno - Bohunice

POLICIE ČESKÉ REPUBLIKY Krajské ředitelství policie Jihomoravského kraje Specializované pracoviště dopravního inženýrství BM a BO	
Odsouhlaseno dne:	
Pod č.j.: KRPB -	/ČJ-2016-0600DI
Dle § 25	zák. č. 13/1997 Sb.
§ 77	zák. č. 361/2000 Sb.
PLATNOST DO:	PODPIS:
MAGISTRÁT MĚSTA BRNA	
Odsouhlaseno dne:	
MMB -	/2016



- Blok č. 1
- Blok č. 2
- Blok č. 3
- Blok č. 4
- Blok č. 5
- Blok č. 6
- Blok č. 7
- Blok č. 8
- Blok č. 9
- Blok č. 10
- Blok č. 11



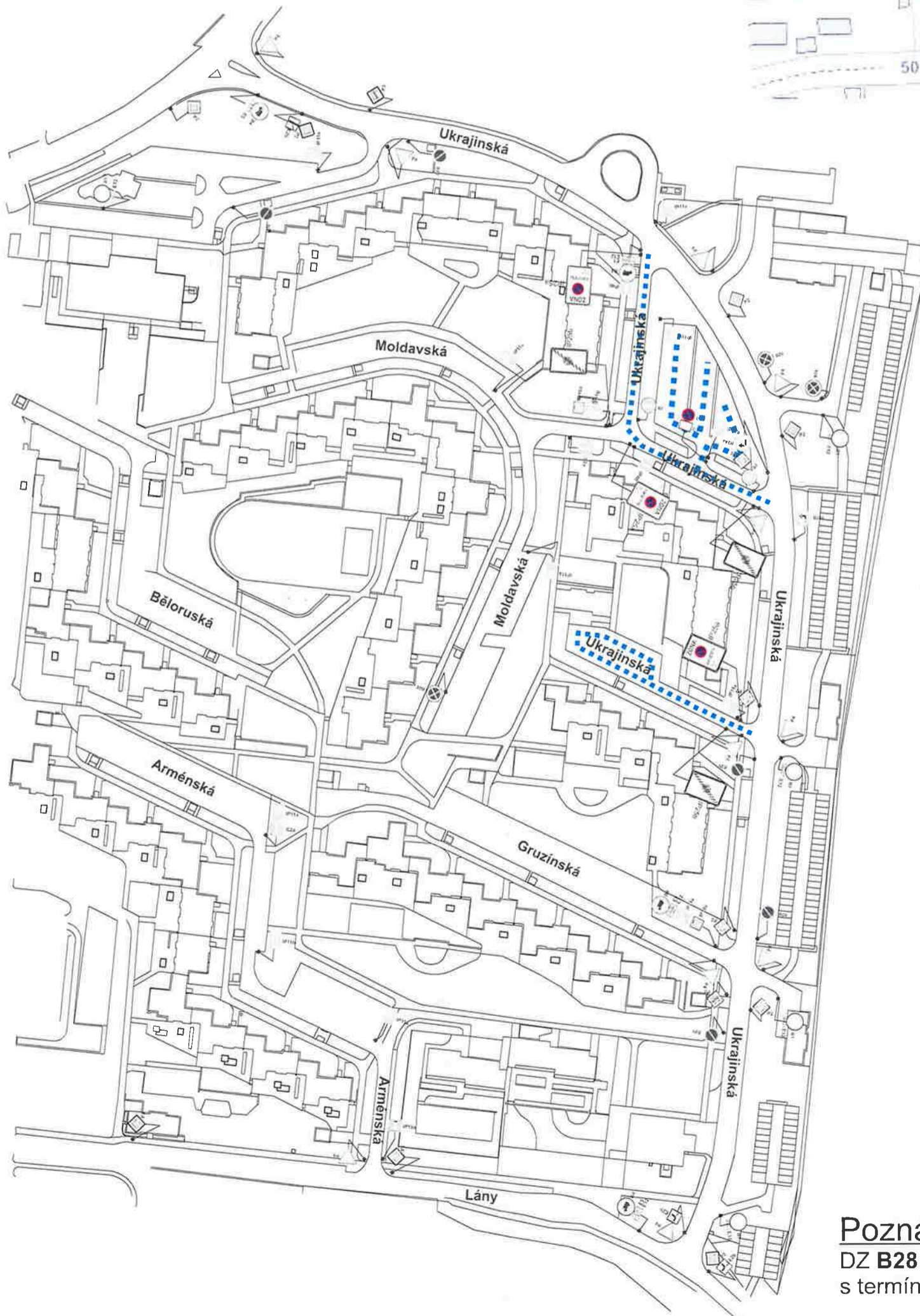
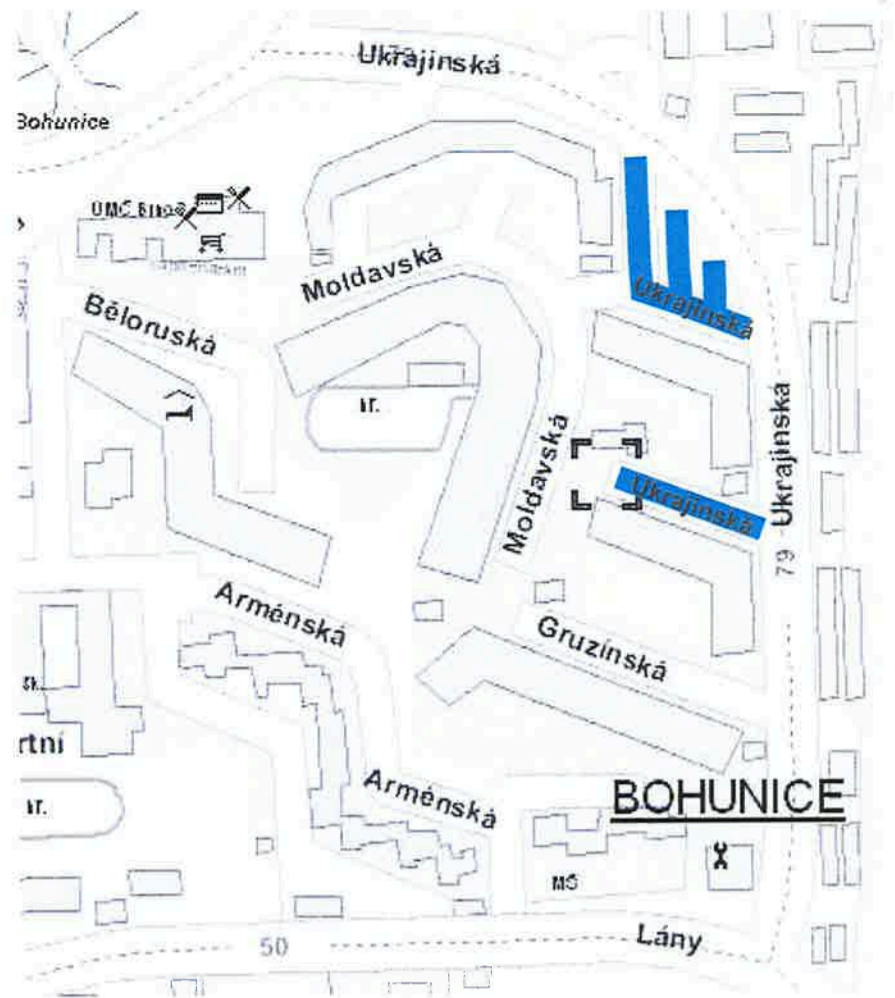
Úřad městské části města Brna
Brno - Bohunice

Pasport dopravního značení
Blokové čištění

Blok číslo 1 - část 1

Ukrajinská - část bez provozu MHD

a přilehlá parkoviště na těchto komunikacích



B29 - 1ks



E13



E8c - 0ks



E8d - 0ks



E8e - 0ks



IP25a - 3ks



IP25b - 3ks

Poznámka:

DZ B28 a IP25 budou rozmístěny 7 dní předem,
s termínem zahájení prací na dod.tabulce E13.




Úřad městské části města Brna
Brno - Bohunice
Pasport dopravního značení
Blokové čištění

Blok číslo 1 - část 2
Studentská -
bez parkovišť



Poznámka:

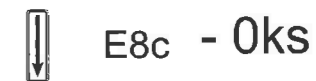
DZ **B28** a **IP25** budou rozmístěny 7 dní předem,
s termínem zahájení prací na dod.tabulce **E13**.



B29 - 4ks



E13



E8c - 0ks



E8d - 0ks



IP25a - 0ks



IP25b - 0ks



Úřad městské části města Brna
Brno - Bohunice

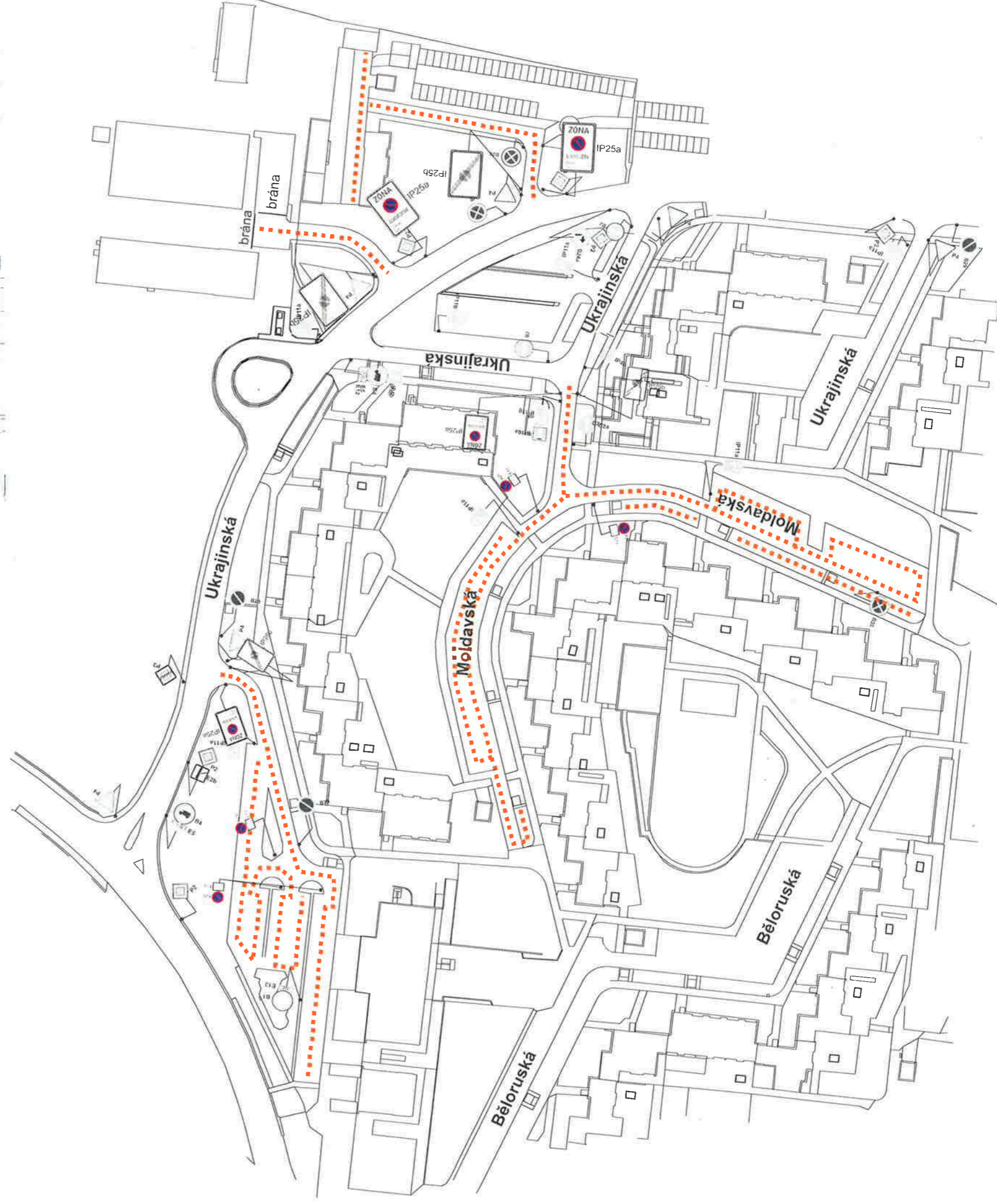
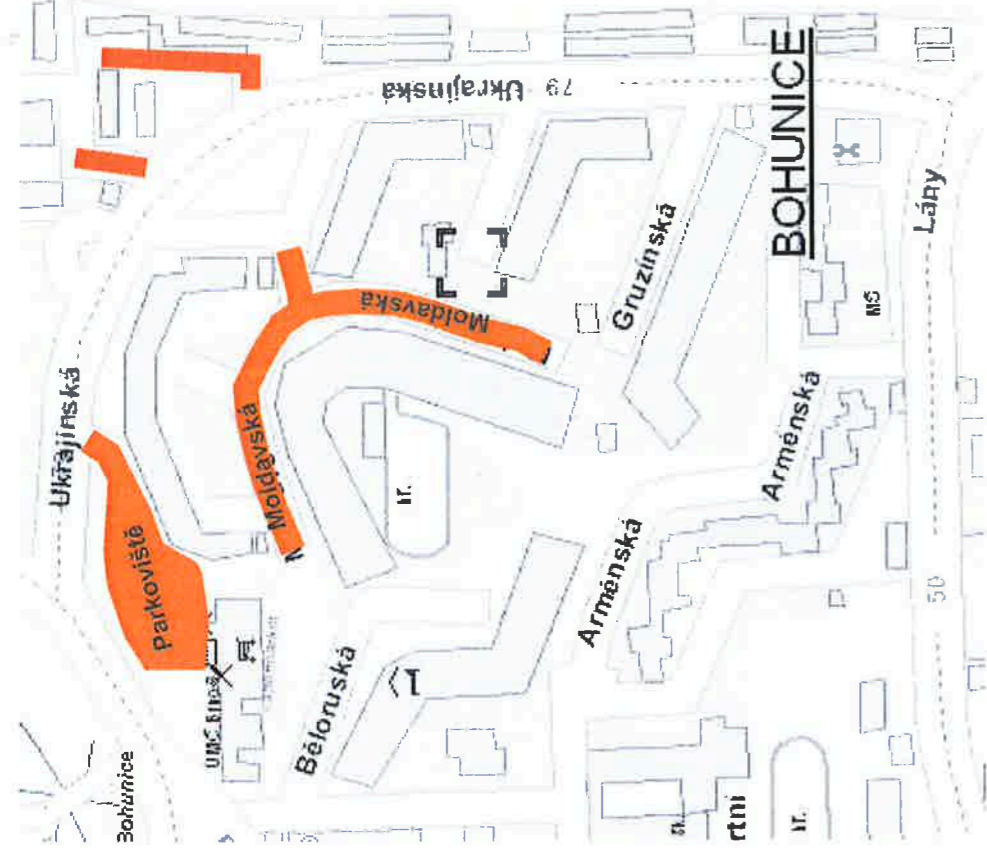
Pasport dopravního značení
Blokové čištění

Blok číslo 2
Parkoviště před OC Kalinka
Moldavská

a přilehlá parkoviště na těchto komunikacích
Ukrajinská - odbočky ke sběrnému středisku
a k č.or. 2a

Poznámka:

DZ B28 a IP25 budou rozmístěny 7 dní předem,
s termínem zahájení prací na dod.tabulce E13.



B29

- 4KS



E8c - 0KS



E13

- 4KS



E8d - 0KS




E8e - 0KS



ZONA

IP25a - 4KS



IP25b - 4KS

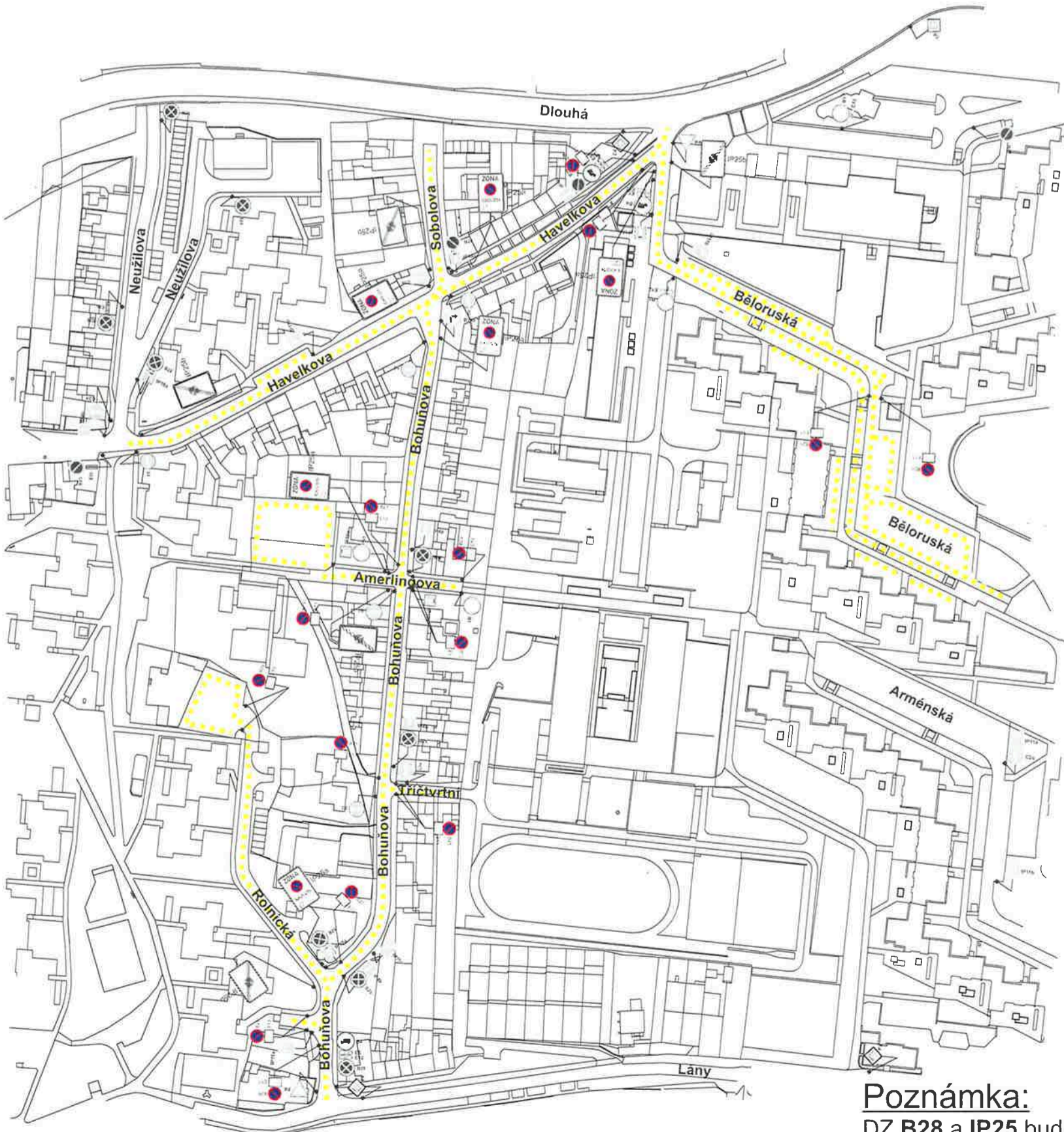
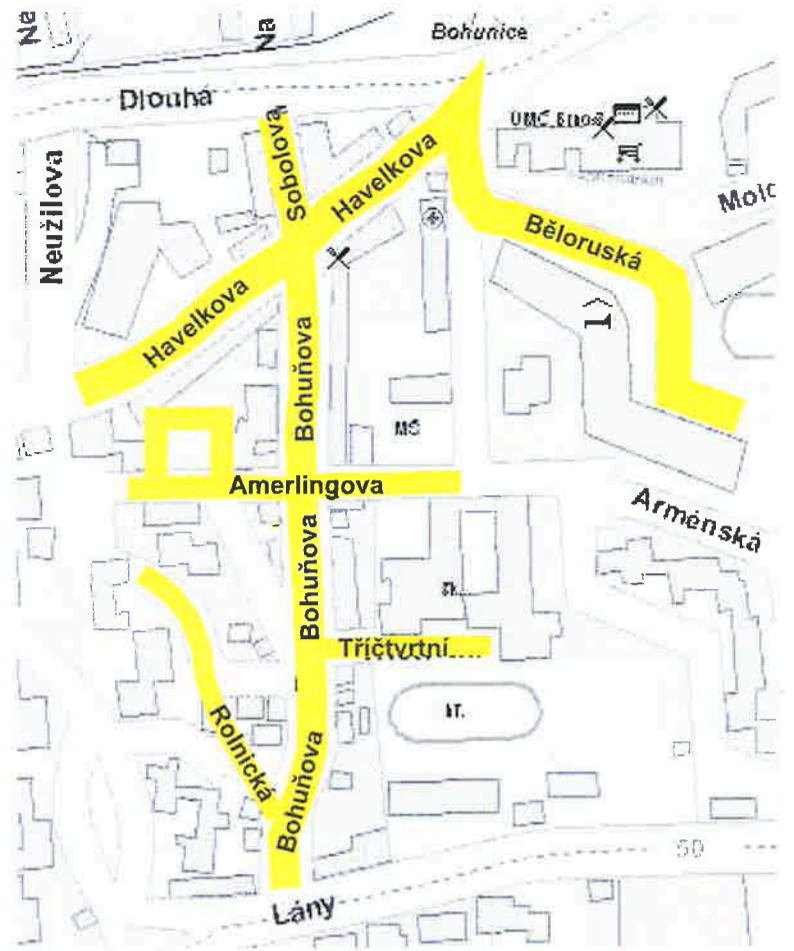


Úřad městské části města Brna
Brno - Bohunice

Pasport dopravního značení
Blokové čištění

Blok číslo 3
Amerlingova
Běloruská
Bohuňova
Havelkova
Rolnická
Sobolova
Tříčtvrtní

a přilehlá parkoviště na těchto komunikacích



-  B29 - 19ks
-  E13
-  E8c - 0ks
-  E8d - 0ks
-  E8e - 0ks
-  ZÓNA
BLOKOVÉ ČIŠTĚNÍ
Datum:
Cas:
IP25a - 6ks
-  IP25b - 5ks

Poznámka:

DZ B28 a IP25 budou rozmístěny 7 dní předem, s termínem zahájení prací na dod. tabulce E13.



Úřad městské části města Brna
Brno - Bohunice

Pasport dopravního značení
Blokové čištění

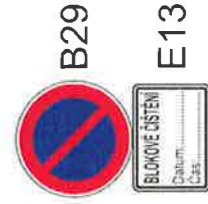
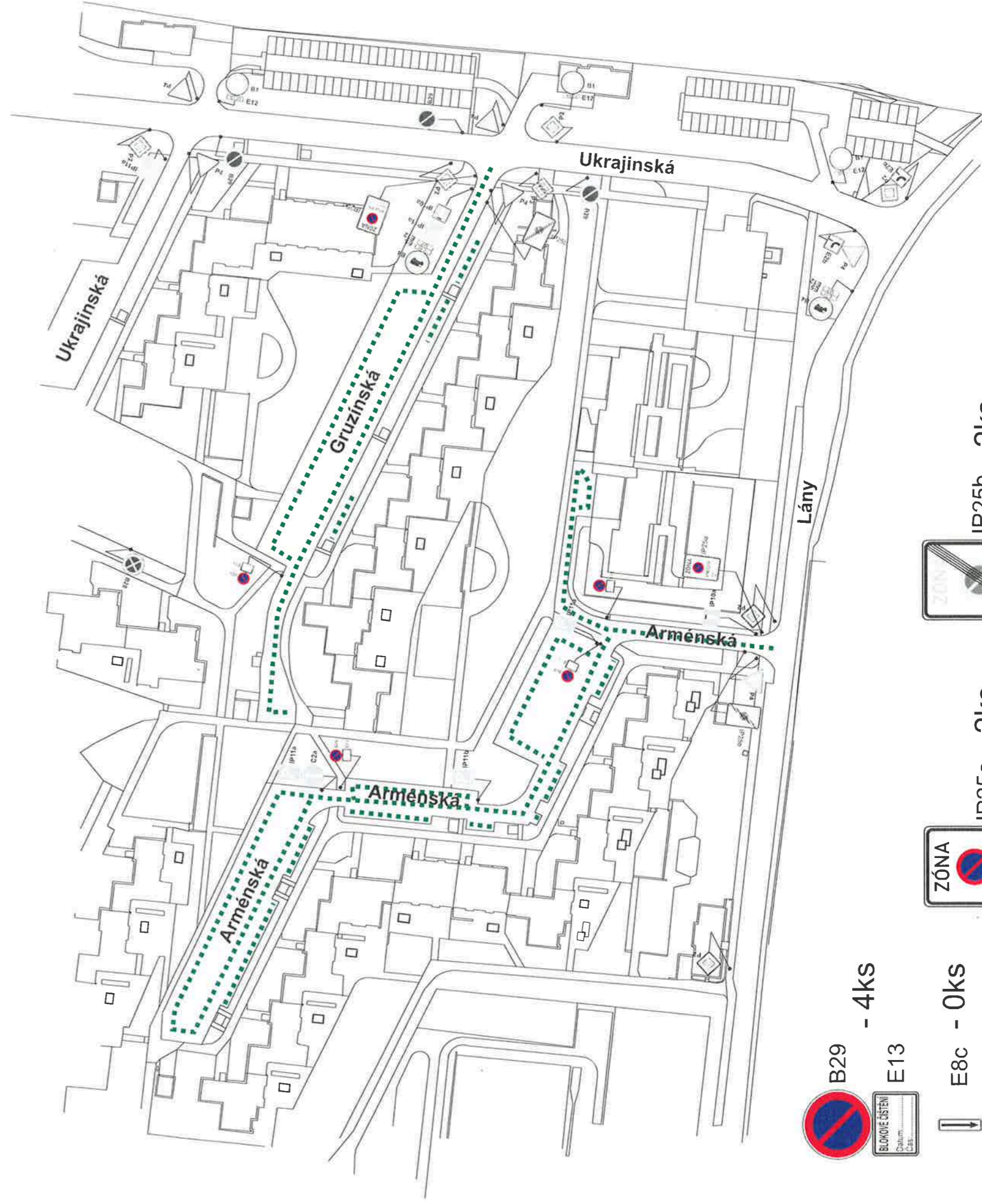
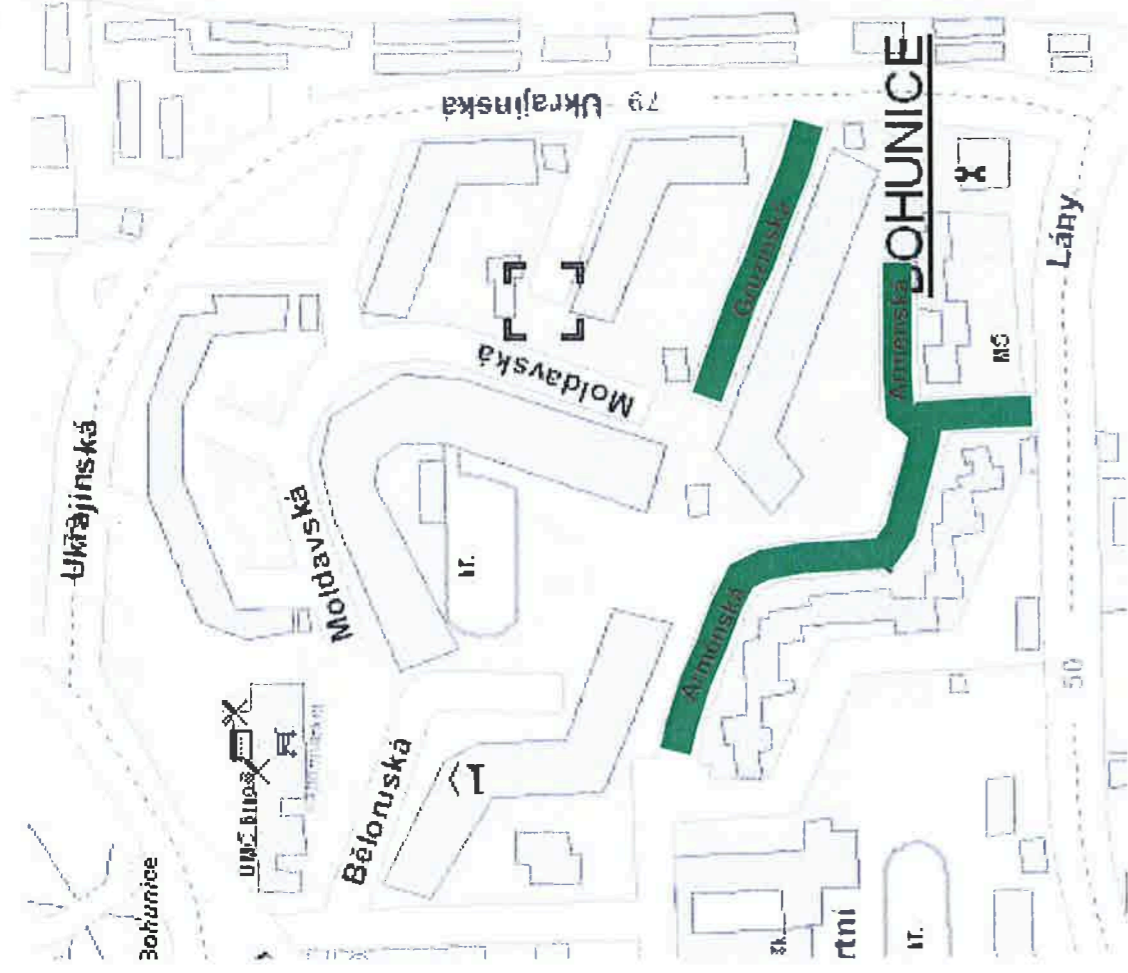
Blok číslo 4

**Arménská
Gruzínská**

a přílehlá parkoviště na těchto komunikacích

Poznámka:

DZ B28 a IP25 budou rozmístěny 7 dní předem,
s termínem zahájení prací na dod.tabulce E13.



B29 - 4ks



E13



E8c - 0ks




E8d - 0ks



E8e - 0ks



IP25a - 2ks



IP25b - 2ks



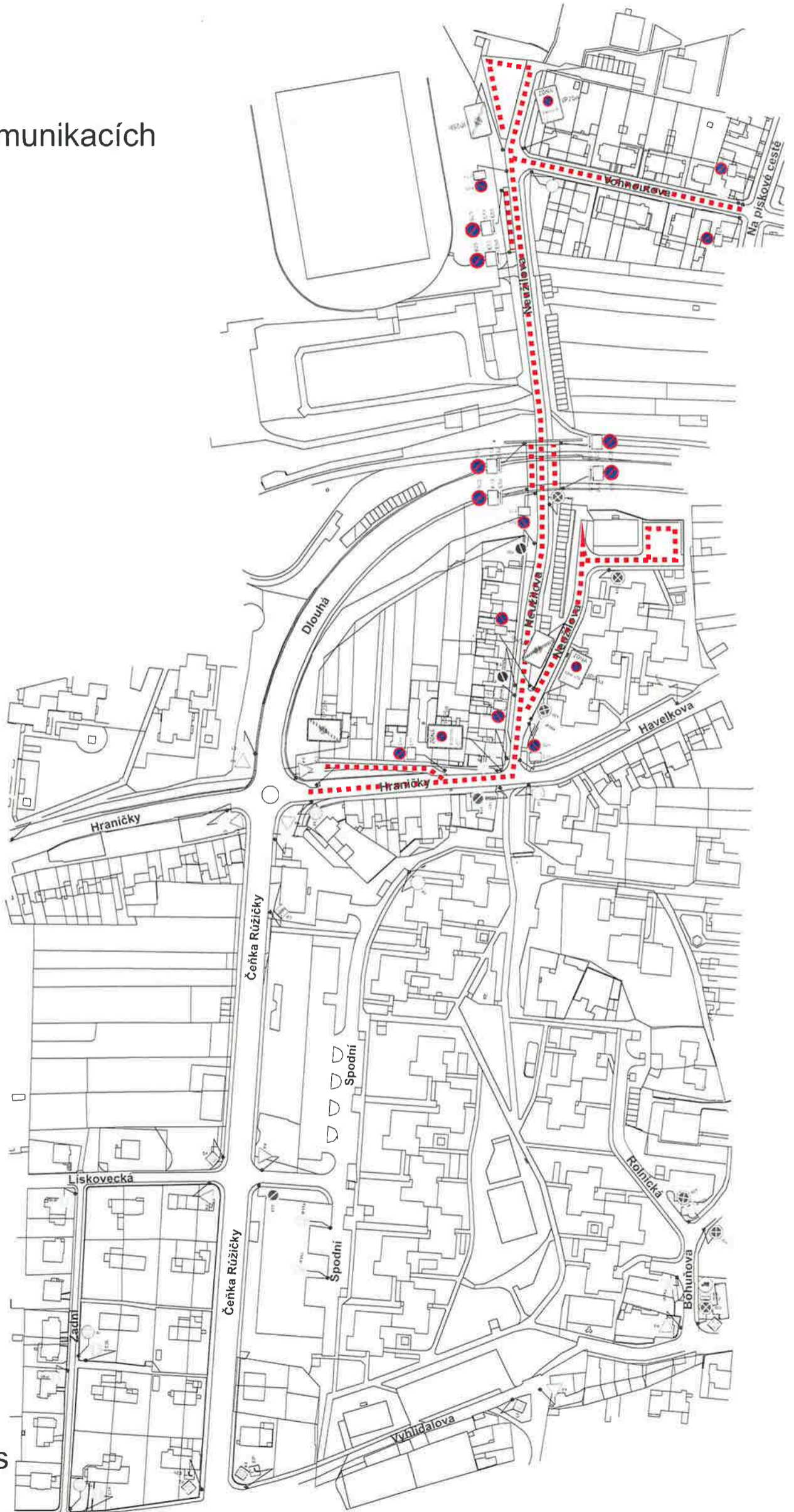
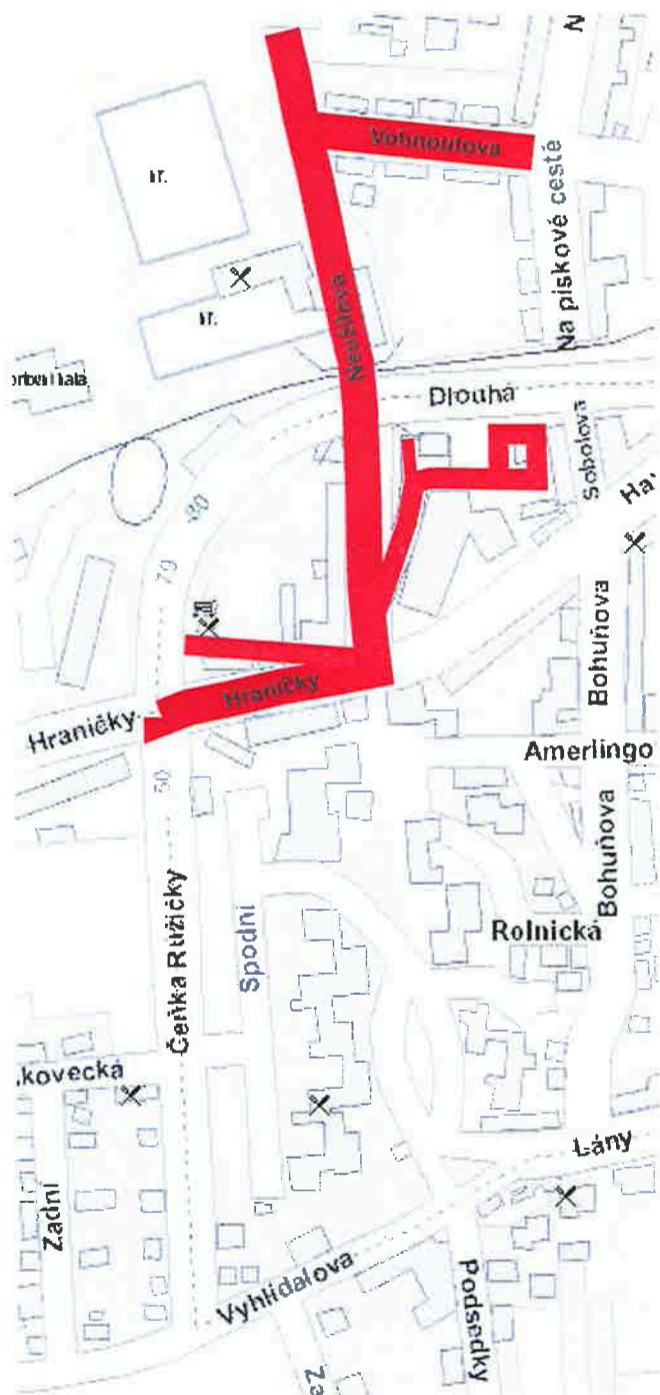
Úřad městské části města Brna
Brno - Bohunice

Pasport dopravního značení
Blokové čištění

Poznámka:

DZ B28 a IP25 budou rozmístěny 7 dní předem, s termínem zahájení prací na dod.tabulce E13.

Blok číslo 5 - část 1
Hraničky - č.p. 1 - 20
Neužilova
Vohnoutova
 a přilehlá parkoviště na těchto komunikacích

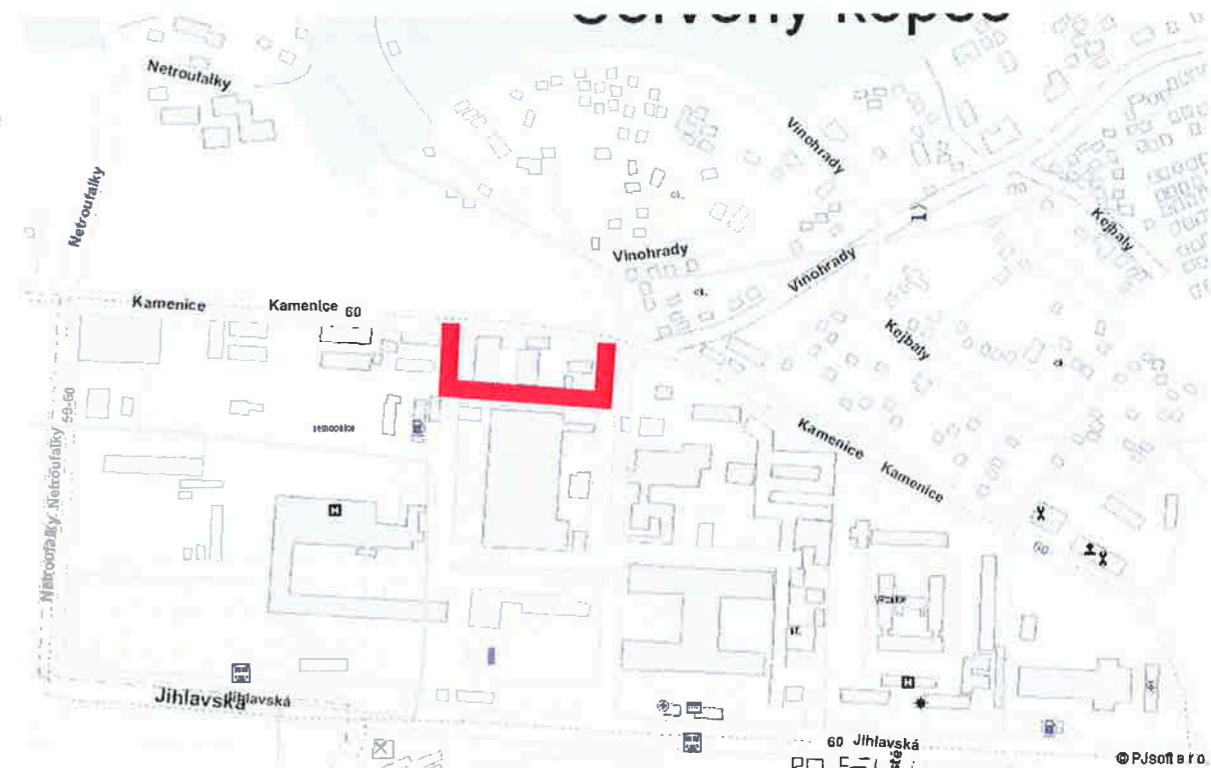


- | | | | |
|--|-------------|--|-------------|
| | B29 | | E8c - 0ks |
| | - 15ks | | E8d - 6ks |
| | E13 | | E8e - 0ks |
| | | | E8b - 1ks |
| | IP25a - 3ks | | IP25b - 3ks |



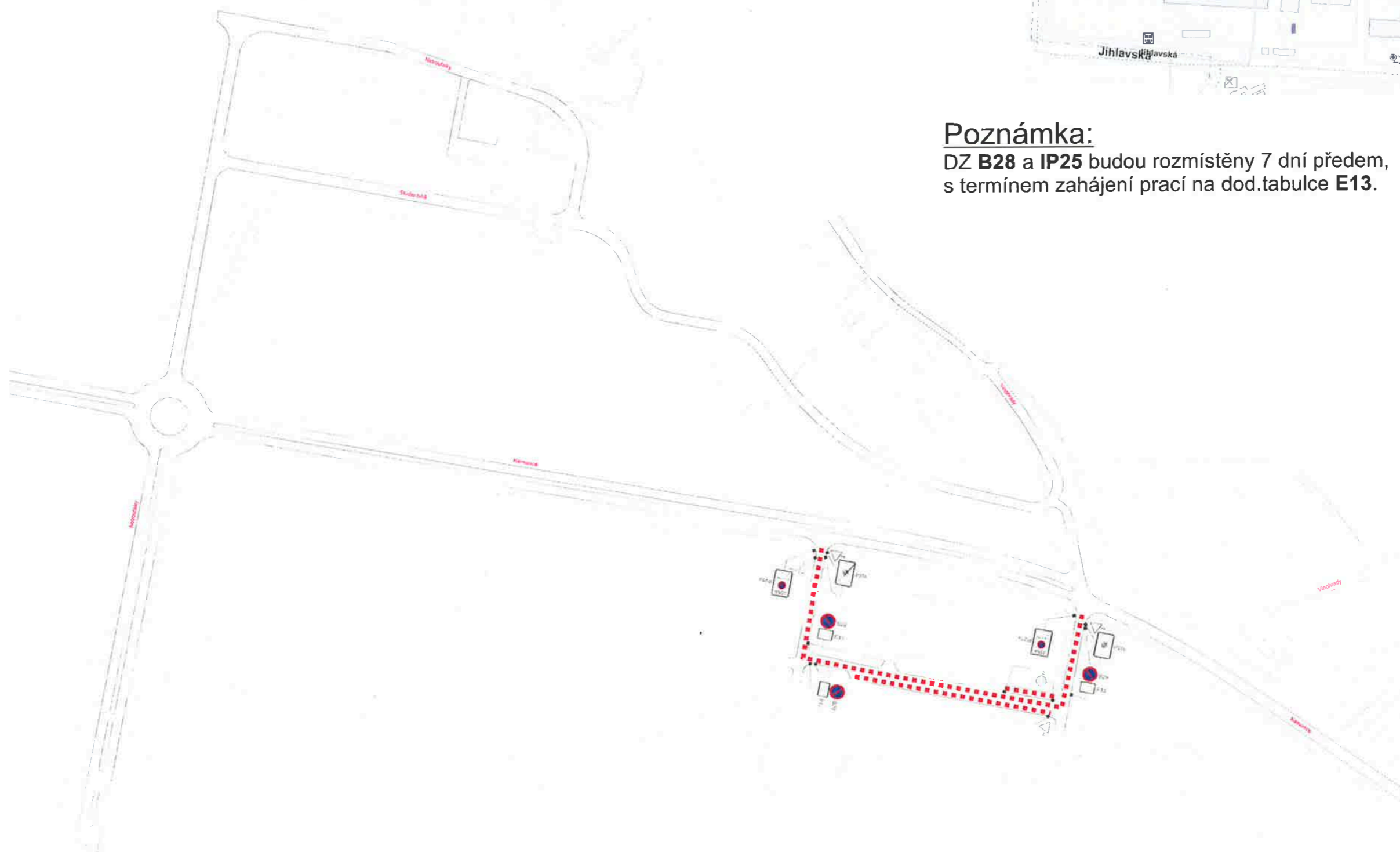
Úřad městské části města Brna
Brno - Bohunice
Pasport dopravního značení
Blokové čištění

Blok číslo 5 - část 2
Příjezd k nemocnici z ul. Kamenice



Poznámka:

DZ **B28** a **IP25** budou rozmístěny 7 dní předem,
s termínem zahájení prací na dod.tabulce **E13**.



B29 - 3ks



E13



E8c - 0ks



E8d - 0ks



IP25a - 2ks

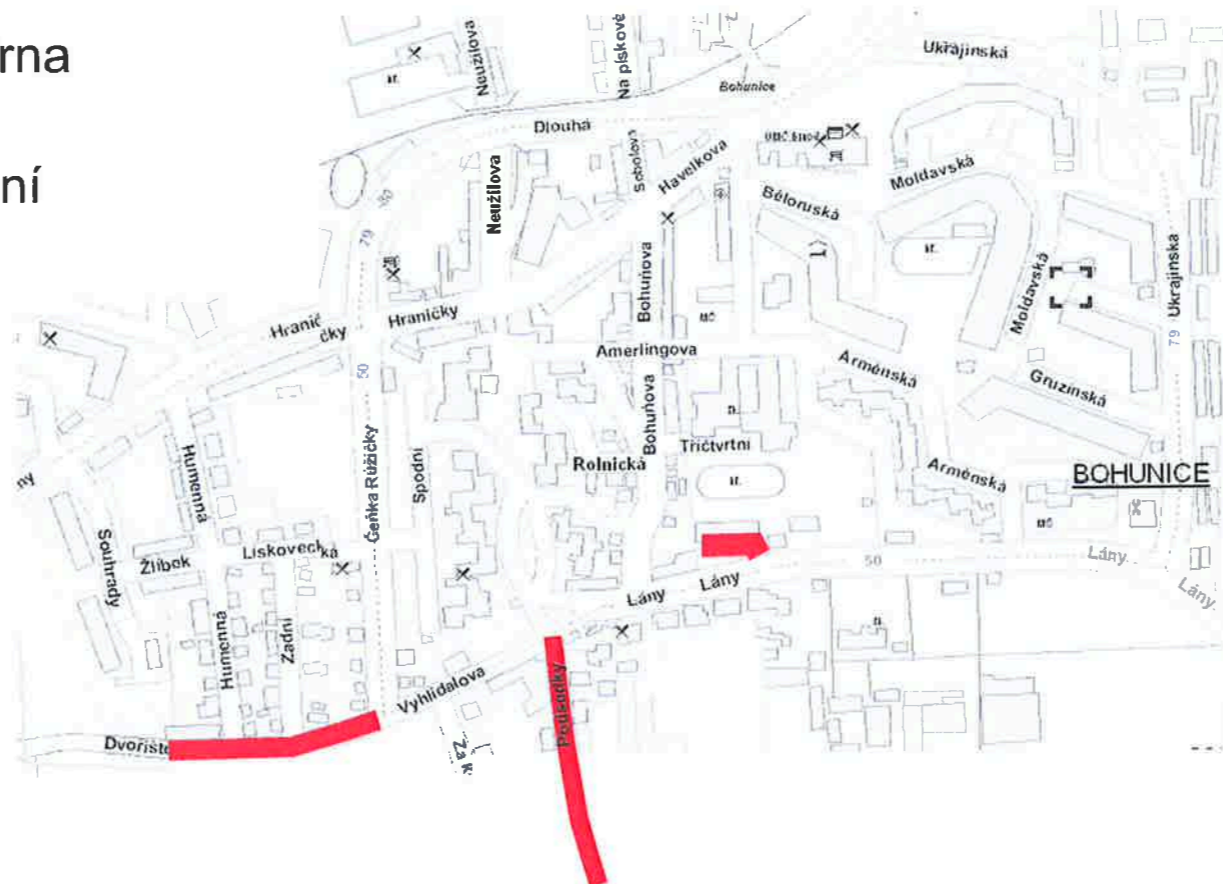


IP25b - 2ks



Úřad městské části města Brna
Brno - Bohunice

Pasport dopravního značení
Blokové čištění



Poznámka:
DZ B28 a IP25 budou rozmístěny 7 dní předem,
s termínem zahájení prací na dod.tabulce E13.

- | | | | | |
|--|-----|-------|--|-------------|
| | B29 | - 6ks | | IP25a - 3ks |
| | E13 | | | IP25b - 3ks |
| | E8c | - 0ks | | |
| | E8d | - 0ks | | |

Blok číslo 5 - část 3

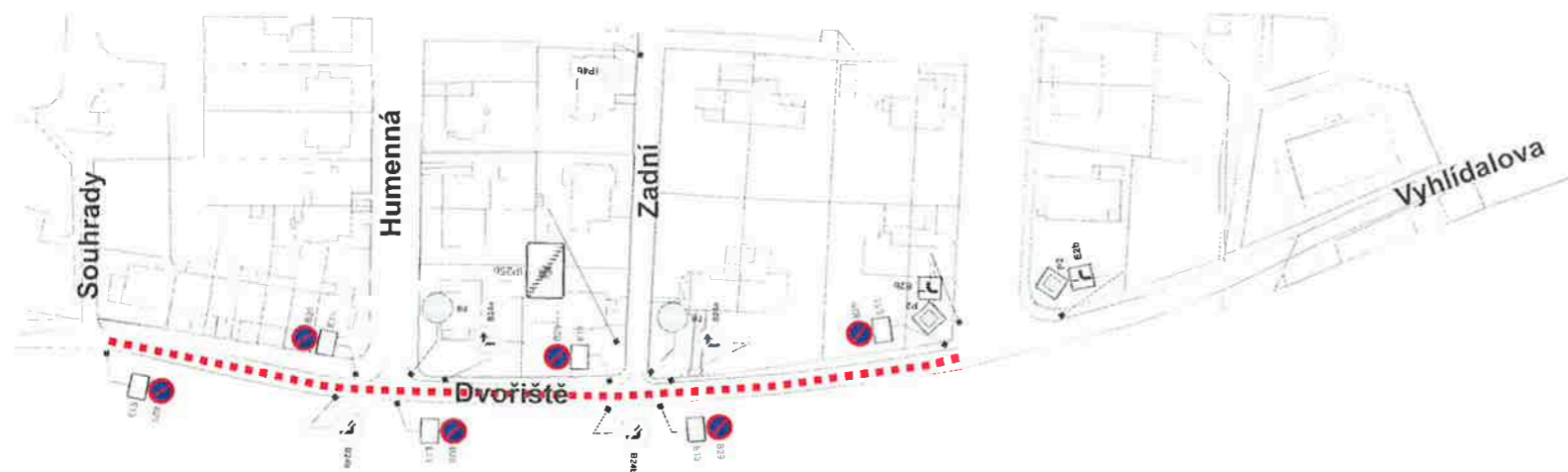
Dvořiště

Lány - odbočka (č.17 - 29) - lichá čísla

Podsedky

a přilehlá parkoviště na těchto komunikacích

Vyhlídalova - část bez provozu MHD

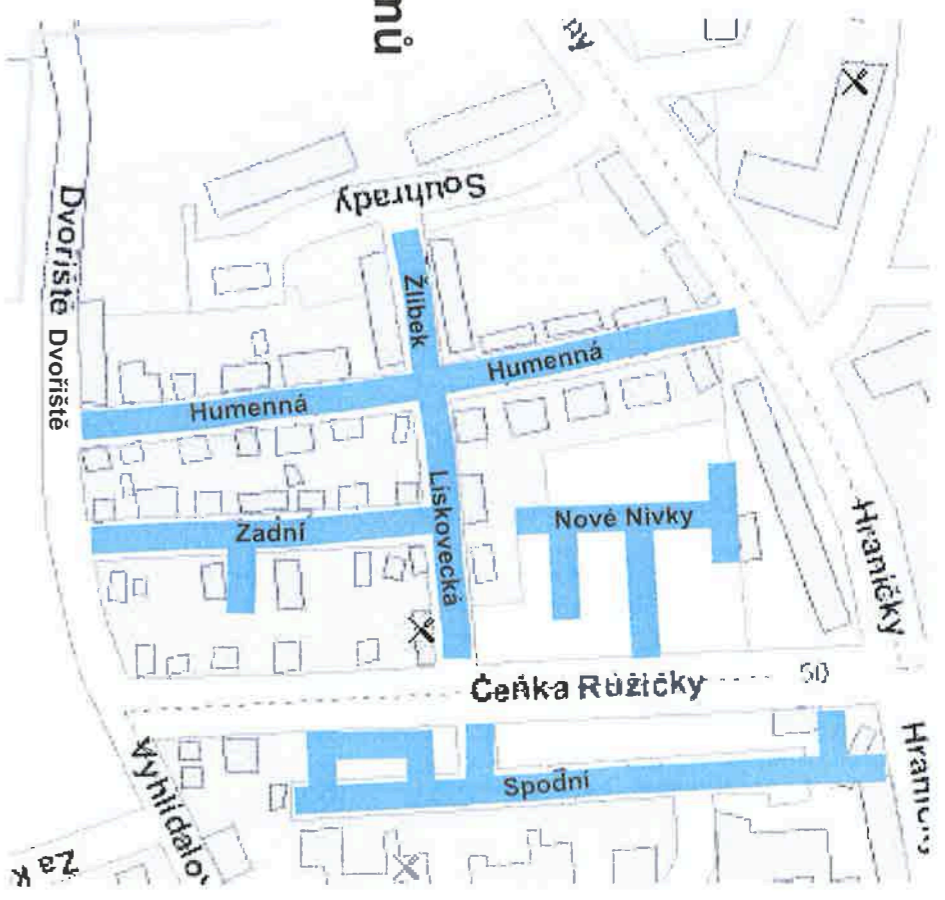




Úřad městské části města Brna
Brno - Bohunice

Pasport dopravního značení
Blokové čištění

Blok číslo 6
Humenná
Lískovecká
Nové Nivky, včetně Č. Růžičky u bytových domů
a přílehlá parkoviště na těchto komunikacích
Spodní
Zadní
Žilbek



Poznámka:

DZ B28 a IP25 budou rozmístěny 7 dní předem,
s termínem zahájení prací na dod. tabulce E13.



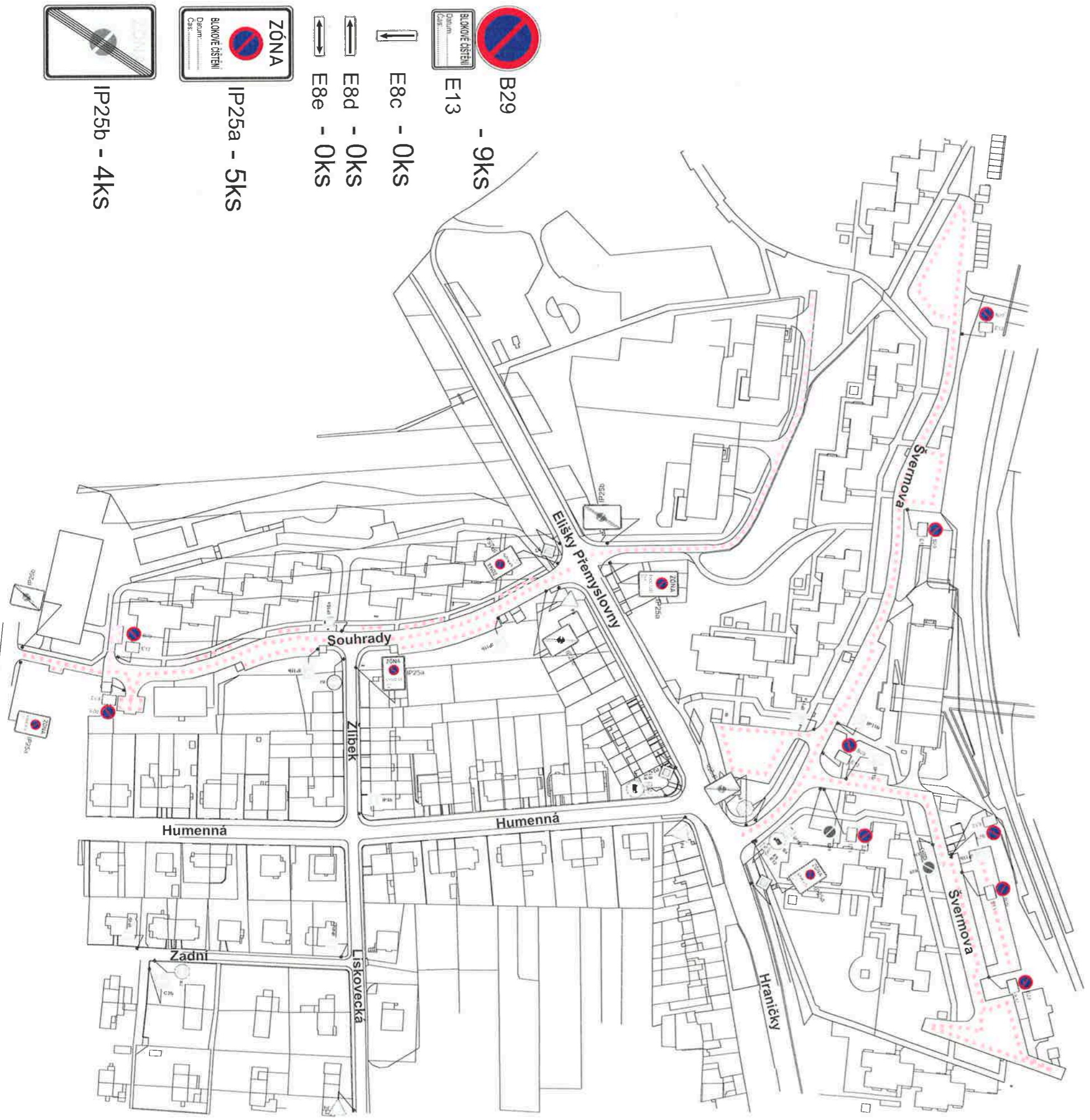
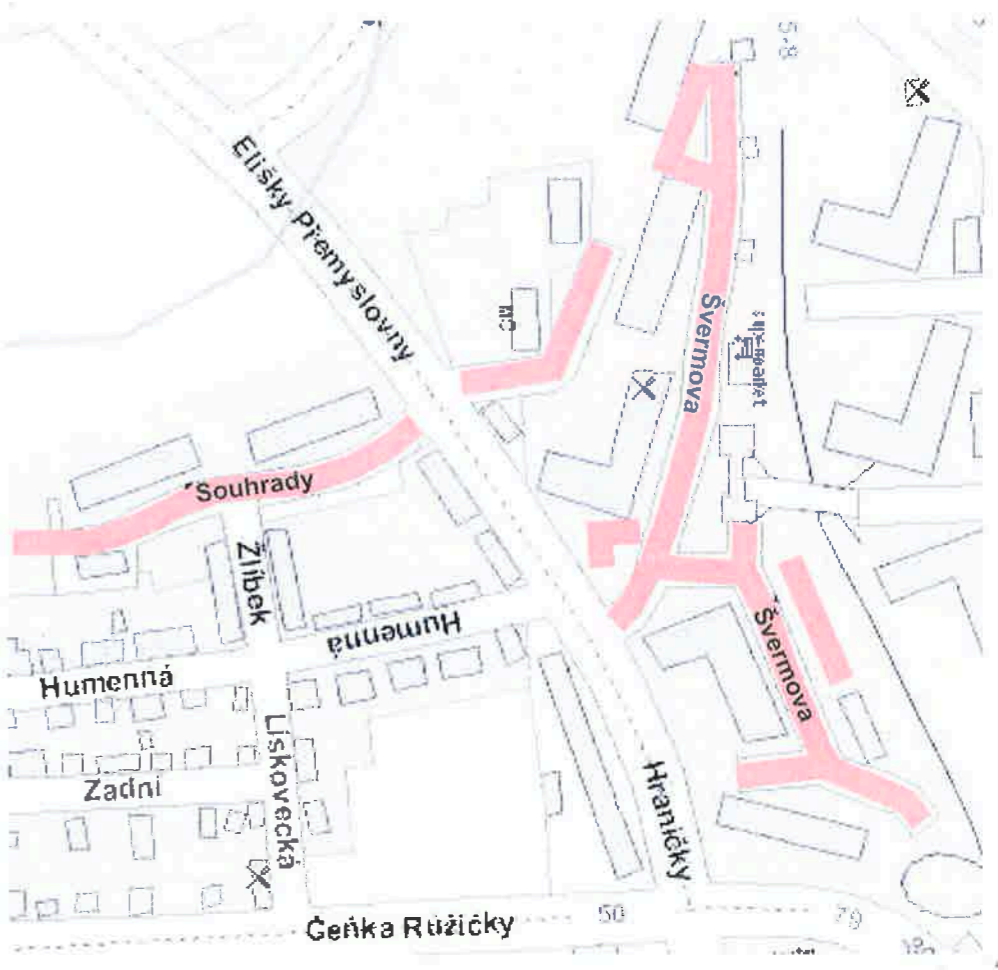


Úřad městské části města Brna
Brno - Bohunice

Pasport dopravního značení
Blokové čištění

Blok číslo 7
Souhrady
a přilehlá parkoviště na těchto komunikacích
Švermova
Švermova k MŠ

Poznámka:
DZ B28 a IP25 budou rozmístěny 7 dní předem,
s termínem zahájení prací na dod. tabulce E13.





Úřad městské části města Brna
Brno - Bohunice

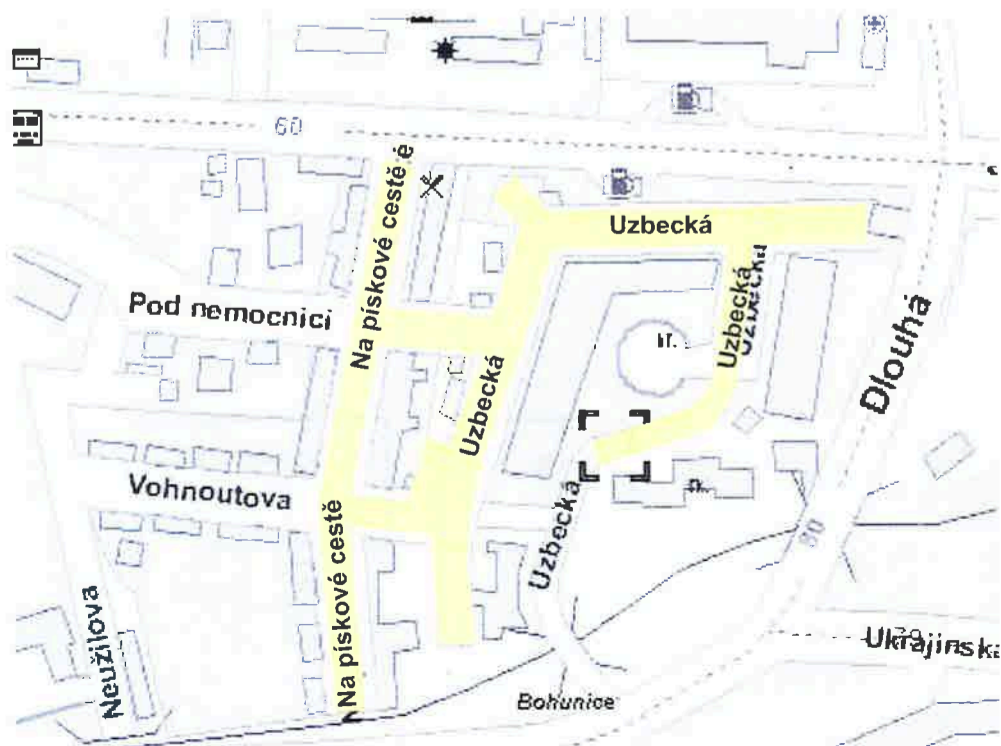
Pasport dopravního značení
Blokové čištění

Blok číslo 8 - část 1

Na pískové cestě

Uzbecká

spojky a přilehlá parkoviště na těchto komunikacích



Poznámka:

DZ B28 a IP25 budou rozmístěny 7 dní předem, s termínem zahájení prací na dod.tabulce E13.



Úřad městské části města Brna
Brno - Bohunice

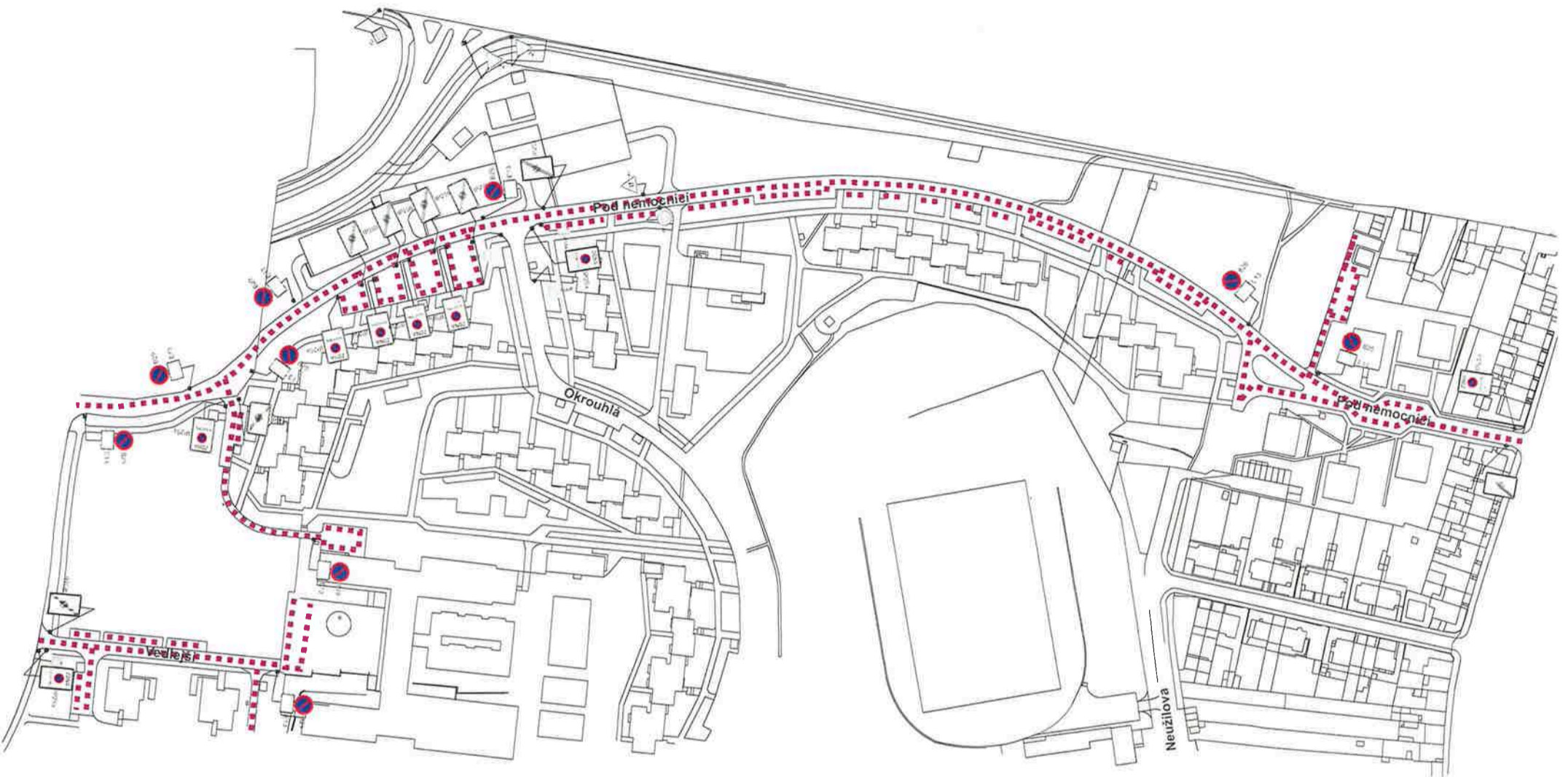
Pasport dopravního značení
Blokové čištění

Blok číslo 9

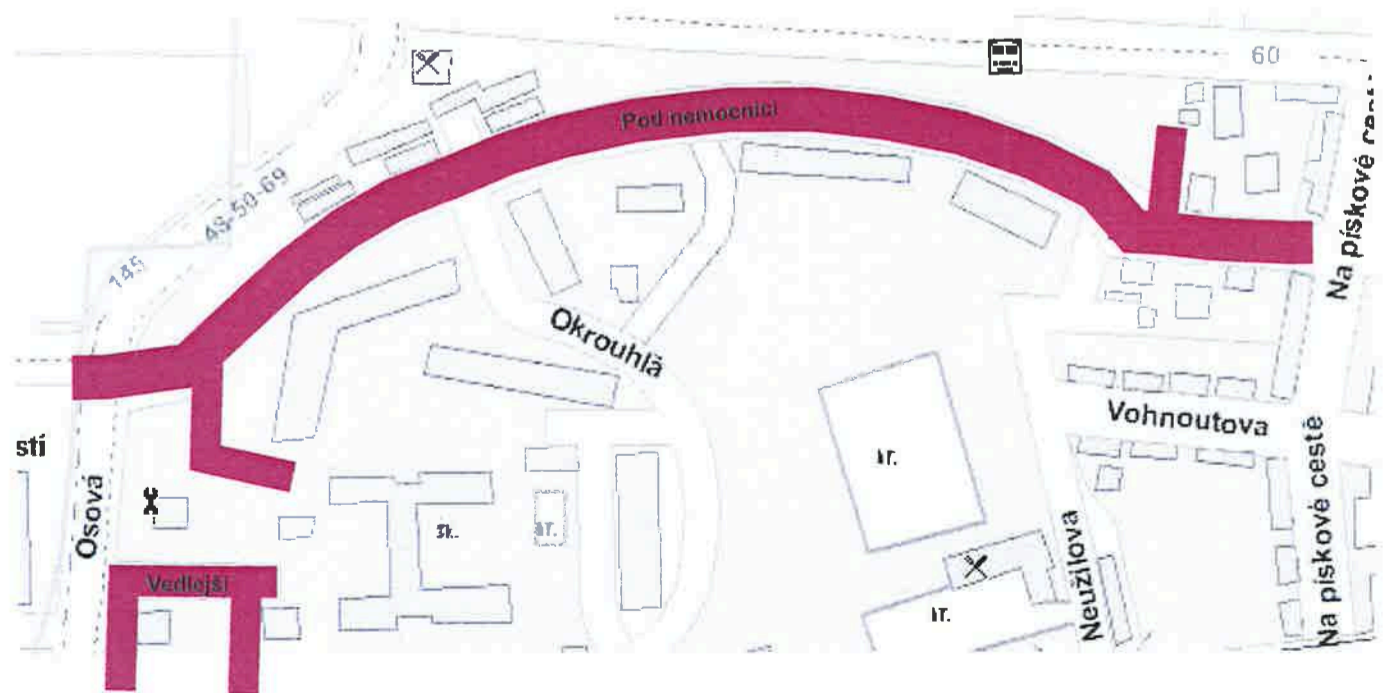
Pod nemocnicí

Vedlejší

a přilehlá parkoviště na těchto komunikacích



-  B29 - 9ks
-  E13
-  E8c - 0ks
-  E8d - 0ks
-  E8e - 0ks
-  IP25a - 8ks
-  IP25b - 8ks



Poznámka:

DZ B28 a IP25 budou rozmístěny 7 dní předem, s termínem zahájení prací na dod.tabulce E13.



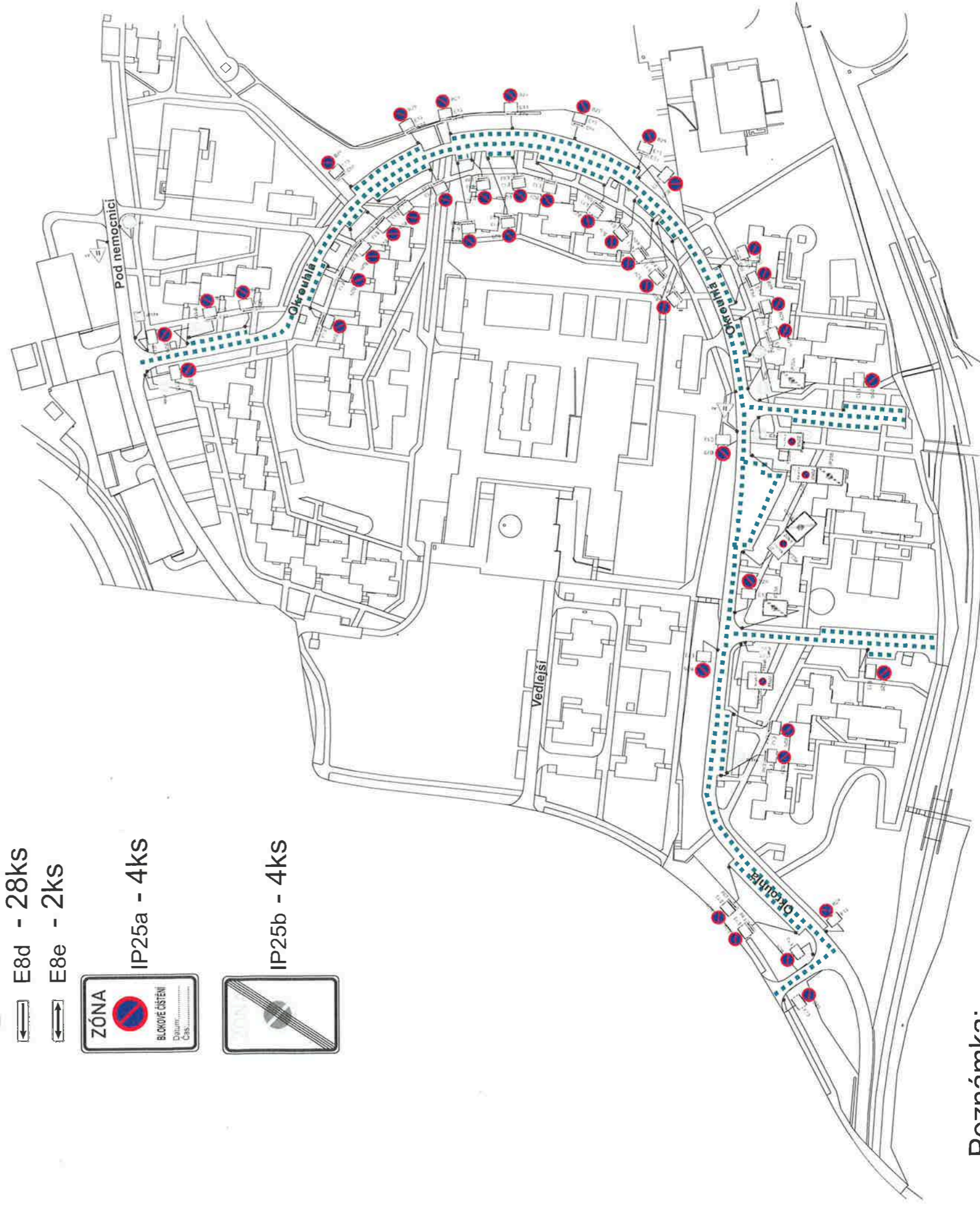
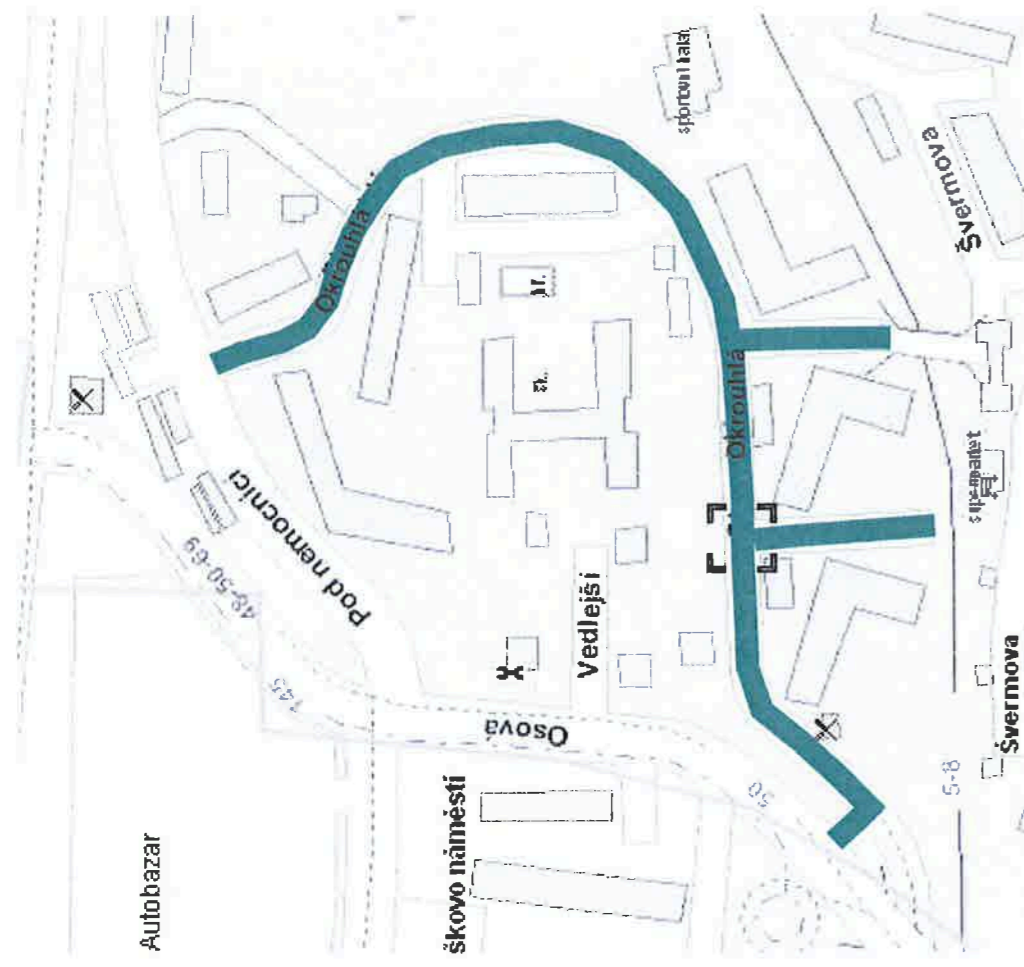

Úřad městské části města Brna
Brno - Bohunice

Pasport dopravního značení
Blokové čištění

Blok číslo 10

Okrouhlá

a přilehlá parkoviště na těchto komunikacích



Poznámka:

DZ B28 a IP25 budou rozmístěny 7 dní předem, s termínem zahájení prací na dod.tabulce E13.

Poznámka:

DZ B28 a IP25 budou rozmístěny 7 dní předem, s termínem zahájení prací na dod.tabulce E13.



B29 - 46ks



E13



E8b - 7ks



E8c - 12ks



E8d - 8ks




E8e - 5ks



IP25a - 0ks



IP25b - 0ks

Úřad městské části města Brna
 **Brno - Bohunice**
Pasport dopravního značení
Blokové čištění

Blok číslo 11 - ULICE A JEJICH ÚSEKY S PROVOZEM MHD

Čeňka Růžičky

a přilehlá parkoviště na těchto komunikacích

Dlouhá

a přilehlá parkoviště na těchto komunikacích

Elišky Přemyslovny

Hraničky (č. 25 - 59)

a přilehlá parkoviště na těchto komunikacích

Jihlavská

Kamenice

Lány

a přilehlá parkoviště na těchto komunikacích

Netroufalky

bez přilehlých parkovišť

Studentská

bez přilehlých parkovišť

Ukrajinská

a přilehlá parkoviště na těchto komunikacích

Vyhlídalova

Příloha č. 1b – Specifikace komunikací blokového čištění

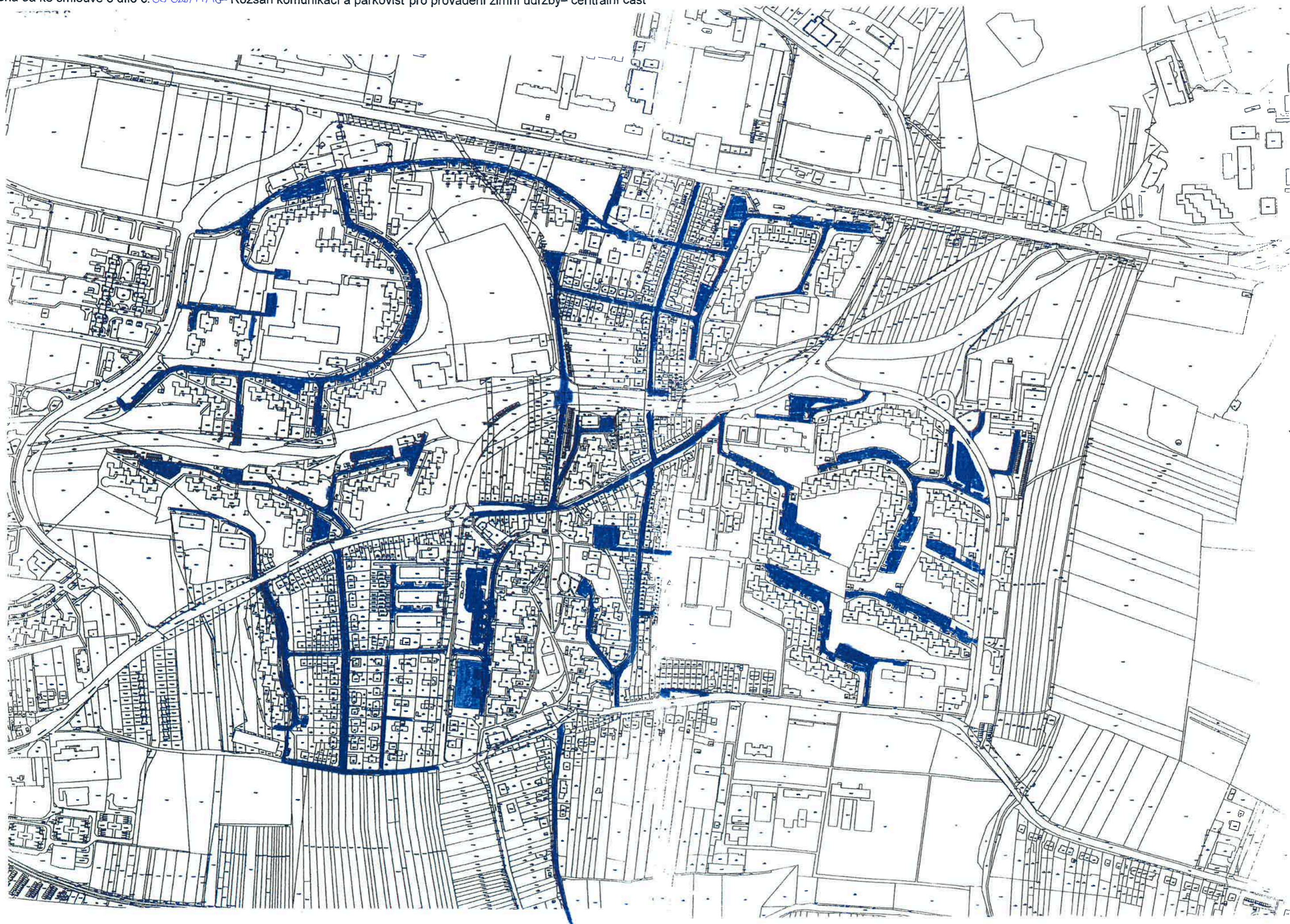
	Ulice:	Výměra (m ²)
Blok č. 1	Ukrajinská – místní komunikace	4 852
	Studentská	2 482
	<i>Celkem</i>	<i>7 334</i>
Blok č. 2	Parkoviště před OC Kalinka	3 311
	Moldavská	5 056
	Ukrajinská odbočky	1 593
	<i>Celkem</i>	<i>9 960</i>
Blok č. 3	Běloruská	4 125
	Havelkova	2 160
	Bohuňova	2 226
	Sobolova	443
	Tříčtvrtní	153
	Amerlingova	1 678
	Rolnická	1 301
	<i>Celkem</i>	<i>12 086</i>
Blok č. 4	Arménská	5 209
	Gruzínská	3 432
	<i>Celkem</i>	<i>8 641</i>
Blok č. 5	Vohnoutova	950
	Neužilova	5 153
	Hraničky – místní komunikace	1 157
	Příjezd k FN Brno-Bohunice	2 796
	Lány – místní komunikace	344
	Podsedky	1 424
	Vyhlídalova – místní komunikace	349
<i>Celkem</i>	<i>12 173</i>	
Blok č. 6	Spodní	9 171
	Dvořiště	644
	Humenná	2 165
	Lískovecká	717
	Žlíbek	446
	Zadní	1 237
	Nové Nivky	1 924
	<i>Celkem</i>	<i>16 304</i>
Blok č. 7	Švermova	8 094
	Švermova k MŠ	697
	Souhrady	3 300
	<i>Celkem</i>	<i>12 091</i>
Blok č. 8	Na pískové cestě	2 356
	Uzbecká	7 503
	Jihlavská	965
	<i>Celkem</i>	<i>10 824</i>
Blok č. 9	Pod nemocnicí	9 951
	Vedlejší	2 151
	<i>Celkem</i>	<i>12 102</i>
Blok č. 10	Okrouhlá	10 256

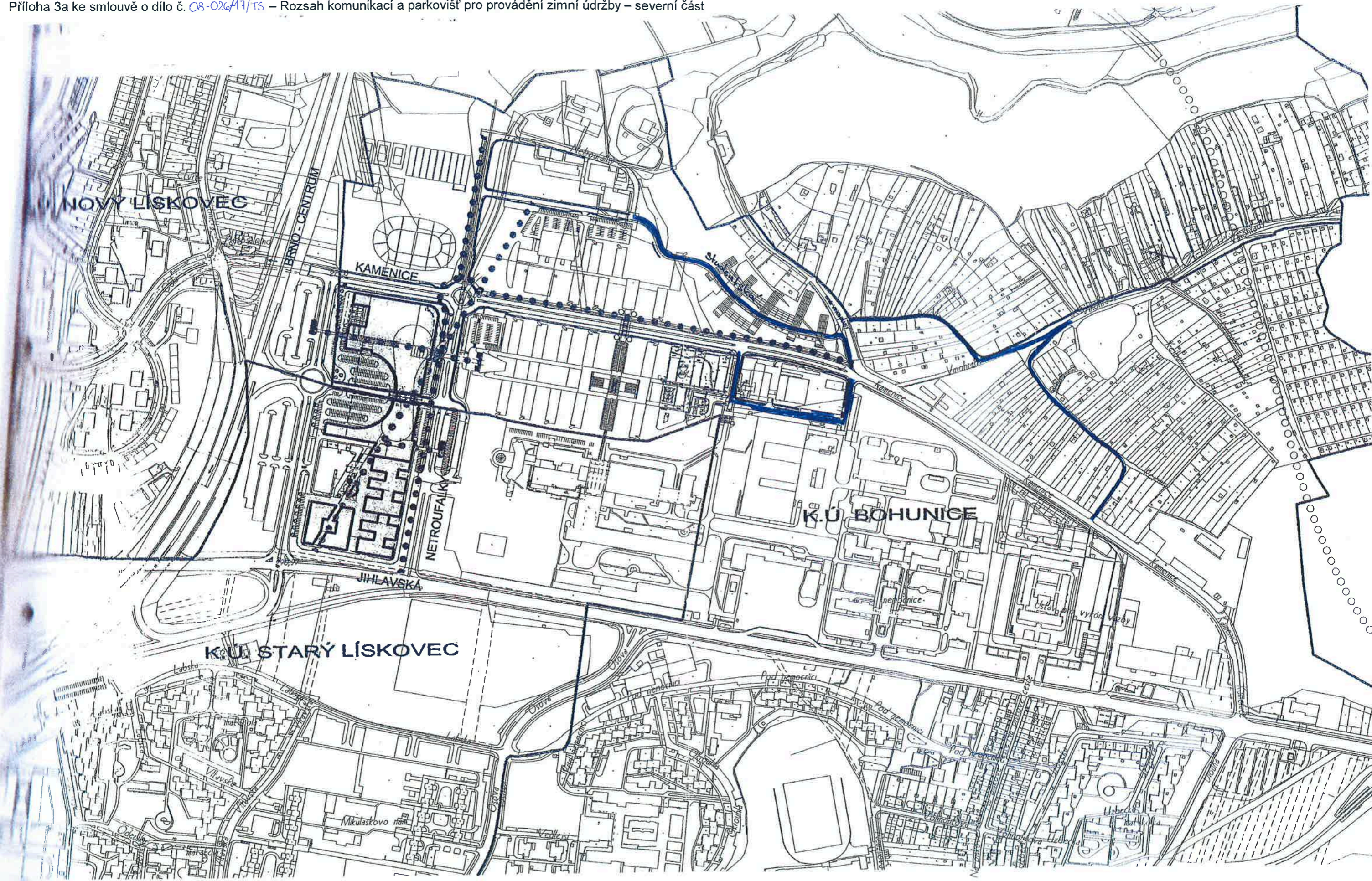
Blok č. 11 – ZÁKOS	Čeňka Růžičky	4 171
	Dlouhá	12 060
	Hraničky	1 620
	Jihlavská	17 160
	Elišky Přemyslovny	2 520
	Kamenice	15 899
	Lány	8 776
	Netroufalky a Akademická	7 768
	Studentská	2 682
	Ukrajinská	7 722
	Vyhlídalova	2 543
	<i>Celkem</i>	<i>82 921</i>

Celkem blokové čištění (bloky 1 – 11) 194 692 (m²)

Příloha č. 2b – Specifikace komunikací kropení

Ulice	Výměra (m ²)
Amerlingova	1668
Arménská	2920
Běloruská	2609
Bohuňova	2237
Dvořiště	932
Gruzínská	1876
Havelkova	1962
Hraničky	2073
Humenná	2177
Lány u č. 17-29	354
Lískovecká	762
Moldavská	2866
Na pískové cestě	2470
Neužilova	4311
Nové Nivky	1801
Okrouhlá	8035
Pod nemocnicí	7318
Podsedky	1369
Rolnická	1086
Sobolova	441
Souhrady	1698
Spodní	9828
Švermova	6179
Tříčtvrtní	566
Ukrajinská	9480
Uzbecká	7641
Vedlejší	2003
Vohnoutova	1325
Vyhlídalova	714
Zadní	1080
Žlíbek	481
Celkem	90262





Příloha č. 3b – Specifikace komunikací zimní údržby

Ulice	Výměra (m ²)
Amerlingova	1668
Arménská	2920
Běloruská	2609
Bohuňova	2237
Dvořiště	932
Gruzínská	1876
Havelkova	1962
Hraničky	2073
Humenná	2177
přijezd k nemocnici z ul. Kamenice	2815
Kejbaly	1773
Lány u č. 17-29	354
Lískovecká	762
Moldavská	2866
Na Pískové cestě	2470
Neužilova	4311
Nové Nivky	1801
Okrouhlá	8035
Pod nemocnicí	7318
Podsedky	1369
Rolnická	1086
Sobolova	441
Souhrady	1698
Spodní	9828
Studentská	4221
Švermova	6179
Tříčtvrtní	566
Ukrajinská	9480
Uzbecká	7641
Vedlejší	2003
Vinohrady	1075
Vohnoutova	1325
Vyhlídalova	714
Zadní	1080
Žlíbek	481
Celkem	100 146

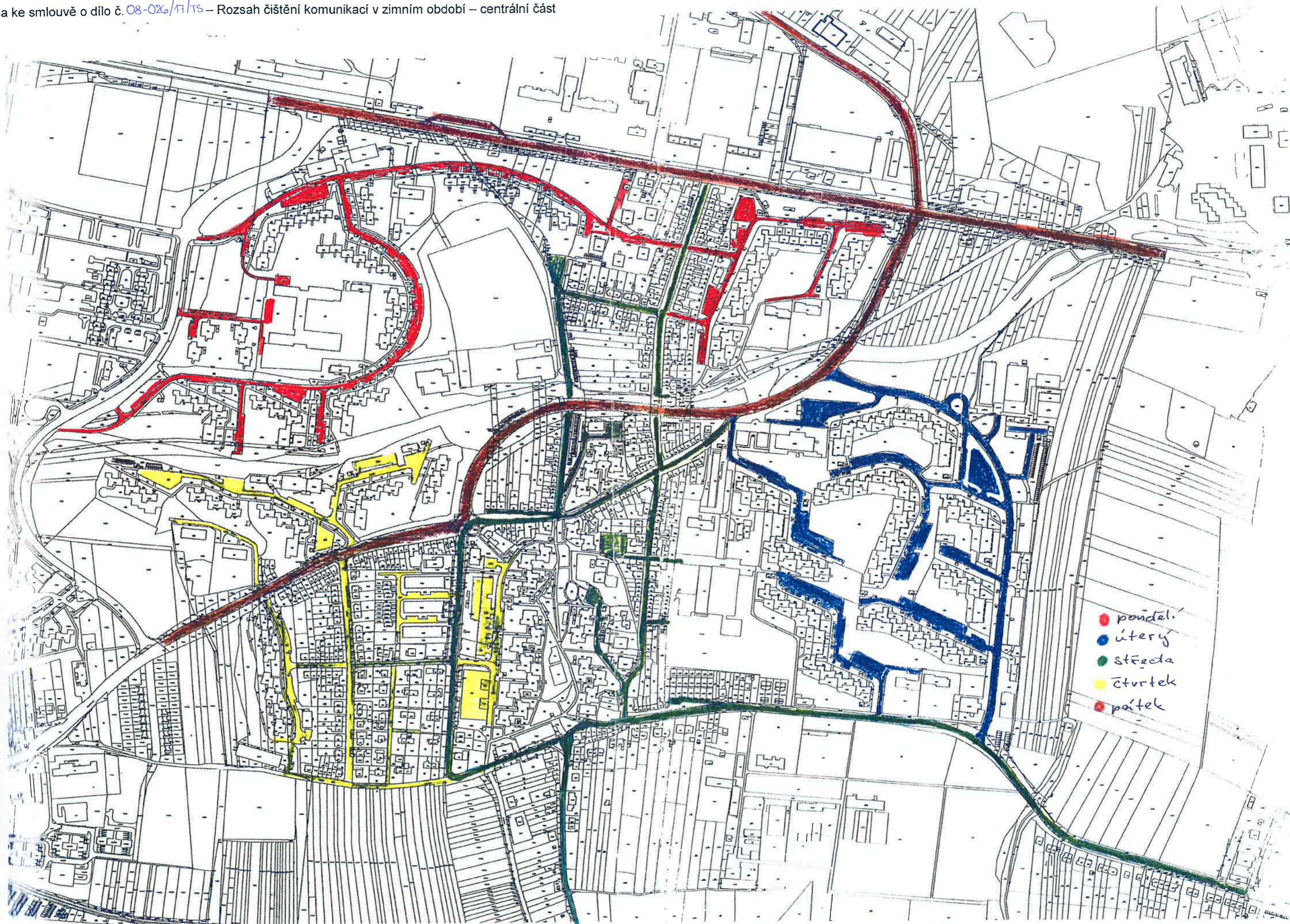
Příloha č. 3c – Pořadí provádění zimní údržby

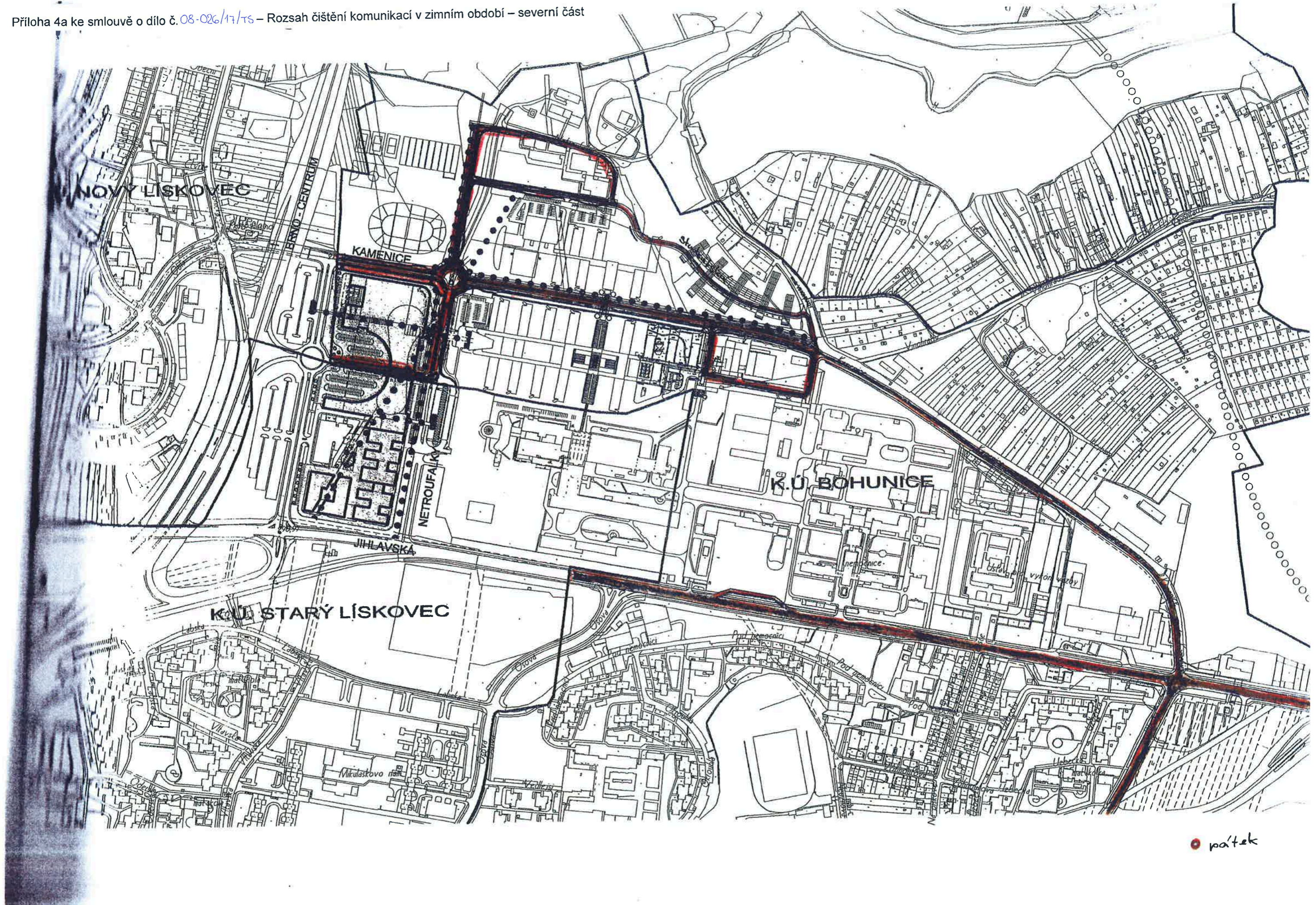
I. pořadí: Arménská, Běloruská Havelkova, Hraničky – místní, Humenná, Neužilova, Okrouhlá, Spodní, Švermova

II. pořadí: Bohuňova, Gruzínská, Moldavská, Na Pískové cestě, Pod Nemocnicí, Rolnická, Sobolova, Souhrady, Švermova k MŠ, Uzbecká, Vedlejší, Vohnoutova

III. pořadí: Amerlingova, Dvořiště, Lány u č. 17 – 29, Lískovecká, Podsedky, Tříčtvrtní, Ukrajinská – SUP, Ukrajinská – sběrna, Vyhlídalova – místní Zadní, Žlíbek.

IV. pořadí: Vinohrady, Kejbaly, Studentská - místní, příjezd k nemocnici z ul. Kamenice.





Příloha 4b Specifikace komunikací čištění v zimním období

PONDĚLÍ	ÚTERÝ
Okrouhlá + odbočky	Arménská
Pod Nemocnicí	Běloruská
Vedlejší	Gruzínská
Uzbecká	Moldavská
	Ukrajinská

STŘEDA	ČTVRTEK
Amerlingova	Dvořiště
Bohuňova	Humenná
Havelkova	Lískovecká
Hraničky - místní	Nové Nivky
Na pískové cestě	Souhrady
Neužilova	Spodní
Rolnická	Švermova
Sobolova	Vyhlídalova-místní
Tříčtvrtní	Zadní
Vohnoutova	Žlíbek
Lány u č. 17-29	Švermova k MŠ
Lány Z	
Č. Růžičky Z	
Podsedky	
Vyhlídalova Z	

PÁTEK
Kamenice
Jihlavská
Příjezd k nemocnici
Netroufalky a Akademická
Dlouhá
Hraničky Z
El. Přemyslovny

Seznam osob, s jejichž pomocí účastník zadávacího řízení předpokládá realizaci zakázky

Společnost PET group, a.s. bude vykonávat zakázku vlastními silami

Seznam osob, s jejichž pomocí účastníka zadávacího řízení předpokládá realizaci zakázky			Část plnění VZ, kterou hodlá účastník zadávacího řízení zadat poddodavateli	podíl na plnění VZ v %
Veřejná zakázka na služby zadávaná formou otevřeného řízení dle zák. č. 134/2016 Sb., o zadávání veřejných zakázek, v platném znění				
„Údržba komunikací v Městské části Brno-Bohunice“				
Obchodní firma:	nejsou			
Sídlo:				
Tel./fax:				
E-mail:				
IČ:				
DIČ:				
Spisová značka v obchodním rejstříku:				
Osoba oprávněná jednat za účastníka zadávacího řízení:				
Osoby zmocněné k dalším jednáním:				
Obchodní firma:	nejsou			
Sídlo:				
Tel./fax:				
E-mail:				
IČ:				
DIČ:				
Spisová značka v obchodním rejstříku:				
Osoba oprávněná jednat za účastníka zadávacího řízení:				
Osoby zmocněné k dalším jednáním:				

V BRNĚ 6.1.2017

ING. PAVEL PETERKA
PŘEDSEDA PŘEDSTAVENSTVA