

Krajský úřad Středočeského kraje
Rozhodnutí nabylo právní moci
dnem 20.3.2003

KRAJSKÝ ÚŘAD STŘEDOČESKÉHO KRAJE

Odbor životního prostředí a zemědělství
Zborovská 11, PO BOX č.59, 150 21 Praha 5

V Praze dne 10.3.2003
č.j. Les 47758/02

Rozhodnutí

Krajský úřad Středočeského kraje, odbor životního prostředí a zemědělství jako orgán kraje, příslušný v přenesené působnosti podle § 67 písm. g) zák.č. 7129/2000 Sb., o krajích (krajské zřízení), ve znění pozdějších předpisů, (dále jen zákon o krajích), a podle § 48 a odst. 1 písm. e) zák. č. 289/95 Sb., o lesích a o změně a doplnění některých zákonů (lesní zákon), ve znění pozdějších předpisů, k rozhodování o odnětí pozemků určených k plnění funkcí lesa o výměře nad 1ha, rozhodl o žádosti [redacted], v zastoupení [redacted] o dočasné odnětí části pozemků p.č. 266/2, 260/1 a 282/2 všechny v k.ú. Otradovice, za účelem těžby štěrkopísku, takto:

1. povoluje podle ust. § 13 odst. 1 lesního zákona, výjimku ze zákazu využití k jinému účelu než k plnění funkcí lesa části lesních pozemků p.č. 266/2 k.ú. Otradovice o výměře 31,3515 ha, a p.č. 260/1 k.ú. Otradovice o výměře 0,1060 ha, a p.č. 288/2 k.ú. Otradovice o výměře 0,0024 ha, od doby nabytí právní moci tohoto rozhodnutí do 31.12.2010, následujícími formami a v členění:
 - a) dočasné odnětí plnění funkcí lesa ve smyslu ust. § 15 odst. 1 lesního zákona, na části lesního pozemku p.č. 266/2 k.ú. Otradovice o výměře 31,10 ha, za účelem dobývání štěrkopísku, která je graficky vymezena v příloze č.1 a je nedílnou součástí tohoto rozhodnutí,/dále jen těžební prostor/, a provedení technické a biologické rekultivace dle schváleného plánu /obnovy lesa/ v období od nabytí právní moci tohoto rozhodnutí do 31.12.2010
 - b) dočasné odnětí plnění funkcí lesa ve smyslu ust. § 15 odst. 1 lesního zákona, na části lesního pozemku p.č. 266/2 k.ú. Otradovice o výměře 0,0820 ha, za účelem zřízení přístupové komunikace do těžebního prostoru, která je graficky vymezena v příloze č.2 tohoto rozhodnutí a následného zabezpečení technické a biologické rekultivace dle schváleného plánu v období od nabytí právní moci tohoto rozhodnutí do 31.12.2010
 - c) dočasné omezení plnění funkcí lesa ve smyslu ust. § 15 odst. 1 lesního zákona, na části lesních pozemků p.č. 260/1 k.ú. Otradovice, o výměře 0,1060 ha a p.č. 266/2 k.ú. Otradovice o výměře 0,1695 ha, a p.č. 288/2 k.ú. Otradovice o výměře 0,0024 ha za účelem zřízení přípojky VN 22kV k těžebnímu prostoru, která je graficky vymezena v příloze č.3 tohoto rozhodnutí a po ukončení dobývání uvedení dotčených pozemků do původního stavu, v období od nabytí právní moci tohoto rozhodnutí do 31.12.2010
2. podle § 16 odst. 2 písm.c) lesního zákona, schvaluje návrh plánu rekultivace jímž mimo jiné stanovuje lhůty pro postupné odlesňování odňatých ploch a lhůty a způsob opětovného zalesnění dotčených pozemků. V rámci rekultivace dotčených

pozemků akceptuje orgán státní správy lesů návrh na umístění 5 tůněk o celkové maximální vodní ploše 2,00 ha a ponechání 1,00 ha ostatní nezalesněné plochy pro osázení mokřadními rostlinami v bezprostředním okolí tůněk a za účelem vytvoření podmínek pro vznik piskomilné flóry v širším okolí. Vzniklé vodní plochy a ostatní nezalesněná plocha jsou lesnickou rekultivací a proto budou dotčené části pozemku nadále plnit funkce lesa. V Katastru nemovitostí budou evidovány pod samostatným parcelním číslem v příslušném druhu pozemku a se zápisem způsobu ochrany do oddílu ochrana /,, pozemek je součástí PUPFL“/. Plán rekultivace tvoří přílohu č. 4 tohoto rozhodnutí a je jeho nedílnou součástí

3. podle § 17 odst. 1 lesního zákona, a ve smyslu ust. § 1 odst. 1 a 3 zák. č. 337/92 Sb., o správě daní a poplatků, ve znění pozdějších předpisů, stanovuje celkovou výši poplatku na [REDAKCE] Kč. Za období od měsíce března 2003 do konce kalendářního roku 2003 zaplatí žadatel nejpozději do konce kalendářního roku poplatek ve výši [REDAKCE] Kč. V období od 1.1.2004 do konce kalendářního roku 2010 zaplatí žadatel vždy do konce kalendářního roku v němž odnětí trvá roční poplatek, který činí [REDAKCE] Kč.

Poplatky odvede žadatel Finančnímu úřadu Mladá Boleslav, na bankovní účet u ČNB číslo 8758 - 7620 181/0710, var. symbol IČ – 494 959 50.

Příjemci poplatku jsou:

- a) Státní fond životního prostředí ve výši 60%, to je [REDAKCE] Kč
- b) Obec Skorkov ve výši 40%, to je [REDAKCE] Kč

Výpočet poplatku za odnětí byl proveden podle vzorce $OLP = PP \cdot CD \cdot f$ (Kč ha⁻¹) uvedeného v příloze k lesnímu zákonu. Průměrná roční potenciální produkce /PP/ v ČR je dlouhodobě neměnná a dosahuje 6.3 m³ ha⁻¹. Průměrná cena dřeva/CD/ byla pro rok 2003 ve věstníku č. 4/11/2002 MZe ČR stanovena ve výši [REDAKCE] Kč m³. Dočasně odnímaná lokalita je součástí PHO II stupně vnější, vodního zdroje Káraný a proto je faktor ekologické váhy/f/ stanoven na 2.

Dočasné odnětí a omezení předmětných pozemků plnění funkcí lesa se povoluje při splnění následujících podmínek

1. postupné odlesňování dotčených pozemků smí být ve smyslu ust. § 16 odst. 3 lesního zákona, započato až po nabytí právní moci rozhodnutí Českého báňského úřadu-obvodního báňského úřadu Kladno podle § 19 odst. 1 zák. č. 61/88 Sb., o hornické činnosti, výbušninách a státní báňské správě, ve znění pozdějších předpisů, ve věci povolení dobývání štěrkopísků v prostoru těžby. Osoby, které budou provádět dobývání nerostu jsou povinny provádět tuto činnost v souladu s ust. § 13 odst. 3 lesního zákona.
2. Po skončení rekultivace musí být mladé lesní porosty na celé ploše bývalého těžebního prostoru a na ploše po demontáži VN zajištěny ve smyslu ust. § 31 odst. 6 lesního zákona, nejpozději do 31.12. 2015.
3. po ukončení rekultivace je žadatel povinen oznámit orgánu státní správy lesů, že rekultivace byla ukončena, aby mohlo být provedeno předání rekultivovaných pozemků správci lesa.

O d ů v o d n ě n í

Žadatel předložil dne 23.12.2002 KÚ Středočeského kraje žádost o dočasné odnětí předmětných pozemků plnění funkcí lesa za účelem těžby štěrkopísků v ložisku nevyhrazeného nerostu Otradovice. Orgán kraje nebyl v době podání žádosti orgánem státní správy lesů, který by byl kompetentní ve věci rozhodnout, ale protože vycházel z předpokladu, že i žadatel při podání žádosti věděl nebo mohl vědět, že KÚ není ve věci příslušným orgánem státní správy lesů a že získá uvedenou kompetenci až od 1.1.2003 nabytím účinnosti zákona č. 320/2002 Sb., o změně zákonů v souvislosti s ukončení okresních úřadů, nepostoupil žádost k vyřízení příslušnému orgánu, kterým byl OkÚ Mladá Boleslav a řízení pozdržel do uvedeného termínu. Po nabytí účinnosti uvedeného zákona zkoumal orgán kraje již jako příslušný orgán státní správy lesů úplnost podání ve vztahu k ust. § 13 odst. 1 a dalším ustanovením lesního zákona a dospěl k závěru, že je žádost neúplná a proto řízení přerušil rozhodnutím č.j. 131/L/VL/03-Mi, ze dne 9.1.2003 a stanovil rozsah náležitostí k doplnění podání. Podstatným předpokladem k uznání aktivní legitimace žadatele k podání předmětné žádosti na povolení výjimky z ust. § 13 odst. 1 lesního zákona, je prokázání veřejného zájmu. Žadatel předložil dne 5.2.2003 „Usnesení hlasy všech zastupitelů z mimořádného zasedání obecního zastupitelstva Skorkov konaného dne 27.1.2003“ že z hlediska zájmů Obce Skorkov je dobývání štěrkopísku v Otradovicích veřejným zájmem. Podrobné důvody, které vedly Obecní zastupitelstvo Obce Skorkov k deklaraci veřejného zájmu na věci jsou uvedeny v písemném vyjádření ze dne 27.1.2003, které je uloženo u správního orgánu ve správním spisu.

Současně žadatel předložil vyjádření Svazku obcí Dolní Pojizeří / dále jen Svazek obcí/, který považuje otevření pískovny Otradovice za veřejně prospěšnou věc. Podrobné důvody, které vedly Svazek obcí k deklaraci veřejného zájmu jsou uvedeny v písemném vyjádření ze dne 20.1.2003, které je uloženo u správního orgánu ve správním spisu.

Obec Skorkov dále požádala o projednání věci v Radě Středočeského kraje a začlenění dobývání ložiska štěrkopísku v Otradovicích do ÚP VÚC a deklarovat tak v souladu s usnesením zastupitelstva Obce Skorkov a Svazku obcí otevření této pískovny jako veřejný zájem. Rada Středočeského kraje svým usnesením č. 17-04/2003/RK ze dne 19.2.2003 vzala prohlášení veřejného zájmu Obce Skorkov a Svazku obcí k dobývání výše uvedeného ložiska nevyhrazeného nerostu na vědomí.

Vzhledem k uvedenému uznal orgán státní správy lesů, že žadatel doložil aktivní legitimaci k podání žádosti o povolení výjimky ze zákazu z důvodů veřejného zájmu ve smyslu ust. § 13 odst. 1 lesního zákona.

Žadatel předložil rovněž ve stejné lhůtě přepracovaný návrh plánu rekultivace a nové výpočty k dočasnému odnětí a omezení využívání dotčených pozemků plnění funkcí lesa. Návrh plánu rekultivace byl předem projednán se s.p.LČR Hradec Králové.

Vzhledem k tomu, že žadatel doplnil požadované náležitosti pokračoval orgán kraje v řízení a zkoumal zda s ohledem k zájmům deklarovaných Obcí Skorkov a Svazkem obcí a radou Středočeského kraje lze povolit odnětí pozemků funkcím lesů z hlediska zájmů chráněných lesním zákonem a ostatními obecně platnými právními předpisy a dospěl k závěru, že odnětí lze výjimečně povolit pouze při splnění podmínek tohoto rozhodnutí. K řízení o odnětí pozemků funkcím lesa byly předloženy následující správní akty dotčených orgánů státní správy:

1. Souhlas OkÚ Mladá Boleslav, ref. ŽP podle § 3 písm. b), §4 odst. 2 a §12 odst. 2 zák. č. 114/92 Sb., o ochraně přírody a krajiny ve znění pozdějších předpisů, č.j. ŽP - 246.2-3045/2000, ze dne 21.12.2000 se zásahem do VKP a se změnou krajinného rázu pro účel těžby štěrkopísku v lokalitě Otradovice.
2. Souhlas MZe ČR podle § 14 odst. 2 lesního zákona, k vydání ÚR ze dne 7.2.2001 č.j.2592/00-5040 pro dobývání ložiska štěrkopísku v lokalitě Otradovice.

3. ÚR MěÚ Benátky nad Jizerou č.j. 17/330/2001, ze dne 3.5.2001 k dobývání ložiska nevyhrazeného nerostu
4. Souhlas OkÚ Mladá Boleslav, ref. ŽP podle § 14 odst. 2 lesního zákona, k umístění stavby příjezdní komunikace do dobývacího prostoru č.j. ŽP-221/2-809/02, ze dne 13.3.2002
5. Souhlas OkÚ Mladá Boleslav podle § 14 odst. 2 lesního zákona, k umístění přípojky VN do DP, č.j. ŽP 221/2-508/02, ze dne 4.3.2002
6. ÚR MěÚ Benátky n.Jizerou, č.j. 4058/330/2001, ze dne 28.1.2002, k umístění venkovní přípojky VN
7. ÚR MěÚ Benátky n.Jizerou, č.j. 955/330/2002, ze dne 24.4.2002, k umístění stavby dočasné komunikace do DP

Povolení dočasného odnětí a omezení pozemků plnění funkcí lesa udělil orgán státní správy lesů na nezbytně nutnou dobu a v takovém režimu, aby dílčí plochy na nichž bude dobývání ukončeno byly průběžně technicky rekultivovány a zalesněny stanovištně vhodnými dřevinami s uplatněním keřů. Rekultivace na vodní plochu / mokřad + vodní hladina/ nesmí být realizována jako jednolitá vodní plocha, ale jako několik na sobě nezávislých menších tůňek. V rámci zřizování tůňek se připouští zahloubení 3-5m pod úroveň hladiny spodní vody. Tím, že zůstanou vodní plochy a ostatní nezalesněné plochy součástí PUPFL nepřipouští se rekreační využívání ani umělé zarybnění vodních ploch. Podél břehů tůňek budou vysazeny mokřadní rostliny. Při zalesňování nepůvodními dřevinami / např. Db červený, modřín/ mohou být tyto dřeviny uplatněny v druhové skladbě porostů pouze jako výplňové nebo přípravné, pokud nestanoví příslušný orgán ochrany přírody jinak v samostatném správním řízení. Příměs listnatých dřevin je nutno při výsadbě umístit tak, aby tato příměs plnila ve všech částech lesních porostů meliorační a zpevňující funkce. Porosty založené v rámci biologické rekultivace musí při ukončení rekultivace splňovat kritéria zalesněného pozemku ve smyslu § 16 odst. 6 a nejpozději do 5 let od ukončení rekultivace musí splňovat kritéria zajištěnosti ve smyslu ust § 16 odst. 7 vyhl. č. 82/96 Sb., o genetické klasifikaci, obnově lesa, zalesňování a o evidenci při nakládání se semeny a sazenicemi lesních dřevin.

P o u č e n í

Proti tomuto rozhodnutí lze do 15 ti dnů od jeho doručení podat odvolání k Ministerstvu zemědělství ČR, podáním učiněným prostřednictvím Krajského úřadu Středočeského kraje, odboru životního prostředí a zemědělství / § 58 odst. 1 zák. č. 71/67 Sb., o správním řízení /.

vedoucí o

Účastníci řízení :

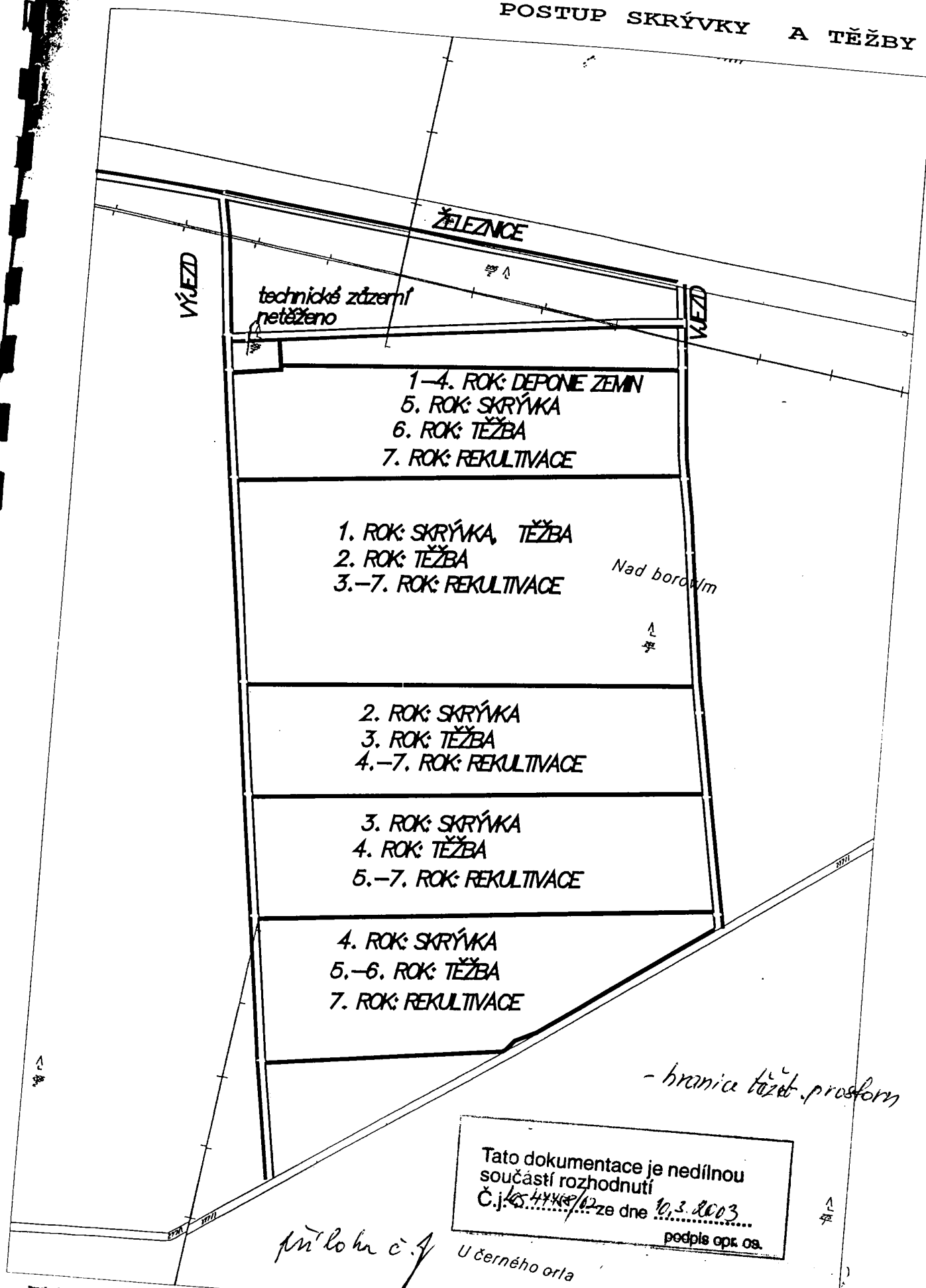
1. [redacted]
2. [redacted]
3. LČR s.p. Přemyslova 1106, 501 68 Hradec Králové

Na vědomí :

1. MěÚ Mladá Boleslav, odbor ŽP, Komenského nám. 61, PSČ 293 49

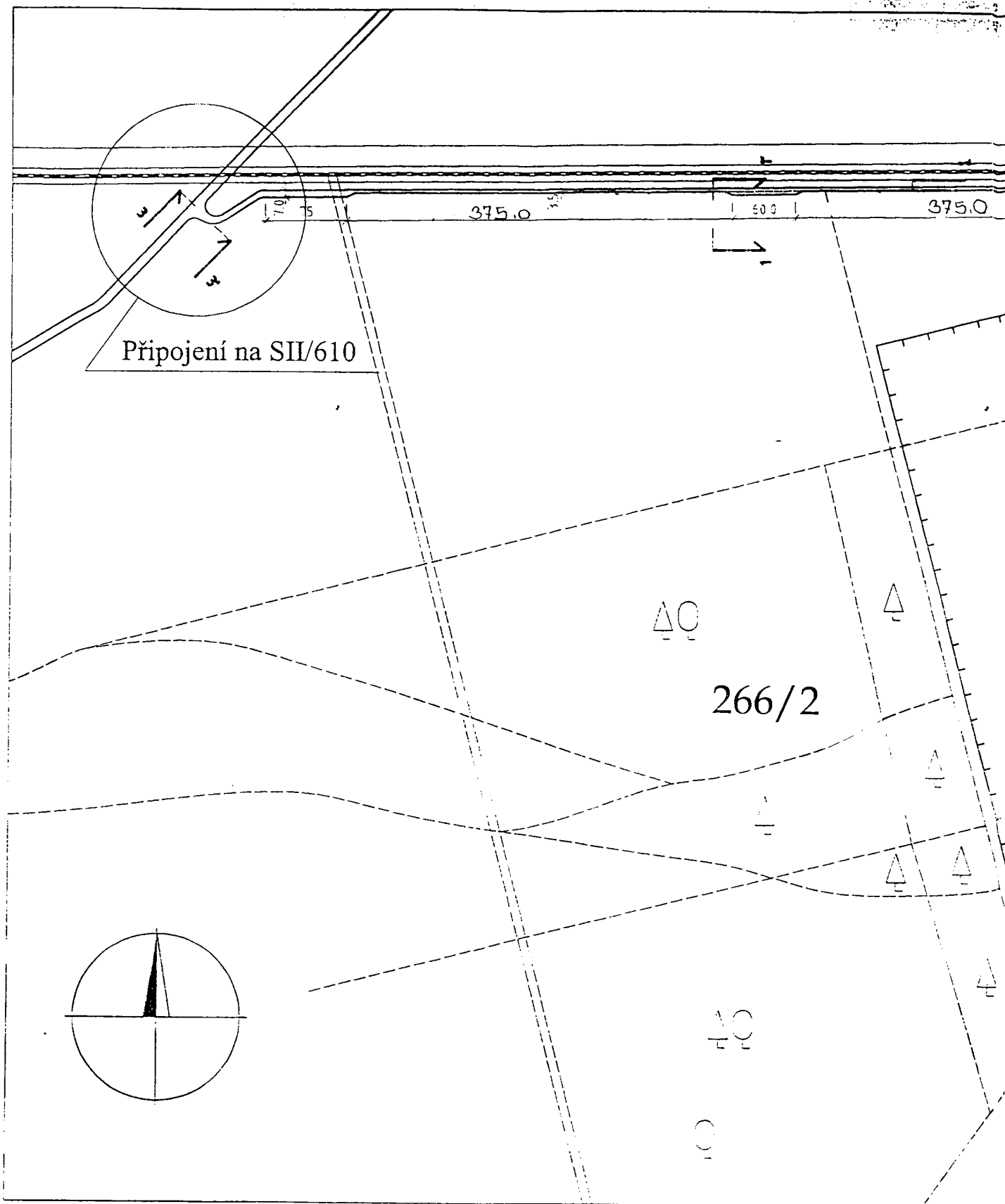
2. Český báňský úřad-obvodní báňský úřad Kladno, Saskova 1962, PSČ 272 00
3. LČR s.p. Lesní správa Mělník, Kokořínská 2021, PSČ 276 01
4. Finanční úřad Mladá Boleslav, v.Klementa 467, PSČ 293 01
5. oddělení ochrany přírody a posuzování vlivů na ŽP, zde

POSTUP SKRÝVKY A TĚŽBY



Tato dokumentace je nedílnou součástí rozhodnutí
 Č.j. 4446/02 ze dne 10.3.2003
 podpis opt. os.

příloha č. 4
 U černého orla



Plocha plánované těžby

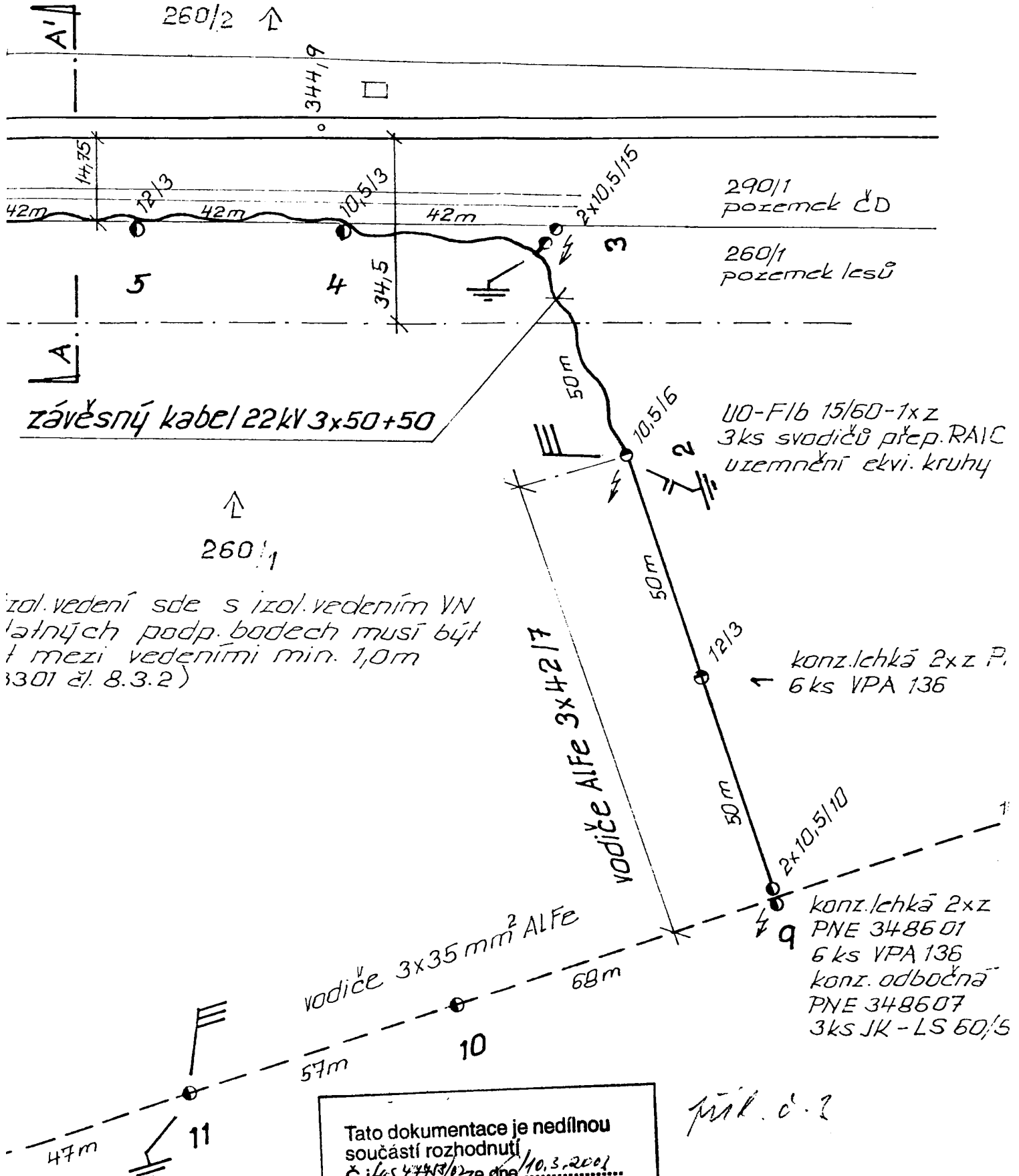


I. etapa výstavby výhyben

Tato dokumentace je nedílnou
 součástí rozhodnutí
 Č.j. *16.3.2015/02* ze dne *16.3.2015*
 podpis opr. os.

pril. c. 2

Otradovice, Nymburk



izol. vedení sde s izol. vedením VN
 latných podp. bodech musí být
 t mezi vedeními min. 1,0m
 (301 čl. 8.3.2)

Tato dokumentace je nedílnou
 součástí rozhodnutí
 Č.j. 4774/02 ze dne 10.3.2001

mil. d. ?

210/4 kV distribuční

Krajský úřad Středočeského kraje

ODBOR ŽIVOTNÍHO PROSTŘEDÍ A ZEMĚDĚLSTVÍ



Toto rozhodnutí nabylo právní moci
dne 15.1. 2011
Krajský úřad Středočeského kraje
odbor podpis

Praha: 23. prosince 2010
Číslo jednací: 200780/2010/KUSK OŽP/Vo
Spisová značka: SZ_200780/2010/KUSK
Oprávněná
úřední osoba: [redacted], l. 360
Značka: OŽP/Vo

Dle rozdělovníku

ROZHODNUTÍ

Krajskému úřadu Středočeského kraje, odboru životního prostředí a zemědělství, jako orgánu státní správy lesů (*dále jen „krajský úřad“*), příslušnému podle § 67 odst. 1 písm. g), zákona č. 129/2000 Sb., o krajích a podle § 48a odst. 1 písm. b), zákona č. 289/1995 Sb., o lesích a o změně a doplnění některých zákonů ve znění pozdějších předpisů (*dále jen „lesní zákon“*) a jako místně příslušnému správnímu úřadu podle § 11 odst. 1 písm. a) zákona č. 500/2004 Sb., správního řádu v platném znění (*dále jen „správní řád“*), byla dne 22. 12. 2010 doručena žádost pana [redacted]

[redacted] zastupujícího na základě plné moci [redacted] ze dne 21. 12. 2010, o prodloužení dočasného odnětí části pozemků p. č. 266/2, 260/1 a 282/2 v k. ú. Otradovice (Pískovna Otradovice) určených k plnění funkcí lesa za účelem dotěžení ložiska šterkopísku Otradovice. Krajský úřad po provedeném správním řízení rozhodl takto:

Výroková část rozhodnutí o dočasném odnětí a dočasném omezení částí pozemků p. č. 266/2, 260/1 a 282/2 v k. ú. Otradovice (Pískovna Otradovice) určených k plnění funkcí lesa za účelem těžby šterkopísku, vydaného krajským úřadem pod č. j.: Les 47758/02 dne 10. 3. 2003 se dle ust. § 16 odst. 4 lesního zákona mění následovně:

1. povoluje podle ust. § 13 odst. 1 lesního zákona, výjimku ze zákazu využití k jinému účelu než k plnění funkcí lesa částí lesních pozemků p. č. 266/2 v k. ú. Otradovice o výměře 31, 3515 ha, p. č. 260/1 v k. ú. Otradovice o výměře 0,1060 ha a p. č. 282/2

v k. ú. Otradovice o výměře 0,0024 ha, od doby nabytí právní moci tohoto rozhodnutí do 31. 12. 2015, následujícími formami a v členění:

- a) dočasné odnětí plnění funkcí lesa ve smyslu ust. § 15 odst. 1 lesního zákona, na části lesního pozemku p. č. 266/2 v k. ú. Otradovice o výměře 31, 10 ha, za účelem dobývání šterkopísků, která je graficky vymezena v příloze č. 1, která je nedílnou součástí tohoto rozhodnutí (*dále jen „těžební prostor“*), a provedení technické a biologické rekultivace dle schváleného plánu (obnovy lesa) v období od nabytí právní moci tohoto rozhodnutí do 31. 12. 2015.
 - b) dočasné odnětí plnění funkcí lesa ve smyslu ust. § 15 odst. 1 lesního zákona, na části lesního pozemku p. č. 266/2 v k. ú. Otradovice o výměře 0,0820 ha, za účelem zřízení přístupové komunikace do těžebního prostoru, která je graficky vymezena v příloze č. 2 tohoto rozhodnutí a následného provedení technické a biologické rekultivace dle schváleného plánu (obnovy lesa) v období od nabytí právní moci tohoto rozhodnutí do 31. 12. 2015.
 - c) dočasné omezení plnění funkcí lesa ve smyslu ust. § 15 odst. 1 lesního zákona, na části lesních pozemků p. č. 260/1 v k. ú. Otradovice o výměře 0,1060 ha, p. č. 266/2 v k. ú. Otradovice o výměře 0,1695 ha a p. č. 282/2 v k. ú. Otradovice o výměře 0,0024 ha za účelem zřízení přípojky VN 22kV k těžebnímu prostoru, která je graficky vymezena v příloze č. 3 tohoto rozhodnutí a po ukončení dobývání uvedení dotčených pozemků do původního stavu, v období od nabytí právní moci tohoto rozhodnutí do 31. 12. 2015.
2. podle § 16 odst. 2 písm. c) lesního zákona, schvaluje plán technické a biologické rekultivace, který je nedílnou součástí spisové dokumentace - před uplynutím doby dočasného odnětí budou dočasně odňaté pozemky určené k plnění funkcí lesa (*dále jen „PUPFL“*) zrekultivovány dle aktuálního plánu technické rekultivace (vyhotovení únor 2003) a biologické rekultivace (vyhotovení červen 2008), který je tímto rozhodnutím schválen a jehož dodržení je závazné. Podrobnosti k provedení rekultivace PUPFL stanovuje § 4 vyhlášky MZe ČR č. 77 Sb., o náležitostech žádosti o odnětí nebo omezení a podrobnostech o ochraně pozemků určených k plnění funkcí lesa v platném znění. Vzniklá zrekultivovaná plocha včetně

drobných vodních ploch je lesnickou rekultivací a proto budou tyto plochy následně nadále plnit funkce lesa (takto budou uvedeny i v katastru nemovitostí, včetně způsobu ochrany). O provádění rekultivačních a sanačních prací bude v předstihu informován správce předmětných lesních pozemků, tj. Lesy České republiky, s. p., Lesní správa Mělník.

3. pro dočasné odnětí a omezení se podle § 16 odst. 2 písm. f) lesního zákona stanovují tato opatření v zájmu ochrany PUPFL:

- a) dodržovat základní povinnosti ochrany PUPFL uvedené v § 13 lesního zákona (zejména pak ust. § 13 odst. 3 lesního zákona),
- b) s využitím pozemků pro daný účel musí být započato do 2 let od nabytí právní moci tohoto rozhodnutí (§ 16 odst. 5 písmeno b) zákona o lesích),
- c) před uplynutím doby dočasného odnětí budou dočasně odňaté PUPFL zrekvltivovány dle výše uvedeného plánu rekultivace, po ukončení rekultivace je žadatel povinen oznámit orgánu státní správy lesů, že rekultivace byla ukončena, aby mohlo být provedeno předání rekultivovaných pozemků správci lesa, po skončení rekultivace musí být mladé lesní porosty na celé ploše bývalého těžebního prostoru a na ploše po demontáži VN zajištěny ve smyslu ust. § 31 odst. 6 lesního zákona, nejpozději do 31. 12. 2020,
- d) hornická a dobývací činnost bude prováděna v souladu s platnými právními předpisy a rovněž v souladu s Rozhodnutím Obvodního báňského úřadu v Kladně zn. 25964/2010/02/003 ze dne 21. 9. 2010.

4. Stanoví

dle ust. § 17 odst. 1 lesního zákona poplatek za dočasné odnětí PUPFL, který je povinen žadatel zaplatit, viz. tabulka č.1 nejpozději do konce kalendářního roku, v němž dočasné odnětí PUPFL trvá.

Tabulka č. 1: Poplatek za dočasné odnětí PUPFL

Období	Poplatek (Kč)	z toho SFŽP (60%) (Kč)	z toho Obec Skorkov (40%) (Kč)
bude placeno každoročně v období let 2011-2015 včetně (roční poplatek)			

Vysvětlivky: SFŽP – Státní fond životního prostředí

Poplatek za dočasné odnětí je splatný na účet Celního úřadu D5, K Vypichu 1086, 262 19 Rudná u Prahy, zřízený u České národní banky č. 8758-47723011/710, variabilní symbol 11219114 (IČ žadatele). Dle § 17 odst. 4 zákona o lesích, bude poplatek převeden ve výši 60% do Státního fondu životního prostředí a ve výši 40% místně příslušné obci, kterou je obec Skorkov.

Poplatek za dočasné odnětí PUPFL byl stanoven ve smyslu přílohy zákona o lesích, za použití:

- průměrné roční potenciální produkce lesů v České republice, která činí 6,3 m³/ha
- průměrné ceny dřeva na odvozním místě pro rok 2003, která činí ■■■■Kč/m³
- faktoru ekologické váhy lesa, který je stanoven na 2,0 (dotčené lesy jsou lesy mimo vyhlášené kategorie – lesy v pásmu ochrany vodních zdrojů II. stupně vnější).

Vzhledem k tomu, že se jedná pouze o změnu pravomocného rozhodnutí o dočasném odnětí a omezení plnění funkcí lesa dle ust. § 16 odst. 4 lesního zákona (prodloužení platnosti) a dle § 18 odst. 1 lesního zákona se poplatek za dočasné odnětí platí každoročně podle sazby pro první poplatek, byla pro výpočet poplatku použita průměrná cena dřeva na odvozním místě pro první rok dočasného odnětí, tj. rok 2003.

Výpočet poplatku za dočasné odnětí PUPFL - OLP

$$OLP = PP * CD * f \quad (\text{Kč/ha/rok})$$

$$OLP = \text{■■■■}$$

$$OLP = \text{■■■■} \text{ Kč/ha/rok} \quad (\text{dočasné odnětí PUPFL } 31, 1820 \text{ ha})$$

PP - průměrné roční potenciální produkce lesů

CD - průměrné ceny dřeva na odvozním místě pro rok 2003

f - faktor ekologické váhy lesa

Podrobnosti o poplatku za odnětí stanovují §§ 17 a 18 zákona o lesích.

Účastníci řízení dle § 27 odst.1 správního řádu:

Lesy České republiky, s. p., IČ 42196451, Přemyslova 1106, 501 68 Hradec Králové.

Toto rozhodnutí mění a doplňuje rozhodnutí č. j.: Les 47758/02 ze dne 10. 3. 2003.

O d ů v o d n ě n í

Krajský úřad Středočeského kraje, Odbor životního prostředí a zemědělství, obdržel dne 20. 5. 2009 v souladu s § 16 odst. 1 zákona o lesích žádost pana _____ zastupujícího na základě plné moci pana _____, ze dne 21. 12. 2010, o prodloužení dočasného odnětí části pozemků p. č. 266/2, 260/1 a 282/2 v k. ú. Otradovice (Pískovna Otradovice) určených k plnění funkcí lesa za účelem dotěžení ložiska štěrkopísku Otradovice. V této věci bylo krajským úřadem již vydáno rozhodnutí č. j.: Les 47758/02 ze dne 10. 3. 2003. V rámci správního řízení vedeného před vydáním uvedeného rozhodnutí byl deklarován veřejný zájem na dobývání předmětného ložiska nevyhrazeného nerostu. Platnost rozhodnutí z roku 2003 byla omezena do 31. 12. 2010. Vzhledem k tomu, že ložisko nebylo dotěženo a uvedený veřejný zájem na dotěžení ložiska trvá, bylo toto rozhodnutí změněno dle ust. § 16 odst. 4 lesního zákona, přičemž byly upřesněny podmínky, za kterých je možné hornickou činností na předmětných lesních pozemcích provádět (včetně následné rekultivace). K žádosti byl rovněž doložen souhlas správce předmětných lesních pozemků a Rozhodnutí Obvodního báňského úřadu v Kladně zn. 25964/2010/02/003 ze dne 21. 9. 2010, o povolení činnosti prováděné hornickým způsobem podle dokumentace „Plán využívání ložiska Otradovice, změna č. 2, ložisko nevyhrazeného nerostu Otradovice“. Žadatel řádně zdůvodnil požadovaný zábor, rozsah záboru a doložil údaje o počátku a konci dočasného záboru (2011 – 2015). Dle lesního hospodářského plánu se jedná

o části pozemků v lesním hospodářském celku (LHC) 101000 Mělník, ve vlastnictví České republiky, na němž hospodaří Lesy České republiky, s. p. – Lesní správa Mělník. Odnímané pozemky jsou součástí pozemků na nichž probíhá těžba a následná rekultivace v areálu Pískovny Otradovice. Vlastník, který současně vykonává i funkci odborného lesního hospodáře souhlasí s dočasným odnětím a ve svém vyjádření stanovuje podmínky, za jakých s dočasným odnětím souhlasí. Tyto podmínky byly zohledněny ve výroku rozhodnutí.

Platnost rozhodnutí o trvalém odnětí PUPFL zaniká podle § 16 odst. 5, zákona o lesích, uplynutím dvou let od nabytí právní moci rozhodnutí, nebude-li do této doby započato s využíváním pozemků k účelům, pro něž bylo rozhodnutí vydáno. Pozemek se vrací po zániku platnosti rozhodnutí mezi pozemky určené k plnění funkcí lesa. Vlastník pozemku je povinen tuto skutečnost oznámit orgánu státní správy lesů, který rozhodnutí vydal. Tento orgán o skutečnosti vyrozumí ostatní účastníky řízení, dotčené orgány státní správy a katastrální úřad.

Platnost rozhodnutí o dočasném odnětí zaniká podle § 16 odst. 5 písm. b), zákona o lesích, uplynutím doby, na kterou bylo rozhodnutí vydáno. Případnou žádost o prodloužení doby platnosti rozhodnutí je nutno podat příslušnému orgánu státní správy lesů, před uplynutím doby platnosti. Toto žadatel včas učinil.

Poplatek za dočasné odnětí byl stanoven podle přílohy k zákonu č. 289/1995 Sb., o lesích s použitím průměrné ceny dřeva stanovené Ministerstvem zemědělství pro rok 2003 ve výši ■■■ Kč/m³. Ze stanoveného poplatku připadá 40% obci v jejímž katastrálním území došlo k dočasnému odnětí a 60% poplatku připadá Státnímu fondu životního prostředí. Poplatek, který je příjmem obce, může být použit jen na zlepšení životního prostředí v obci, nebo pro zachování lesa. Vzhledem k tomu, že se jedná pouze o změnu pravomocného rozhodnutí o dočasném odnětí a omezení plnění funkcí lesa dle ust. § 16 odst. 4 lesního zákona (prodloužení platnosti) a dle § 18 odst. 1 lesního zákona se poplatek za dočasné odnětí platí každoročně podle sazby pro první poplatek, byla pro výpočet poplatku použita průměrná cena dřeva na odvozním místě pro první rok dočasného odnětí, tj. rok 2003.

Poplatek za dočasné odnětí se platí každoročně a to vždy nejpozději do konce kalendářního roku v němž odnětí trvá. Není – li poplatek zaplacen v plné výši nejpozději v den jeho splatnosti, je žadatel povinen zaplatit za každý den prodlení penále ve výši 0,1% z nezaplacené částky.

Povolení dočasného odnětí a omezení plnění funkcí lesa je uděleno na nezbytně nutnou dobu a v takovém režimu, aby dílčí plochy, na nichž je dobývání ukončeno, byly průběžně rekultivovány a zalesněny stanovištně vhodnými dřevinami s uplatněním keřů.


Rekultivace na vodní plochu (mokřad + vodní plocha) bude realizován jako tři nezávislé menší vodní plochy (každá o ploše do 2 ha), zahloubené 3 – 3,5 m pod hladinu spodní vody (viz. plán biologické rekultivace). Tím, že zůstanou vodní plochy a ostatní nezalesněné plochy součástí PUPFL, nepřipouští se rekreační využívání ani umělé zarybnění vodních ploch. Podél břehů tůňek budou vysázeny mokřadní rostliny. Při zalesňování nepůvodními dřevinami (např. dubem červeným) budou tyto dřeviny uplatněny v druhové skladbě jako pomocné či přípravné, pokud příslušný orgán ochrany přírody a krajiny nestanoví jinak v samostatném správním řízení. Příměs listnatých dřevin je nutno při výsadbě umístit tak, aby tato příměs plnila ve všech částech lesních porostů meliorační a zpevňující funkce. Porosty založené v rámci biologické rekultivace musí při ukončení rekultivace splňovat kritéria zalesněného pozemku ve smyslu ust. § 2 odst. 4 vyhlášky č. 139/2004 Sb., kterou se stanoví podrobnosti o přenosu semen a sazenic lesních dřevin, o evidenci o původu reprodukčního materiálu a podrobnosti o obnově lesních porostů a o zalesňování pozemků prohlášených za pozemky určené k plnění funkcí lesa (*dále jen „vyhláška“*) a nejpozději do 5-ti let od ukončení rekultivace musí splňovat kritéria zajištěnosti ve smyslu § 2 odst. 6 vyhlášky.

Na základě výše uvedeného bylo rozhodnuto tak, jak je uvedeno ve výroku rozhodnutí.

Poučení o odvolání

Proti tomuto rozhodnutí může účastník řízení podat ve lhůtě 15 dní ode dne jeho oznámení odvolání k Ministerstvu zemědělství podáním učiněným u Krajského úřadu Středočeského kraje. V odvolání se uvede v jakém rozsahu je rozhodnutí napadáno a dále namítaný rozpor s právními předpisy nebo nesprávnost usnesení. Odvolání se podává v počtu čtyř stejnopisů. Nepodá – li účastník potřebný počet stejnopisů, vyhotoví je na jeho náklady Krajský úřad Středočeského kraje. Podané odvolání má podle § 85 odst. 1) zákona č. 500/2004 Sb., správní řád v platném znění, odkladný účinek.

„otisk úředního razítka“


Odborný referent státní správy lesů

Rozdělovník:

Na dodejku:




Lesy České republiky, s. p., IČ 42196451, Přemyslova 1106, 501 68 Hradec Králové.

Na vědomí (po nabytí právní moci):

Lesy České republiky, s. p., Lesní správa Mělník, Kokořínská 2021, 276 01 Mělník,
Městský úřad Brandýs nad Labem – Stará Boleslav, Odbor životního prostředí, Masarykovo
nám. 1, 250 01 Brandýs nad Labem – Stará Boleslav,
Obvodní báňský úřad Kladno, Pracoviště Praha, Kozí 4, 110 01 Praha 1,
Celní úřad D5, K Vypichu 1086, 262 19 Rudná u Prahy,
Obec Skorkov, Skorkov 32, 294 74 Předměřice nad Jizerou.

Přílohy:

- Příloha č. 1: Grafické znázornění dočasně odňatých pozemků pro těžbu šterkopísku.
- Příloha č. 2: Grafické znázornění dočasně odňatých pozemků pro přístupovou komunikaci.
- Příloha č. 3: Grafické znázornění dočasného omezení pro zřízení přípojky 22kV.

Krajský úřad Středočeského kraje

ODBOR ŽIVOTNÍHO PROSTŘEDÍ A ZEMĚDĚLSTVÍ

č.j. 1640-2015



LCR0669246

Praha: 2. července 2015
Číslo jednací: 080293/2015/KUSK/2
Spisová značka: SZ_080293/2015/KUSK/2
Oprávněná
úřední osoba: [redacted], I. 360
Značka: OŽP/DP

Dle rozdělovníku



Toto rozhodnutí nabylo právní moci
dne 25. 7. 2015
Krajský úřad Středočeského kraje
odbor [redacted] podpis [redacted]

ROZHODNUTÍ

Krajskému úřadu Středočeského kraje, odboru životního prostředí a zemědělství, jako orgánu státní správy lesů (*dále jen „krajský úřad“*), příslušnému podle § 67 odst. 1 písm. g), zákona č. 129/2000 Sb., o krajích a podle § 48a odst. 1 písm. b), zákona č. 289/1995 Sb., o lesích a o změně a doplnění některých zákonů ve znění pozdějších předpisů (*dále jen „lesní zákon“*) a jako místně příslušnému správnímu úřadu podle § 11 odst. 1 písm. a) zákona č. 500/2004 Sb., správního řádu v platném znění (*dále jen „správní řád“*), byla dne 3. 6. 2015 doručena žádost pana [redacted]

[redacted] o prodloužení dočasného odnětí části pozemků p. č. 266/2, 260/1 a 282/2 v k. ú. Otradovice (Pískovna Otradovice) určených k plnění funkcí lesa za účelem dotěžení ložiska šterkopísku Otradovice. Krajský úřad po provedeném správním řízení rozhodl takto:

Výroková část rozhodnutí o dočasném odnětí a dočasném omezení částí pozemků parc. č. 266/2, 260/1 a 282/2, vše v k. ú. Otradovice (Pískovna Otradovice) určených k plnění funkcí lesa za účelem těžby šterkopísku, vydaného krajským úřadem pod č. j.: Les 47758/02 dne 10. 3. 2003 a změněno dne 23. 12. 2010 pod č.j. 200780/2010/KUSK, se dle ust. § 16 odst. 4 lesního zákona mění následovně:

1. povoluje

podle ust. § 13 odst. 1 lesního zákona,

výjimku ze zákazu využití k jinému účelu než k plnění funkcí lesa částí lesních pozemků p. č. 266/2 v k. ú. Otradovice o výměře 31, 3515 ha, p. č. 260/1 v k. ú. Otradovice o výměře 0,1060 ha a p. č. 282/2 v k. ú. Otradovice o výměře 0,0024 ha,

od 1. 1. 2016 do 31. 12. 2018.

2. stanoví

podle ust. § 16 odst. 2 písm. f) lesního zákona,

pro dočasné odnětí a omezení tato opatření v zájmu ochrany PUPFL:

- a) před uplynutím doby dočasného odnětí budou dočasně odňaté pozemky určené k plnění funkcí lesa (*dále jen „PUPFL“*) zrekultivovány dle aktuálního plánu technické rekultivace (vyhotovení únor 2003) a biologické rekultivace (vyhotovení červen 2008), který byl rozhodnutím č.j. 200780/2010/KUSK schválen a jehož dodržení je závazné. Podrobnosti k provedení rekultivace PUPFL stanovuje § 4 vyhlášky MZe ČR č. 77 Sb., o náležitostech žádosti o odnětí nebo omezení a podrobnostech o ochraně pozemků určených k plnění funkcí lesa v platném znění. Vzniklá rekultivovaná plocha včetně drobných vodních ploch je lesnickou rekultivací a proto budou tyto plochy následně nadále plnit funkce lesa (takto budou uvedeny i v katastru nemovitostí, včetně způsobu ochrany).
- b) dodržovat základní povinnosti ochrany PUPFL uvedené v ust. § 13 lesního zákona (zejména pak ust. § 13 odst. 3 lesního zákona),
- c) s využitím pozemků pro daný účel musí být započato do 2 let od nabytí právní moci tohoto rozhodnutí (§ 16 odst. 5 písmeno b) lesního zákona),
- d) před uplynutím doby dočasného odnětí budou dočasně odňaté PUPFL zrekultivovány dle výše uvedeného plánu rekultivace, po ukončení rekultivace je žadatel povinen oznámit orgánu státní správy lesů, že rekultivace byla ukončena, aby mohlo být provedeno předání rekultivovaných pozemků správci lesa, po skončení rekultivace musí být mladé lesní porosty na celé ploše bývalého těžebního prostoru a na ploše po demontáži VN zajištěny ve smyslu ust. § 31 odst. 6 lesního zákona, nejpozději do 31. 12. 2023,
- e) o provádění rekultivačních a sanačních prací bude v předstihu informován správce předmětných lesních pozemků, tj. Lesy České republiky, s. p., Lesní správa Mělník,
- f) hornická a dobývací činnost bude prováděna v souladu s platnými právními předpisy a rovněž v souladu s Rozhodnutím Obvodního báňského úřadu v Kladně zn. 25964/2010/02/003 ze dne 21. 9. 2010,

3. stanoví

dle ust. § 17 odst. 1 lesního zákona

poplatek za dočasné odnětí PUPFL, který je povinen žadatel zaplatit, viz. tabulka č.1 nejpozději do konce kalendářního roku, v němž dočasné odnětí PUPFL trvá.

Tabulka č. 1: Poplatek za dočasné odnětí PUPFL

Období	Poplatek (Kč)	z toho SFŽP (60 %) [Kč]	z toho Obec Skorkov (40 %) [Kč]
bude placeno každoročně v období let 2016 - 2018 včetně (roční poplatek)			

Vysvětlivky: SFŽP – Státní fond životního prostředí

Poplatek za dočasné odnětí je splatný na účet Celního úřadu pro hl. m. Prahu, Washingtonova 7, 113 54 Praha 1, zřízený u České národní banky č. 8758-67724011/0710, variabilní symbol: 49495950 (IČO žadatele). Dle ust. § 17 odst. 4 lesního zákona, bude poplatek převeden ve výši 60 % do Státního fondu životního prostředí a ve výši 40 % místně příslušné obci, kterou je Obec Skorkov (kód obce: 557030).

Poplatek za dočasné odnětí PUPFL byl stanoven ve smyslu přílohy lesního zákona:

Výpočet poplatku za dočasné odnětí PUPFL - OLP

$$OLP = PP * CD * f \quad (\text{Kč/ha/rok})$$

$$OLP = \text{[redacted]}$$

$$OLP = \text{[redacted]} \text{ Kč/ha/rok}$$

dočasné odnětí PUPFL na 31,1820 ha, tj. [redacted]

PP - průměrné roční potenciální produkce lesů v České republice, která činí 6,3 m³/ha

CD - průměrné ceny dřeva na odvozním místě pro rok 2003, která činí 891 Kč/m³

f - faktoru ekologické váhy lesa, který je stanoven na 2,0 (dotčené lesy jsou lesy mimo vyhlášené kategorie – lesy v pásmu ochrany vodních zdrojů II. stupně vnější).

Vzhledem k tomu, že se jedná pouze o změnu pravomocného rozhodnutí o dočasném odnětí a omezení plnění funkcí lesa dle ust. § 16 odst. 4 lesního zákona (prodloužení platnosti) a dle ust. § 18 odst. 1 lesního zákona, se poplatek za dočasné odnětí platí každoročně podle sazby pro první poplatek. Pro výpočet poplatku byla použita průměrná cena dřeva na odvozním místě pro první rok dočasného odnětí, tj. rok 2003.

Podrobnosti o poplatku za odnětí stanovují §§ 17 a 18 lesního zákona.

Účastníci řízení dle ust. § 27 odst. 1 správního řádu:

Lesy České republiky, s. p., IČO: 421 96 451, Přemyslova 1106, 501 68 Hradec Králové.

Toto rozhodnutí mění a doplňuje rozhodnutí č. j.: 200780/2010/KUSK ze dne 23. 12. 2010.

O d ů v o d n ě n í

Krajský úřad Středočeského kraje, Odbor životního prostředí a zemědělství, obdržel dne 3. 6. 2015 v souladu s ust. § 16 odst. 1 lesního zákona žádost [redacted] o prodloužení dočasného odnětí částí pozemků parc. č. 266/2, 260/1 a 282/2, vše v k. ú. Otradovice (Pískovna Otradovice) určených k plnění funkcí lesa (*dále jen „PUPFL“*), za účelem dotěžení ložiska šterkopísku Otradovice I. etapy, spojeného s přechodem z území I. etapy na území II. etapy. V této věci bylo krajským úřadem již vydáno rozhodnutí č. j.: Les 47758/02 ze dne 10. 3. 2003, které bylo změněno rozhodnutím vedeným pod č.j. 200780/2010/KUSK ze dne 23. 12. 2010. V rámci správního řízení vedeného před vydáním uvedených rozhodnutí byl deklarován veřejný zájem na dobývání předmětného ložiska nevyhrazeného nerostu. Platnost rozhodnutí z roku 2003 byla omezena do 31. 12. 2010 a prodloužena do 31. 12. 2015. Vzhledem k tomu, že ložisko nebylo dotěženo a nedošlo k přechodu na II. etapu a uvedený veřejný zájem na dotěžení ložiska trvá, bylo toto rozhodnutí změněno dle ust. § 16 odst. 4 lesního zákona, přičemž byly upřesněny podmínky, za kterých je možné hornickou činnost na předmětných lesních pozemcích provádět. K žádosti byl rovněž doložen souhlas správce předmětných lesních pozemků, tj. Lesy České republiky, s.p., vedený pod č.j. LCR176/000516/2015 ze dne 21. 5. 2015, který zároveň vykonává funkci odborného lesního hospodáře. Žadatel řádně zdůvodnil požadovaný zábor, rozsah záboru a doložil údaje o počátku a konci dočasného záboru (2016 – 2018). Dle lesního hospodářského plánu se jedná o části pozemků v lesním hospodářském celku (LHC) 101000 Mělník, ve vlastnictví České republiky, na němž mají právo hospodařit Lesy České republiky, s. p. – Lesní správa Mělník. Odnímané pozemky jsou součástí pozemků, na nichž probíhá těžba a následná rekultivace v areálu Pískovny Otradovice.

Platnost rozhodnutí o dočasném odnětí zaniká podle ust. § 16 odst. 5 písm. b) lesního zákona, uplynutím doby, na kterou bylo rozhodnutí vydáno. Případnou žádost o prodloužení doby platnosti rozhodnutí je nutno podat příslušnému orgánu státní správy lesů, před uplynutím doby platnosti. Toto žadatel včas učinil.

Poplatek za dočasné odnětí, byl stanoven podle přílohy k lesnímu zákonu s použitím průměrné ceny dřeva stanovené Ministerstvem zemědělství pro rok 2003 ve výši ■■■ Kč/m³. Ze stanoveného poplatku připadá 40 % obci, v jejímž katastrálním území došlo k dočasnému odnětí a 60 % poplatku připadá Státnímu fondu životního prostředí. Poplatek, který je příjmem obce, může být použit jen na zlepšení životního prostředí v obci, nebo pro zachování lesa. Vzhledem k tomu, že se jedná pouze o změnu pravomocného rozhodnutí o dočasném odnětí a omezení plnění funkcí lesa dle ust. § 16 odst. 4 lesního zákona (prodloužení platnosti) a dle ust. § 18 odst. 1 lesního zákona se poplatek za dočasné odnětí platí každoročně podle sazby pro první poplatek, byla pro výpočet poplatku použita průměrná cena dřeva na odvozním místě pro první rok dočasného odnětí, tj. rok 2003.

Poplatek za dočasné odnětí se platí každoročně a to vždy nejpozději do konce kalendářního roku, v němž odnětí trvá. Není – li poplatek zaplacen v plné výši nejpozději v den jeho splatnosti, je žadatel povinen zaplatit za každý den prodlení penále ve výši 0,1 % z nezaplacené částky.


Povolení dočasného odnětí a omezení plnění funkcí lesa je uděleno na nezbytně nutnou dobu a v takovém režimu, aby dílčí plochy, na nichž je dobývání ukončeno, byly průběžně rekultivovány a zalesněny stanovištně vhodnými dřevinami s uplatněním keřů. Rekultivace bude provedena v rozsahu, jak bylo stanoveno rozhodnutím ze dne 23. 12. 2010, vedeným pod č.j. 200780/2010/KUSK.

Na základě výše uvedeného bylo rozhodnuto tak, jak je uvedeno ve výroku rozhodnutí.

Poučení o odvolání

Proti tomuto rozhodnutí může účastník řízení podat ve lhůtě 15 dní ode dne jeho oznámení odvolání k Ministerstvu zemědělství podáním učiněným u Krajského úřadu Středočeského kraje. V odvolání se uvede v jakém rozsahu je rozhodnutí napadáno a dále namítaný rozpor s právními předpisy nebo nesprávnost usnesení. Odvolání se podává v počtu čtyř stejnopisů. Nepodá – li účastník potřebný počet stejnopisů, vyhotoví je na jeho náklady Krajský úřad Středočeského kraje. Podané odvolání má podle § 85 odst. 1) zákona č. 500/2004 Sb., správní řád v platném znění, odkladný účinek.

„otisk úředního razítka“



Odborný referent státní správy lesů

Rozdělovník:

Na dodejku:

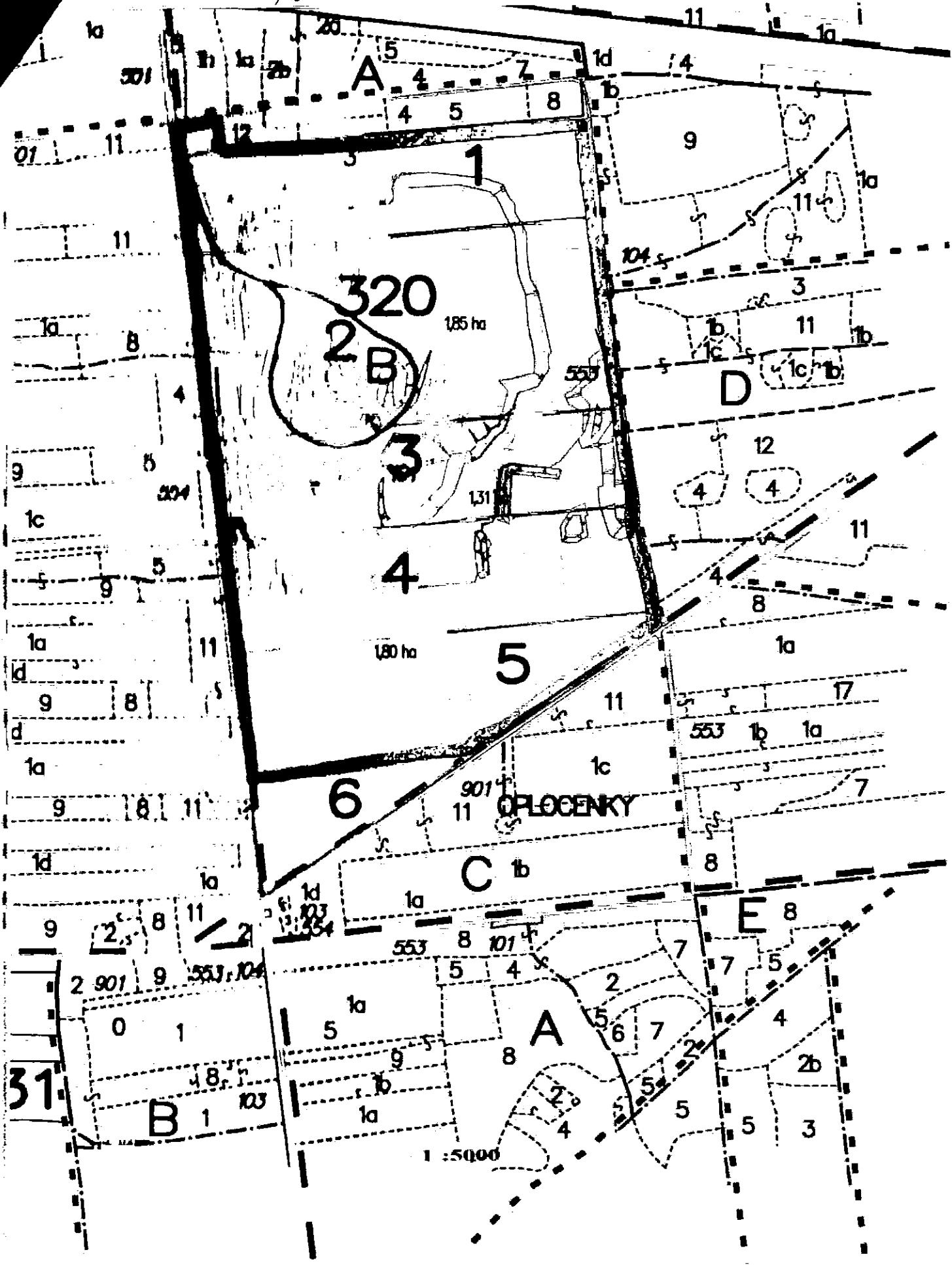
1. [REDACTED]
2. Lesy České republiky, s. p., Přemyslova 1106, 501 68 Hradec Králové.

Na vědomí (po nabytí právní moci):

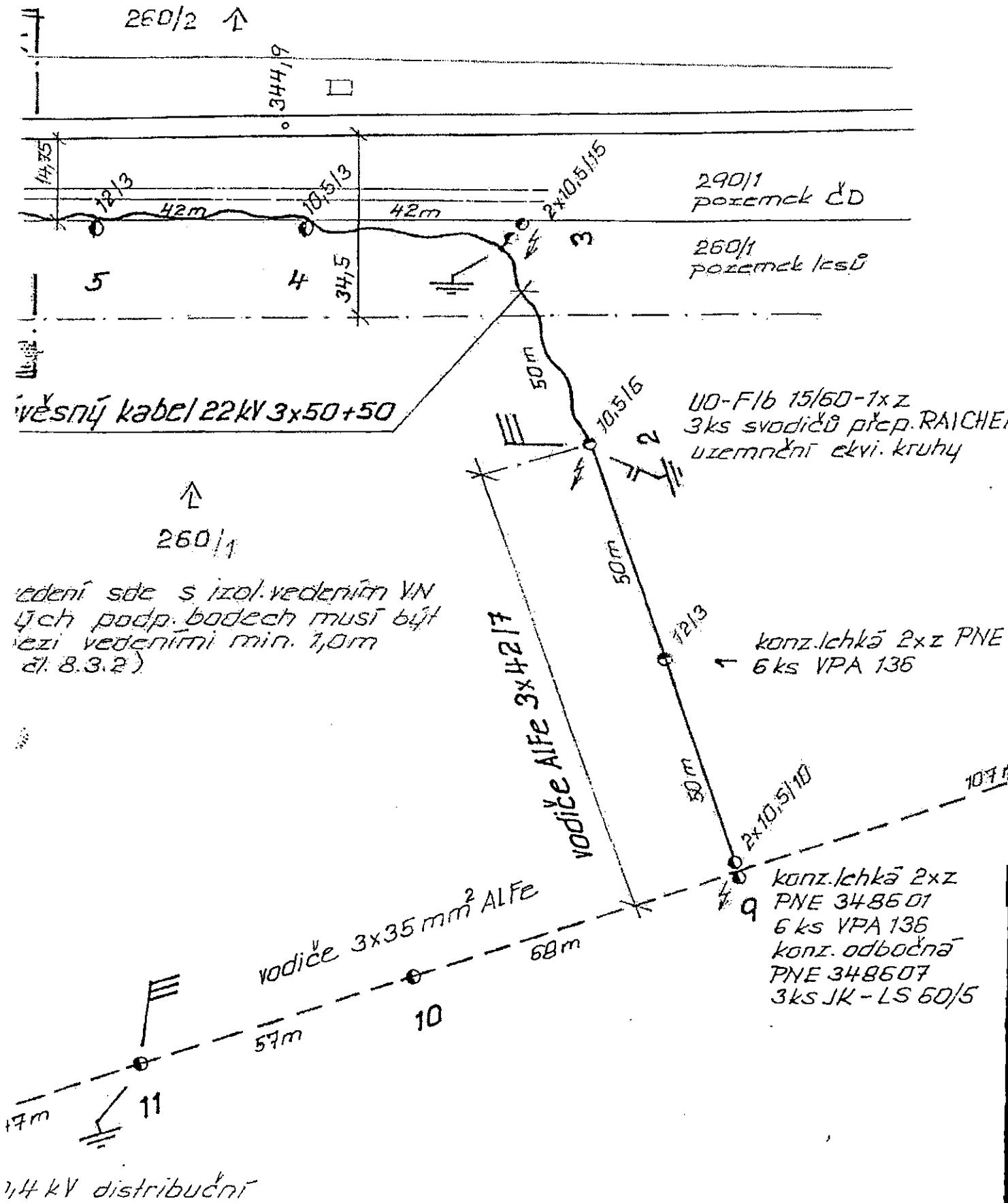
1. Lesy České republiky, s. p., Lesní správa Mělník, Kokořínská 2021, 276 01 Mělník
2. Magistrát města Mladá Boleslav, Odbor životního prostředí, oddělení ochrany půdy, lesa, ovzduší a odpadů, Komenského náměstí 61, 293 01 Mladá Boleslav
3. Obvodní báňský úřad Kladno, Pracoviště Praha, Kozí 4, 110 01 Praha 1
4. Celní úřad pro hl. m. Prahu, Washingtonova 7, 113 54 Praha 1
5. Obec Skorkov, Skorkov 32, 294 74 Předměřice nad Jizerou.

Přílohy:

- Příloha č. 1: Grafické znázornění dočasně odňatých pozemků pro těžbu šterkopísku.
Příloha č. 2: Grafické znázornění dočasně odňatých pozemků pro přístupovou komunikaci.
Příloha č. 3: Grafické znázornění dočasného omezení pro zřízení přípojky 22kV.

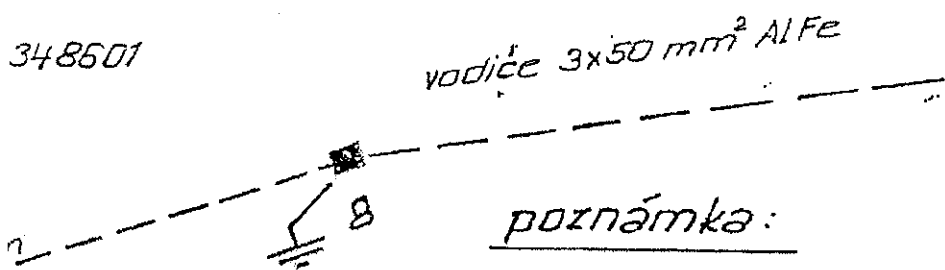


Otradovice, Nymburk



legenda:

-----	stávající venkovní vedení VN
—————	nové venk. vedení VN s vodiči AlFe
~~~~~	nové venk. vedení se závěsným samonosným kabelem VN
- - - - -	stáv. vedení NN AKYZ 4x16 mm ²
⊙	nová el. stanice 22/0,4 kV - 160V na bet. stožáru
⊙	betonový stožár vedení VN
■	stáv. příhradový Fe stožár
— · — · —	stáv. kabelové vedení ve správě ČD
— ~ — ~ —	stáv. sdělovací kabel
⊥	uzemnění EK kruhy páskou FeZn 120mm



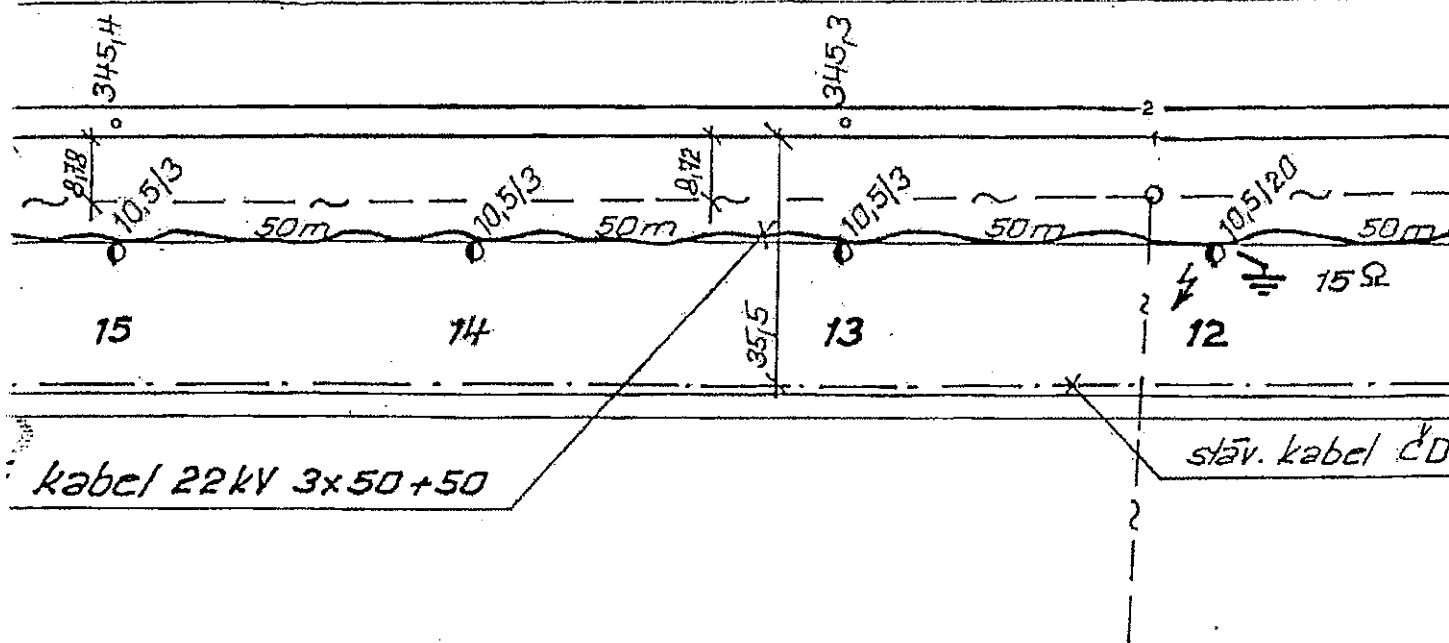
### poznámka:

před započítím výkopových prací je nutno kabel ČD a kabely sdělovací vytyčit

*F. Zdražil*

František Zdražil Benátky n.J. 518 projekty NN a VN - IČO 66071861 e-mail: fzdrazil@volny.cz tel. 0326/362298	měřítko: 1:1000	datum: 09/2001 č.výkr.:
	okres: Mladá Boleslav	obce: Otádkovice
investor: Vojtěch Tomi, Češovská 2213, Praha 9 - Horní Počernice	název akce: těžba štěrku v polesí Zelená Bouda - Otádkovice	
obsah: přípojka VN a trafostanice 160 kVA		

266/1 ↑

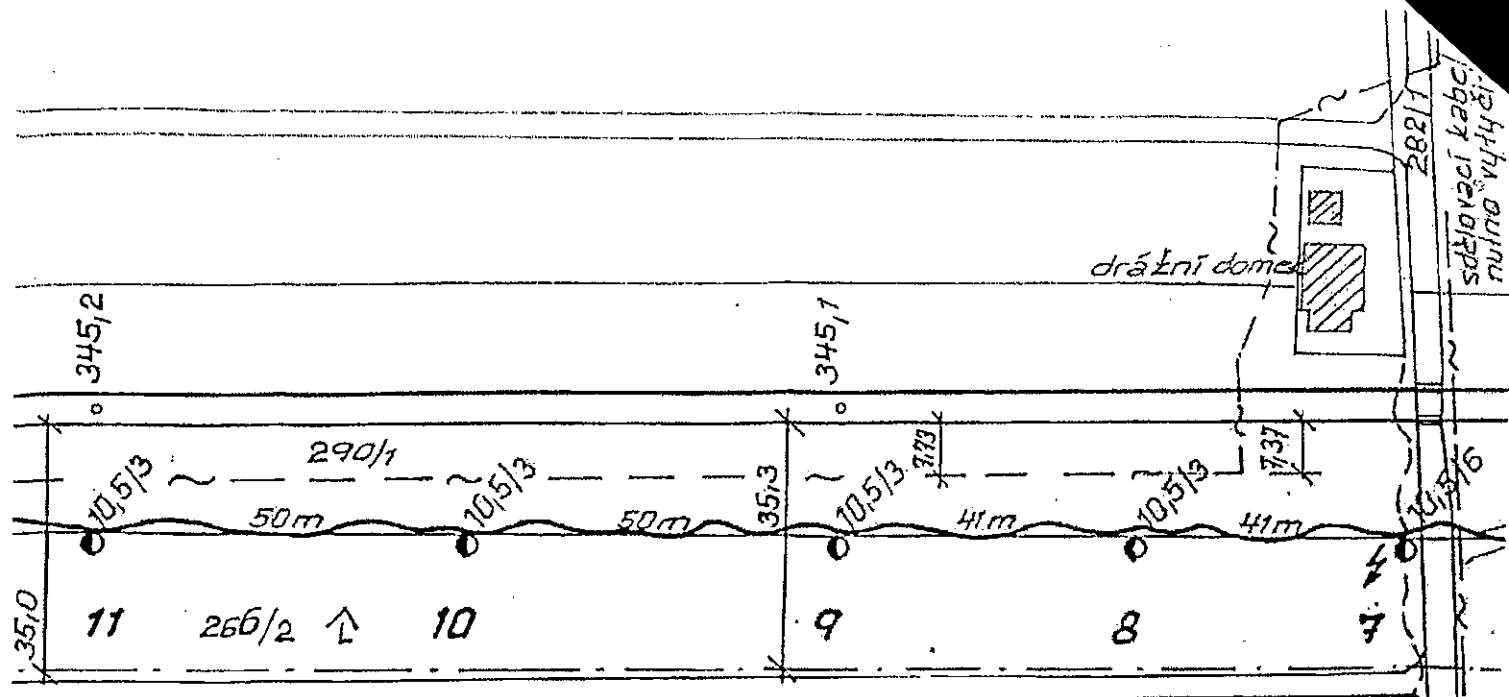


↑  
266/2

poznámka:

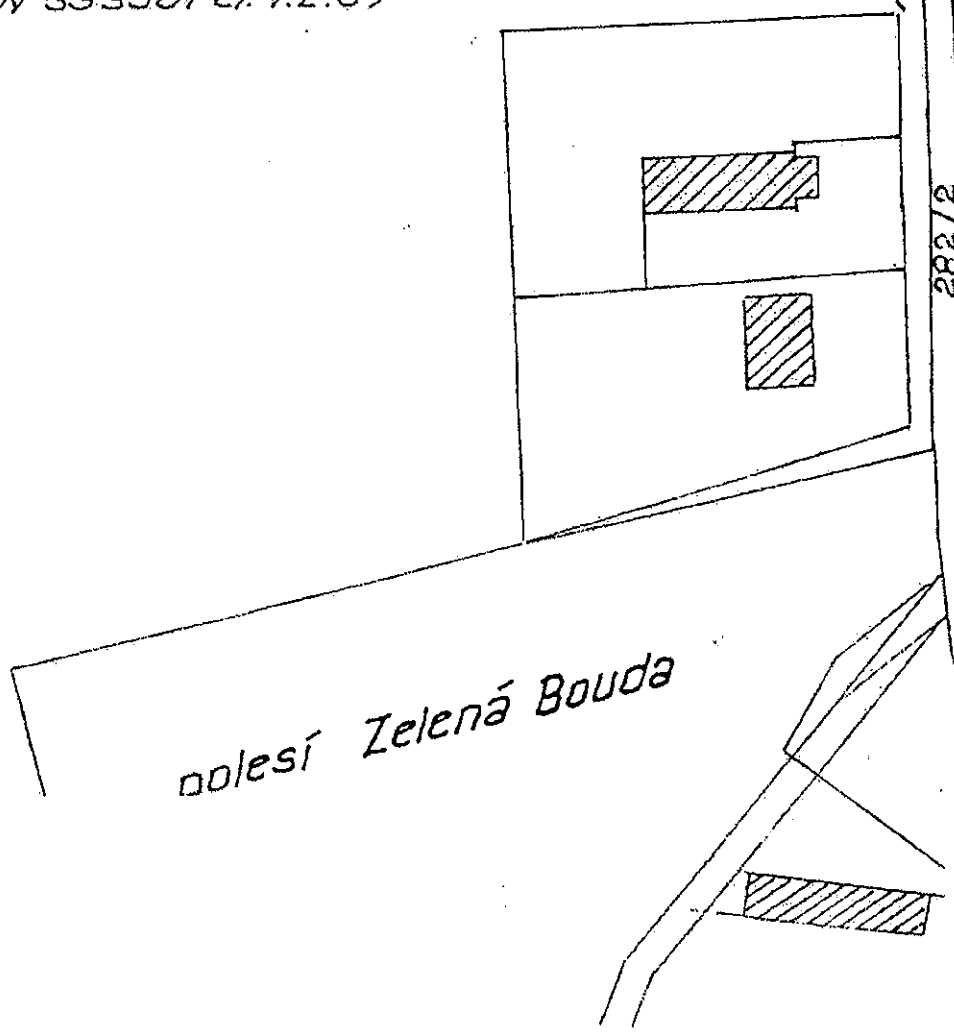
pozemek ČD č. 290/11 podél vedení VN  
vyčistit od porostu keřů a stromů  
vzrostlých úletem

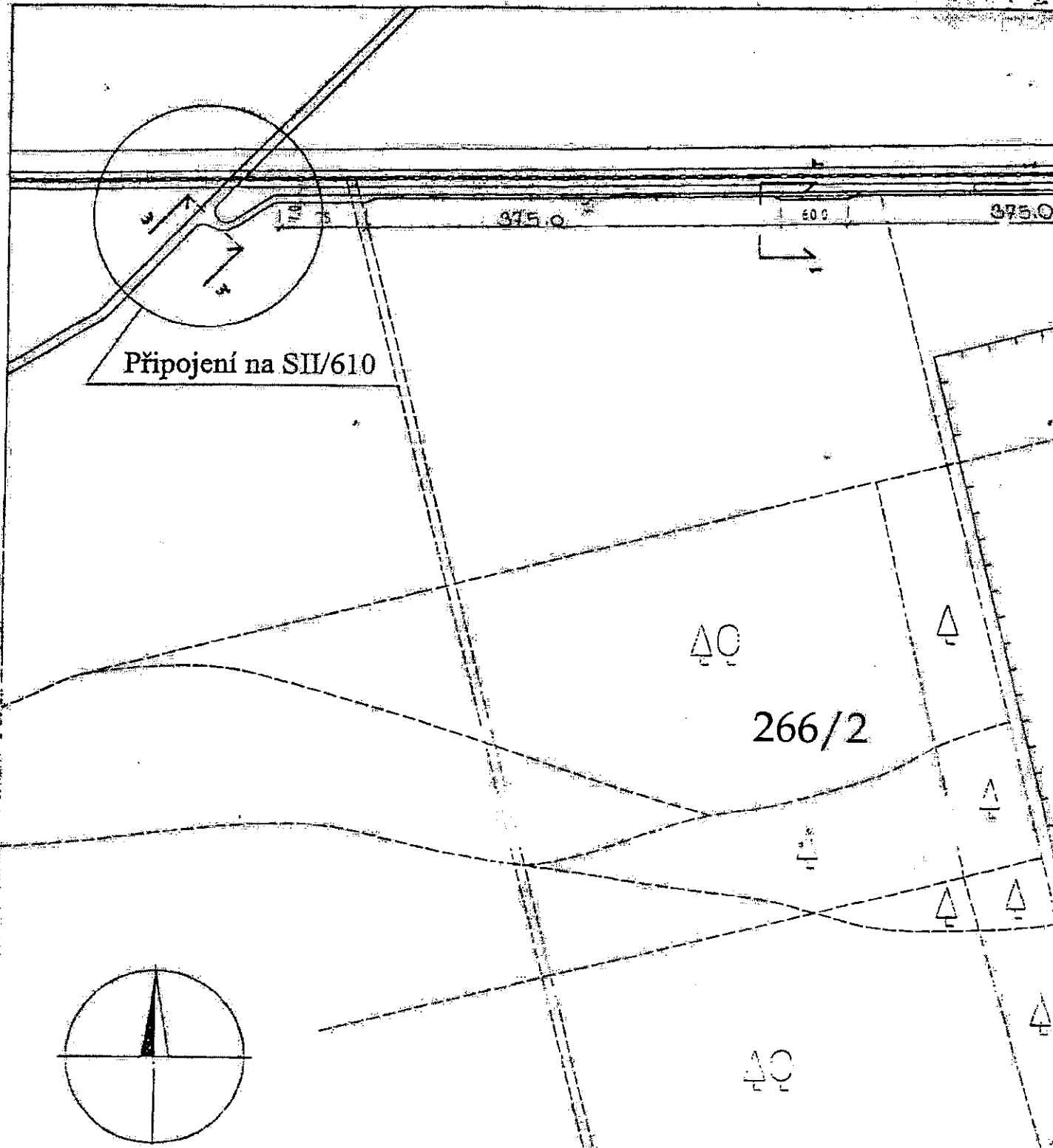
před započatím stavby nutno požádat o vyřízení  
inženýrských sítí ve správě ČD a Telcomu



nulno vytyčít

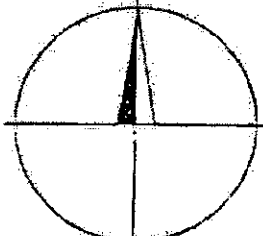
při křížení VN izol. vodiči a příp. AYKYZ  
 na spol. pod. bobě musí být NN pod VN  
 a vzdálenost mezi vedeními min. 0,30m  
 (ČSN 33.3301 čl. 7.2.6)

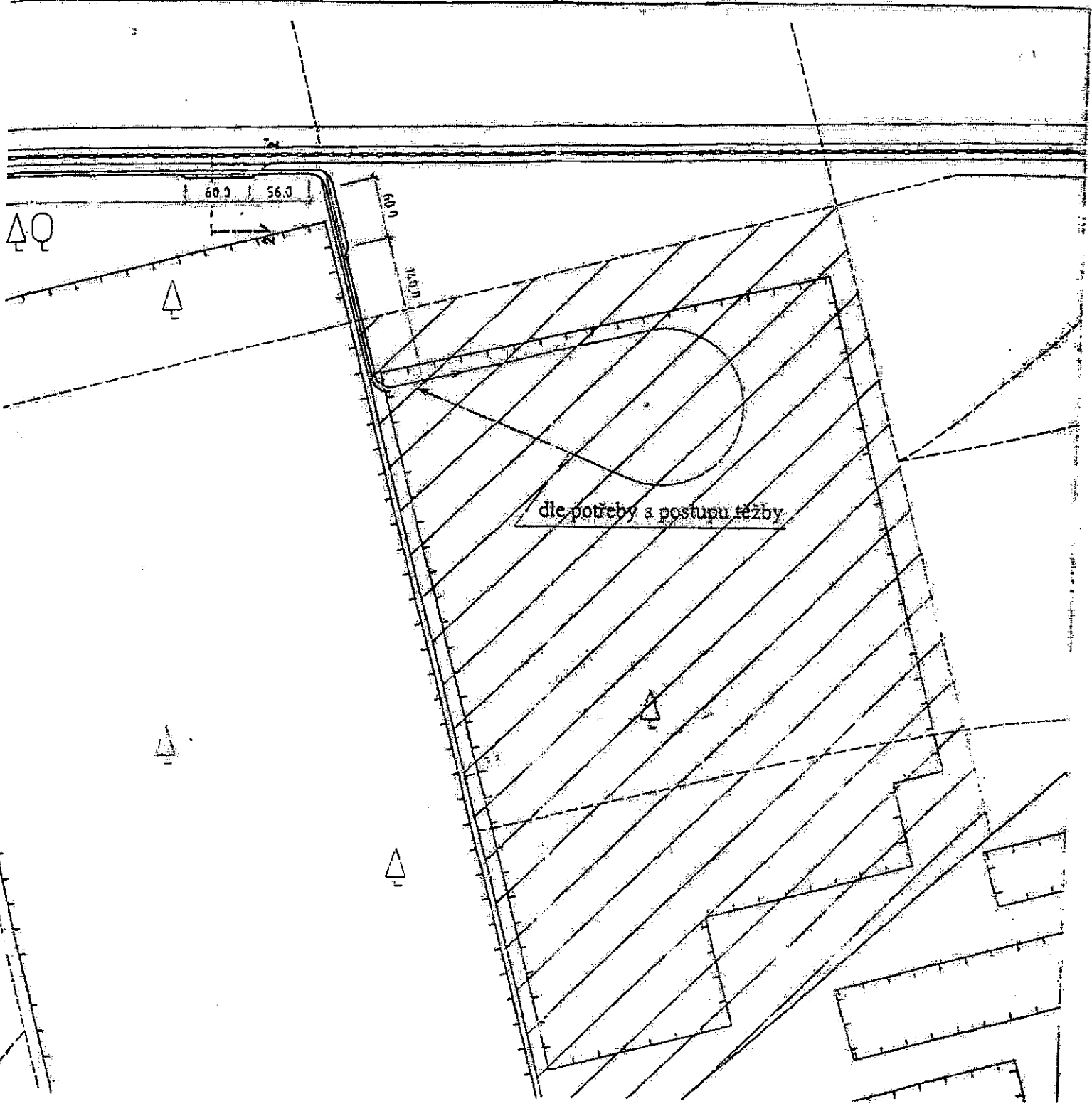




Připojení na SII/610

266/2





60.0 | 56.0

60.0

140.0

dle potreby a postupu težby

△ Q

△


△


△

## Krajský úřad Středočeského kraje

ODBOR ŽIVOTNÍHO PROSTŘEDÍ A ZEMĚDĚLSTVÍ






Toto rozhodnutí nabylo právní moci  
dne 24. 9. 2016  
Krajský úřad Středočeského kraje  
odbor ZP podpis 

Praha: 7. 9. 2016  
Číslo jednací: 121542/2016/KUSK  
Spisová značka: SZ_121542/2016/KUSK/2  
Oprávněná  
úřední osoba:   
Značka: OŽP/CV

Dle rozdělovníku

### ROZHODNUTÍ

Krajskému úřadu Středočeského kraje, odboru životního prostředí a zemědělství, jako orgánu státní správy lesů (*dále jen „krajský úřad“*), příslušnému podle § 67 odst. 1 písm. g), zákona č. 129/2000 Sb., o krajích a podle § 48a odst. 1 písm. b), zákona č. 289/1995 Sb., o lesích a o změně a doplnění některých zákonů ve znění pozdějších předpisů (*dále jen „lesní zákon“*) a jako místně příslušnému správnímu úřadu podle § 11 odst. 1 písm. a) zákona č. 500/2004 Sb., správního řádu v platném znění (*dále jen „správní řád“*), bylo dne 15. 8. 2016 doručeno oznámení pana   
89 Lázně Toušeň zastoupeném na základě plné moci panem   
, o ukončení odnětí části dočasně odňatých pozemků určených k plnění funkcí lesů (*dále je „PUPFL“*), které jsou součástí I. etapy rekultivace pískovny Otradovice na pozemku p. č. 266/2, v k. ú. Otradovice a které byly odňaty za účelem dotěžení ložiska štěrkopísku. Krajský úřad po provedeném správním řízení rozhodl takto:

**Výroková část rozhodnutí o dočasném odnětí a dočasném omezení částí pozemků parc. č. 266/2, 260/1 a 282/2, vše v k. ú. Otradovice (Pískovna Otradovice) určených k plnění funkcí lesa za účelem těžby štěrkopísku, vydaného krajským úřadem pod č. j.: Les 47758/02 dne 10. 3. 2003, změněného dne 23. 12. 2010 pod č.j. 200780/2010/KUSK a změněného dne 2. 7. 2015 pod č. j. 080293/2015/KUSK/2 se dle ust. § 16 odst. 4 lesního zákona mění následovně:**

**1. ukládá**

podle ust. § 16 odst. 2 písm. f) lesního zákona,

**pro dočasné odnětí a omezení tato opatření v zájmu ochrany PUPFL:**

- a) před uplynutím doby dočasného odnětí budou dočasně odňaté pozemky určené k plnění funkcí lesa (*dále jen „PUPFL“*) zrehabilitovány dle aktuálního plánu technické rekultivace (vyhotovení únor 2003) a biologické rekultivace (vyhotovení červen 2008), který byl rozhodnutím č.j. 200780/2010/KUSK schválen a jehož dodržení je závazné. Podrobnosti k provedení rekultivace PUPFL stanovuje § 4 vyhlášky MZe ČR č. 77 Sb., o náležitostech žádosti o odnětí nebo omezení a podrobnostech o ochraně pozemků určených k plnění funkcí lesa v platném znění. Vzniklá rekultivovaná plocha včetně drobných vodních ploch je lesnickou rekultivací a proto budou tyto plochy následně nadále plnit funkce lesa (takto budou uvedeny i v katastru nemovitostí, včetně způsobu ochrany).
- b) dodržovat základní povinnosti ochrany PUPFL uvedené v ust. § 13 lesního zákona (zejména pak ust. § 13 odst. 3 lesního zákona),
- c) před uplynutím doby dočasného odnětí budou dočasně odňaté PUPFL zrehabilitovány dle výše uvedeného plánu rekultivace, po ukončení rekultivace je žadatel povinen oznámit orgánu státní správy lesů, že rekultivace byla ukončena, aby mohlo být provedeno předání rekultivovaných pozemků správci lesa, po skončení rekultivace musí být mladé lesní porosty na celé ploše bývalého těžebního prostoru a na ploše po demontáži VN zajištěny ve smyslu ust. § 31 odst. 6 lesního zákona, nejpozději do 31. 12. 2023,
- d) o provádění rekultivačních a sanačních prací bude v předstihu informován správce předmětných lesních pozemků, tj. Lesy České republiky, s. p., Lesní správa Mělník,
- e) hornická a dobývací činnost bude prováděna v souladu s platnými právními předpisy a rovněž v souladu s Rozhodnutím Obvodního báňského úřadu v Kladně zn. 25964/2010/02/003 ze dne 21. 9. 2010,

**2. stanoví**

dle ust. § 17 odst. 1 lesního zákona

poplatek za dočasné odnětí PUPFL, který je povinen žadatel zaplatit nejpozději do konce kalendářního roku, v němž dočasné odnětí PUPFL trvá (viz tabulka č. 1).

Tabulka č. 1: Poplatek za dočasné odnětí PUPFL

Období	Poplatek (Kč)	z toho 60 % SFŽP (Kč)	z toho 40 % Obec Skorkov (Kč)
bude placeno za období roku 2016			
bude placeno každoročně v období let 2017 - 2018 včetně (roční poplatek)			

Vysvětlivky: SFŽP – Státní fond životního prostředí

Poplatek za dočasné odnětí PUPFL byl stanoven ve smyslu přílohy lesního zákona:

Výpočet poplatku za dočasné odnětí PUPFL - OLP

$$OLP = PP * CD * f \quad (\text{Kč/ha/rok})$$

$$OLP = \blacksquare$$

$$OLP = \blacksquare \text{ Kč/ha/rok}$$

dočasné odnětí PUPFL na 24,722 ha (31,1820 – 6,46 ha),

tj.  $\blacksquare$

*PP - průměrné roční potenciální produkce lesů v České republice, která činí 6,3 m³/ha*

*CD - průměrné ceny dřeva na odvozním místě pro rok 2003, která činí  $\blacksquare$  Kč/m³*

*f - faktor ekologické váhy lesa, který je stanoven na 2,0 (dotčené lesy jsou lesy mimo vyhlášené kategorie – lesy v pásmu ochrany vodních zdrojů II. stupně vnější).*

Poplatek za rok 2016 je stanoven na základě ust. § 18 odst. 1 lesního zákona, kdy se odnětí mění (částečně ukončuje) v průběhu kalendářního roku. Výpočet je stanoven jako suma devíti dvanáctin (0,75) původní výše poplatku a tří dvanáctin (0,25) poplatku změněného (sníženého). Od 1. 1. 2017 je již poplatek stanoven nově tak jak je uvedeno v tabulce č. 1.

Výpočet poplatku dočasného odnětí za rok 2016:

$$\blacksquare \text{ Kč/rok}$$

Poplatek za dočasné odnětí je splatný na účet Celního úřadu pro hl. m. Prahu, Washingtonova 7, 113 54 Praha 1, zřízený u České národní banky č. 8758-67724011/0710, variabilní symbol: 49495950 (IČO žadatele). Dle ust. § 17 odst. 4 lesního zákona, bude poplatek převeden ve výši



60 % do Státního fondu životního prostředí a ve výši 40 % místně příslušné obci, kterou je Obec Skorkov.

Vzhledem k tomu, že se jedná pouze o změnu pravomocného rozhodnutí o dočasném odnětí a omezení plnění funkcí lesa dle ust. § 16 odst. 4 lesního zákona (změna rozsahu odnětí) a dle ust. § 18 odst. 1 lesního zákona, se poplatek za dočasné odnětí platí každoročně podle sazby pro první poplatek. Pro výpočet poplatku byla použita průměrná cena dřeva na odvozním místě pro první rok dočasného odnětí, tj. rok 2003.

Podrobnosti o poplatku za odnětí stanovují § 17 a 18 zákona o lesích.

*Účastníci řízení dle ust. § 27 odst. 1 správního řádu:*

Lesy České republiky, s. p., IČO: 421 96 451, Přemyslova 1106, 501 68 Hradec Králové.

**Toto rozhodnutí mění rozhodnutí č. j.: 080293/2015/KUSK/2 ze dne 2. 7. 2015.**

### **O d ů v o d n ě n í**

Krajský úřad Středočeského kraje, Odbor životního prostředí a zemědělství, obdržel dne 15. 8. 2016 v souladu s ust. § 16 odst. 4 zákona o lesích a ust. § 4 odst. 1 písm. c) vyhlášky č. 77/1996 Sb., o náležitostech žádosti o odnětí nebo omezení a podrobnostech o ochraně PUPFL, oznámení [redacted] zastoupeném na základě plné moci panem [redacted], o ukončení části dočasného odnětí PUPFL na pozemku parc. č. 266/2, v k. ú. Otradovice (Pískovna Otradovice). Pozemky byly odňaty za účelem dotěžení ložiska štěrkopísku I. etapy těžby pískovny Otradovice. V této věci bylo krajským úřadem již vydáno rozhodnutí č. j.: Les 47758/02 ze dne 10. 3. 2003, které bylo změněno rozhodnutím vedeným pod č. j. 200780/2010/KUSK ze dne 23. 12. 2010 a to dále změněno rozhodnutím pod č. j. 080293/2015/KUSK/2 ze dne 2. 7. 2015. V rámci správního řízení vedeného před vydáním uvedených rozhodnutí byl deklarován veřejný zájem na dobývání předmětného ložiska nevyhrazeného nerostu. Platnost dočasného odnětí PUPFL byla rozhodnutím v roce 2015 prodloužena do 31. 12. 2018. V současné době na odňatém území dochází k dokončování těžby ložiska štěrkopísku v rámci I. etapy a přesunu na území II. etapy. Dne 2. 9. 2016 proběhlo místní šetření, kdy bylo zjištěno, že uvedené plochy pozemku již

přestaly sloužit účelu těžby a obnova lesa probíhá podle schváleného plánu rekultivace. Plochy navržené k ukončení odnětí jsou zalesněny, odpovídají druhovou dřevinnou skladbou a jsou zajištěny v odpovídajících počtech kusů na ha. Současně byla provedena oprava chyby v oznámení pana ██████████, kdy byl změněn aktuální rozsah dočasného odnětí PUPFL z 31,3515 ha chybně uvedených v žádosti na platných 31,1820 ha. V současné době na plochách uvedených v oznámení o ukončení dočasného odnětí nic nebrání naplnění funkcí lesa dle ust. § 3 lesního zákona a na dalších plochách probíhá činnost v souladu s ust. § 13 lesního zákona. Uvedené části plochy I. etapy těžby na pozemku p. č. 266/2 v k.ú. Otradovice v celkové rozloze 6,46 ha budou dnem nabytí právní moci tohoto rozhodnutí předány zpět správci předmětných lesních pozemků, který zde nadále bude hospodařit v souladu s lesním zákonem. Dle lesního hospodářského plánu se jedná o části pozemků v lesním hospodářském celku (LHC) 101000 Mělník, ve vlastnictví České republiky, na němž mají právo hospodařit Lesy České republiky, s. p. – Lesní správa Mělník.

Vzhledem k tomu, že se jedná pouze o změnu pravomocného rozhodnutí o dočasném odnětí a omezení plnění funkcí lesa dle ust. § 16 odst. 4 lesního zákona, uplatňuje se ust. § 18 odst. 1 lesního zákona, podle kterého se poplatek za dočasné odnětí platí každoročně podle sazby pro první poplatek. Z tohoto důvodu je pro výpočet poplatku byla použita průměrná cena dřeva na odvozním místě pro první rok dočasného odnětí, tj. rok 2003. Průměrná cena dřeva stanovená Ministerstvem zemědělství pro rok 2003 činí █████ Kč/m³. Poplatek za dočasné odnětí, byl stanoven podle přílohy k lesnímu zákonu, tak jak je uvedeno v bodě 2 tohoto rozhodnutí. Ze stanoveného poplatku připadá 40 % obci, v jejímž katastrálním území došlo k dočasnému odnětí a 60 % poplatku připadá Státnímu fondu životního prostředí. Poplatek, který je příjmem obce, může být použit jen na zlepšení životního prostředí v obci, nebo pro zachování lesa.

Poplatek za rok 2016 je stanoven na základě ust. § 18 odst. 1 lesního zákona, kdy se odnětí mění (částečně ukončuje) v průběhu kalendářního roku. V případě, že se odnětí uskuteční nebo bude ukončeno v průběhu kalendářního roku, stanoví se poplatek ve výši jedné dvanáctiny roční částky za každý, i započatý měsíc. Poplatek je tak stanoven sumou devíti dvanáctin z hodnoty původního poplatku a tří dvanáctin z hodnoty poplatku sníženého tak jak je uvedeno v bodě 2 tohoto rozhodnutí.

Poplatek za dočasné odnětí se platí každoročně a to vždy nejpozději do konce kalendářního roku, v němž odnětí trvá. Není – li poplatek zaplacen v plné výši nejpozději v den jeho splatnosti, je žadatel povinen zaplatit za každý den prodlení penále ve výši 0,1 % z nezaplacené částky.


Povolení pro zbývající plochu dočasného odnětí a omezení plnění funkcí lesa je uděleno na nezbytně nutnou dobu a v takovém režimu, aby dílčí plochy, na nichž je dobývání ukončeno, byly průběžně rekultivovány a zalesněny stanovištně vhodnými dřevinami s uplatněním keřů. Rekultivace bude dále prováděna v rozsahu, jak bylo stanoveno rozhodnutím ze dne 23. 12. 2010, vedeným pod č. j. 200780/2010/KUSK.

Na základě výše uvedeného bylo rozhodnuto tak, jak je uvedeno ve výroku rozhodnutí.

### **Poučení o odvolání**

Proti tomuto rozhodnutí může účastník řízení podat ve lhůtě 15 dní ode dne jeho oznámení odvolání k Ministerstvu zemědělství podáním učiněným u Krajského úřadu Středočeského kraje. V odvolání se uvede v jakém rozsahu je rozhodnutí napadáno a dále namítaný rozpor s právními předpisy nebo nesprávnost usnesení. Odvolání se podává v počtu čtyř stejnopisů. Nepodá – li účastník potřebný počet stejnopisů, vyhotoví je na jeho náklady Krajský úřad Středočeského kraje. Podané odvolání má podle § 85 odst. 1) zákona č. 500/2004 Sb., správní řád v platném znění, odkladný účinek.

„otisk úředního razítka“



*Odborný referent státní správy lesů*

### **Rozdělovník:**

Na dodejku:

1. [REDACTED]
2. Lesy České republiky, s. p., Přemyslova 1106, 501 68 Hradec Králové.

Na vědomí (po nabytí právní moci):

1. Lesy České republiky, s. p., Lesní správa Mělník, Kokořínská 2021, 276 01 Mělník
2. Magistrát města Mladá Boleslav, Odbor životního prostředí, oddělení ochrany půdy, lesa, ovzduší a odpadů, Komenského náměstí 61, 293 01 Mladá Boleslav
3. Obvodní báňský úřad Kladno, Pracoviště Praha, Kozí 4, 110 01 Praha 1
4. Celní úřad pro hl. m. Prahu, Washingtonova 7, 113 54 Praha 1
5. Obec Skorkov, Skorkov 32, 294 74 Předměřice nad Jizerou.

**Přílohy:**

1. Zápis z místního šetření
2. Zobrazení ploch ukončení odnětí

# Krajský úřad Středočeského kraje

ODBOR ŽIVOTNÍHO PROSTŘEDÍ A ZEMĚDĚLSTVÍ

Váš dopis zn. / Ze dne:

Číslo jednací: 121542/2016/KUSK

Spisová značka:

Dle rozdělovníku

Vyřizuje / Linka:

Značka: OŽP/CV

Praha: 2. 9. 2016

## Zápis z místního šetření – Pískovna Otradovice

Krajský úřad Středočeského kraje, odbor životního prostředí a zemědělství jako orgán státní správy obdržel dne 15. 8. 2016 oznámení o ukončení I. etapy rekultivace dočasně odňatých PUPFL, které podal [REDAKCE] právoplatně zastoupený na základě plné moci ze dne 20. 1. 2016 [REDAKCE] místem podnikání Metodějova 1465/9, 149 00 Praha 4 Chodov č.j. 121542/2016/KUSK. Na základě oznámení bylo ústně dohodnuto místní šetření na předmětném místě, za účelem kontroly plnění plánu rekultivace.

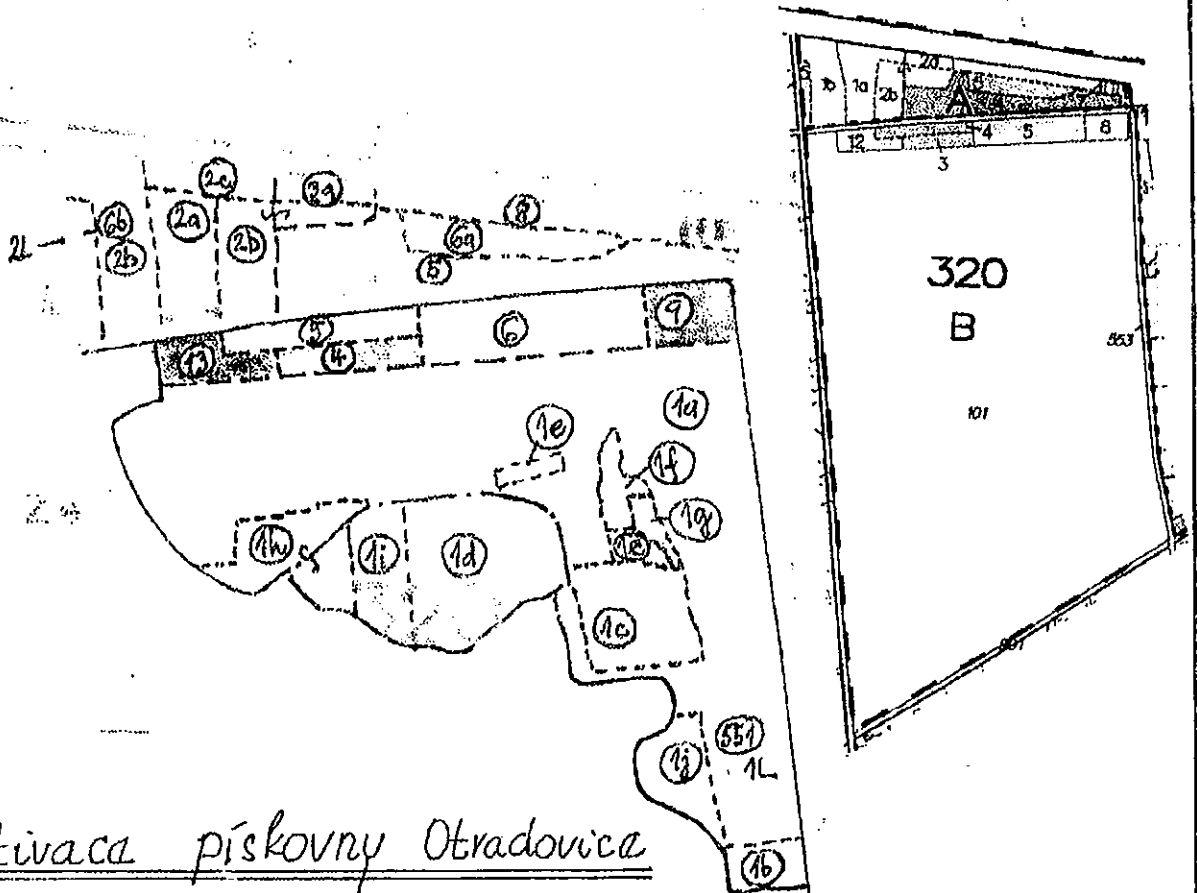
Na místě bylo zjištěno:

PŘEDMĚTNÁ PLOCHA BYLA ZKONTROLOVÁNA. KVALITĚNÁ PLOCHA DLE PODKLADŮ ODPovídá SEUTĚČNOSTI. PLOCHA NAKRÁČENÁ PUPFL DLE PLÁNU REKULTIVACE ZASAHUJE DO POZEMKŮ 1 a 2 (DLE PŘÍLOŽENÉ MAPY). JE ZDE ZAJIŠTĚNÁ KULTURA BOROVIC (LESNÍ). PLOCHY V NIŽŠÍCH ČÁSTĚCH, KTERÉ JSOU TVOŘENY DUBOVÝMI OPLOČENICAMI NĚJSOU SOUČÁSTÍ ÚPRAVY ODVĚTI PUPFL. KULTURA BO VYKAZUJE STABILNÍ PŘÍRŮST V ODTVOŘADIVÉM POČTU KUSŮ NA HA. ZASTOUPENÍ POROSTU ČINÍ 95% HLAVNÍ DŘEVINY.  
Místní šetření proběhlo dne 2. 9. 2016 za účasti:

Zapsal dne 2. 9. 2016 [REDAKCE], odborný referent státní správy lesů a myslivosti.

Přílohy: POŘÍZENÁ FOTODOKUMENTACE

Projekt: 320 Mlýny



Rekultivace pískovny Otradovice

I. etapa - plocha 6,46 ha

- 1a - 6,13 ha
- 1e - 0,13 ha
- 1f - 0,13 ha
- 1g - 0,07 ha

# Krajský úřad Středočeského kraje

ODBOR ŽIVOTNÍHO PROSTŘEDÍ A ZEMĚDĚLSTVÍ



Toto rozhodnutí nabylo právní moci  
dne ..... 10. 7. 2009 .....  
Krajský úřad Středočeského kraje  
odbor ..... ošp ..... podpis .....

V Praze dne: 15. června 2009

Číslo jednací: 79749/2009/KUSK/2 OŽP/Vo

Dle rozdělovníku

Vyřizuje: [redacted]

## ROZHODNUTÍ

Krajskému úřadu Středočeského kraje, odboru životního prostředí a zemědělství, jako orgánu státní správy lesů (*dále jen „krajský úřad“*), příslušnému podle § 67 odst. 1 písm. g), zákona č. 129/2000 Sb., o krajích a podle § 48a odst. 1 písm. b), zákona č. 289/1995 Sb., o lesích a o změně a doplnění některých zákonů ve znění pozdějších předpisů (*dále jen „zákon o lesích“*) a jako místně příslušnému správnímu úřadu podle § 11 odst. 1 písm. a) zákona č. 500/2004 Sb., správního řádu v platném znění (*dále jen „správní řád“*), byla dne 20. 5. 2009 doručena žádost společnosti Lesy České republiky, s. p., IČ 42196451, Přemyslova 1106, 501 68 Hradec Králové, Lesní správa Mělník, Kokořínská 2021, 276 01 Mělník, zastoupené na základě plné moci panem I. [redacted] ze dne 20. 5. 2009 podle § 13 odst. 1, zákona o lesích, o dočasné odnětí pozemků určených k plnění funkcí lesa (*dále jen „PUPFL“*) za účelem těžby šterkopísku na části pozemku p. č. 266/2 v k. ú. Otradovice (Pískovna Otradovice). Krajský úřad po provedeném řízení rozhodl takto:

### 1. Povoluje

na dobu do 31. 12. 2015 dočasné odnětí PUPFL pro provádění těžební činnosti (těžba šterkopísku) na části pozemku p. č. 266/2 v k. ú. Otradovice (1,6107 ha) a pro provedení následné technické a lesnické rekultivace (předmětná plocha je v grafickém znázornění, které je nedílnou součástí tohoto rozhodnutí, označena číslem 6)

## 2. Ukládá

podle § 16 odst. 2 písm. f), zákona o lesích tato opatření v zájmu ochrany pozemků určených k plnění funkcí lesa:

- a) dodržovat základní povinnosti ochrany PUPFL uvedené v § 13 zákona o lesích,
- b) s využitím pozemků pro daný účel musí být započato do 2 let od nabytí právní moci tohoto rozhodnutí (§ 16 odst. 5 písmeno b) zákona o lesích),
- c) před uplynutím doby dočasného odnětí budou dočasně odňaté PUPFL zrekultivovány dle aktuálního plánu rekultivace (vyhotovení červen 2008), který je tímto rozhodnutím schválen a jehož dodržení je závazné. Podrobnosti k provedení rekultivace PUPFL stanovuje § 4 vyhlášky MZe ČR č. 77 Sb., o náležitostech žádosti o odnětí nebo omezení a podrobnostech o ochraně pozemků určených k plnění funkcí lesa v platném znění,
- d) hornická a dobývací činnost bude prováděna v souladu s platnými právními předpisy,
- e) úhrada za způsobené škody a náhrady za omezení vlastnických práv na lesních porostech a lesních pozemcích (v souladu s vyhláškou MZe č. 55/1999 Sb.) bude vlastníkovi lesa uhrazena před započatím činnosti.

## 3. Stanoví

poplatek za dočasné odnětí PUPFL, který je povinen žadatel zaplatit, viz. tabulka č.1 nejpozději do konce kalendářního roku, v němž dočasné odnětí PUPFL trvá.

Tabulka č. 1: Poplatek za dočasné odnětí PUPFL

Období	Poplatek (Kč)	z toho SFŽP (60%)	z toho Obec Skorkov (40%)
1. 7. - 31. 12. 2009			
poplatek v období let 2010-2015			

Vysvětlivky: SFŽP – Státní fond životního prostředí

Poplatek za dočasné odnětí je splatný na účet Celního úřadu D5, K Vypichu 1086, 262 19 Rudná u Prahy, zřízený u České národní banky č. 8758-47723011/710, variabilní symbol 42196451 (IČ žadatele – LČR, s. p.). Dle § 17 odst. 4 zákona o lesích, bude poplatek



převeden ve výši 60% do Státního fondu životního prostředí a ve výši 40% místně příslušné obci, kterou je obec Skorkov.

Poplatek za dočasné odnětí PUPFL byl stanoven ve smyslu přílohy zákona o lesích,

za použití:

- průměrné roční potenciální produkce lesů v České republice, která činí 6,3 m³/ha
- průměrné ceny dřeva na odvozním místě pro rok 2009, která činí ■■■■Kč/m³
- faktoru ekologické váhy lesa, který je stanoven na 2,0 (dotčené lesy jsou lesy mimo vyhlášené kategorie – lesy v pásnu ochrany vodních zdrojů II. stupně vnější).

Výpočet poplatku za dočasné odnětí PUPFL - OLP

$$OLP = PP * CD * f \quad (\text{Kč/ha/rok})$$

$$OLP = \blacksquare$$

$$OLP = \blacksquare \text{ Kč/ha/rok} \quad (\text{dočasné odnětí PUPFL } 1,6107 \text{ ha})$$

*PP - průměrné roční potenciální produkce lesů*

*CD - průměrné ceny dřeva na odvozním místě pro rok 2009*

*f - faktor ekologické váhy lesa*

Podrobnosti o poplatku za odnětí stanovují §§ 17 a 18 zákona o lesích.

Účastníci řízení dle § 27 odst.1 správního řádu:

Lesy České republiky, s. p., IČ 42196451, Přemyslova 1106, 501 68 Hradec Králové,

## O d ů v o d n ě n í

Krajský úřad Středočeského kraje, Odbor životního prostředí a zemědělství, obdržel dne 20. 5. 2009 v souladu s § 16 odst. 1 zákona o lesích žádost společnosti Lesy České republiky, s. p., IČ 42196451, Přemyslova 1106, 501 68 Hradec Králové, Lesní správa Mělník, Kokořinská 2021, 276 01 Mělník, zastoupené na základě plné moci panem ■■■■  
■■■■ o souhlas s dočasným odnětím výše uvedených PUPFL podle § 13 odst.1, zákona o lesích za účelem provádění těžební činnosti (těžby štěrkořezu) v Pískovně Otradovice.

Žádost o odnětí byla doložena všemi náležitostmi podle vyhlášky MZe č. 77/1996 Sb., o náležitostech žádosti o odnětí nebo omezení a podrobnostech o ochraně pozemků určených k plnění funkcí lesa. Žadatel řádně zdůvodnil požadovaný zábor, rozsah záboru (16 107 m²), doložil údaje o počátku a konci dočasného záboru (2009 – 2015), údaje o dotčených PUPFL podle katastru nemovitostí, grafické znázornění dočasně odňatých pozemků a údaje o pozemcích dle LHP. Dle lesního hospodářského plánu se jedná o částí pozemků (bezlesí) v lesním hospodářském celku (LHC) 101000 Mělník (v jednotkách prostorového rozdělení lesa blíže vymezené jako bezlesí 101 v dílci 320 B) ve vlastnictví České republiky, na němž hospodaří Lesy České republiky, s. p. – Lesní správa Mělník. Odnímané pozemky navazují na pozemky na nichž probíhá těžba a následná rekultivace v areálu Pískovny Otradovice. Vlastník, který současně vykonává i funkci odborného lesního hospodáře souhlasí s dočasným odnětím a ve svém vyjádření stanovuje podmínky, za jakých s dočasným odnětím souhlasí. Rovněž souhlasí se změnou plánu rekultivace. Tyto podmínky byly zohledněny ve výroku rozhodnutí. Přiložen byl dále výpočet poplatku za odnětí, výpočet náhrad škod na pozemcích a lesních porostech dle vyhlášky MZe č. 55/1999 Sb. a plán rekultivace.

Platnost rozhodnutí o trvalém odnětí PUPFL zaniká podle § 16 odst. 5, zákona o lesích, uplynutím dvou let od nabytí právní moci rozhodnutí, nebude-li do této doby započato s využíváním pozemků k účelům, pro něž bylo rozhodnutí vydáno. Pozemek se vrací po zániku platnosti rozhodnutí mezi pozemky určené k plnění funkcí lesa. Vlastník pozemku je povinen tuto skutečnost oznámit orgánu státní správy lesů, který rozhodnutí vydal. Tento orgán o skutečnosti vyrozumí ostatní účastníky řízení, dotčené orgány státní správy a katastrální úřad.

Platnost rozhodnutí o dočasném odnětí zaniká podle § 16 odst. 5 písm. b), zákona o lesích, uplynutím doby, na kterou bylo rozhodnutí vydáno. Případnou žádost o prodloužení doby platnosti rozhodnutí je nutno podat příslušnému orgánu státní správy lesů, před uplynutím doby platnosti.

Poplatek za dočasné odnětí byl stanoven podle přílohy k zákonu č. 289/1995 Sb., o lesích s použitím průměrné ceny dřeva stanovené Ministerstvem zemědělství pro rok 2009 ve výši ■■■■ Kč/m³. Ze stanoveného poplatku připadá 40% obci v jejímž katastrálním území došlo k dočasnému odnětí a 60% poplatku připadá Státnímu fondu životního prostředí. Poplatek, který je příjmem obce, může být použit jen na zlepšení životního prostředí v obci, nebo pro zachování lesa.


Poplatek za dočasné odnětí se platí každoročně a to vždy nejpozději do konce kalendářního roku v němž odnětí trvá. Není – li poplatek zaplacen v plné výši nejpozději

in  
u

in den jeho splatnosti, je žadatel povinen zaplatit za každý den prodlení penále ve výši 0,1% z nezaplacené částky.

#### Poučení o odvolání


Proti tomuto rozhodnutí může účastník řízení podat ve lhůtě 15 dní ode dne jeho oznámení odvolání k Ministerstvu zemědělství podáním učiněným u Krajského úřadu Středočeského kraje. V odvolání se uvede v jakém rozsahu je rozhodnutí napadáno a dále namítaný rozpor s právními předpisy nebo nesprávnost usnesení. Odvolání se podává v počtu tří stejnopisů. Nepodá – li účastník potřebný počet stejnopisů, vyhotoví je na jeho náklady Krajský úřad Středočeského kraje. Podané odvolání má podle § 85 odst. 1) zákona č. 500/2004 Sb., správní řád v platném znění, odkladný účinek.



*Odborný referent státní správy lesů*

**Rozdělovník:**

Na dodejku:

Lesy České republiky, s. p., Lesní správa Mělník, Kokořínská 2021, 276 01 Mělník,  


Na vědomí (po nabytí právní moci):

Městský úřad Brandýs nad Labem – Stará Boleslav, Odbor životního prostředí, Masarykovo nám. 1, 250 01 Brandýs nad Labem – Stará Boleslav,

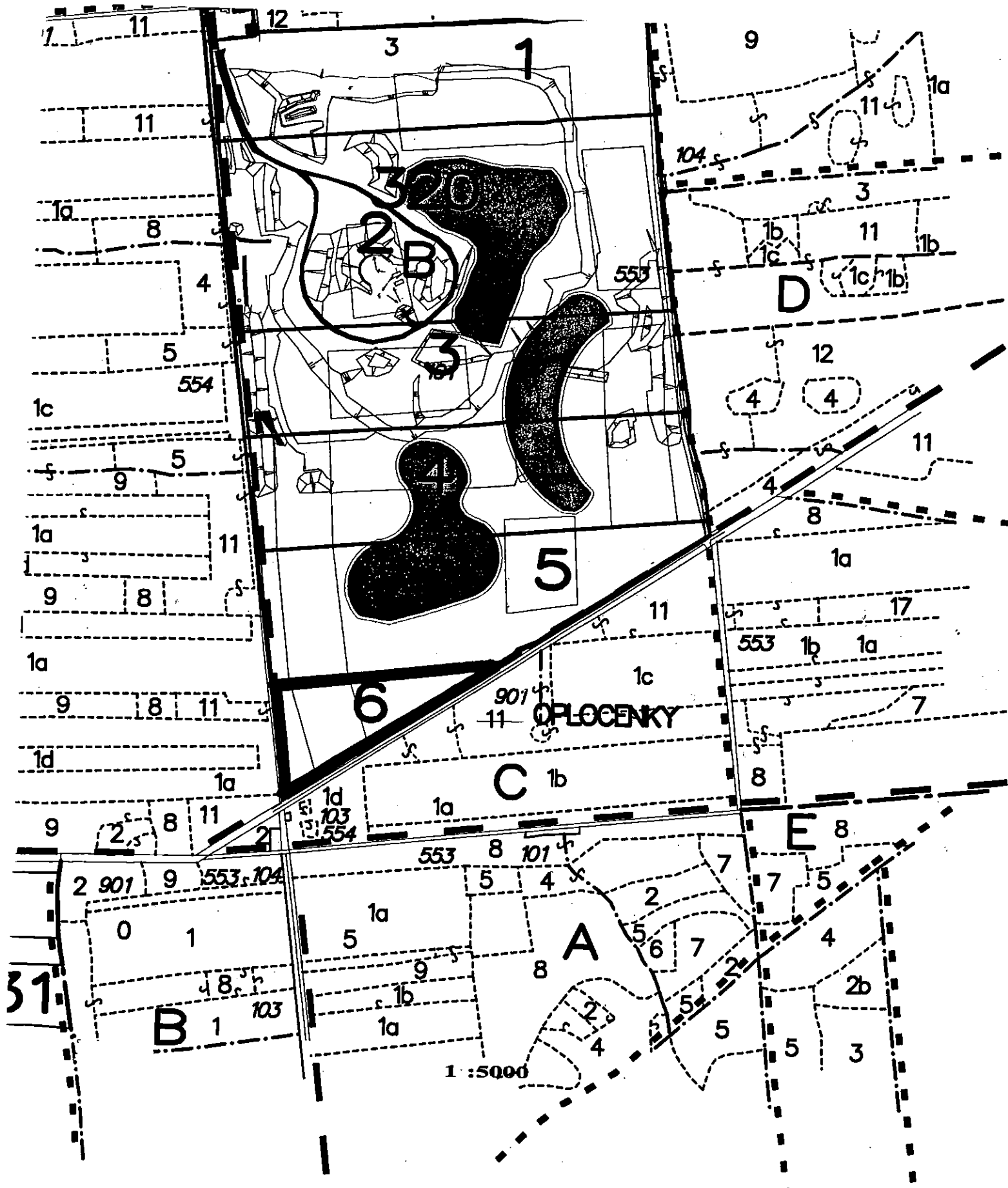
Obvodní báňský úřad Kladno, Pracoviště Praha, Kozí 4, 110 01 Praha 1,

Celní úřad D5, K Vypichu 1086, 262 19 Rudná u Prahy,

Obec Skorkov, Skorkov 32, 294 74 Předměřice nad Jizerou.

**Příloha:**

Grafické znázornění dočasně odňatých pozemků



Příloha: Nedílná součást rozhodnutí č. j.: 79749/2009/KUSK/2 OŽP/Vo

# Krajský úřad Středočeského kraje

ODBOR ŽIVOTNÍHO PROSTŘEDÍ A ZEMĚDĚLSTVÍ



Toto rozhodnutí nabylo právní moci  
dne 16. 12. 2015  
Krajský úřad Středočeského kraje  
odbor 7702 podpis: [redacted]

V Praze dne: 8. 12. 2015  
Číslo jednací: 159340/2015/KUSK  
Spisová značka: SZ_149509/2015/KUSK/3  
Vyřizuje / Linka: [redacted] l. 360  
Značka: OŽP/DP

Dle rozdělovníku

## ROZHODNUTÍ

Krajský úřad Středočeského kraje, odbor životního prostředí a zemědělství (*dále jen „správní orgán“*), jako správní orgán věcně a místně příslušný podle ustanovení § 67 odst. 1 písm. g) zákona č. 129/2000 Sb., o krajích, dále jako místně příslušný orgán podle ustanovení § 11 odst. 1 písm. a) zákona č. 500/2004 Sb., správní řád, v platném znění (*dále jen „správní řád“*) a jako orgán státní správy lesů příslušný podle ustanovení § 47 odst. 1 písm. b) a ust. § 48a odst. 1 písm. a) zákona č. 289/1995 Sb. o lesích a o změně a doplnění některých zákonů, ve znění pozdějších předpisů (*dále jen „lesní zákon“*), obdržel dne 11. 11. 2015 žádost [redacted] [redacted] podle ust. § 13 odst. 1 lesního zákona ve věci prodloužení dočasného odnětí části pozemku určeného k plnění funkcí lesa (*dále jen „PUPFL“*) parc. č. 266/2 v k.ú. Otradovice na ploše 1,6107 ha (Pískovna Otradovice) z důvodu dotěžení ložiska štěrkopísku Otradovice I. etapa.

Krajský úřad po provedeném správním řízení rozhodl takto:

Výroková část rozhodnutí o dočasném odnětí části pozemku parc. č. 266/2 v k. ú. Otradovice (Pískovna Otradovice) určeného k plnění funkcí lesa, za účelem těžby štěrkopísku, vydaného krajským úřadem dne 15. 6. 2009, vedeným pod č.j.: 79749/2009/KUSK/2 OŽP/Vo, se dle ust. § 16 odst. 4 lesního zákona mění v bodech 1 – 3 následovně:

### 1. Povoluje

Na dobu do 31. 12. 2018 dočasné odnětí pozemku určeného k plnění funkcí lesa, pro provádění těžební činnosti (těžba štěrkopísku) na částí pozemku parc. č. 266/2 v k.ú. Otradovice (1,6107 ha) a pro provedení následné technické rekultivace (předmětná plocha je v grafickém znázornění, které je nedílnou součástí tohoto rozhodnutí, označena číslem 6).

## 2. Ukládá

podle ust. § 16 odst. 2 písm. f) lesního zákona tato opatření v zájmu ochrany pozemků určených k plnění funkcí lesa:

- a) dodržovat základní povinnosti ochrany PUPFL uvedené v ust. § 13 lesního zákona (zejména pak ust. § 13 odst. 3 lesního zákona),
- b) před uplynutím doby dočasného odnětí bude dočasně odňatý PUPFL zrekultivován dle aktuálního plánu rekultivace (vyhotovený [REDAKCE] dne 11. června 2008), jehož dodržení je závazné. Podrobnosti k provedení rekultivace PUPFL stanovuje ust. § 4 vyhlášky Ministerstva zemědělství č. 77/1999 Sb., o náležitostech žádosti o odnětí nebo omezení a podrobnostech o ochraně pozemků určených k plnění funkcí lesa, v platném znění,
- c) hornická a dobývací činnosti bude prováděna v souladu s platnými právními předpisy,
- d) úhrada za způsobené škody a náhrady za omezení vlastnických práv na lesních porostech a lesních pozemcích (v souladu s vyhláškou Ministerstva zemědělství č. 55/1999 Sb.) bude vlastníkovu uhrazena nejpozději do 31. 12. 2018).

## 3. Stanoví

Poplatek za dočasné odnětí PUPFL, který je povinen žadatel zaplatit, viz. tabulka č. 1 nejpozději do konce kalendářního roku, v němž dočasné odnětí PUPFL trvá.

Tabulka č. 1: Poplatek za dočasné odnětí PUPFL

Období	Poplatek (Kč)	z toho SFŽP* (60 %) [Kč]	z toho Obec Skorkov (40 %) [Kč]**
bude placeno každoročně v období let 2016 - 2018 včetně (roční poplatek)			

Vysvětlivky:

* SFŽP – Státní fond životního prostředí

** Poplatek, který je příjmem obce, může být použit jen na zlepšení životního prostředí v obci, nebo pro zachování lesa

Poplatek za dočasné odnětí je splatný na účet Celního úřadu pro hl. m. Prahu, Washingtonova 7, 113 54 Praha 1, zřízený u České národní banky č. 8758-67724011/0710, variabilní symbol: 49495950 (IČO žadatele). Dle ust. § 17 odst. 4 lesního zákona, bude poplatek

převeden ve výši 60 % do Státního fondu životního prostředí a ve výši 40 % místně příslušné obci, kterou je Obec Skorkov (kód obce: 557030).

Poplatek za dočasné odnětí PUPFL byl stanoven ve smyslu přílohy lesního zákona:

Výpočet poplatku za dočasné odnětí PUPFL - OLP

$OLP = PP * CD * f$  (Kč/ha/rok)

OLP = ██████████

OLP = ██████████ Kč/ha/rok

dočasné odnětí PUPFL na ██████████

*PP - průměrné roční potenciální produkce lesů v České republice, která činí 6,3 m³/ha*

*CD - průměrné ceny dřeva na odvozním místě pro rok 2009, která činí ██████████ Kč/m³*

*f - faktoru ekologické váhy lesa, který je stanoven na 2,0 (dotčené lesy jsou lesy mimo vyhlášené kategorie – lesy v pásmu ochrany vodních zdrojů II. stupně vnější).*

Vzhledem k tomu, že se jedná o změnu pravomocného rozhodnutí o dočasném odnětí dle ust. § 16 odst. 4 lesního zákona (prodloužení platnosti) a dle ust. § 18 odst. 1 lesního zákona, se poplatek za dočasné odnětí platí každoročně podle sazby pro první poplatek. Pro výpočet poplatku byla použita průměrná cena dřeva na odvozním místě pro první rok dočasného odnětí, tj. rok 2009.

Podrobnosti o poplatku za odnětí stanovují §§ 17 a 18 lesního zákona.

*Účastníci řízení dle ust. § 27 odst. 1 správního řádu:*

████████████████████████████████████████████████████████████████████████████████

Lesy České republiky, s. p., IČO: 421 96 451, Přemyslova 1106, 501 68 Hradec Králové.

### O d ů v o d n ě n í

Krajský úřad Středočeského kraje, Odbor životního prostředí a zemědělství, obdržel dne 11. 11. 2015 v souladu s ust. § 16 odst. 1 lesního zákona žádost ██████████  
████████████████████████████████████████████████████████████████████████████████, o prodloužení dočasného odnětí části pozemku parc. č. 266/2 v k. ú. Otradovice (Pískovna Otradovice) určených k plnění funkcí lesa (dále jen „PUPFL“), za účelem dotěžení ložiska štěrkopísku Otradovice I. etapy, spojeného s přechodem z území I. etapy na území II. etapy. V této věci bylo krajským úřadem



již vydáno rozhodnutí č. j.: 79749/2015/KUSK/2 OŽP/Vo ze dne 15. 6. 2009. V rámci správního řízení vedeného před vydáním uvedeného rozhodnutí byl deklarován veřejný zájem na dobývání předmětného ložiska nevyhrazeného nerostu. Platnost rozhodnutí z roku 2009 byla omezena do 31. 12. 2015. Vzhledem k tomu, že ložisko nebylo dotěženo a nedošlo k přechodu na II. etapu a uvedený veřejný zájem na dotěžení ložiska trvá, bylo toto rozhodnutí změněno dle ust. § 16 odst. 4 lesního zákona. K žádosti byl rovněž doložen souhlas správce předmětných lesních pozemků, tj. Lesy České republiky, s.p., vedený pod č.j. LCR176/002297/2015 ze dne 12. 11. 2015, který zároveň vykonává funkci odborného lesního hospodáře. Žadatel řádně zdůvodnil požadovaný zábor, rozsah záboru a doložil údaje o počátku a konci dočasného záboru (1. 1. 2016 – 31. 12. 2018). Dle lesního hospodářského plánu se jedná o část pozemku v lesním hospodářském celku (LHC) 101000 Mělník, ve vlastnictví České republiky, na němž mají právo hospodařit Lesy České republiky, s. p., konkr. jeho organizační složka Lesní správa Mělník.

Platnost rozhodnutí o dočasném odnětí zaniká podle ust. § 16 odst. 5 písm. b) lesního zákona, uplynutím doby, na kterou bylo rozhodnutí vydáno. Případnou žádost o prodloužení doby platnosti rozhodnutí je nutno podat příslušnému orgánu státní správy lesů, před uplynutím doby platnosti. Toto žadatel učinil včas.

Poplatek za dočasné odnětí, byl stanoven podle přílohy k lesnímu zákonu s použitím průměrné ceny dřeva stanovené Ministerstvem zemědělství pro rok 2009 ve výši ■■■ Kč/m³. Ze stanoveného poplatku připadá 40 % obci, v jejímž katastrálním území došlo k dočasnému odnětí a 60 % poplatku připadá Státnímu fondu životního prostředí. Poplatek, který je příjmem obce, může být použit jen na zlepšení životního prostředí v obci, nebo pro zachování lesa. Vzhledem k tomu, že se jedná pouze o změnu pravomocného rozhodnutí o dočasném odnětí a omezení plnění funkcí lesa dle ust. § 16 odst. 4 lesního zákona (prodloužení platnosti) a dle ust. § 18 odst. 1 lesního zákona se poplatek za dočasné odnětí platí každoročně podle sazby pro první poplatek, byla pro výpočet poplatku použita průměrná cena dřeva na odvozním místě pro první rok dočasného odnětí, tj. rok 2009.

Poplatek za dočasné odnětí se platí každoročně a to vždy nejpozději do konce kalendářního roku, v němž odnětí trvá. Není – li poplatek zaplacen v plné výši nejpozději v den jeho splatnosti, je žadatel povinen zaplatit za každý den prodlení penále ve výši 0,1 % z nezaplacené částky.



Povolení dočasného odnětí plnění funkcí lesa je uděleno na nezbytně nutnou dobu a v takovém režimu, aby dílčí plocha, na niž je dobývání ukončováno, byla průběžně rekultivována a zalesněna stanovištně vhodnými dřevinami.

Na základě výše uvedeného bylo rozhodnuto tak, jak je uvedeno ve výroku rozhodnutí.

### Poučení o odvolání

Proti tomuto rozhodnutí může účastník řízení podat ve lhůtě 15 dní ode dne jeho oznámení odvolání k Ministerstvu zemědělství podáním učiněným u Krajského úřadu Středočeského kraje. V odvolání se uvede v jakém rozsahu je rozhodnutí napadáno a dále namítaný rozpor s právními předpisy nebo nesprávnost usnesení. Odvolání se podává v počtu čtyř stejnopisů. Nepodá – li účastník potřebný počet stejnopisů, vyhotoví je na jeho náklady Krajský úřad Středočeského kraje. Podané odvolání má podle § 85 odst. 1) správního řádu, odkladný účinek.

„otisk úředního razítka“



Odborný referent státní správy lesů

### Rozdělovník:

Na dodejku účastníci řízení dle ust. § 27 odst. 1 správního řádu:

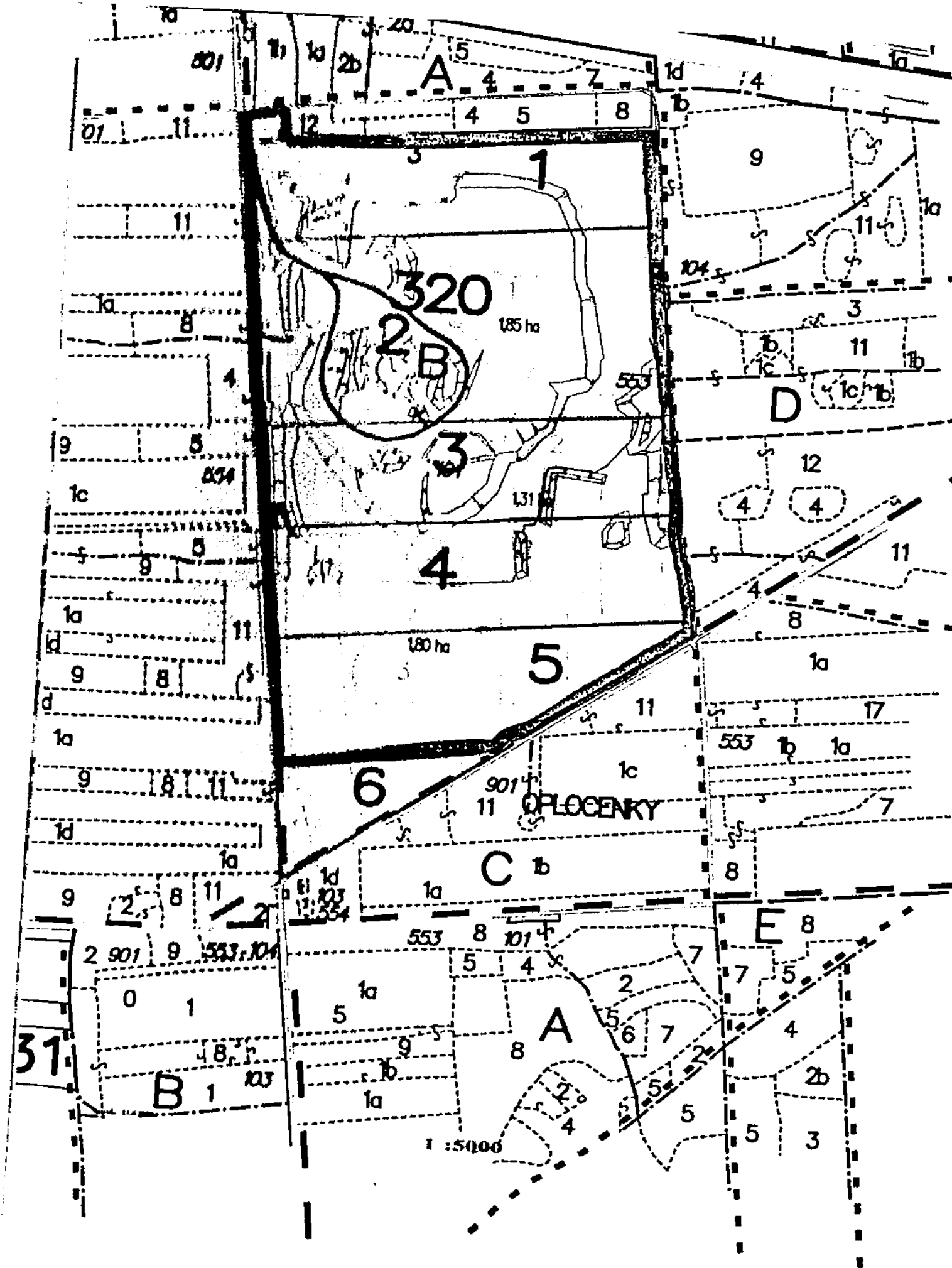
1. [REDACTED]
2. Lesy České republiky, s. p., Přemyslova 1106, 501 68 Hradec Králové.

Na vědomí (po nabytí právní moci):

1. Lesy České republiky, s. p., Lesní správa Mělník, Kokořínská 2021, 276 01 Mělník
2. Magistrát města Mladá Boleslav, Odbor životního prostředí, oddělení ochrany půdy, lesa, ovzduší a odpadů, Komenského náměstí 61, 293 01 Mladá Boleslav
3. Obvodní báňský úřad Kladno, Pracoviště Praha, Kozí 4, 110 01 Praha 1
4. Celní úřad pro hl. m. Prahu, Washingtonova 7, 113 54 Praha 1
5. Obec Skorkov, Skorkov 32, 294 74 Předměřice nad Jizerou.

### Příloha:

Grafické znázornění dočasně odňaté části lesního pozemku pro těžbu štěrkopísku.



# Krajský úřad Středočeského kraje

ODBOR ŽIVOTNÍHO PROSTŘEDÍ A ZEMĚDĚLSTVÍ

Praha: 17. 12. 2018

Číslo jednací: 137281/2018/KUSK

Spisová značka: SZ_137281/2018/KUSK

Dle rozdělovníku

Vyřizuje: [redacted] l. 170

Značka: OŽP/Gr

## ROZHODNUTÍ

Krajskému úřadu Středočeského kraje, odboru životního prostředí a zemědělství, jako orgánu státní správy lesů (*dále jen „krajský úřad“*), příslušnému podle § 67 odst. 1 písm. g), zákona č. 129/2000 Sb., o krajích a podle § 48a odst. 1 písm. b), zákona č. 289/1995 Sb., o lesích a o změně a doplnění některých zákonů ve znění pozdějších předpisů (*dále jen „zákon o lesích“*) a jako místně příslušnému správnímu úřadu podle § 11 odst. 1 písm. a) zákona č. 500/2004 Sb., správního řádu v platném znění (*dále jen „správní řád“*), byla dne 17. 10. 2018 doručena žádost o prodloužení rozhodnutí č. j. 080293/2015/KUSK/2 OŽP/DP ze dne 2. 7. 2015 a rozhodnutí č. j. 159340/2015/KUSK/3 OŽP/DP ze dne 8. 12. 2015, od [redacted] který byl zmocněn [redacted] (*dále jen „žadatel“*), a [redacted] lesním správcem společnosti Lesy České republiky, s.p., se sídlem Přemyslova 1106/19, Nový Hradec Králové, 500 08 Hradec Králové, IČO: 42196451, Lesní správa Mělník. Výše uvedená rozhodnutí se týkají dočasného odnětí pozemků určených k plnění funkcí lesa (*dále jen „PUPFL“*) parc. č. 266/2, 260/1 a 282/2 v k.ú. Otradovice za účelem těžby štěrkopísku. Krajský úřad po provedeném správním řízení rozhodl takto:

### I.

**Výroková část rozhodnutí o dočasném odnětí a dočasném omezení částí pozemků parc. č. 266/2, 260/1 a 282/2, vše v k. ú. Otradovice (Pískovna Otradovice) určených k plnění funkcí lesa za účelem těžby štěrkopísku, vydaného krajským úřadem pod č. j.: Les 47758/02 dne 10. 3. 2003, změněného dne 23. 12. 2010 pod č.j. 200780/2010/KUSK, změněného dne 2. 7. 2015 pod č. j. 080293/2015/KUSK/2 a změněného dne 7. 9. 2016 č. j. 121542/2016/KUSK se dle ust. § 16 odst. 4 zákona o lesích mění následovně:**

## 1. ukládá

podle ust. § 16 odst. 2 písm. f) zákona o lesích,

**pro dočasné odnětí a omezení tato opatření v zájmu ochrany PUPFL:**

- a) před uplynutím doby dočasného odnětí budou dočasně odňaté pozemky určené k plnění funkcí lesa (*dále jen „PUPFL“*) zrekultivovány dle aktuálního plánu technické rekultivace (vyhotovení únor 2003) a biologické rekultivace (vyhotovení červen 2008), který byl rozhodnutím č.j. 200780/2010/KUSK schválen a jehož dodržení je závazné. Podrobnosti k provedení rekultivace PUPFL stanovuje § 4 vyhlášky MZe ČR č. 77 Sb., o náležitostech žádosti o odnětí nebo omezení a podrobnostech o ochraně pozemků určených k plnění funkcí lesa v platném znění. Vzniklá rekultivovaná plocha včetně drobných vodních ploch je lesnickou rekultivací a proto budou tyto plochy následně nadále plnit funkce lesa (takto budou uvedeny i v katastru nemovitostí, včetně způsobu ochrany).
- b) dodržovat základní povinnosti ochrany PUPFL uvedené v ust. § 13 zákona o lesích (zejména pak ust. § 13 odst. 3 zákona o lesích),
- c) před uplynutím doby dočasného odnětí budou dočasně odňaté PUPFL zrekultivovány dle výše uvedeného plánu rekultivace, po ukončení rekultivace je žadatel povinen oznámit orgánu státní správy lesů, že rekultivace byla ukončena, aby mohlo být provedeno předání rekultivovaných pozemků správci lesa, po skončení rekultivace musí být mladé lesní porosty na celé ploše bývalého těžebního prostoru a na ploše po demontáži VN zajištěny ve smyslu ust. § 31 odst. 6 zákona o lesích, nejpozději do 31. 12. 2023,
- d) o provádění rekultivačních a sanačních prací bude v předstihu informován správce předmětných lesních pozemků, tj. Lesy České republiky, s. p., Lesní správa Mělník,
- e) hornická a dobývací činnost bude prováděna v souladu s platnými právními předpisy a rovněž v souladu s Rozhodnutím Obvodního báňského úřadu v Kladně zn. 25964/2010/02/003 ze dne 21. 9. 2010,

## 2. stanoví

dle ust. § 17 odst. 1 zákona o lesích

poplatek za dočasné odnětí PUPFL, který je povinen žadatel zaplatit nejpozději do konce kalendářního roku, v němž dočasné odnětí PUPFL trvá (viz tabulka č. 1).

Tabulka č. 1: Poplatek za dočasné odnětí PUPFL

Období	Poplatek (Kč)	z toho 60 % SFŽP (Kč)	z toho 40 % Obec Skorkov (Kč)
bude placeno každoročně v období let 2019 - 2023 včetně (roční poplatek)			

Vysvětlivky: SFŽP – Státní fond životního prostředí

Poplatek za dočasné odnětí PUPFL byl stanoven ve smyslu přílohy zákona o lesích:

Výpočet poplatku za dočasné odnětí PUPFL - OLP

$$OLP = PP * CD * f \quad (\text{Kč/ha/rok})$$

$$OLP = \text{[redacted]}$$

$$OLP = \text{[redacted]} \text{ Kč/ha/rok}$$

dočasné odnětí PUPFL na 24,722 ha

tj. [redacted]

*PP - průměrné roční potenciální produkce lesů v České republice, která činí 6,3 m³/ha*

*CD - průměrné ceny dřeva na odvozním místě pro rok 2003, která činí [redacted] Kč/m³*

*f - faktoru ekologické váhy lesa, který je stanoven na 2,0 (dotčené lesy jsou lesy mimo vyhlášené kategorie – lesy v pásmu ochrany vodních zdrojů II. stupně vnější).*

Poplatek za dočasné odnětí je splatný na účet Celního úřadu pro hl. m. Prahu, Washingtonova 7, 113 54 Praha 1, zřízený u České národní banky č. 8758-67724011/0710, variabilní symbol: 49495950 (IČO žadatele). Dle ust. § 17 odst. 4 zákona o lesích, bude poplatek převeden ve výši 60 % do Státního fondu životního prostředí a ve výši 40 % obci, v jejímž katastrálním území dochází k odnětí PUPFL – tedy Obec Skorkov.

Vzhledem k tomu, že se jedná pouze o změnu pravomocného rozhodnutí o dočasné odnětí a omezení plnění funkcí lesa dle ust. § 16 odst. 4 zákona o lesích (změna rozsahu odnětí) a dle ust. § 18 odst. 1 zákona o lesích, se poplatek za dočasné odnětí platí každoročně podle sazby pro první poplatek. Pro výpočet poplatku byla použita průměrná cena dřeva na odvozním místě pro první rok dočasného odnětí, tj. rok 2003.

Podrobnosti o poplatku za odnětí stanovují § 17 a 18 zákona o lesích.

## II.

Výroková část rozhodnutí o dočasném odnětí části pozemku parc. č. 266/2 v k. ú. Otradovice (Pískovna Otradovice) určeného k plnění funkcí lesa za účelem těžby štěrkopísku, vydaného krajským úřadem dne 15. 6. 2009, vedeným pod č. j.: 79749/2009/KUSK/2 OŽP/Vo, změněného dne 8. 12. 2015 pod č. j. 159340/2015/KUSK OŽP/DP se dle ust. § 16 odst. 4 zákona o lesích mění následovně:

### 1. Povoluje

Na dobu do 31. 12. 2023 dočasné odnětí pozemku určeného k plnění funkcí lesa, pro provádění těžební činnosti (těžba štěrkopísku) na části pozemku parc. č. 266/2 v k.ú. Otradovice (1,6107 ha) a pro provedení následné technické rekultivace (předmětná plocha je v grafickém znázornění, které je nedílnou součástí tohoto rozhodnutí, označena číslem 6).

### 2. Ukládá

podle ustanovení § 16 odst. 2 písm. f) zákona o lesích tato opatření v zájmu ochrany pozemků určených k plnění funkcí lesa:

- a) **dodržovat základní povinnosti ochrany PUPFL uvedené v ust. § 13 zákona o lesích (zejména pak ustanovení § 13 odst. 3 zákona o lesích)**
- b) **před uplynutím doby dočasného odnětí bude dočasně odňatý PUPFL zrekontrolován dle aktuálního plánu rekultivace (vyhotovený [REDAKCE] dne 11. června 2008), jehož dodržení je závazné. Podrobnosti k provedení rekultivace PUPFL stanovuje ust. §4 vyhlášky Ministerstva zemědělství č. 77/1996 Sb., o náležitostech žádosti o odnětí nebo omezení a podrobnostech o ochraně pozemků určených k plnění funkcí lesa, v platném znění**
- c) **hornická a dobývací činnost bude prováděna v souladu s platnými právními předpisy**
- d) **úhrada za způsobené škody a náhrady za omezení vlastnických práv na lesních porostech a lesních pozemcích (v souladu s vyhláškou Ministerstva zemědělství č. 55/1999 Sb.) bude vlastníkovu uhrazena nejpozději do 31. 12. 2023.**

### 3. Stanoví

Poplatek za dočasné odnětí PUPFL, který je povinen žadatel zaplatit, viz. tabulka č. 2, nejpozději do konce kalendářního roku, v němž odnětí PUPFL trvá.

Tabulka č. 2: Poplatek za dočasné odnětí PUPFL

Období	Poplatek (Kč)	z toho 60 % SFŽP (Kč)	z toho 40 % Obec Skorkov (Kč)
bude placeno každoročně v období let 2019 - 2023 včetně (roční poplatek)			

Vysvětlivky: SFŽP – Státní fond životního prostředí

Poplatek za dočasné odnětí PUPFL byl stanoven ve smyslu přílohy lesního zákona:

Výpočet poplatku za dočasné odnětí PUPFL - OLP

$OLP = PP * CD * f$  (Kč/ha/rok)

OLP = [REDACTED]

OLP = [REDACTED] Kč/ha/rok

dočasné odnětí PUPFL na 1,6107 ha

tj. [REDACTED]

*PP - průměrné roční potenciální produkce lesů v České republice, která činí 6,3 m³/ha*

*CD - průměrné ceny dřeva na odvozním místě pro rok 2009, která činí [REDACTED] Kč/m³*

*f - faktoru ekologické váhy lesa, který je stanoven na 2,0 (dotčené lesy jsou lesy mimo vyhlášené kategorie – lesy v pásnu ochrany vodních zdrojů II. stupně vnější).*

Poplatek za dočasné odnětí je splatný na účet Celního úřadu pro hl. m. Prahu, Washingtonova 7, 113 54 Praha 1, zřízený u České národní banky č. 8758-67724011/0710, variabilní symbol: 49495950 (IČO žadatele). Dle ust. § 17 odst. 4 zákona o lesích, bude poplatek převeden ve výši 60 % do Státního fondu životního prostředí a ve výši 40 % obci, v jejímž katastrálním území dochází k odnětí PUPFL – tedy Obec Skorkov.

**Vzhledem k tomu, že se jedná pouze o změnu pravomocného rozhodnutí o dočasné odnětí a omezení plnění funkcí lesa dle ust. § 16 odst. 4 zákona o lesích (změna rozsahu odnětí) a dle ust. § 18 odst. 1 zákona o lesích, se poplatek za dočasné odnětí platí každoročně podle sazby pro první poplatek. Pro výpočet poplatku byla použita průměrná cena dřeva na odvozním místě pro první rok dočasného odnětí, tj. rok 2009.**

**Toto rozhodnutí mění rozhodnutí č. j. 121542/2016/KUSK ze dne 7. 9. 2016 a rozhodnutí č. j. 159340/2015/KUSK OŽP/DP ze dne 8. 12. 2015.**



**Účastníci řízení dle ust. § 27 odst. 1 správního řádu:**

- [redacted] zastoupený  
na základě plné moci [redacted]  
[redacted]

- Lesy České republiky, s. p., IČO: 421 96 451, Přemyslova 1106, 501 68 Hradec Králové.

## ODŮVODNĚNÍ

Krajský úřad Středočeského kraje, Odbor životního prostředí a zemědělství, obdržel dne 17. 10. 2018 v souladu s ust. § 16 odst. 4 zákona o lesích žádost o prodloužení dočasného odnětí pozemků PUPFL parc. č. 266/2, 260/1 a 282/2 v k.ú. Otradovice (*dále jen „předmětné pozemky“*) za účelem těžby štěrkopísku, od [redacted] který byl zplnomocněn žadatelem ke všem úkonům souvisejících se zajištěním prodloužení dočasného odnětí, a [redacted] lesním správcem společnosti Lesy České republiky, s.p., se sídlem Přemyslova 1106/19, Nový Hradec Králové, 500 08 Hradec Králové, IČO: 42196451, který [redacted] zplnomocnil k podání žádosti, včetně vyřízení úhrady za dočasné odnětí předmětných pozemků PUPFL. Žadatelem byla žádost o prodloužení rozhodnutí zdůvodněna tak, že je obtížné zajistit podmínky pro přežití vysazených dřevin v důsledku klimatických podmínek, což zpomaluje průběh samotné rekultivace. Dalším důvodem je *nutnost dotěžení závěrného svahu I. etapy těžby, kdy svah sousedí po celé délce s již povolenou a roztěženou II. etapou těžby tak, aby báze ložiska po ukončení obou etap těžby a provedené rekultivaci byla ve stejné výškové úrovni a nezůstal v prostoru mezi etapami nedotěžený hřbet a to navíc v místech, kde je uvažováno s obnovením lesní účelové komunikace*. Přílohou žádosti bylo stanovisko vlastníka lesa a zároveň odborného lesního hospodáře a to s ohledem na skutečnost, že s majetkem ve vlastnictví státu má právo hospodařit společnost Lesy České republiky, s.p..

V této věci bylo krajským úřadem již vydáno rozhodnutí č. j.: Les 47758/02 ze dne 10. 3. 2003, které bylo změněno rozhodnutím vedeným pod č. j. 200780/2010/KUSK ze dne 23. 12. 2010 a to dále změněno rozhodnutím pod č. j. 080293/2015/KUSK/2 ze dne 2. 7. 2015. V rámci správního řízení vedeného před vydáním uvedených rozhodnutí byl deklarován veřejný zájem na dobývání předmětného ložiska nevyhrazeného nerostu. Platnost dočasného odnětí PUPFL byla rozhodnutím v roce 2015 prodloužena do 31. 12. 2018. Rozhodnutím č. j. 121542/2016/KUSK ze dne 7. 9. 2016, nabylo právní moci dne 24. 9. 2016, byla výměra dočasného odnětí snížena o 6,46 ha. Na základě této změny byl rozhodnutím č. j. 121542/2016/KUSK ze dne 7. 9. 2016 upraven poplatek za dočasné odnětí pozemků PUPFL. Žadatelem bylo sice v žádosti o prodloužení dočasného odnětí uvedeno rozhodnutí č. j.

080293/2015/KUSK/2 ze dne 2. 7. 2015, avšak z úřední činnosti je krajskému úřadu známo, že toto rozhodnutí bylo již změněno rozhodnutím č. j. 121542/2016/KUSK ze dne 7. 9. 2016.

Dále bylo v rámci těžby štěrkopísku v k.ú. Otradovice vydáno rozhodnutí č. j. 79749/2009/KUSK/2 OŽP/Vo ze dne 15. 6. 2009, které bylo následně změněno rozhodnutím č. j. 159340/2015/KUSK OŽP/DP ze dne 15. 6. 2009, jelikož nebylo dotěženo ložisko a nedošlo k přechodu na II. etapu těžby.

Vzhledem k tomu, že se jedná pouze o změnu pravomocného rozhodnutí o dočasném odnětí a omezení plnění funkcí lesa dle ust. § 16 odst. 4 zákona o lesích, uplatňuje se ust. § 18 odst. 1 zákona o lesích, podle kterého se poplatek za dočasné odnětí platí každoročně podle sazby pro první poplatek. Z tohoto důvodu je pro výpočet poplatku v rámci změny rozhodnutí č. j. 121542/2016/KUSK ze dne 7. 9. 2016 použita průměrná cena dřeva na odvozním místě pro první rok dočasného odnětí, tj. rok 2003. Průměrná cena dřeva stanovená Ministerstvem zemědělství pro rok 2003 činí ■■■ Kč/m³. Poplatek za dočasné odnětí byl stanoven podle přílohy k zákonu o lesích tak, jak je uvedeno v bodě 2 na straně 3 tohoto rozhodnutí. Ze stanoveného poplatku připadá 40 % obci, v jejímž katastrálním území došlo k dočasnému odnětí a 60 % poplatku připadá Státnímu fondu životního prostředí. V případě výpočtu poplatku v rámci změny rozhodnutí č. j. 159340/2015/KUSK OŽP/DP ze dne 15. 6. 2009 je použita průměrná cena dřeva na odvozním místě pro první rok dočasného odnětí, tj. rok 2009. Průměrná cena dřeva stanovená Ministerstvem zemědělství pro rok 2009 činí ■■■ Kč/m³. Poplatek za dočasné odnětí byl stanoven podle přílohy k zákonu o lesích tak, jak je uvedeno v bodě 2 na straně 5 tohoto rozhodnutí. Ze stanoveného poplatku připadá 40 % obci, v jejímž katastrálním území došlo k dočasnému odnětí a 60 % poplatku připadá Státnímu fondu životního prostředí. Poplatek, který je příjmem obce, může být použit jen na zlepšení životního prostředí v obci, nebo pro zachování lesa.

Poplatek za dočasné odnětí se platí každoročně a to vždy nejpozději do konce kalendářního roku, v němž odnětí trvá. Není – li poplatek zaplacen v plné výši nejpozději v den jeho splatnosti, je žadatel povinen zaplatit za každý den prodlení penále ve výši 0,1 % z nezaplacené částky.

Platnost rozhodnutí o dočasném odnětí zaniká podle ust. § 16 odst. 5 zákona o lesích uplynutím doby, na kterou bylo rozhodnutí vydáno. Případnou žádost o prodloužení doby platnosti rozhodnutí je nutno podat příslušnému orgánu státní správy lesů před uplynutím doby platnosti. Toto žadatel učinil včas.



Povolení dočasného odnětí plnění funkcí lesa je uděleno na nezbytně nutnou dobu a v takovém režimu, aby dílčí plocha, na níž je dobývání ukončováno, byla rekultivována a zalesněna stanovištně vhodnými dřevinami.

Na základě výše uvedeného bylo rozhodnuto tak, jak je uvedeno ve výroku rozhodnutí.


### Poučení o odvolání

Proti tomuto rozhodnutí může účastník řízení podat ve lhůtě 15 dní ode dne jeho oznámení odvolání k Ministerstvu zemědělství podáním učiněným u Krajského úřadu Středočeského kraje. V odvolání se uvede v jakém rozsahu je rozhodnutí napadáno a dále namítaný rozpor s právními předpisy nebo nesprávnost usnesení. Odvolání se podává v počtu čtyř stejnopisů. Nepodá – li účastník potřebný počet stejnopisů, vyhotoví je na jeho náklady Krajský úřad Středočeského kraje. Podané odvolání má podle § 85 odst. 1) zákona č. 500/2004 Sb., správní řád v platném znění, odkladný účinek.

„otisk úředního razítka“



*Odborný referent státní správy lesů*



18. 12. 2018



### Rozdělovník:

Na dodejku:

- 1.
2. Lesy České republiky, s. p., Přemyslova 1106, 501 68 Hradec Králové.

Na vědomí (po nabytí právní moci):

1. Lesy České republiky, s. p., Lesní správa Mělník, Kokořinská 2021, 276 01 Mělník
2. Magistrát města Mladá Boleslav, Odbor životního prostředí, Komenského náměstí 61, 293 01 Mladá Boleslav
3. Obvodní báňský úřad Kladno, Pracoviště Praha, Kozí 4, 110 01 Praha 1
4. Celní úřad pro hl. m. Prahu, Washingtonova 7, 113 54 Praha 1
5. Obec Skorkov, Skorkov 32, 294 74 Předměřice nad Jizerou.

**II.****3. stanoví**

... Poplatek za dočasné odnětí je splatný na účet Celního úřadu pro hl. m. Prahu, Washingtonova 7, 113 54 Praha 1, zřízený u České národní banky č. 8758-67724011/0710, variabilní symbol: 49495950 (IČO žadatele). Dle ust. § 17 odst. 4 zákona o lesích, bude poplatek převeden ve výši 60 % do Státního fondu životního prostředí a ve výši 40 % obci, v jejímž katastrálním území dochází k odnětí PUPFL – tedy Obec Skorkov....

**Správné znění:****I.****2. stanoví**

... Poplatek za dočasné odnětí je splatný na účet Celního úřadu pro hl. m. Prahu, Washingtonova 7, 113 54 Praha 1, zřízený u České národní banky č. 8758-67724011/0710, variabilní symbol: **27584534** (IČO žadatele). Dle ust. § 17 odst. 4 zákona o lesích, bude poplatek převeden ve výši 60 % do Státního fondu životního prostředí a ve výši 40 % obci, v jejímž katastrálním území dochází k odnětí PUPFL – tedy Obec Skorkov. ...

**II.****3. stanoví**

... Poplatek za dočasné odnětí je splatný na účet Celního úřadu pro hl. m. Prahu, Washingtonova 7, 113 54 Praha 1, zřízený u České národní banky č. 8758-67724011/0710, variabilní symbol: **27584534** (IČO žadatele). Dle ust. § 17 odst. 4 zákona o lesích, bude poplatek převeden ve výši 60 % do Státního fondu životního prostředí a ve výši 40 % obci, v jejímž katastrálním území dochází k odnětí PUPFL – tedy Obec Skorkov....

**Ostatní výrokové části rozhodnutí zůstávají beze změn.**

Váš dopis zn. / Ze dne:

Číslo jednací: 039400/2019/KUSK

Spisová značka: SZ_137281/2018/KUSK Dle rozdělovníku

Vyřizuje / Linka: [REDAKCE]

Značka: OŽP/Gr

Praha: 19. 3. 2019

## SDĚLENÍ

Krajský úřad Středočeského kraje, odbor životního prostředí a zemědělství (*dále jen „správní orgán“*), jako orgán státní správy lesů, příslušný podle ustanovení § 11 a § 89 odst. 1 zákona č. 500/2004 Sb., správní řád, v platném znění (*dále jen „správní řád“*) a příslušný podle ustanovení § 67 odst. 1 písm. g) zákona č. 129/2000 Sb., o krajích v platném znění, v řízení o změně rozhodnutí o dočasném odnětí pozemků určených k plnění funkcí lesa vydal rozhodnutí č. j. 137281/2018/KUSK ze dne 17. 12. 2018, na kterém bylo nesprávně vyznačeno nabytí právní moci rozhodnutí. Na uvedeném rozhodnutí bylo nesprávně uvedeno datum 3. 1. 2019. Rozhodnutí nabylo právní moci dne 26. 2. 2019.

otisk úředního razítka

[REDAKCE]  
*referent státní správy lesů*


### Rozdělovník:

- Magistrát města Mladá Boleslav, OŽP, Komenského nám. 61, 293 01 Mladá Boleslav
- Celní úřad pro hl. m. Prahu, Washingtonova 7, 113 54 Praha 1
- Obvodní báňský úřad Kladno, Pracoviště Praha, Kozí 4, 110 01 Praha 1
- Obec Skorkov, Skorkov 32, 294 74 Předměřice nad Jizerou
- [REDAKCE]
- Lesy České republiky, s.p., Přemyslova 1106/19, Nový Hradec Králové, 500 08 Hradec Králové; LS Mělník, Kokořínská 2021, 276 01 Mělník

# Krajský úřad Středočeského kraje

ODBOR ŽIVOTNÍHO PROSTŘEDÍ A ZEMĚDĚLSTVÍ



Toto rozhodnutí nabylo právní moci  
dne 10.4.2019  
Krajský úřad Středočeského kraje  
odbor OŽP podpis. 

Váš dopis zn. / Ze dne: 25. 1. 2019

Číslo jednací: 017068/2019/KUSK

Spisová značka: SZ_137281/2018/KUSK


Dle rozdělovníku

Vyřizuje / Linka: 

Značka: OŽP/Gr

Praha: 21. 3. 2019

## OPRAVNÉ ROZHODNUTÍ

Krajský úřad Středočeského kraje, odbor životního prostředí a zemědělství jako orgán státní správy lesů, příslušný podle ustanovení § 48a odst. 1 písm. b) zákona č. 289/1995 Sb., o lesích a o změně a doplnění některých zákonů ve znění pozdějších předpisů (*dále jen „lesní zákon“*) a příslušný podle ustanovení § 67 odst. 1 písm. g) zákona č. 129/2000 Sb., o krajích v platném znění a místně příslušný správní úřad dle ustanovení § 11 odst. 1 písm. a) zákona č. 500/2004 Sb., správního řádu v platném znění (*dále jen „správní řád“*), obdržel dne 29. 1. 2019 od  žádost o opravu zřejmé nesprávnosti a to z důvodu nesprávného uvedení subjektu plátce ve věci změny rozhodnutí o dočasném odnětí a omezení pozemků určených k plnění funkcí lesa (*dále jen „PUPFL“*) v k.ú. Otradovice.

V souladu s ustanovením § 70 správního řádu mění napadené rozhodnutí č. j. 137281/2018/KUSK, vydané dne 17. 12. 2018, které nabylo právní moc dne 26. 2. 2019,

### Původní znění:

#### I.

##### 2. stanoví

... Poplatek za dočasné odnětí je splatný na účet Celního úřadu pro hl. m. Prahu, Washingtonova 7, 113 54 Praha 1, zřízený u České národní banky č. 8758-67724011/0710, variabilní symbol: 49495950 (IČO žadatele). Dle ust. § 17 odst. 4 zákona o lesích, bude poplatek převeden ve výši 60 % do Státního fondu životního prostředí a ve výši 40 % obci, v jejímž katastrálním území dochází k odnětí PUPFL – tedy Obec Skorkov. ...

**Účastníci řízení dle ust. § 27 odst. 1 správního řádu**

- Lesy České republiky, s. p., se sídlem Přemyslova 1106/19, Nový Hradec Králové, 500 08 Hradec Králové, IČO: 42196451
- České Štěrkopísky spol. s r.o., se sídlem Cukrovarská 34, 196 00 Praha 9, IČO: 27584534, zastoupená na základě plné moci [redacted]  
[redacted]

**Odůvodnění**

Krajský úřad Středočeského kraje, odbor životního prostředí a zemědělství (*dále jen „správní orgán“*), obdržel dne 29. 1. 2019 od [redacted] [redacted] žádost o opravu zřejmé nesprávnosti a to z důvodu nesprávného uvedení subjektu plátce ve věci prodloužení termínu dočasného odnětí a omezení PUPFL.

Žádost byla zdůvodněna tak, že v rozhodnutí správního orgánu č. j. 137281/2018/KUSK ze dne 17. 12. 2018 byl chybně uveden subjekt a s tím související IČO plátce poplatku za odnětí, přičemž byl správní orgán vyrozuměn o změně plátce dopisem ze dne 31. 10. 2018, kde bylo uvedeno, že k 1. 10. 2018 došlo ke změně plátce a to ze společnosti [redacted] na společnost České štěrkopísky spol. s r.o. (IČO: 27584534).



Správním orgánem byla žádost vyhodnocena tak, že důvody k vydání opravného rozhodnutí byly shledány jako opodstatněné. Administrativním pochybením správního orgánu došlo k tomu, že zasláný dopis, obsahující skutečnosti o změně plátce, nebyl správním orgánem zahrnut do podkladů pro vydání rozhodnutí, čímž došlo k této nesrovnalosti spočívající v nesprávném uvedení plátce do rozhodnutí č. j. 137281/2018/KUSK ze dne 17. 12. 2018. S ohledem na skutečnost, že správním orgánem nebyly shledány důvody, které by bránily v postupu dle ustanovení § 70 správního řádu, rozhodl správní orgán tak, jak je uvedeno ve výrokové části tohoto rozhodnutí.

**Poučení**

Proti tomuto rozhodnutí může účastník řízení podat ve lhůtě 15 dní ode dne jeho oznámení odvolání k Ministerstvu zemědělství podáním učiněným u Krajského úřadu Středočeského kraje. V odvolání se uvede v jakém rozsahu je rozhodnutí napadáno a dále namítaný rozpor


s právními předpisy nebo nesprávnost usnesení. Odvolání se podává s potřebným počtem stejnopisů tak, aby jeden stejnopis zůstal správnímu orgánu a aby každý účastník dostal jeden stejnopis. Nepodá – li účastník potřebný počet stejnopisů, vyhotoví je na jeho náklady Krajský úřad Středočeského kraje. Podané odvolání má podle § 85 odst. 1 zákona č. 500/2004 Sb., správní řád v platném znění, odkladný účinek. Odvolání jen proti odůvodnění rozhodnutí je nepřípustné.

otisk úředního razítka



*referent státní správy lesů*

**Rozdělovník:**



12.3.2019

Na dodejku

- [Redacted]
- Lesy České republiky, s.p., Přemyslova 1106/19, Nový Hradec Králové, 500 08 Hradec Králové; LS Mělník

Na vědomí po nabytí právní moci:

- Magistrát města Mladá Boleslav, OŽP, Komenského nám. 61, 293 01 Mladá Boleslav
- Celní úřad pro hlavní město Prahu, Washingtonova 7, 113 54 Praha 1
- Obec Skorkov, Skorkov 32, 294 74 Předměřice nad Jizerou
- Lesy České republiky, s.p., Přemyslova 1106/19, Nový Hradec Králové, 500 08 Hradec Králové; LS Mělník



# Krajský úřad Středočeského kraje

ODBOR ŽIVOTNÍHO PROSTŘEDÍ A ZEMĚDĚLSTVÍ



Toto rozhodnutí nabylo právní moci  
dne 13. 6. 2019  
Krajský úřad Středočeského kraje  
odbor OŽP podpis [redacted]

Váš dopis zn. / Ze dne: 13. 2. 2019

Číslo jednací: 024998/2019/KUSK

Spisová značka: SZ_024998/2018/KUSK

Dle rozdělovníku

Vyřizuje / Linka: [redacted]

Značka: OŽP/Gr

Praha: 27. 5. 2019

## ROZHODNUTÍ

Krajskému úřadu Středočeského kraje, odboru životního prostředí a zemědělství, jako orgánu státní správy lesů (*dále jen „správní orgán“*), příslušnému podle § 67 odst. 1 písm. g), zákona č. 129/2000 Sb., o krajích a podle § 48a odst. 1 písm. b), zákona č. 289/1995 Sb., o lesích a o změně a doplnění některých zákonů ve znění pozdějších předpisů (*dále jen „zákon o lesích“*) a jako místně příslušnému správnímu úřadu podle § 11 odst. 1 písm. a) zákona č. 500/2004 Sb., správního řádu v platném znění (*dále jen „správní řád“*), byla dne 13. 2. 2019 doručena žádost o změnu rozhodnutí č. j. 137281/2018/KUSK ze dne 17. 12. 2018, od [redacted] [redacted] který byl zplnomocněn společností České šterkopisky spol. s.r.o., se sídlem Cukrovarská 34, 196 00 Praha 9 – Čakovice, IČO: 27584534 (*dále jen „žadatel“*), zastoupená panem [redacted] [redacted] z důvodu provedení rekultivace na ploše o výměře 5,2582 ha a tím ukončení dočasného odnětí na části dočasně odňaté plochy v rámci pozemku parc. č. 266/2 k. ú. Otradovice. Výše uvedeným rozhodnutím (a následně opravným rozhodnutím č. j. 017068/2019/KUSK ze dne 21. 3. 2019) byla změněna rozhodnutí týkající se dočasného odnětí pozemků určených k plnění funkcí lesa (*dále jen „PUPFL“*) v k. ú. Otradovice za účelem těžby šterkopísku. Krajský úřad po provedeném správním řízení rozhodl takto:

### I.

Výroková část rozhodnutí o dočasném odnětí a dočasném omezení části pozemku parc. č. 266/2 v k. ú. Otradovice (Pískovna Otradovice) určeného k plnění funkcí lesa za účelem těžby šterkopísku, vydaného správním orgánem pod č. j.: Les 47758/02 dne 10. 3. 2003, změněného dne 23. 12. 2010 pod č.j. 200780/2010/KUSK, změněného dne 2. 7. 2015 pod č. j. 080293/2015/KUSK/2, změněného dne 7. 9. 2016 č. j. 121542/2016/KUSK a následně změněného výrokem I. rozhodnutí

**č. j. 137281/2018/KUSK ze dne 17. 12. 2018, se dle ust. § 16 odst. 4 zákona o lesích mění následovně:**

### **1. ukládá**

podle ust. § 16 odst. 2 písm. f) zákona o lesích,

**pro dočasné odnětí a omezení PUPFL tato opatření v zájmu ochrany PUPFL:**

- a) **před uplynutím doby dočasného odnětí budou dočasně odňaté pozemky určené k plnění funkcí lesa (*dále jen „PUPFL“*) zrekultivovány dle aktuálního plánu technické rekultivace (vyhotovení únor 2003) a biologické rekultivace (vyhotovení červen 2008), který byl rozhodnutím č.j. 200780/2010/KUSK schválen a jehož dodržení je závazné. Podrobnosti k provedení rekultivace PUPFL stanovuje § 4 vyhlášky MZe ČR č. 77 Sb., o náležitostech žádosti o odnětí nebo omezení a podrobnostech o ochraně pozemků určených k plnění funkcí lesa v platném znění. Vzniklá rekultivovaná plocha včetně drobných vodních ploch je lesnickou rekultivací a proto budou tyto plochy následně nadále plnit funkce lesa (takto budou uvedeny i v katastru nemovitostí, včetně způsobu ochrany).**
- b) **dodržovat základní povinnosti ochrany PUPFL uvedené v ust. § 13 zákona o lesích (zejména pak ust. § 13 odst. 3 zákona o lesích),**
- c) **před uplynutím doby dočasného odnětí budou dočasně odňaté PUPFL zrekultivovány dle výše uvedeného plánu rekultivace, po ukončení rekultivace je žadatel povinen oznámit orgánu státní správy lesů, že rekultivace byla ukončena, aby mohlo být provedeno předání rekultivovaných pozemků správci lesa, po skončení rekultivace musí být mladé lesní porosty na celé ploše bývalého těžebního prostoru a na ploše po demontáži VN zajištěny ve smyslu ust. § 31 odst. 6 zákona o lesích, nejpozději do 31. 12. 2023,**
- d) **o provádění rekultivačních a sanačních prací bude v předstihu informován správce předmětných lesních pozemků, tj. Lesy České republiky, s. p., Lesní správa Mělník,**
- e) **hornická a dobývací činnost bude prováděna v souladu s platnými právními předpisy a rovněž v souladu s Rozhodnutím Obvodního báňského úřadu v Kladně zn. 25964/2010/02/003 ze dne 21. 9. 2010,**

**2. stanoví**

dle ust. § 17 odst. 1 zákona o lesích

poplatek za dočasné odnětí PUPFL, který je povinen žadatel zaplatit nejpozději do konce kalendářního roku, v němž dočasné odnětí PUPFL trvá (viz tabulka č. 1).

Tabulka č. 1: Poplatek za dočasné odnětí PUPFL

Období	Poplatek (Kč)	z toho 60 % SFŽP (Kč)	z toho 40 % Obec Skorkov (Kč)
bude placeno do 31. 12. 2019			
bude placeno každoročně v období let 2020 - 2023 včetně (roční poplatek)			

Vysvětlivky: SFŽP – Státní fond životního prostředí

Poplatek za dočasné odnětí PUPFL byl stanoven ve smyslu přílohy zákona o lesích:

Výpočet poplatku za dočasné odnětí PUPFL – OLP

$$OLP = PP * CD * f \quad (\text{Kč/ha/rok})$$

$$OLP = \text{■■■■■■■■■■}$$

$$OLP = \text{■■■■■■■■■■} \text{ Kč/ha/rok}$$

dočasné odnětí PUPFL na 24,722 ha

$$\text{tj. } \text{■■■■■■■■■■} \text{ Kč/rok}$$

na období 4 měsíců v roce 2019– tj. ■■■■■■■■■■ Kč

dočasné odnětí PUPFL na 19,3818 ha

$$\text{tj. } \text{■■■■■■■■■■} = \text{■■■■■■■■■■} \text{ Kč/rok}$$

na období 8 měsíců v roce 2019 – tj. ■■■■■■■■■■ Kč

*PP - průměrné roční potenciální produkce lesů v České republice, která činí 6,3 m³/ha*

*CD - průměrné ceny dřeva na odvozním místě pro rok 2003, která činí ■■■■ Kč/m³*

*f - faktoru ekologické váhy lesa, který je stanoven na 2,0 (dotčené lesy jsou lesy mimo vyhlášené kategorie – lesy v pásmu ochrany vodních zdrojů II. stupně vnější).*

Poplatek za dočasné odnětí je splatný na účet Celního úřadu pro hl. m. Prahu, Washingtonova 7, 113 54 Praha 1, zřízený u České národní banky č. 8758-67724011/0710, variabilní symbol: 27584534 (IČO žadatele). Dle ust. § 17 odst. 4 zákona o lesích, bude poplatek

převeden ve výši 60 % do Státního fondu životního prostředí a ve výši 40 % obcí, v jejímž katastrálním území dochází k odnětí PUPFL – tedy Obec Skorkov.

Vzhledem k tomu, že se jedná pouze o změnu pravomocného rozhodnutí o dočasném odnětí a omezení plnění funkcí lesa dle ust. § 16 odst. 4 zákona o lesích (změna rozsahu odnětí) a dle ust. § 18 odst. 1 zákona o lesích, se poplatek za dočasné odnětí platí každoročně podle sazby pro první poplatek. Pro výpočet poplatku byla použita průměrná cena dřeva na odvozním místě pro první rok dočasného odnětí, tj. rok 2003.

Podrobnosti o poplatku za odnětí stanovují § 17 a 18 zákona o lesích.

### 3. Povoluje

Na dobu do 31. 12. 2023 dočasné odnětí pozemku určeného k plnění funkcí lesa, pro provádění těžební činnosti (těžba šterkopísku) na části pozemku parc. č. 266/2 v k. ú. Otradovice (19,3818 ha) a pro provedení následné technické rekultivace.

## II.

Výroková část rozhodnutí o dočasném odnětí části pozemku parc. č. 266/2 v k. ú. Otradovice (Pískovna Otradovice) určeného k plnění funkcí lesa za účelem těžby šterkopísku, vydaného správním orgánem dne 15. 6. 2009, vedeným pod č. j.: 79749/2009/KUSK/2 OŽP/Vo, změněného dne 8. 12. 2015 pod č. j. 159340/2015/KUSK OŽP/DP a následně změněného výrokem II. rozhodnutí č. j. 137281/2018/KUSK OŽP/Gr ze dne 17. 12. 2018, se dle ust. § 16 odst. 4 zákona o lesích mění následovně:

### 1. Povoluje

Na dobu do 31. 12. 2023 dočasné odnětí pozemku určeného k plnění funkcí lesa, pro provádění těžební činnosti (těžba šterkopísku) na části pozemku parc. č. 266/2 v k.ú. Otradovice (1,6107 ha) a pro provedení následné technické rekultivace.

### 2. Ukládá

podle ustanovení § 16 odst. 2 písm. f) zákona o lesích tato opatření v zájmu ochrany pozemků určených k plnění funkcí lesa:

- a) **dodržovat základní povinnosti ochrany PUPFL uvedené v ust. § 13 zákona o lesích (zejména pak ustanovení § 13 odst. 3 zákona o lesích)**
- b) **před uplynutím doby dočasného odnětí bude dočasně odňatý PUPFL zrehabilitován dle aktuálního plánu rekultivace (vyhotovený Ing. Františkem Moravcem dne 11. června 2008), jehož dodržení je závazné. Podrobnosti k provedení rekultivace PUPFL stanovuje ust. §4 vyhlášky Ministerstva zemědělství č. 77/1996 Sb., o náležitostech žádosti o odnětí nebo omezení a podrobnostech o ochraně pozemků určených k plnění funkcí lesa, v platném znění**
- c) **hornická a dobývací činnost bude prováděna v souladu s platnými právními předpisy**
- d) **úhrada za způsobené škody a náhrady za omezení vlastnických práv na lesních porostech a lesních pozemcích (v souladu s vyhláškou Ministerstva zemědělství č. 55/1999 Sb.) bude vlastníkovu uhrazena nejpozději do 31. 12. 2023.**

### 3. Stanoví

Poplatek za dočasné odnětí PUPFL, který je povinen žadatel zaplatit, viz. tabulka č. 2, nejpozději do konce kalendářního roku, v němž odnětí PUPFL trvá.

Tabulka č. 2: Poplatek za dočasné odnětí PUPFL

Období	Poplatek (Kč)	z toho 60 % SFŽP (Kč)	z toho 40 % Obec Skorkov (Kč)
bude placeno každoročně v období let 2019 - 2023 včetně (roční poplatek)			

Vysvětlivky: SFŽP – Státní fond životního prostředí

Poplatek za dočasné odnětí PUPFL byl stanoven ve smyslu přílohy zákona o lesích:

Výpočet poplatku za dočasné odnětí PUPFL - OLP

$$OLP = PP * CD * f \quad (\text{Kč/ha/rok})$$

$$OLP = \text{■■■■■■■■■■}$$

$$OLP = \text{■■■■■■■■} \text{Kč/ha/rok}$$

dočasné odnětí PUPFL na 1,6107 ha

$$\text{tj. } \text{■■■■■■■■■■}$$

PP - průměrné roční potenciální produkce lesů v České republice, která činí 6,3 m³/ha

CD - průměrné ceny dřeva na odvozním místě pro rok 2009, která činí ■■■■Kč/m³

*f- faktoru ekologické váhy lesa, který je stanoven na 2,0 (dotčené lesy jsou lesy mimo vyhlášené kategorie – lesy v pásmu ochrany vodních zdrojů II. stupně vnější).*

Poplatek za dočasné odnětí je splatný na účet Celního úřadu pro hl. m. Prahu, Washingtonova 7, 113 54 Praha 1, zřízený u České národní banky č. 8758-67724011/0710, variabilní symbol: 27584534 (IČO žadatele). Dle ust. § 17 odst. 4 zákona o lesích, bude poplatek převeden ve výši 60 % do Státního fondu životního prostředí a ve výši 40 % obci, v jejímž katastrálním území dochází k odnětí PUPFL – tedy Obec Skorkov.

**Vzhledem k tomu, že se jedná pouze o změnu pravomocného rozhodnutí o dočasném odnětí a omezení plnění funkcí lesa dle ust. § 16 odst. 4 zákona o lesích (změna rozsahu odnětí) a dle ust. § 18 odst. 1 zákona o lesích, se poplatek za dočasné odnětí platí každoročně podle sazby pro první poplatek. Pro výpočet poplatku byla použita průměrná cena dřeva na odvozním místě pro první rok dočasného odnětí, tj. rok 2009.**

**Toto rozhodnutí mění rozhodnutí č. j. 137281/2018/KUSK ze dne 17. 12. 2018, a zároveň opravné rozhodnutí č. j. 017068/2019/KUSK ze dne 21. 3. 2019 tak, jak je uvedeno výše v jednotlivých výrokových částech.**

*Účastníci řízení dle ust. § 27 odst. 1 správního řádu:*

- České štěrkopísky spol. s r.o., se sídlem Cukrovarská 34, 196 00 Praha 9 Čakovice, IČO: 27584534, zastoupená na základě plné moci I [REDACTED]  
[REDACTED]
- Lesy České republiky, s. p., se sídlem Přemyslova 1106/19, Nový Hradec Králové, 500 08 Hradec Králové

## **ODŮVODNĚNÍ**

Krajský úřad Středočeského kraje, Odbor životního prostředí a zemědělství, obdržel dne 13. 2. 2019 v souladu s ust. § 16 odst. 4 zákona o lesích žádost o změnu pravomocného rozhodnutí. Žádost spočívá v ukončení dočasného odnětí na části pozemku PUPFL parc. č. 266/2 v k.ú. Otradovice (*dále jen „předmětný pozemek“*) za účelem těžby štěrkopísku,

od [REDACTED], IČO: 13276026, který byl zplnomocněn žadatelem ke všem úkonům souvisejících se snížením plochy dočasného odnětí. Žadatelem byla následně žádost doplněna a upřesněna podáním učiněným dne 29. 3. 2019. Žadatelem byla žádost o ukončení dočasného odnětí na části předmětného pozemku zdůvodněna tak, že cit. „*důvodem podání žádosti o zmenšení plochy dočasného odnětí pozemků určených k plnění funkcí lesa je skutečnost, že část území uvedeného v části I výše zmíněného rozhodnutí (o celkové výměře 24,7220 ha) o výměře 5,2582 ha byla předána předávacím protokolem ze dne 14. 12. 2018 s platností k 31. 12. 2018 zpět Lesům České republiky k plnění funkcí lesa.*“. V doplněném podání bylo žadatelem uvedeno, že je požadováno snížení dočasně odňaté plochy nejen o 5,2582 ha, ale zároveň o dalších 0,0820 ha, z důvodu cit. „*plocha o této výměře je součástí technického zázemí pískovny, a je odňata plnění funkcí lesa rozhodnutím Magistrátu města Mladá Boleslav, (kde je součástí plochy o velikosti 0,2620 ha odnímané části pozemku p.č. 266/2) do 30. 6. 2031. O tuto plochu nebyla snížena plocha odnětí PFL části pozemku p. č. 266/2 uvedená v rozhodnutí KÚ Stč. Kraje (080293/2015/KUSK/2 ze dne 25. 7. 2015). Rozhodnutím byla snížena výměra odnětí PUPFL z výměry 31,3515 ha části pozemku p. č. 266/2 uvedené v předcházejícím rozhodnutí KÚ Stč kraje z rozhodnutí č.j. 200780/2010/KUSK OŽP/Vo ze dne 23. 12. 2010 pouze o 0,1695 ha na 31,1820 ha, která byla odňata plnění PUPFL rozhodnutím č. j. ŽP-221.1.5/35432/2014 ze dne 19. 1. 2015. Po odstranění této duplicity se mění celková výměra části pozemku 266/2 odnětí PUPFL uvedená v části I rozhodnutí č.j. 137281/2018/KUSK ze dne 17. 12. 2018 na výměru 19,3818 ha (24,7220 – 0,0820 – 5,2582).*“. Dále bylo žadatelem požadováno, aby z výroků rozhodnutí byly odstraněny zmínky o pozemcích parc. č. 260/1 a 282/2, jelikož cit. „*uvedené pozemky nejsou již předmětem rozhodnutí. Část pozemku p. č. 260/1 o výměře 0,1060 ha je omezena v plnění funkcí lesa rozhodnutím č. j. ŽP-221.1.5/35432/2014 ze dne 19. 1. 2015 do roku 2031 a pozemek p. č. 282/2 je pozemek druhu ostatní plocha, způsob využívání ostatní komunikace*“. Dále bylo žadatelem požadováno, aby do výrokové části I rozhodnutí č. j. 137281/2018/KUSK ze dne 17. 12. 2018 byl vložen odstavec, jímž je explicitně povoleno dočasné odnětí části předmětného pozemku do 31. 12. 2023 z důvodu, že toto výslovné uvedení ve výrokové části je žadatelem považováno za nezbytné.

Ve věci dočasného odnětí v rámci pískovny Otradovice bylo správním orgánem již vydáno rozhodnutí č. j.: Les 47758/02 ze dne 10. 3. 2003, které bylo změněno rozhodnutím vedeným pod č. j. 200780/2010/KUSK ze dne 23. 12. 2010 a to dále změněno rozhodnutím pod č. j. 080293/2015/KUSK/2 ze dne 2. 7. 2015. V rámci správního řízení vedeného před vydáním uvedených rozhodnutí byl deklarován veřejný zájem na dobývání předmětného ložiska nevyhrazeného nerostu. Platnost dočasného odnětí PUPFL byla rozhodnutím v roce 2015 prodloužena do 31. 12. 2018. Rozhodnutím č. j. 121542/2016/KUSK ze dne 7. 9. 2016, nabylo

právní moci dne 24. 9. 2016, byla výměra dočasného odnětí snížena o 6,46 ha. Na základě této změny byl rozhodnutím č. j. 121542/2016/KUSK ze dne 7. 9. 2016 upraven poplatek za dočasné odnětí pozemků PUPFL. Na základě žádosti žadatele byla platnost dočasného odnětí PUPFL v roce 2018 prodloužena do 31. 12. 2023 rozhodnutím č. j. 137281/2018/KUSK OŽP/Gr ze dne 17. 12. 2018, nabylo právní moci dne 26. 2. 2019.

Dále bylo v rámci těžby štěrkopísku v k. ú. Otradovice vydáno rozhodnutí č. j. 79749/2009/KUSK/2 OŽP/Vo ze dne 15. 6. 2009, které bylo následně změněno rozhodnutím č. j. 159340/2015/KUSK OŽP/DP ze dne 15. 6. 2015, jelikož nebylo dotěženo ložisko a nedošlo k přechodu na II. etapu těžby, a následně bylo zahrnuto do rozhodnutí č. j. 137281/2018/KUSK ze dne 17. 12. 2018.

Žadatelem byly dále k žádosti doloženy předávací protokol, kterým byly vlastníku lesa zpět navraceny rekultivované části do plnění funkcí lesa, dále znalecký posudek, rozhodnutí Magistrátu Mladá Boleslav o dočasném odnětí části předmětného pozemku PUPFL a dále byla žadatelem přiložena plná moc, na základě které je zplnomocněn [REDAKCE] ke všem úkonům týkajících se záležitostí ve věci snížení výměry dočasného odnětí předmětného pozemku PUPFL.

Na základě podané žádosti žadatele bylo správním orgánem dne 5. 4. 2019 vydáno usnesení č. j. 048158/2019/KUSK, kterým bylo v souladu s ust. § 54 odst. 3 správního řádu nařízeno ohledání na místě na termín 18. 4. 2019 v 10 hod u technického zázemí pískovny Otradovice. Z konaného ohledání na místě byl pořízen protokol, ze kterého vyplývá, že plán rekultivace byl žadatelem dodržen a správním orgánem nebyly na místě shledány překážky a nedostatky.

Vzhledem k tomu, že se jedná o změnu pravomocného rozhodnutí o dočasném odnětí a omezení plnění funkcí lesa dle ust. § 16 odst. 4 zákona o lesích, uplatňuje se ust. § 18 odst. 1 zákona o lesích, podle kterého se poplatek za dočasné odnětí platí každoročně podle sazby pro první poplatek. Z tohoto důvodu je pro výpočet poplatku v rámci změny rozhodnutí č. j. 024998/2019/KUSK ze dne 27. 5. 2019 použita průměrná cena dřeva na odvozním místě pro první rok dočasného odnětí, tj. rok 2003. Průměrná cena dřeva stanovená Ministerstvem zemědělství pro rok 2003 činí [REDAKCE] Kč/m³. Vzhledem k tomu, že z předložených podkladů a kontroly provedené na místě, vyplývá, že v uplynulých letech byl duplicitně hrazen poplatek za výměru 0,0820 ha (součást technického zázemí – odňato rozhodnutím Magistrátu Mladá Boleslav č. j. ŽP-221.1.5/35432/2014 ze dne 19. 1. 2015), byla správním orgánem o tuto výměru společně s rekultivovanou částí o výměře 5,2582 ha snížena celková výměra dočasně odnímané části PUPFL předmětného pozemku na 19,3818 ha, na které dále pokračuje dočasné odnětí pozemku PUPFL za účelem těžby štěrkopísku a za kterou je vyměřen poplatek za odnětí.



Správním orgánem byl termín (měsíc) provedení ohledání místa zároveň stanoven za faktické ukončení dočasného odnětí na předmětné části a poplatek za dočasné odnětí je tedy v roce 2019 stanoven tak, že pro původní výměru (24,7220 ha) je počítán poplatek za odnětí do konce dubna roku 2019 a pro změněnou výměru (19,3818 ha), tedy tam, kde odnětí stále pokračuje, od května do prosince roku 2019. Pro další roky je poplatek stanoven již pro výměru 19,3818 ha. Poplatek za dočasné odnětí byl stanoven podle přílohy k zákonu o lesích tak, jak je uvedeno v bodě 2 na straně 3 tohoto rozhodnutí. Ze stanoveného poplatku připadá 40 % obci, v jejímž katastrálním území došlo k dočasnému odnětí a 60 % poplatku připadá Státnímu fondu životního prostředí. V případě výpočtu poplatku v rámci změny rozhodnutí č. j. 159340/2015/KUSK OŽP/DP ze dne 15. 6. 2015, zahrnutého do rozhodnutí č. j. 137281/2018/KUSK ze dne 17. 12. 2018 je použita průměrná cena dřeva na odvozním místě pro první rok dočasného odnětí, tj. rok 2009. Průměrná cena dřeva stanovená Ministerstvem zemědělství pro rok 2009 činí ■■■ Kč/m³. Poplatek za dočasné odnětí byl stanoven podle přílohy k zákonu o lesích tak, jak je uvedeno v bodě 2 na straně 5 tohoto rozhodnutí. Ze stanoveného poplatku připadá 40 % obci, v jejímž katastrálním území došlo k dočasnému odnětí a 60 % poplatku připadá Státnímu fondu životního prostředí. Poplatek, který je příjmem obce, může být použit jen na zlepšení životního prostředí v obci, nebo pro zachování lesa.

Poplatek za dočasné odnětí se platí každoročně a to vždy nejpozději do konce kalendářního roku, v němž odnětí trvá. Není – li poplatek zaplacen v plné výši nejpozději v den jeho splatnosti, je žadatel povinen zaplatit za každý den prodlení penále ve výši 0,1 % z nezaplacené částky.

Platnost rozhodnutí o dočasném odnětí zaniká podle ust. § 16 odst. 5 zákona o lesích uplynutím doby, na kterou bylo rozhodnutí vydáno. Případnou žádost o prodloužení doby platnosti rozhodnutí je nutno podat příslušnému orgánu státní správy lesů před uplynutím doby platnosti pravomocného rozhodnutí.

Správním orgánem bylo dále žadateli vyhověno a byl doplněn do výroku I v bodě 3 odstavec ohledně lhůty, do které je dočasné odnětí na předmětném pozemku povoleno. Dále byly z výroku rozhodnutí formálně vyňaty pozemky parc. č. 260/1 a 282/2 v k. ú. Otradovice, jelikož tyto pozemky byly převzaty z předchozích rozhodnutí, ačkoli se odnětí těchto pozemků nemá uvažovat z důvodu, že pozemek parc. č. 282/2 je ostatní plocha – ostatní komunikace (tedy nejedná se o pozemek PUPFL), a s výměrou tohoto pozemku se ani neuvažuje při stanovení poplatku za odnětí, a v případě pozemku parc. č. 260/1 je počítáno pouze v rozhodnutí Magistrátu Mladá Boleslav a do rozhodnutí správního orgánu nebyl započítáván ani



v předchozích rozhodnutích. Těmito kroky se tak jedná pouze o formální napravení rozhodnutí správního orgánu, aby odpovídal skutečnosti a nebyly uváděny zavádějící informace.

Na základě výše uvedeného bylo rozhodnuto tak, jak je uvedeno ve výroku rozhodnutí.

### **Poučení o odvolání**

Proti tomuto rozhodnutí může účastník řízení podat ve lhůtě 15 dní ode dne jeho oznámení odvolání k Ministerstvu zemědělství podáním učiněným u Krajského úřadu Středočeského kraje. V odvolání se uvede v jakém rozsahu je rozhodnutí napadáno a dále namítaný rozpor s právními předpisy nebo nesprávnost rozhodnutí. Odvolání se podává s potřebným počtem stejnopisů tak, aby jeden stejnopis zůstal správnímu orgánu a aby každý účastník dostal jeden stejnopis. Nepodá – li účastník potřebný počet stejnopisů, vyhotoví je na jeho náklady Krajský úřad Středočeského kraje. Podané odvolání má podle § 85 odst. 1 zákona č. 500/2004 Sb., správní řád v platném znění, odkladný účinek. Odvolání jen proti odůvodnění rozhodnutí je nepřijatelné.

„otisk úředního razítka“



*Odborný referent státní správy lesů*

**Rozdělovník:**

Na dodejku:

1. [REDACTED]
2. Lesy České republiky, s. p., Přemyslova 1106, 501 68 Hradec Králové

Na vědomí (po nabytí právní moci):

1. Lesy České republiky, s. p., Lesní správa Mělník, Kokořinská 2021, 276 01 Mělník
2. Magistrát města Mladá Boleslav, Odbor životního prostředí, Komenského náměstí 61,  
293 01 Mladá Boleslav
3. Obvodní báňský úřad Kladno, Pracoviště Praha, Kozí 4, 110 01 Praha 1
4. Celní úřad pro hl. m. Prahu, Washingtonova 7, 113 54 Praha 1
5. Obec Skorkov, Skorkov 32, 294 74 Předměřice nad Jizerou.

17.5.2019

[REDACTED]



# MAGISTRÁT MĚSTA MLADÁ BOLESLAV



ODBOR ŽIVOTNÍHO PROSTŘEDÍ

Komenského náměstí 61, 293 01 Mladá Boleslav

Č.j.: ŽP-221.1.5/35432/2014

Oprávněná úřední osoba: [redacted]

Tel.: [redacted]

E-mail: [redacted]

Datum: 19.1. 2015

**Toto rozhodnutí nabylo právní  
moci dne 10. 2. 2015**  
[redacted]  
[redacted]

## ROZHODNUTÍ

Magistrát města Mladá Boleslav, odbor životního prostředí jako orgán státní správy lesů (dále také „OSSL“), příslušný podle § 48 odst. 1 písm. d) zákona č. 289/1995 Sb., o lesích a o změně a doplnění některých zákonů v platném znění (dále také „lesní zákon“), dále procesně povinný podle zákona č. 500/2004 Sb., správní řád, ve znění pozdějších předpisů (dále také „správní řád“), posoudil žádost podnikající fyzické osoby [redacted] zastupujícího zájmy právnické osoby Lesy České republiky, s.p., se sídlem Přemyslova 1106/19, Nový Hradec Králové, 500 08 Hradec Králové, IČ 42196451, ve věci dočasného odnětí částí pozemků určených k plnění funkcí lesa v k.ú. Otradovice a

### r o z h o d l,

Výrok: A.

podle ustanovení § 13 odst. 1 lesního zákona.

- 1) o dočasném odnětí části pozemku p.č. 266/2 o velikosti záboru 0,2620 ha (bez zápisu reálného oddělení a zapsání do evidence v k.ú. Otradovice na Katastrálním úřadě pro Středočeský kraj, KP Mladá Boleslav),
- 2) o dočasném omezení pozemků p.č. 260/1 o výměře 0,1060 ha a p.č. 266/2 o výměře 0,1695 ha, určených k plnění funkcí lesa **od 1.1. 2016 do 30.6.2031**, dále viz podrobná specifikace;

Okres: MLADÁ BOLESLAV  
Obec: Skorkov  
Katastrální území: Otradovice  
List vlastnictví: č. 255 pro k.ú. Otradovice a obec Skorkov  
LHC: Mělník, kód č. 101000, s platností LHP 2007-2016  
JPRL: dočasné odnětí - bezlesí č. 101 v 320B, dočasné omezení - 321A,B

Výrok: B.

podle ustanovení § 17 odst. 1 lesního zákona.

- 2) o **stanovení výše poplatku** za dočasné odnětí pozemků určených k plnění funkcí lesa. Výpočet je proveden dle „Přílohy k zákonu č. 289/1995 Sb., o lesích a o změně a doplnění některých zákonů v platném znění“,

$$OLP = (PP \cdot CD \cdot f)^{(Kč \cdot ha^{-1})} \cdot v \cdot l$$

OLP = poplatek za odnětí lesních pozemků

PP = průměrná roční potencionální produkce lesů v České republice v m³ (6,3 m³·ha⁻¹)

CD = průměrná cena dřeva na odvozním místě v Kč/m³ (rok 2015 = [redacted] Kč)

f = 2 faktor ekologické váhy lesa (CHOPAV)

v = výměra záboru (0,2620ha)

l = lhůta trvání záboru pro dočasné odnětí (od 1.1.2016 do 30.6. 2031)

OLP = [redacted]

Osoba povinná tedy bude hradit každoročně, od 1.1. 2016, částku [redacted] Kč a to až do konce roku 2030 (15x roční poplatek) a v roce 2031 jen částku [redacted] Kč (6/12 ročního poplatku).

██████████ zastupující zájmy právnické osoby Lesy České republiky, s.p., se sídlem Přemyslova 1106/19, Nový Hradec Králové, 500 08 Hradec Králové, IČ 42196451, **jako osoba povinná, uhradí předepsaný poplatek (3895,-) každoročně** do konce kalendářního roku, v němž odnětí trvá a to **na účet Celního úřadu pro Středočeský kraj, Washingtonova 11, 110 00 Praha 1- číslo účtu 8758-77724111/0710 u ČNB (jako variabilní symbol užitje číslo jednací - číslo mezi lomítky),** nebo popř. hotovostně na pokladně Územního pracoviště Kosmonosy, Průmyslová 829, 293 06 Kosmonosy.

Z vypočtených poplatků náleží (prostřednictvím celního úřadu) dle § 17 odst. 4 lesního zákona, 40% obci v jejímž katastrálním území k odnětí došlo a 60% Státnímu fondu životního prostředí. Poplatek, který je příjmem obce, může být použit jen pro zlepšení prostředí v obci nebo pro zachování lesa.

Účastník řízení dle § 27 odst. 1 písm. a) zákona č. 500/2004 Sb., správní řád, ve znění pozdějších předpisů:  
Lesy České republiky, s.p., se sídlem Přemyslova 1106, 501 68 Hradec Králové 8, IČ 42196451, v zastoupení  
██████████

### **Odůvodnění**

Rozhodnutí o „prodloužení“ dočasného odnětí (původní rozhodnutí o dočasném odnětí KÚ Středočeského kraje č.j.: 200780/2010/KUSK OŽP/VO ze dne 21.12.2010 platné do 31.12.2015) pozemku určeného k plnění funkcí lesa (dočasné odnětí části pozemku p.č. 266/2 o velikosti záboru 0,2620 ha pro účely technického zázemí těžebny štěrkopísku a dočasném omezení pozemků p.č. 260/1 o výměře 0,1060 ha a p.č. 266/2 o výměře 0,1695 ha) je výjimkou ze zákazu využívat tyto pozemky k jiným účelům (§ 13 odst. 1 lesního zákona). Žadatel ██████████ však se souhlasem (na základě smluvního zmocnění) Lesů České republiky, s.p., IČ 42196451 podal žádost o prodloužení původního výše zmíněného rozhodnutí na KÚSK, ale ten ve věci nerozhodl a postoupil věc k vyřízení na ORP. OSSL tedy na základě předložené žádosti a skutečnosti, že již bylo povoleno KUSK další dobývání štěrkopísku a že existuje současně platné dočasné odnětí a omezení do konce roku 2015, rozhodl akceptovat podání v plném rozsahu. Z tohoto důvodu se také pouští od podrobnějšího zdůvodňování výroku rozhodnutí ve věci samé.

### **Poučení o odvolání**

Proti tomuto rozhodnutí může účastník řízení podat podle ustanovení § 81 - 83 správního řádu odvolání, ve kterém se uvede, v jakém rozsahu se rozhodnutí napadá a dále namítaný rozpor s právními předpisy nebo nesprávnost rozhodnutí nebo řízení, jež mu předcházelo, a to ve lhůtě 15 dnů ode dne jeho oznámení k odboru životního prostředí Krajského úřadu Středočeského kraje, Zborovská 11, Praha 5 podáním učiněným u zdejšího Magistrátu města Mladá Boleslav. Odvolání se podává v počtu 2. Nepodá-li účastník potřebný počet stejnopisů, vyhotoví je zdejší magistrát města na náklady účastníka.

„otisk úředního razítka“

██████████  
odborný referent státní správy lesů

### **Do vlastních rukou**

Lesy České republiky, s.p., se sídlem Přemyslova 1106, 501 68 Hradec Králové 8  
██████████

### **Na vědomí po nabytí právní moci**

Celní úřad pro Středočeský kraj, Washingtonova 11, 110 00 Praha 1 (Územní pracoviště Kosmonosy)

Pískovna Otradovice  
 k.ú. Otradovice, obec Skorkov (ložisko nevyhrazeného nerostu)  
 Mapová příloha - přehled odnětí z PUPFL  
 Plochy R6 - R9 předávané k 1.1.2021

PO-K (0,0820 ha)

0,1800 ha

PO-Z

R4  
 (0,8107 ha)

R1

Plocha zrekultivovaná a předaná - 6,46 ha  
 (předáno 11.1.2016)

R5  
 (0,4491 ha)

R6  
 (0,2792 ha)

R7  
 (0,1284 ha)

R2  
 (1,9995 ha)

R3  
 (1,9989 ha)

R9  
 (0,1998 ha)







R8  
 (0,1633 ha)

266/2

N1 = plocha dle budoucí pachtovní smlouvy (20,2218 ha)  
 PO-1 (19,3818 ha) - dle odnětí 2019, bude 18,6111 ha po zmenšení  
 odnětí 2019 o předané plochy R6-R9.

Plocha II etapy

PO-2 (1,6107 ha)

-  Plochy odnětí PUPFL, jejichž odnětí se nemění a zůstává v platnosti
-  Plocha odňatá PUPFL PO-1 (19,3818 ha) k 10.5.2021
-  Plocha R1 (6,46 ha) - zrekultivovaná a vrácená do PUPFL k.11.1.2016 rozhodnutím 121542/2016/KUSK
-  Plochy R2 až R5 (celkem 5,2582 ha) - zrekultivované a předané k 31.12.2018
-  Plocha pachtu po zmenšení odnětí 20,2218 ha
-  Hranice parcel KN

275/1

**Městský úřad v Benátkách nad Jizerou, odbor výstavby**  
**294 71 Benátky nad Jizerou, Zámek 49**

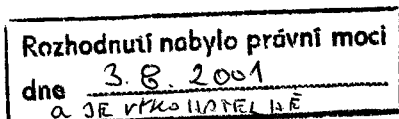
---

č.j.: 17/330/2001  
Vyřizuje: Tichá

Benátky nad Jizerou, dne 3.5.2001

Doporučeně na doručení

_____



## ÚZEMNÍ ROZHODNUTÍ

Dne 3.1.2001 podal Vojtěch Tomi, bytem Praha 9 – Horní Počernice, Češovská 2213, návrh na vydání územního rozhodnutí o využití území k dobývání ložiska nevyhrazeného nerostu – štěrkopísku v areálu lesních školek v polesí Zelená Bouda na celkové výměře 31,1 ha na pozemku p.č. 266/2, jejíž součástí bude technické zázemí obsahující odstavné plochy a komunikace, mostovou váhu s vážním domkem, vrtanou studnu a správní, sociální a hygienické zařízení v mobilních buňkách včetně odpadní jímky na vyvážení, stožárová trafostanice 160 kVA, přípojka Vn, a k úpravě stávající příjezdové komunikace a jejímu rozšíření na pozemku p.č. 290/1 v kat. území Otradovice.

Městský úřad v Benátkách nad Jizerou, odbor výstavby, jako stavební úřad příslušný podle § 117 zákona č. 50/1976 Sb., o územním plánování a stavebním řádu, ve znění pozdějších předpisů – úplné znění vyhlášeno pod č. 197/1998 Sb. (dále jen stavební zákon), posoudil návrh podle § 37 stavebního zákona, a na základě tohoto posouzení vydává podle § 39 stavebního zákona a podle § 4 vyhlášky č. 132/1998 Sb.

### rozhodnutí o využití území

k dobývání ložiska nevyhrazeného nerostu – štěrkopísku v areálu lesních školek v polesí Zelená Bouda na celkové výměře 31,1 ha na pozemku p.č. 266/2, jejíž součástí bude technické zázemí obsahující odstavné plochy a komunikace, mostovou váhu s vážním domkem, vrtanou studnu a správní, sociální a hygienické zařízení v mobilních buňkách s odpadní jímkou na vyvážení, stožárová trafostanice 160kVA, přípojka Vn, a k úpravě stávající příjezdové komunikace a jejímu rozšíření na pozemku p.č. 290/1 v kat. území Otradovice.

Pro umístění a projektovou přípravu stavby se stanoví tyto podmínky:

1. Území k dobývání ložiska nevyhrazeného nerostu – štěrkopísku v areálu lesních školek v polesí Zelená Bouda na celkové výměře 31,1 ha, z toho těžební plocha 25,2 ha, bude umístěno na pozemku p.č. 266/2 v kat. území Otradovice a příjezdová komunikace a její rozšíření na

pozemku p.č. 290/1 v kat. území Otradovice, jak je zakresleno na přiloženém situačním výkresu v měř. 1:10000.

2. Těžební práce včetně biologické rekultivace budou ukončeny nejpozději do 7 let od zahájení těžby, nejpozději do 31.12.2009. Těžba štěrkopísku bude ukončena v úrovni 175 m n.m., tj. minimálně 1 m nad hladinou podzemních vod.
3. O rekultivaci pozemků po těžbě a umístění čerpací stanice PHM bude požádáno před vydáním povolení k těžbě.
4. Budou splněny podmínky uvedené ve stanovisku MŽP o posuzování vlivů na životní prostředí podle § 11 zákona č. 244/1992 Sb. ze dne 20.11.2000 č.j. NM700/2872/00 uvedené pod body 1- 34:

#### I. Opatření navržená pro fázi přípravy

1. Před zahájením vlastních prací provést podrobný odborný terénní průzkum fauny a flory a v případě výskytu chráněných druhů organismů zajistit po projednání s příslušnými orgány státní správy jejich odchyt či vyzvednutí a přenos na odpovídající stanoviště. Současně bude zhodnocen dopad likvidace lesních pásů na faunu a floru.
2. Zpracovat podrobný plán (projekt) sanace a rekultivace nejpozději do zahájení těžby ve spolupráci s odbornými pracovišti (AOPK, ČSAV) a OkÚ Mladá Boleslav (příroda, les, vodohospodářské poměry), Lesy ČR a dalšími zainteresovanými subjekty. Plán by měl mj. obsahovat:
  - a) dořešení vyváženého rozsahu navrhovaných vodních ploch; je nutné zvážit
    - zda vůbec (z vodohospodářského či hydrogeologického hlediska) vytvořit navrhované vodní plochy,
    - v případě kladných závěrů stanovit jejich rozsah a podmínky realizace sledující kromě cíleného zájmu zvýšení biologické diverzity v daném území současně i ochranu zdrojů pitné vody v hydrologickém povodí v dlouhodobém časovém horizontu
    - při případném rozhodnutí o vytvoření vodních ploch řešit je tak, aby nebyly příhodné pro využití k rekreačnímu koupání, nesloužili rybníkářství a výkonu rybářského práva a neměly regulovanou hladinu,
  - b) dřevinnou skladbu volit tak, aby odpovídala stanovištním podmínkám; upřednostňuje se vyšší podíl listnatých dřevin a keřů,
  - c) možnost zahrnutí těžebny do navazujícího biocentra místního ÚSES Zelené paseky,
  - d) návrh na vytvoření širšího spektra stanovištních podmínek - morfologické, expoziční, světelné a tepelné poměry navrhnout tak, aby byla vytvořena pestrá stanoviště umožňující zvýšení diverzity území. Připomíná se, že plocha těžebny je v těsném kontaktu s ochrannými velmi významnými lokalitami pískomilné flóry a hmyzu v odlesněném pruhu podél trati. Je možné očekávat, že již během těžby bude docházet k jejich spontánnímu šíření; tento proces podchytit i v projektu sanace a rekultivace s návrhem stanovišť vhodných pro pískomilnou faunu a floru,
  - e) pro zachování odpovídajících přírodě blízkých krajinářsko-estetických tvarů a forem a vytvoření pestřejších refugií se doporučuje okraje těžebny řešit rozvolněně s horizontální amplitudou cca 20 – 30 m podél hrany těžebny,
  - f) řešit likvidaci příjezdových a výjezdových částí komunikace v úseku z těžebny až po drážní komunikace (blíže podmínky viz. 31. bod),
  - g) podklad o celkových nákladech na sanaci a rekultivaci a od těchto nákladů odvodit jakou částkou bude zatížena tuna vytěžené suroviny.



3. Provéřit možnost realizace opatření proti průniku živočichů do pracovních ploch těžebny a na příjezdovou komunikaci v podobě ochranných bariér (především pro terestricky žijící taxony tříd Amphibia – obojživelníci a Reptilia – plazi).
  4. Zřídit monitorovací systém již před zahájením těžebních prací, aby bylo možno zjistit přirozené pozadí všech sledovaných složek. Rozmístění monitorovacích vrtů konzultovat mj. s PVK a OÚ N. Vestec a MěÚ Brandýs n/L-Stará Boleslav (město si k tomu musí urychleně dořešit vyhlášení ochranného pásma VZ Praporec), aby bylo objektivně a včas zjištěno případné znečištění kvartérní zvodně v důsledku těžební činnosti. Do systému může být zahrnut i vrt Českého hydrometeorologického ústavu (dále ČHMÚ) VP 673 (podmínky sledování tohoto vrtu budou dohodnuty s ČHMÚ před zahájením zemních prací).
  5. Zásady a principy ochrany a monitoringu zapracovat do Provozního řádu a opatření do Havarijního plánu těžebny, které musí být mj. schváleny příslušným vodohospodářským orgánem, PVK a správcem toku.
  6. Pro případ kontaminace prostoru ropnými látkami uzavřít před zahájením těžby rámcovou smlouvu s provozovatelem dekontaminační plochy.
  7. Projekt těžebny bude řešit krátkodobé skladování odpadů kategorie N v souadu s platnými předpisy.
  8. Pravidelným přepravicům a odběratelům budou stanoveny závazné dopravní trasy, která povedou mimo centra souměstí Brandýs n/L-Stará Boleslav. Kontrolní mechanismus plnění podmínky bude projednán mezi investorem – oznamovatelem a MěÚ Brandýs n/L-Stará Boleslav.
  9. Vytěžená dřevní hmota bude řádně využita.
  10. Těžební organizace zváží možnost zavedení a certifikace systému environmentálního managementu (EMS) dle norem řady ČSN EN ISO 14000.
- II. Opatření navržená pro fázi provozu a po ukončení těžby
11. Rekultivace bude bezprostředně plynule navazovat na vytěžené prostory a ukončena do jednoho roku po ukončení těžby.
  12. Rekultivace a zalesnění budou prováděny nákladem provozovatele těžebny a v součinnosti s vlastníkem pozemků.
  13. Rekultivované plochy budou ošetřovány po dobu nutnou k dosažení zajištěných kultur.
  14. Vlastní přístup do těžebny bude zajištěn tak, aby se zamezilo přístupu vozidel v mimopracovní dobu.
  15. Těžebna bude posuzována jako střední zdroj znečišťování ovzduší a provozovatel bude plnit všechny povinnosti vyplývající z platné právní úpravy (ohlašování, provozní evidence, poplatky atd.).
  16. Požaduje se (na základě dlouhodobého sledování hladiny podzemní vody ČHMÚ), ukončit těžbu štěrkopísků v úrovni 175 m n. m. při důsledném respektování podmínky, že bude těžba ukončena minimálně 1 m nad hladinou podzemní vody.
  17. ČHMÚ budou nahlášeny začátky a ukončení zemních a těžebních prací jednotlivých etap, aby bylo možno případné výkyvy hladiny v pozorovacích vrtech vody zaregistrovat do záznamů.
  18. V případě trvalého a prokazatelného ovlivnění hladiny podzemních vod v pozorovacích vrtech ČHMÚ investor vybuduje náhradní vrty podle podmínek stanovených ČHMÚ a na určeném místě.
  19. V těžebně nesmí být volně manipulováno s pohonnými hmotami a mazivy mimo vodohospodářsky zajištěné plochy řádně odvodněné (přes účinný filtr pro záchyt ropných látek) do nepropustných jímek.

20. Zpevněné odstavné plochy a technické zázemí zabezpečit před úniky vodám škodlivých látek do podloží. Běžnou údržbu kovových nakladačů provádět pouze na ploše technického zázemí.
  21. Pod kritická místa strojů pokládat zachytné vany pro případné úkapy.
  22. Protože se jedná o území vodohospodářsky cenné, požaduje se používat pro zajištění provozu těžební a třídící techniky bionafty jako pohonné hmoty a hydraulické oleje s vysokou biologickou odbouratelností.
  23. Pohotovostně zajistit stále dostupný Vapex či jiný prostředek pro urychlenou sorbci ropných produktů.
  24. Pokud dojde přes všechna preventivní opatření k úniku znečišťujících látek do horninového prostředí, je provozovatel zařízení a dopravních prostředků povinen neprodleně zabránit dalšímu šíření těchto látek (zajistí okamžité vytěžení kontaminované zeminy a zabezpečí její sanaci nebo uložení na odpovídající povolenou skládku).
  25. Při těžbě a dopravě suroviny skrápět všechna místa, kde dochází k nadměrnému prášení (skrápění na třídíči dle potřeby, pravidelné skrápění příjezdové komunikace a provozních ploch v období sucha).
  26. Zajistit pokračování pravidelného monitoringu těžebny nezávislou organizací po celou dobu provozu a nejméně 6 let po ukončení těžby a pravidelně o výsledcích informovat obec Skorkov, Nový Vestec, Město Brandýs n/L-Stará Boleslav, odpovídající vodohospodářský orgán státní správy, PVK – vodárnu Káraný, ČHMÚ a ČIŽP-OI Liberec.
  27. Považovat současný návrh rozsahu těžby v daném území velkoškolek Zelená Bouda za konečný a neuvažovat s navazující těžbou na jiných sousedních plochách. Protože, i dle sdělení zástupců Lesů ČR, nejsou v současnosti plochy lesních školek plně využívány a neslouží v plném rozsahu k účelům, pro které bylo plnění funkcí lesa omezeno, doporučujeme zhodnotit, zda jsou plněny všechny povinnosti stanovené příslušným zákonem č. 289/1995 Sb., o lesích případně zjednat nápravu a nevyužívané plochy urychleně zalesnit.
  28. Těžba bude probíhat pouze v pracovní dny a v době od 6.00 do 15.00 hod.
  29. Vyloučit expedici šterkopísků z těžebny v mimopracovní dny a dobu.
  30. Sledovat dodržování užitečné hmotnosti vozidel, tj. nepřekládání nad jejich nosnost a zavést pro tento účel pravidelnou kontrolu s následným uplatněním sankčních opatření.
  31. Zajistit, aby vytěžený dobývací prostor neumožňoval přístup vozidlům a tím minimalizovat vytvoření nepovolené skládky jakéhokoliv odpadu; v tomto smyslu řešit i konečné sanační a rekultivační práce tak, aby zejména přístupové komunikace, které sloužily odvozu šterkopísku, byly v odpovídajících úsecích zrušeny a v místech potencionálního příjezdu vozidel byly kromě mechanických zábran založeny lesní porosty, které svým druhovým složením dřevin, především v keřovém podrostu, vytvoří přirozenější, těžko prostupnou porostní bariéru.
  32. V rámci kompenzačních opatření se mj. podílet na výstavbě splaškové kanalizace pro obec Skorkov.
  33. Po zahájení těžby provést zkušební měření hluku u nejbližších obytných objektů v Otradovicích a dle výsledků navrhnout a realizovat případná protihluková opatření.
  34. V případě nezvratných změn ve studních Zelená bouda, prokazatelně způsobených těžbou šterkopísku, zajistit pro jejich uživatele odpovídající náhradní zdroj pitné vody. Pro objektivnost provést reprezentativní měření úrovně hladiny vody ve studních ještě před zahájením těžby.
5. Projektová dokumentace stavby bude vypracována oprávněnou osobou.

6. Při realizaci plánovaných prací dojde ke styku s podzemními telekomunikačními vedeními a zařízeními místní sítě, která nejsou chráněna ochranným pásmem:
  - Kabely je nutno vytýčit hledačem. Vytýčení polohy kabelu provede na základě písemné žádosti podané nejméně 15 dnů před požadovaným termínem na ČESKÝ TELECOM, MPO Mladá Boleslav, p. Šimčík, tel. 0202/80 35 55.
  - Stavebník a investor jsou povinni v plném rozsahu dodržovat podmínky „Vyjádření vydané technickou dokumentací MPO Mladá Boleslav, stavební a telekomunikační zákon vč. jejich novel, dodržovat ČSN 73 6005 (prostorová úprava vedení technického vybavení).
  - Zemní práce prováděné v blízkosti tlkm. kabelů 1,5 m provádět pouze ručně s vyloučením mechanizace (i mech. dusadla vibrační válce). Obnažené kabely musí být zabezpečeny proti poškození a je-li nutné musí být vyvázané (nesmí volně viset) ve výkopu a v místě křížení uložit tlkm. zařízení do chrániček. Jiná manipulace s kabely bez vědomí MPO Mladá Boleslav není přípustná a veškeré překládky kabelů hradí investor (zák.č. 151/00 Sb., § 91 odst. 7).
  - Před vlastním uložením a zasypáním je nutné vyzvat POS MPO Mladá Boleslav (0326/725733) ke kontrole, která musí být zapsaná ve stavebním deníku. Případné poškození kabelů ihned hlásit na MPO Mladá Boleslav.
7. Při realizaci zemních prací dojde ke střetu s podzemními vedením tlkm. sítí, které má ve správě ČESKÝ TELECOM a.s., Divize sítí NSG Praha. Stavba se dotkne těchto kabelů: DK156a. Způsob ochrany DK určí při vytýčení [REDAKCE]
8. Každá změna oproti schválené projektové dokumentaci stavby musí být znovu bezodkladně projednána. Projektant – navrhovatel plně odpovídá za splnění normových hodnot příslušných dotčených norem a předpisů v oboru požární ochrany, stanovených v požadavcích na výstavbu.
9. Ke kolaudaci stavby předložit Okresnímu hygienikovi v Mladé Boleslavi 2 úplné rozborů vody dle vyhlášky MZ č. 376/2000, kterou se stanoví požadavky na pitnou vodu a rozsah a četnost její kontroly.
10. Organizace provádějící těžbu musí mít Oprávnění k činnosti prováděné hornickým způsobem a k tomu musí mít odborně způsobilého pracovníka ( vedoucího pracovníka nebo závodního lomu).
11. Pro zamýšlenou těžbu musí organizace předložit na Obvodní báňský úřad v Kladně žádost o povolení činnosti prováděné hornickým způsobem včetně plánu využívání ložiska pro lokalitu Otradovice v souladu s ust. § 19 odst. 2 zákona ČNR č. 61/1988 Sb., v úplném znění a v souladu s ustanoveními vyhlášky ČBÚ č. 175/1992 Sb., o podmínkách využívání ložisek nevyhrazených nerostů.
12. Dobývání ložiska nevyhrazeného nerostu povoluje obvodní báňský úřad. Bez tohoto povolení nesmí být práce zahájeny podle ust. § 19 odst. 1 zákona ČNR č. 61/1988 Sb., v úplném znění.
13. Protože se jedná o území s archeologickými nálezy a prováděnými zemními pracemi budou dotčeny veřejné zájmy, budou ve smyslu zák.č. 20/87 Sb., ve znění zák. č. 242/92 Sb., dodrženy tyto podmínky:
  - S předstihem oznámit předpokládaný termín zahájení akce na Městské muzeum v Čelákovcích.
  - Písemně oznámit zahájení prací cca 3 týdny předem (opomenutí sdělení počátku zemních prací by mohlo mít za následek okamžité jejich zastavení a následný zákonný postih).
  - Umožnit archeologický výzkum včetně průběžného dohledu, který je jeho součástí. Hlásit i náhodné archeologické nálezy během těžby písku muzeu.
  - Muzeu bude předána projektová dokumentace na veškeré zemní práce.

- Součástí kolaudačního řízení bude písemné vyjádření Městského muzea v Čelákovicích ke splnění uvedených podmínek.
14. O nakládání s ropnými látkami je třeba zpracovat provozní a havarijný plán.
  15. Budou splněny podmínky uložené v souhlasném stanovisku MŽP, Vršovická 65, Praha 10 ze dne 20.11.2000 č.j. NM700/2872/00.
  16. Požadovaný el. příkon 100 kW zajistit venkovní přípojkou Vn s ukončením na příhradové trafostanici štěrkopískovny. Odbočení přípojky Vn bude provedeno před úsekovým vypínačem trafostanice STE Otradovice – Zelená Bouda. Trasa přípojky je navržena v bezlesí podél elektrifikované tratě. Provedení přípojky vyvěšeným Vn kabelem na betonových sloupech. Přípojka Vn a trafostanice bude vybudována jako staveništní elektrizace nákladem investora.
  17. Dle předložené dokumentace bude upravovaná komunikace ČD (výjezdy i nájezdy) nejméně 3x křížovat kabelovou trasu Vn 6 kV:
    - Protínání pozemních komunikací v blízkosti přejezdu bude odpovídat ČSN 73 6380 – nejbližší hranice křížovatky bude od nebezpečného pásma přejezdu (2,5 m od osy koleje) min. 10 m.
    - Zpevnění, rozšíření a odvodnění komunikace bude provedeno směrem od tratě.
    - Rozšířením komunikace nebudou narušeny drážní příkopy a propusty.
    - Komunikace bude po dobu těžby udržována na vlastní náklad majitele – těžaře.
    - Při údržbě přilehlé tratě bude ČD vymezeno právo na vstup a užívání této komunikace.
    - Vlastní těžba štěrkopísku bude realizována mimo ochranné pásmo dráhy. V případě rozšíření těžby nebo skladování vytěženého materiálu v tomto pásmu, je nutné stavbu opět projednat dle zákona o dráhách č. 266/1994 Sb.
    - Bude uzavřena nájemní smlouva s SDC ÚL – majetkovým odborem, [REDAKCE] [REDAKCE] 2 ještě před vydáním rozhodnutí DÚ Ústí n/L.
    - Stavebník oznámí zahájení těchto prací na stavbě SDC Ústí n/L minimálně 14 dnů předem písemně na adresu SDC Ústí n/L, technický odbor, Železničářská 31, Ústí n/L. V oznámení bude uveden termín zahájení a ukončení stavby.
    - Podle zákona o dráhách č. 266/94 Sb., požádá investor o souhlas s provedením prací v ochranném pásmu dráhy Drážní úřad, sekce stavební, oblast Praha, dislokované pracoviště Ústí n/L, Masarykova 74, Ústí n/L.
  18. Při úpravách komunikace nesmí být dále narušeny zabezpečovací kabely a zařízení ve správě SDC Pardubice. V případě pokládky panelů ve vzdálenosti do 4 m od reléových skříní (či jiného zabezpečovacího zařízení), bude nutné vytyčení kabelů. Rovněž terénní úpravy komunikace (zvyšování, snižování) je možné provést až po místním šetření. Užívaná komunikace musí zůstat trvale přístupná a průjezdná pro vozidla SDC pro údržbu trati.
  19. Budou dodrženy podmínky ČD s.o., divize dopravní cesty, odštěpný závod, stavební správa Praha 2:
    - Komunikace musí zůstat trvale přístupná a průjezdná pro vozidla pro vozidla ČD, jejich dodavatele a pohotovostní vozidla.
    - Stavba bude navržena a provedena tak, aby ani v budoucnu nedošlo k porušení funkce objektu vlivem provozu dráhy.
    - Nejméně 14 dní před zahájením stavby projedná investor se Správou dopravní cesty Ústí n/L a Pardubice technologický postup prací v obvodu dráhy s uvedením termínů zahájení a ukončení stavby a požádá písemně o dozor při provádění stavby.
    - Stavbou nesmí být nepříznivě ovlivněny drážní objekty a zařízení.
    - Stavba bude navržena tak, aby nebyla narušena funkce příkopů a vodotečí ČD sloužících k odvodnění tělesa dráhy.

- Likvidace všech povrchových vod bude provedena tak, aby nedošlo k podmáčení drážního tělesa.
- Před zahájením výkopových prací požádá investor písemně Správu dopravní cesty (obě) a Oblastní správu žel. telekomunikací o dozor a vytyčení tras inž. sítí ČD nejméně 14 dní předem. Ochranu zařízení podle pokynů odp. pracovníka příslušné jednotky ČD zajistí investor na vlastní náklad.
- Po skončení prací je třeba v plném rozsahu obnovit krytí kabelů, včetně uložení výstražné folie. Před zahájením obnažených kabelů je nutno přizvat zástupce Správy dopravní cesty (obě) a Oblastní správy žel. telekomunikací ke kontrole celistvosti kabelů a způsobu jejich uložení. Teprve po této kontrole lze provést definitivní úpravu terénu nad kabely.
- Na trasách podzemních vedení ČD nesmí být umístěno složiště materiálu, zřízeno zařízení staveniště nebo odstavována stavební technika.
- Případné změny v situování objektu ve vztahu k tělesu dráhy předložit k posouzení a k příp. stanovení nových podmínek, a to ještě před zahájením prací v obvodu dráhy.
- Případné další majetkoprávní vztahy (dočasný zábor a užívání pozemků ČR-ČD) je nutno samostatně projednat s Majetkovým oddělením příslušné SDC.
- Stavbou nesmí být zhoršeny rozhledové poměry na železničním přejezdu pod mez stanovenou ČSN 73 6380 Železniční přejezdy a přechody.
- Osoby zaměstnané na stavbě nebo investorem na stavbu z jiného důvodu přivedené musí ve styku s drážními zařízeními zachovávat opatrnost přiměřenou povaze provozu dráhy.
- Stavebník nebo jeho zplnomocněný zástupce (doložit plnou moc) požádá Drážní úřad, sekci stavební – oblast Praha dislokované pracoviště Ústí n/L, Masarykova 74, Ústí n/L, tel. (047)527-5358 o stavební povolení dle zák. č. 50/1976 Sb. Drážní úřad vyžaduje, aby mu se žádostí, kde bude uvedena přesná adresa stavebníka i jeho zplnomocněného zástupce, byl předložen: ve třech vyhotoveních kompletní projekt stavby  
souhrnné stanovisko ČD k projektu stavby vydané stavební správou Praha  
další doklady potřebné k vyřízení dle staveb. zákona a jeho prováděcích vyhlášek.
- Po dokončení prací v obvodu dráhy požádá investor v přiměřeném předstihu před kolaudací stavby SDC (obě), OSŽT o účast na prohlídce dokončené stavby a o kontrolu splnění výše uvedených podmínek. Kladné vyjádření o výsledku prohlídky bude projevem souhlasu Č s uvedením stavby do provozu.

#### Rozhodnutí o námitkách účastníků řízení:

- a) Město Brandýs n/L-Stará Boleslav a řa Stavokomplet Brandýs n/L  
Trvají na svém negativním stanovisku a upozorňují na nesoulad se zákonem č. 289/95 Sb., týkající se ochrany PUPFL. Dále uvádějí, že platí jejich vyjádření ze dne 31.1.2001 z jednání na Okresním úřadě Mladá Boleslav (obsah tohoto stanoviska nebyl doposud stavebnímu úřadu doručen).
- b) Občanské sdružení Zelená bouda (Oleg Herman)  
Nesouhlasí se zřízením štěrkopískovny. Dle jeho názoru je v rozporu se zněním zákona č. 289/95 Sb. a požaduje o sdělení, zda tento záměr byl zapracován do územního plánu pro tento region.

**c) Oleg Herman, jako vlastník pozemku p.č. 267/1**

Nesouhlasí se zřízením těžby z důvodu malé vzdálenosti od jeho pozemku s tím, že provoz štěrkopískovny bude velmi hlučný a že bude zdrojem ohrožení zplodinami z naftových motorů, a z důvodu možného znečištění pitné vody. Podotýká, že nebyl přizván k územnímu řízení, ale vstoupil až dodatečně, v jeho průběhu.

Námítka účastníka řízení města Brandýs n/L-Stará Boleslav a fy Stavokomplet se **z a m í t á**.

Námítka Občanského sdružení Zelená bouda (██████████) se **z a m í t á**.

Námítka účastníka řízení, vlastníka sousedního pozemku Olega Herman se **z a m í t á**.

Toto územní rozhodnutí platí dva roky ode dne, kdy nabude právní moci. Nepozbude však platnosti, jestliže v této lhůtě bude podána žádost o stavební povolení.

### **O d ů v o d n ě n í**

Vojtěch Tomi, bytem Praha 9 – Horní Počernice, Češovská 2213, v plné moci ██████████  
██████████ podal návrh na vydání územního rozhodnutí o využití území k dobývání ložiska nevyhrazeného nerostu – štěrkopísku v areálu lesních školek v polesí Zelená Bouda na výměře 31,1 ha na pozemku p.č. 266/2, jejíž součástí bude technické zázemí obsahující odstavné plochy a komunikace, mostovou váhu s vážním domkem, vrtanou studnu a správní, sociální a hygienické zařízení v mobilních buňkách s odpadní jímkou na vyvážení, stožárovou trafostanicí 160kVA, přípojku Vn, a k úpravě stávající příjezdové komunikace a jejímu rozšíření na pozemku p.č. 290/1 v kat. území Otradovice,.

Stavební úřad oznámil známým účastníkům řízení a dotčeným orgánům státní správy zahájení územního řízení dne 17.1.2001 a k projednání návrhu současně nařídil ústní jednání na den 8.2.2001, o jehož výsledku byl sepsán protokol.

Návrh byl doložen (i v průběhu územního řízení) těmito rozhodnutími, vyjádřeními a souhlasy dotčených orgánů státní správy:

- stanoviskem Ministerstva životního prostředí Praha 10 ze dne 20.11.2000 č.j. NM700/2872/00
- stanoviskem OHS Mladá Boleslav ze dne 1.12.2000 č.j. 5013-215/00 a ze dne 29.1.2001 č.j. 266-215/01
- rozhodnutím – souhlasem se zásahem do významného krajinného prvku a se změnou krajinného rázu pozemku určeného k plnění funkcí lesa vydané OkÚ – ref. ŽP, oddělení ochrany přírody Mladá Boleslav ze dne 21.12.2000 č.j. ŽP-246.2-3045/2000
- rozhodnutím – souhlasem s umístěním a povolením zdroje znečišťování ovzduší vydaný ČIŽP, OI Praha, Praha 10, ze dne 26.1.2001 č.j. 1/OO/503/01/Kz
- souhlasem Ministerstva zemědělství – odboru tvorby lesa, Praha 1, s návrhem na vydání ÚR podle ust. § 14 odst. 2 zákona č. 289/1995 Sb., ve znění pozdějších změn a doplnění, ze dne 7.2.2001 č.j. 2592/00-5040
- rozhodnutím OkÚ Mladá Boleslav, ref. ŽP o vydání souhlasu podle ust. § 13 zák. č. 138/1973 Sb., ve znění pozdějších předpisů, ze dne 8.3.2001 č.j. ŽP.231/2-445/01

ostatními vyjádřeními, stanovisky, dokumentacemi a posudky:

- posouzením vlivu plánované těžebny štěrkopísků na životní prostředí od [redacted] z 6/1999 a posouzení vlivu plánované těžebny štěrkopísků na životní prostředí – dodatek z 1/2000
- dokumentaci o hodnocení vlivu stavby na ŽP dle zákona ČNR č. 244/92 Sb. z 7/1999 vypracovanou T-EG Ústí n/L, [redacted]
- posudek na dokumentaci o hodnocení vlivu na ŽP stavby těžebny štěrkopísku Otradovice vypracovaný [redacted] z 31.8.2000, držitelem odb. způsobilosti podle zák. č. 244/92 Sb.
- souhlasným stanoviskem OkÚ Mladá Boleslav – okresního požárního rady ze dne 27.11.2000 č.j. HZS 1618/2000
- vyjádřením OkÚ, ref. DSH Mladá Boleslav ze dne 5.12.2000 č.j. RDSH 748-280/2000
- vyjádřením OkÚ Mladá Boleslav, ref. RR, odd. ÚPSŘ ze dne 5.12.2000 č.j. OÚP 1125/2000
- vyjádřením OkÚ Mladá Boleslav, ref. ŽP ze dne 8.1.2001 č.j. ŽP.231-3045/2000
- souhlasem VUSS Praha ze dne 18.12.2000 č.j. 18/MLB-361/00-ÚP-7103 a ze dne 29.1.2001 č.j. 18/MLB-18/01-ÚP-7103
- žádost o zařazení Města Brandýs nad Labem-Stará Boleslav do okruhu účastníků řízení ze dne 25.1.2001
- vyjádřením Státního památkového ústavu středních Čech v Praze, Praha 3 ze dne 30.1.2001 č.j. 10455/2000
- vyjádřením ČESKÉHO TELECOMU a.s., MPO Mladá Boleslav ze dne 4.12.2000 č.j. B329/2000 a ze dne 23.1.2001 č.j. 721/01
- vyjádřením STE-RZ a.s. Mladá Boleslav ze dne 23.7.1999 zn. Kn/Mš a ze dne 15.2.2001
- vyjádřením Obvodního báňského úřadu v Kladně ze dne 28.12.2000 č.j. 7539/00/810.3 a ze dne 5.2.2001 č.j. 419/01/810.3/FRI/VCH
- vyjádřením ČESKÉHO TELECOMU a.s., TDOK, Praha 3 ze dne 4.12.2000 č.j. 14309/00/K1
- vyjádřením MV ČR z 4.12.2000 o existenci sdělovacích kabelů
- vyjádřením Trans-Gasu, s.p., Praha 10 ze dne 5.12.2000 č.j. 3872/00/Mal/Pa
- vyjádřením MERO ČR a.s., Kralupy nad Vltavou ze dne 7.12.2000 č.j. 2000/12/35-1
- vyjádřením STP a.s. Mladá Boleslav ze dne 4.12.2000 č.j. RP
- vyjádřením LČR s.p. Mělník ze dne 5.12.2000
- vyjádřením Městského muzea v Čelákovících ze dne 28.12.2000 č.j. 2973/2000
- vyjádřením Povodí Labe a.s. Hradec Králové ze dne 8.1.2001 č.j. 950001/Po/00/24700
- komplexním vyjádřením ČD, s.o., divize dopr. cesty, správa dopravní cesty, tech. odbor Ústí n/L – Střekov ze dne 20.5.1999 č.j. 534-411-Ra/99
- vyjádřením ČD, s.o., divize dopravní cesty, správa dopravní cesty Pardubice, správa sděl. A zabezp. techniky Havlíčkův Brod, Nymburk ze dne 2.6.1999 č.j. 480N/98-522
- vyjádřením ČD s.o., divize dopravní cesty o.z., stavební správa Praha, Praha 2 ze dne 17.6.1999 č.j. 06931-S/199-SSP
- vyjádřením Obecního úřadu Skorkov ze dne 27.11.2000 č.j. 564/00
- smlouvou o budoucí smlouvě o pronájmu pozemků č. 7/2000 mezi V.Tomim, Češovská 2213, Praha 9-Horní Počernice a Lesy ČR s.p., se sídlem v Hradci Králové, Přemyslova 1106 z pověření zastoupené lesním správcem i [redacted] LS Mělník, Kokořínská 202, Mělník
- vyjádřením k územnímu řízení od majitele sousedního pozemku [redacted] ze dne 18.2.2001

- dokladem o zaplacení správního poplatku
- výpisem informací z katastru nemovitostí pro dotčené pozemky v k.ú. Otradovice, výpis z LV č. 179 a č. 53 v k.ú. Otradovice
- plnou mocí od investora V.Tomiho, bytem Češovská 2213, Praha 9 - Horní Počernice, pro [REDACTED]
- dokumentací pro územní řízení zpracovanou [REDACTED]
- oznámením o registraci Občanského sdružení „Zelená bouda“ ze dne 15.2.2001
- odvolání Občanského sdružení Zelená Bouda k územnímu řízení ze dne 27.3.2001

Z účastníků řízení uplatnili námitku:

- a) Město Brandýs n/L-Stará Boleslav a fa Stavokomplet Brandýs n/L, které trvají na svém negativním stanovisku a upozorňují na nesoulad se zákonem č. 289/95 Sb., týkající se ochrany PUPFL. Dále uvádějí, že platí jejich vyjádření ze dne 31.1.2001 z jednání na Okresním úřadě Mladá Boleslav (obsah tohoto stanoviska nebyl doposud stavebnímu úřadu doručen).
- b) Občanské sdružení Zelená bouda (Oleg Herman), kteří nesouhlasí se zřízením štěrkopískovny. Dle jeho názoru je v rozporu se zněním zákona č. 289/95 Sb. a požaduje o sdělení, zda tento záměr byl zpracován do územního plánu pro tento region.
- c) Oleg Herman, jako vlastník pozemku p.č. 267/1, který nesouhlasí se zřízením těžby z důvodu malé vzdálenosti od jeho pozemku s tím, že provoz štěrkopískovny bude velmi hlučný a že bude zdrojem ohrožení zplodinami z naftových motorů, a z důvodu možného znečištění pitné vody. Podotýká, že nebyl přizván k územnímu řízení, ale vstoupil až dodatečně, v jeho průběhu.

Stavební úřad zamítl námitky účastníků řízení z tohoto důvodu:

Uvedený záměr byl projednán ve smyslu zákona č. 244/92 Sb. a Ministerstvo životního prostředí k tomuto záměru vydalo souhlasné stanovisko ze dne 20.11.2000 č.j. NM700/2872/00. Z hlediska ochrany pozemků určených k plnění funkcí lesa vydalo souhlasné rozhodnutí Ministerstvo zemědělství – odbor tvorby lesa dne 7.2.2001 č.j. 2592/00-5040. Další příslušné orgány státní správy vydaly kladná stanoviska s ohledem na ovlivnění životního prostředí. Dokumentace o posuzování vlivu na životní prostředí a průběh jejího projednávání se důkladně zabývala všemi vlivy těžby štěrkopísku Otradovice na životní prostředí. Obec Otradovice nemá schválený územní plán obce, ani pro tento region není schválena jiná územně plánovací dokumentace.

Stavební úřad při svém rozhodování vycházel jednak z kladných stanovisek příslušných orgánů státní správy a zejména ze stanoviska Ministerstva životního prostředí podle zákona č. 244/92 Sb. k dokumentaci o hodnocení vlivu na životní prostředí stavby těžebny štěrkopísku Otradovice. Námitky účastníků nejsou podloženy oponentními posudky nebo odbornými stanovisky, které by věcně podpořily tyto námitky. Pan Oleg Herman byl k územnímu řízení obeslán dodatečně, ihned poté, co se přihlásil jako účastník řízení, a byl mu poskytnut dostatečný časový prostor pro možnost uplatnění připomínek a námitek. V žádném případě nebyl zkrácen na svých právech.




Stanoviska dotčených orgánů státní správy, bližší vysvětlená při ústním jednání, byla zkoordinována a podmínky stanovené těmito orgány byly zahrnuty do podmínek tohoto rozhodnutí.

Umístění vyhovuje obecným technickým požadavkům na výstavbu stanoveným vyhláškou č. 137/1998 Sb.

### **P o u č e n í**

Proti tomuto rozhodnutí se lze odvolat do 15 dnů ode dne jeho oznámení k referátu regionálního rozvoje Okresního úřadu v Mladé Boleslavi podáním u zdejšího stavebního úřadu.



Správní poplatek vyměřen podle zákona č. 368/1992 Sb., ve znění pozdějších předpisů, podle položky č. 17, 19 a) ve výši Kč [redacted]

#### **Přílohy:**

- ověřené situační výkresy v měř. 1 : 10 000 a v měř. 1:5000

Doručí se doporučeně na doručenkou:

#### **účastníci řízení**

Vojtěch Tomi, Češovská 2213, Praha 9 – Horní Počernice

[redacted]  
Obec Skorkov

Lesy ČR, LS Mělník, Kokořinská 2021, Mělník

ČD s.o., Divize dopravní cesty o.z., Stavební správa Praha, Italská 45, Praha 2

Oleg Herman, Otradovice čp. 67

Město Brandýs nad Labem – Stará Boleslav

Občanské sdružení Zelená Bouda, [redacted]

#### **dotčené orgány st. správy a správci sítí**

OkÚ Mladá Boleslav, ref. životního prostředí

Povodí Labe s.p., Víta Nejdleho 951, Hradec Králové

Obvodní báňský úřad v Kladně, Saskova 1962, POB3, Kladno 1

PVaK a.s., Národní 13, Praha 1

PVaK a.s., Hlavní 22, Káraný

Ministerstvo zemědělství – odbor tvorby lesa, Těšnov 17, Praha 1

PSVS a.s., Cihelná 4, Praha 1

STE-RZ a.s., Zalužanská 1289, Mladá Boleslav

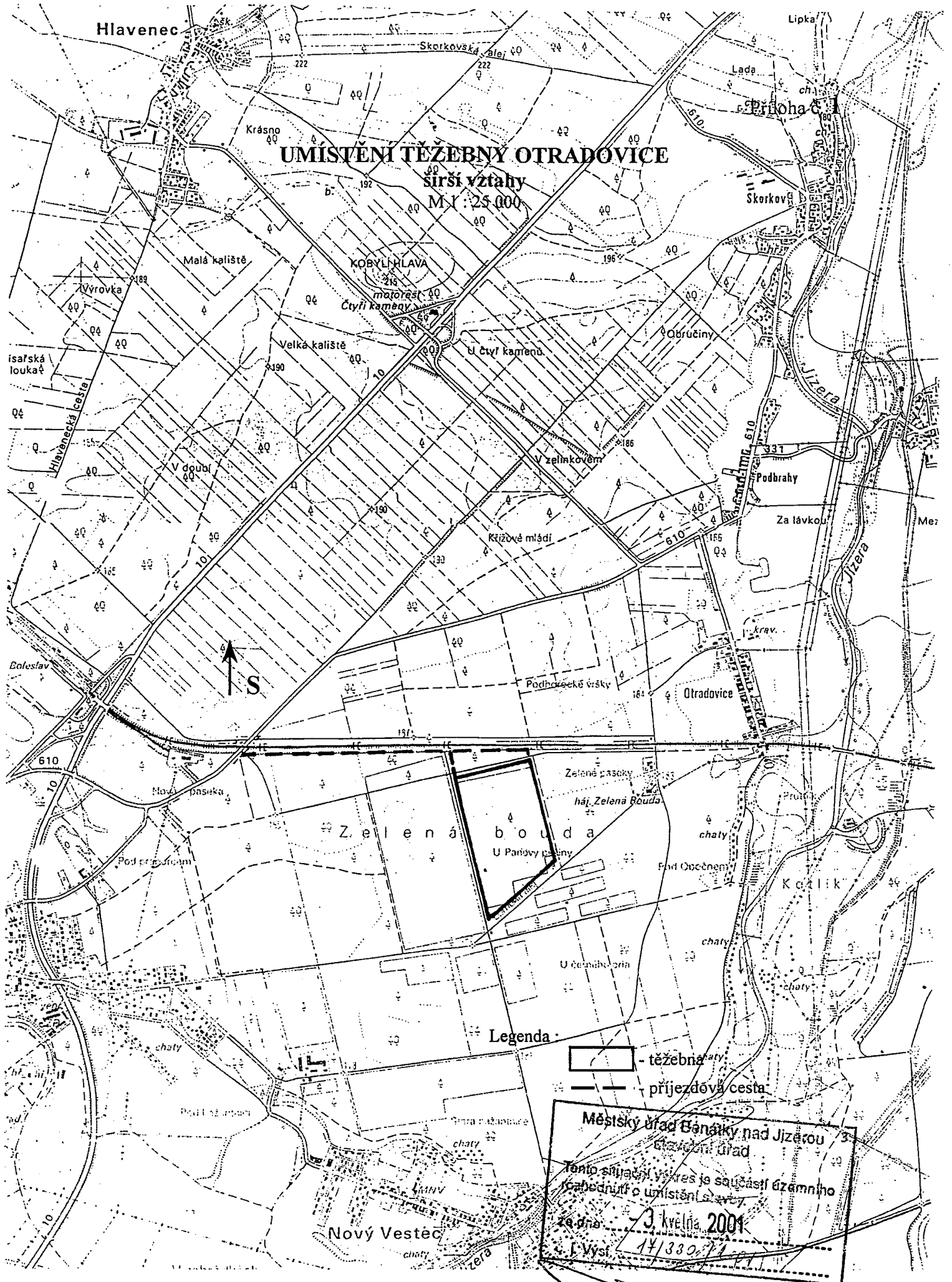
archiv

Hlavenec

Lipka

# UMÍSTĚNÍ TĚŽBY OTRADOVICE

širší vztahy  
M 1 : 25 000



Legenda :

- těžba
- příjezdová cesta

**Městský úřad Benátky nad Jizerou**  
 státní úřad

Tento situační výkres je součástí územního  
 rozhodnutí o umístění stavby

ze dne: **3. května 2001**

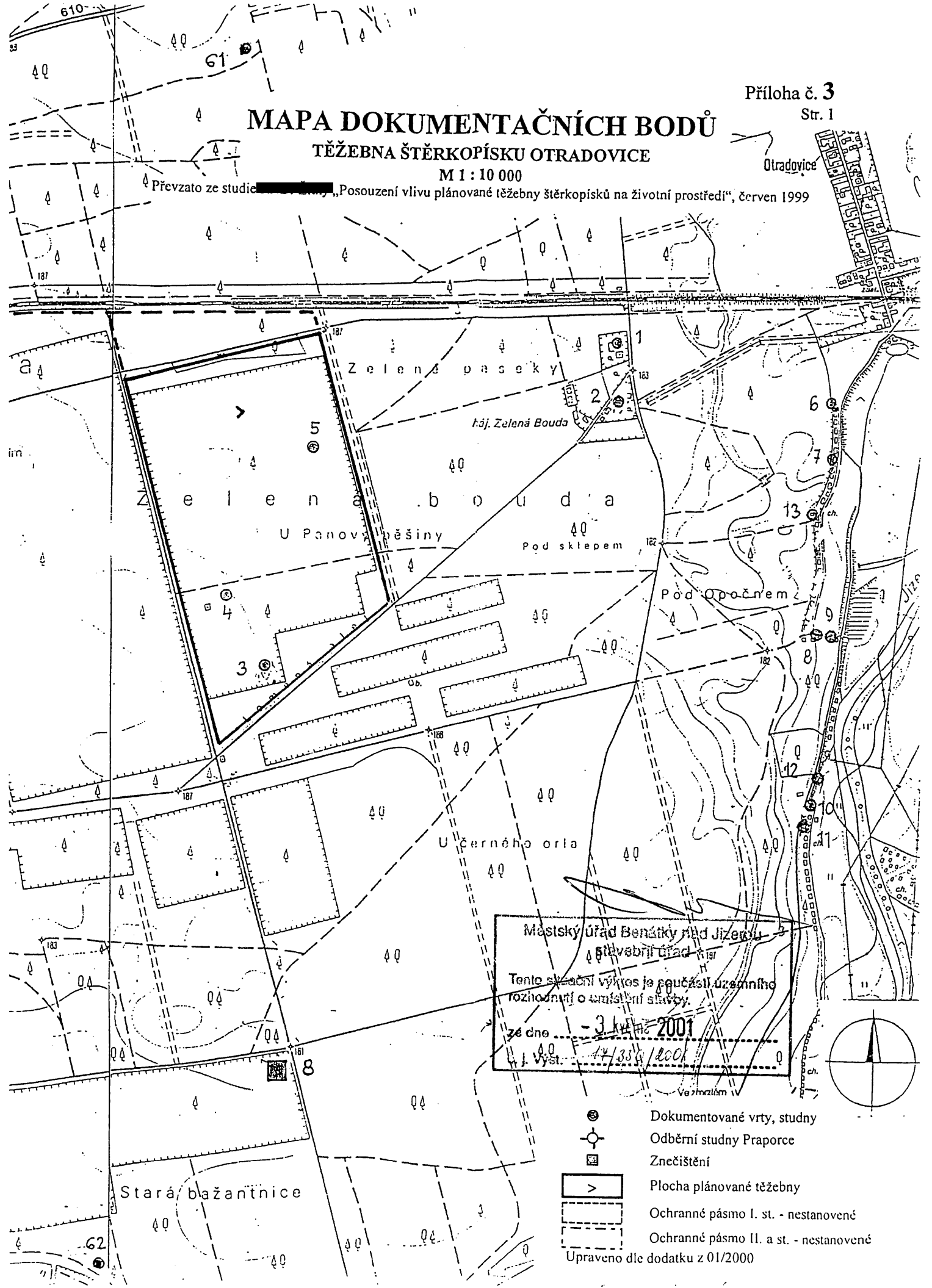
I. Vysl. **14/330/01**

Nový Vestec

# MAPA DOKUMENTAČNÍCH BODŮ TĚŽBNA ŠTĚRKOPÍSKU OTRADOVICE


M 1 : 10 000

Převzato ze studie [redacted], „Posouzení vlivu plánované těžebny štěrkopísku na životní prostředí“, červen 1999



Městský úřad Benátky nad Jizerou  
Stavební úřad  
Tento situační výkres je součástí územního  
rozhodnutí o umístění stavby.  
ze dne 3. května 2001  
J. Vyst. 42/356/2001  
Ve zkratce v

- Dokumentované vrty, studny
  - Odběrní studny Praporec
  - Znečištění
  - Plocha plánované těžebny
  - Ochranné pásmo I. st. - nestanovené
  - Ochranné pásmo II. a st. - nestanovené
- Upraveno dle dodatku z 01/2000



# MĚSTSKÝ ÚŘAD BENÁTKY NAD JIZEROU

Zámek 49, 294 71 Benátky nad Jizerou

*Odbor výstavby a územního plánování*

Sp.značka: MěÚ BnJ/4229/2009-VÚP/T

Č.j.: MěÚ BnJ/4229/2009-VÚP/T

Vyřizuje:

Telefon

E-mail:

Fax:

Benátky nad Jizerou, dne 5.1.2010

Toto rozhodnutí nabylo právní moci  
dne ..... 10 -02- 2010 .....

Městský úřad Benátky nad Jizerou ①

Stavební úřad

podpis ..... ..

## ROZHODNUTÍ

### ZMĚNA ÚZEMNÍHO ROZHODNUTÍ O VYUŽITÍ ÚZEMÍ

#### Výroková část:

Městský úřad Benátky nad Jizerou, odbor výstavby a územního plánování, jako stavební úřad příslušný podle § 13 odst. 1 písm. f) zákona č. 183/2006 Sb., o územním plánování a stavebním řádu (stavební zákon), ve znění pozdějších předpisů (dále jen stavební zákon), v územním řízení posoudil podle § 84 až 94 stavebního zákona žádost o změnu územního rozhodnutí o využití území č.j. 17/330/2001 ze dne 3.5.2001 k dobývání ložiska nevyhrazeného nerostu – štěrkopísku v areálu lesních školek v polesí Zelená Bouda na celkové výměře 31,1 ha na pozemku parc.č. 266/2, jehož součástí je technické zázemí obsahující odstavné plochy a komunikace, mostovou váhu s vážním domkem, vrtanou studnu, správní, sociální a hygienické zázemí v mobilních buňkách s odpadní jímkou, stožárovou trafostanicí 160 kVA, přípojku Vn a úpravu stávající příjezdové komunikace na pozemku parc.č. 290/1 v kat. území Otradovice, kterou dne 12.11.2009 podal

zastoupený

(dále jen "žadatel"), a na základě tohoto posouzení

**I. Vydává** podle § 94 stavebního zákona a § 9 vyhlášky č. 503/2006 Sb., o podrobnější úpravě územního řízení, veřejnoprávní smlouvy a územního opatření,

#### rozhodnutí o změně územního rozhodnutí

**o využití území č.j. 17/330/2001 ze dne 3.5.2001**, právní moc 3.8.2001, k dobývání ložiska nevyhrazeného nerostu – štěrkopísku v areálu lesních školek v polesí Zelená Bouda na celkové výměře 31,1 ha na pozemku parc.č. 266/2, jehož součástí je technické zázemí obsahující odstavné plochy a komunikace, mostovou váhu s vážním domkem, vrtanou studnu, správní, sociální a hygienické zázemí v mobilních buňkách s odpadní jímkou, stožárovou trafostanicí 160 kVA, přípojku Vn a úpravu stávající příjezdové komunikace na pozemku parc.č. 290/1 v kat. území Otradovice,

kterým se **mění podmínky č. 1 a č. 2** v tomto rozsahu:

podmínka č. 1: Těžební plocha v území k dobývání ložiska nevyhrazeného nerostu – štěrkopísku v areálu lesních školek v polesí Zelená Bouda na celkové výměře 31,1 ha, **bude navýšena** z původních 25,2 ha **o 1,6107 ha** v souladu s grafickou přílohou rozhodnutí obsahující vyznačení změny – pozemek č. 6.

podmínka č.2: Těžební práce včetně biologické rekultivace budou **ukončeny nejpozději do 31.12.2015.**

#### II. Stanoví další podmínky pro provedení stavby:

- Po nabytí právní moci změny územního rozhodnutí o využití území oznámí stavebník stavebnímu úřadu změnu v užívání stavby – prodloužení doby trvání dočasné stavby (kolaudační rozhodnutí č.j. 2843/330/2003 ze dne 27.4.2004, právní moc 17.5.2004):

Stavba provizorní obousměrné účelové komunikace se třemi výhybnami a připojením na státní silnici č. II/610 na pozemku parc.č. 266/2, stavba venkovní přípojky Vn 22 kV, stožárové trafostanice 250 kVA, kabelových rozvodů nn pro připojení jednotlivých odběrných míst v prostoru těžebny štěrkopísku na pozemcích parc.č. 260/1, 266/2, 282/2, 290/1 a soubor staveb pro zařízení stanoviště pro těžbu štěrkopísku na pozemku parc.č. 266/2 v katastrálním území Otradovice.

### III. Rozhodnutí o námitkách účastníků řízení:

Nebyly podány.

Účastníci řízení na něž se vztahuje rozhodnutí správního orgánu:

████████████████████████████████████████████████████████████████████████████████

### Odůvodnění:

Dne 12.11.2009 podal žadatel žádost o změnu územního rozhodnutí o využití území k dobývání ložiska nevyhrazeného nerostu – štěrkopísku v areálu lesních školek v polesí Zelená Bouda na celkové výměře 31,1 ha na pozemku parc.č. 266/2, jehož součástí je technické zázemí obsahující odstavné plochy a komunikace, mostovou váhu s vážním domkem, vrtanou studnu, správní, sociální a hygienické zázemí v mobilních buňkách s odpadní jímkou, stožárovou trafostanicí 160 kVA, přípojku Vn a úpravu stávající příjezdové komunikace na pozemku parc.č. 290/1 v kat. území Otradovice, na kterou vydal Městský úřad Benátky nad Jizerou, odbor výstavby a územního plánování, územní rozhodnutí dne 3.5.2001 pod č.j. 17/330/2001.

Stavební úřad oznámil zahájení řízení o změně územního rozhodnutí účastníkům řízení a dotčeným orgánům. K projednání žádosti současně nařídil ústní jednání na 29.12.2009, o jehož výsledku byl sepsán protokol.

Stavební úřad v provedeném řízení přezkoumal předloženou žádost, projednal ji v rozsahu, v jakém se změna dotýká práv, právem chráněných zájmů nebo povinností účastníků řízení, jakož i zájmů chráněných dotčenými orgány, a zjistil, že jejím uskutečněním nejsou ohroženy zájmy chráněné stavebním zákonem, předpisy vydanými k jeho provedení a zvláštními předpisy. Změna územního rozhodnutí o využití území je v souladu se schválenou územně plánovací dokumentací a vyhovuje obecným požadavkům na využívání území.

Stanoviska sdělili:

- Magistrát města Mladá Boleslav, odbor dopravy a SH, Mladá Boleslav, ze dne 2.12.2009 č.j. ODSH 253-280/2009-24/4229
- Lesy ČR, s.p., Lesní správa Mělník, ze dne 8.12.2009 č.j. 2129/2009/176/84/763
- Magistrát města Mladá Boleslav, odbor stavební a rozvoje města, Mladá Boleslav, ze dne 14.12.2009 č.j. 29993//2009/OStRM
- OBÚ v Kladně, pracoviště Praha, ze dne 14.12.2009 zn. 06155/2009/02/001
- Obec Skorkov ze dne 15.4.2008 zn. 183/08

Rozhodnutí o dočasném odnětí PUPFL pro provádění těžební činnosti na části pozemku p.č. 266/2 v k.ú. Otradovice (1,6107 ha) a pro provedení následné technické a lesnické rekultivace vydal Krajský úřad Středočeského kraje, odbor životního prostředí a zemědělství, dne 15.6.2009 pod č.j. 79749/2009/KUSK/2 OŽP/Vo.

Účastníci řízení - další dotčené osoby:

Obec Skorkov, Lesy České republiky, s.p., Oleg Herman, Povodí Labe s.p., Pražské vodovody a kanalizace, a.s., ČEZ Distribuce, a.s., Vojenská ubytovací a stavební správa Praha, Pražská vodohospodářská společnost, a.s., Město Brandýs nad Labem-Stará Boleslav, České dráhy, a.s., České dráhy, s.o., DDC, o.z., SDC Pardubice, Správa sděl. a zabezp. techniky Havlíčkův Brod

Stavební úřad zajistil vzájemný soulad předložených závazných stanovisek dotčených orgánů vyžadovaných zvláštními předpisy.

Stavební úřad rozhodl, jak je uvedeno ve výroku rozhodnutí, za použití ustanovení právních předpisů ve výroku uvedených.

Vypořádání s návrhy a námitkami účastníků:

- Účastníci neuplatnili návrhy a námítky.

Vypořádání s vyjádřeními účastníků k podkladům rozhodnutí:

- Účastníci se k podkladům rozhodnutí nevyjádřili.

Vyhodnocení připomínek veřejnosti:


- Nebyly uplatněny.

#### **Poučení účastníků:**

Proti tomuto rozhodnutí se lze odvolat do 15 dnů ode dne jeho oznámení ke Krajskému úřadu Středočeského kraje, Zborovská 11, 150 21 Praha 5 podáním u Městského úřadu Benátky nad Jizerou, odboru výstavby a územního plánování, Zámek 49, 294 71 Benátky nad Jizerou.

Odvolání se podává s potřebným počtem stejnopisů tak, aby jeden stejnopis zůstal správnímu orgánu a aby každý účastník dostal jeden stejnopis. Nepodá-li účastník potřebný počet stejnopisů, vyhotoví je správní orgán na náklady účastníka.

Odvoláním lze napadnout výrokovou část rozhodnutí, jednotlivý výrok nebo jeho vedlejší ustanovení. Odvolání jen proti odůvodnění rozhodnutí je nepřipustné.



#### **Poplatek:**

Správní poplatek podle zákona č. 634/2004 Sb., o správních poplatcích, ve znění pozdějších předpisů, vyměřen podle položky č. 18 písm. a) ve výši Kč [redacted]

#### **Obdrží:**

- účastníci řízení podle § 85 odst. 1 stavebního zákona (dodejky)

[redacted]  
Obec Skorkov, Skorkov, 294 74 p. Předměřice nad Jizerou

- účastníci řízení dle § 85 odst. 2 stavebního zákona veřejnou vyhláškou (§ 87 odst. 1)

Lesy ČR, s.p., Přemyslova č.p. 1106/19, Nový Hradec, 501 68 Hradec Králové

Oleg Herman, Otradovice č.p. 67, Skorkov, 294 74 p. Předměřice nad Jizerou

Povodí Labe, s.p., Víta Nejedlého č.p. 951/8, 500 03 Hradec Králové

PVaK, a.s., Ke Kablu č.p. 971, 102 00 Praha 10

ČEZ Distribuce, a.s., Teplická č.p. 874/8, 405 02 Děčín

VUSS Praha, Hradební č.p. 12/772, POB 3, 110 15 Praha 1

PVS, a.s., Cihelná 4, POB 12, 118 01 Praha 1

Město Brandýs nad Labem-Stará Boleslav, Masarykovo nám. č.p.1, 250 01 Brandýs n/L-Stará Boleslav

ČD a.s., Nábřeží L.Svobody č.p. 1222, 110 15 Praha 1

ČD, s.o., DDC, o.z., SDC Pardubice, SSZT Havl. Brod, Palackého č.p. 1768, 288 02 Nymburk 2

Vyvěšeno dne: .... **8.1.2010**..... Sejmuto dne: .....

*Razítko, podpis orgánu, který potvrzuje vyvěšení a sejmutí oznámení.*

***Toto oznámení musí být vyvěšeno po dobu 15 dnů na úřední desce MěÚ Benátky n/J a OÚ Skorkov.***

***Zveřejňuje-li se písemnost vyvěšením na více úředních deskách, považuje se za den vyvěšení den, ve kterém byla písemnost vyvěšena nejpozději. Patnáctý den po vyvěšení se písemnost považuje za doručenou.***

*Na elektronickou úřední desku vyvěsil dne..... Podpis .....*



# MĚSTSKÝ ÚŘAD BENÁTKY NAD JIZEROU

Zámek 49, 294 71 Benátky nad Jizerou

*Odbor výstavby a územního plánování*

Sp.značka: MěÚ BnJ/06398/2015-VÚP/T

Č.j.: MěÚ BnJ/07106/2015/VÚP

Vyřizuje:

Telefon:

E-mail:

Fax:

Benátky nad Jizerou, dne 23.11.2015

Toto rozhodnutí nabylo právní moci  
dne ... 15.12.2015

Městský úřad Benátky nad Jizerou

Stavební úřad

podpis

## ROZHODNUTÍ

### ZMĚNA ČÁSTI ÚZEMNÍHO ROZHODNUTÍ O VYUŽITÍ ÚZEMÍ

č.j. MěÚ BnJ/4229/2009-VÚP/ ze dne 5.1.2010

#### Výroková část:

Městský úřad Benátky nad Jizerou, odbor výstavby a územního plánování, jako stavební úřad příslušný podle § 13 odst. 1 písm. d) zákona č. 183/2006 Sb., o územním plánování a stavebním řádu (stavební zákon), ve znění pozdějších předpisů (dále jen "stavební zákon"), v územním řízení posoudil podle § 84 až 94 stavebního zákona žádost o vydání změny části územního rozhodnutí č.j. MěÚ BnJ/4229/2009-VÚP/T ze dne 5.1.2010 o změně územního rozhodnutí o využití území č.j. 17/330/2001 ze dne 3.5.2001 k dobývání ložiska nevyhrazeného nerostu – šterkopisku v areálu lesních školek v poli Zelená Bouda na pozemku parc. č. 266/2, jehož součástí je technické zázemí obsahující odstavné plochy a komunikace, mostovou věhu s vážním domkem, vrtanou studnu, správní, sociální a hygienické zázemí v mobilních buňkách s odpadní jímkou, stožárovou trafostanicí 160 kVA, přípojku Vn a úpravu stávající příjezdové komunikace na pozemku parc. č. 290/1 v kat. území Otradovice, kterou dne 22.10.2015 podal

*kterého zastupuje*

(dále jen "žadatel"), a na základě tohoto posouzení:

- I. Vydává podle § 94, 79 a 92 stavebního zákona a § 9 vyhlášky č. 503/2006 Sb., o podrobnější úpravě územního rozhodování, územního opatření a stavebního řádu

#### územní rozhodnutí,

kterým se mění část rozhodnutí č.j. MěÚ BnJ/4229/2009-VÚP/T ze dne 5.1.2010 o změně územního rozhodnutí o využití území č.j. 17/330/2001 ze dne 3.5.2001 k dobývání ložiska nevyhrazeného nerostu – šterkopisku v areálu lesních školek v poli Zelená Bouda na pozemku parc. č. 266/2 (lesní pozemek) v katastrálním území Otradovice, jehož součástí je technické zázemí obsahující odstavné plochy a komunikace, mostovou věhu s vážním domkem, vrtanou studnu, správní, sociální a hygienické zázemí v mobilních buňkách s odpadní jímkou, stožárovou trafostanicí 160 kVA, přípojku Vn a úpravu stávající příjezdové komunikace na pozemku parc. č. 290/1 v kat. území Otradovice, v tomto rozsahu:

- podmínka č. 2: Těžební práce včetně biologické rekultivace budou ukončeny nejpozději do 31.12.2018.

Účastníci řízení na něž se vztahuje rozhodnutí správního orgánu:

**Oduvodnění:**

Dne 22.10.2015 podal [redacted] kterého zastupuje [redacted] Všechny žádost o vydání rozhodnutí o změně části územního rozhodnutí č.j. MeÚ Brn/4229/2009-VÚP/T ze dne 5.1.2010 o změně územního rozhodnutí o využití území č.j. 17/330/2001 ze dne 3.5.2001 k dobývání ložiska nevyhrazeného nerostu – štěrkopisku v areálu lesních školek v polezí Zelená Bouda na pozemku parc. č. 266/2, jehož součástí je technické zázemí obsahující odstavné plochy a komunikace, mostovou váhu s vážním domkem, vrtanou studnu, správní, sociální a hygienické zázemí v mobilních buňkách s odpadní jímkou, stožárovou trafostanicí 160 kVA, přípojku Vn a úpravu stávající příjezdové komunikace na pozemku parc. č. 290/1 v kat. území Otradovice, která spočívá ve změně podmínky č. 2 – ukončení těžebních prací včetně biologické rekultivace.

Stavební úřad oznámil zahájení řízení o změně územního rozhodnutí známým účastníkům řízení a dotčeným orgánům. Současně podle ustanovení § 87 odst. 1 stavebního zákona upustil od ústního jednání, protože mu byly dobře známy poměry v území a žádost poskytovala dostatečný podklad pro posouzení záměru, a stanovil, že ve lhůtě do 15 dnů od doručení tohoto oznámení mohou účastníci řízení uplatnit své námítky a dotčené orgány svá závazná stanoviska.

Stavební úřad v provedeném řízení o změně územního rozhodnutí přezkoumal předloženou žádost, projednal ji s účastníky řízení a dotčenými orgány a zjistil, že jejím uskutečněním nejsou ohroženy zájmy chráněné stavebním zákonem, předpisy vydanými k jeho provedení a zvláštními předpisy. Žadatel v žádosti uvedl, že důvodem prodloužení lhůty těžebních prací včetně biologické rekultivace je nižší odbyt štěrkopisku v uplynulých letech, který měl za následek pomalejší dobývání.

Umístění stavby je v souladu s platným územním plánem obce Skorkov, záměr je situován mimo hranice zastavěného území obce ve funkční ploše smíšená zóna lesní, a vyhovuje obecným požadavkům na výstavbu.

**Stanoviska sdělili:**

- PVS a.s., Praha 1 ze dne 25.8.2015 zn. 3368/2/02, ze dne 2.11.2015 zn. 4067/15/2/02
- MěÚ Brandýs nad Labem – Stará Boleslav, odbor územního rozvoje a pam. péče ze dne 13.11.2015 zn. OÚRPP/62417/2015
- ZPV Káraný a.s., Praha 1 ze dne 13.8.2015 zn. 196/2015, ze dne 5.11.2015 zn. 293/2015
- OBÚ Praha 1 ze dne 4.11.2015 zn. SBS 34263/2015/OBÚ-02/1
- MěÚ Brandýs nad Labem – Stará Boleslav, pracoviště Praha, odbor životního prostředí ze dne 14.10.2015 č.j. 100/58346/2015
- Magistrát města Mladá Boleslav, odbor životního prostředí ze dne 15.9.2015 č.j. ŽP.231/1-22750/2015/1, ze dne 21.10.2015 č.j. ŽP-336.2-27742/2015
- MO ČR, sekce ekonomická a majetková ze dne 24.8.2015 sp.zn. 83049/2015-8201-OÚZ-PHA
- ČD – telematika a.s. Praha 3 ze dne 12.8.2015 zn. 15865/2015-O
- PVK a.s. Praha 1 ze dne 11.8.2015 zn. PVK 47790/OTPC-97/15
- LČR, s.p., LS Mělník ze dne 21.5.2015 č.j. LČR 176/000516/2015
- ČEZ Distribuce a.s. ze dne 12.8.2015 zn. 1077238137
- ÚAPP středních Čech Praha 10 ze dne 10.8.2015 zn. 2499/2015
- Povodí Labe, s.p., Hradec Králové ze dne 8.9.2015 č.j. PVZ/15/22732/Sk/0
- Obec Skorkov ze dne 20.8.2015 č.j. 357/2015
- HZS Stř. kraje, územní odbor Mladá Boleslav ze dne 14.9.2015 ev.č. MB-691-2/2015/PD
- SŽDC, OŘ Praha ze dne 20.10.2015 zn. S3132/MU-36034/2015-SŽDC-OŘ PHA-OPS-Vaň
- KHS Stř. kraje, územní pracoviště Mladá Boleslav ze dne 21.8.2015 č.j. KHSSC 36827/2015
- CETIN a.s. Praha 3 ze dne 6.8.2015 č.j. 660779/15
- ČD a.s. Praha 10 ze dne 15.9.2015 sp. zn. 303/15
- Magistrát města Mladá Boleslav, odbor správy rozvoje města, oddělení ÚP ze dne 19.10.2015 sp. zn. OStRM/27986/2015/jiví



**Rozhodnutí vydali:**

- KÚ Stř. kraje, odbor životního prostředí a zemědělství Praha 5 ze dne 2.7.2015 č.j. 080293/2015/KUSK/2

Stavební úřad zajistil vzájemný soulad předložených závazných stanovisek dotčených orgánů vyžadovaných zvláštními předpisy a zahrnul je do podmínek rozhodnutí.

Stavební úřad rozhodl, jak je uvedeno ve výroku rozhodnutí, za použití ustanovení právních předpisů ve výroku uvedených.

**Účastníci řízení - další dotčené osoby:**

Obec Skorkov, České dráhy, a.s., Lesy České republiky, s.p., Oleg Herman, Povodí Labe, státní podnik, Pražské vodovody a kanalizace, a.s., Zdroj pitné vody Káraný, a.s., ČEZ Distribuce, a. s., Pražská vodohospodářská společnost, a.s., Město Brandýs nad Labem-Stará Boleslav

**Vypořádání s návrhy a námitkami účastníků:**

- Účastníci neuplatnili návrhy a námitky.

**Vypořádání s vyjádřeními účastníků k podkladům rozhodnutí:**

- Účastníci se k podkladům rozhodnutí nevyjádřili.



**Poučení účastníků:**

Proti tomuto rozhodnutí se lze odvolat do 15 dnů ode dne jeho oznámení ke Krajskému úřadu Středočeského kraje, Zborovská 11, 150 21 Praha 5 podáním u MěÚ Benátky nad Jizerou, odbor výstavby a ÚP, Zámek 49, 294 71 Benátky nad Jizerou.

Odvolání se podává s potřebným počtem stejnopisů tak, aby jeden stejnopis zůstal správnímu orgánu a aby každý účastník dostal jeden stejnopis. Nepodá-li účastník potřebný počet stejnopisů, vyhotoví je správní orgán na náklady účastníka. Odvoláním lze napadnout výrokovou část rozhodnutí, jednotlivý výrok nebo jeho vedlejší ustanovení. Odvolání jen proti odůvodnění rozhodnutí je nepřipustné.

Stavební úřad po dni nabytí právní moci územního rozhodnutí doručí žadateli stejnopis písemného vyhotovení územního rozhodnutí opatřený doložkou právní moci spolu s ověřenou grafickou přílohou, stejnopis písemného vyhotovení územního rozhodnutí opatřený doložkou právní moci doručí také místně příslušnému obecnímu úřadu, pokud není stavebním úřadem, a jde-li o stavby podle § 15 nebo 16 stavebního zákona, také stavebnímu úřadu příslušnému k povolení stavby.

Rozhodnutí má podle § 93 odst. 1 stavebního zákona platnost 2 roky. Podmínky rozhodnutí o umístění stavby platí po dobu trvání stavby či zařízení, nedošlo-li z povahy věci k jejich konzumaci.



Vedoucí odboru výstavby a ÚP

**Poplatek:**

Správní poplatek vyměřený podle zákona č. 634/2004 Sb., o správních poplatcích, ve znění pozdějších předpisů, položky 17 odst. 1 písm. f) ve výši [REDACTED] Kč byl zaplacen dne 30.10.2015.

**Obdrží:**

účastníci (dodejky)

zastoupení pro: František Jampílek, Na Pruhu č.p. 335, 250 89 Lázně Toušeň  
 Obec Skorkov, IDDS: mmmbíh  
 sídlo: Skorkov č.p. 32, 294 74 Předmětice nad Jizerou  
 České dráhy, a.s., IDDS: e52cdsf  
 sídlo: nábreží Ludvíka Svobody č.p. 1222/12, Nové Město, 110 00 Praha 1  
 Lesy České republiky, s.p., IDDS: e8jctsn  
 sídlo: Přemyslova č.p. 1106/19, 501 68 Nový Hradec Králové  
 Oleg Herman, Otradovice č.p. 67, Skorkov, 294 74 Předmětice nad Jizerou  
 Povodí Labe, státní podnik, IDDS: dby18g2  
 sídlo: Víta Nejedlého č.p. 951/8, Slezské Předměstí, 500 03 Hradec Králové 3  
 Pražské vodovody a kanalizace, a.s., IDDS: ec9fspf  
 sídlo: Pařížská č.p. 67/11, 110 00 Praha 1-Josefov  
 Zdroj pitné vody Káraný, a.s., IDDS: ihfg4mj  
 sídlo: Žatecká č.p. 110/2, 110 00 Praha 1-Staré Město  
 ČEZ Distribuce, a. s., IDDS: v95uqfy  
 sídlo: Teplická č.p. 874/8, Děčín IV-Podmokly, 405 02 Děčín 2  
 Pražská vodohospodářská společnost, a.s., IDDS: a75fsn2  
 sídlo: Žatecká č.p. 110/2, 110 00 Praha 1  
 Město Brandýs nad Labem-Stará Boleslav, IDDS: c5hb7xy  
 sídlo: Masarykovo náměstí č.p. 1/6, Brandýs nad Labem, 250 01 Brandýs nad Labem-Stará Boleslav

**dotčené správní úřady**

ČR - MO Sekce ekonomická a majetková MO, Oddělení ochrany územních zájmů Praha, IDDS: hjyaavk  
 sídlo: Hradební č.p. 12/772, Praha 1 - Staré Město, 110 05 P.O.BOX 45  
 Hasičský záchranný sbor Středočeského kraje, Územní odbor Mladá Boleslav, IDDS: 8cuhpqx  
 sídlo: Laurinova č.p. 1370, 293 05 Mladá Boleslav  
 Krajská hygienická stanice Stř. kraje se sídlem v Praze, územní pracoviště Mladá Boleslav, IDDS: hhcai8c  
 sídlo: Bělská č.p. 151, 293 34 Mladá Boleslav  
 Magistrát města Mladá Boleslav, odbor dopravy a SH, IDDS: 82sbpfi  
 sídlo: Komenského nám. č.p. 61, 293 49 Mladá Boleslav  
 Magistrát města Mladá Boleslav, odbor stavební a rozvoje města, oddělení územního plánování, IDDS: 82sbpfi  
 sídlo: Komenského náměstí č.p. 61, 293 49 Mladá Boleslav  
 Magistrát města Mladá Boleslav, odbor životního prostředí, IDDS: 82sbpfi  
 sídlo: Komenského nám. č.p. 61, 293 49 Mladá Boleslav  
 Městský úřad Brandýs nad Labem - Stará Boleslav, pracoviště Praha, odbor životního prostředí, IDDS: c5hb7xy  
 sídlo: Nám. Republiky č.p. 3, 110 01 Praha 1  
 Krajský úřad Středočeského kraje, odbor životního prostředí a zemědělství, IDDS: keebyf  
 sídlo: Zborovská č.p. 11, 150 21 Praha 5

**ostatní**

Správa železniční dopravní cesty, státní organizace, Oblastní ředitelství Praha, IDDS: uccehjm  
 sídlo: Partyzánská č.p. 24, 170 00 Praha 7  
 Obvodní báňský úřad pro území Hlavního města Prahy a kraje Středočeského, IDDS: ixaaduf  
 sídlo: Kozí č.p. 4, 110 01 P.O.Box 140-Praha 1

spis SÚ



# MĚSTSKÝ ÚŘAD BENÁTKY NAD JIZEROU

Zámek 49, 294 71 Benátky nad Jizerou

*Odbor výstavby a územního plánování*

Sp.značka: MěÚ BnJ/07580/2018/VÚP/T

Č.j.: MěÚ BnJ/00440/2019/VÚP

Vyřizuje:

Telefon

E-mail:

Fax:

Benátky nad Jizerou, dne 6.2.2019

Foto rozhodnutí nabylo právní moci  
dne ..... 23-02-2019 .....

Městský úřad Benátky nad Jizerou  
Stavební úřad

podpis .....

## ROZHODNUTÍ

ZMĚNA ÚZEMNÍHO ROZHODNUTÍ O VYUŽITÍ ÚZEMÍ

č. j. MěÚ BnJ/06398/2015-VÚP/T ze dne 23.11.2015

### Výroková část:

Městský úřad Benátky nad Jizerou, odbor výstavby a územního plánování, jako stavební úřad příslušný podle § 13 odst. 1 písm. d) zákona č. 183/2006 Sb., o územním plánování a stavebním řádu (stavební zákon), ve znění pozdějších předpisů (dále jen "stavební zákon"), v územním řízení posoudil podle § 84 až 90 stavebního zákona žádost o vydání rozhodnutí o změně výroku územního rozhodnutí o změně části územního rozhodnutí o využití území, kterou dne 3.12.2018 podala společnost

**České štěrkopísky spol. s r.o., IČO 27584534, Cukrovarská č.p. 34/41, Praha 9-Čakovice, 196 00**

**Praha 96,**

*které zastupuje* [redacted]

(dále jen "žadatel"), a na základě tohoto posouzení:

- I. **Vydává** podle § 79, 92 a § 94 stavebního zákona a § 9 vyhlášky č. 503/2006 Sb., o podrobnější úpravě územního rozhodování, územního opatření a stavebního řádu

### r o z h o d n u t í

o změně výroku - podmínky č. 2 územního rozhodnutí o využití území č.j. MěÚ BnJ/06398/2015-VÚP/T ze dne 23.11.2015, kterým byla změněna část rozhodnutí č.j. MěÚ BnJ/4229/2009-VÚP/T ze dne 5.1.2010 o změně územního rozhodnutí o využití území č.j. 17/330/20014 ze dne 3.5.2001:

**„Dobývání ložiska nevyhrazeného nerostu - štěrkopísku v areálu lesních školek v polesí Zelená Bouda na pozemku parc. č. 266/2 (lesní pozemek) v katastrálním území Otradovice, jehož součástí je technické zázemí obsahující odstavné plochy a komunikace, mostovou váhu s vážním domkem, vrtanou studnu, správní, sociální a hygienické zázemí v mobilních buňkách s odpadní jímkou, stožárovou trafostanicí 160 kVA, přípojku Vn a úpravu stávající příjezdové komunikace na pozemku parc. č. 290/1 v kat. území Otradovice“.**

Výrok územního rozhodnutí o využití území č.j. MěÚ BnJ/06398/2015-VÚP/T ze dne 23.11.2015 - se mění takto:

podmínka č. 2: **Těžební práce včetně biologické rekultivace budou ukončeny nejpozději do 31.12.2023.**

Účastníci řízení, na něž se vztahuje rozhodnutí správního orgánu:

České štěrkopísky spol. s r.o., Cukrovarská č.p. 34/41, Praha 9-Čakovice, 196 00 Praha 96

**Odůvodnění:**

Dne 3.12.2018 podal žadatel České šterkopísky spol. s r.o., Cukrovarská č.p. 34/41, Praha 9-Čakovice, 196 00 Praha 96 žádost o vydání rozhodnutí o změně výroku - podmínky č. 2 územního rozhodnutí o využití území č.j. MěÚ BnJ/06398/2015-VÚP/T ze dne 23.11.2015, kterým byla změněna část rozhodnutí č.j. MěÚ BnJ/4229/2009-VÚP/T ze dne 5.1.2010 o změně územního rozhodnutí o využití území č.j. 17/330/20014 ze dne 3.5.2001 „Dobývání ložiska nevyhrazeného nerostu - šterkopísku v areálu lesních školek v polesí Zelená Bouda na pozemku parc. č. 266/2 (lesní pozemek) v katastrálním území Otradovice, jehož součástí je technické zázemí obsahující odstavné plochy a komunikace, mostovou váhu s vážním domkem, vrtanou studnu, správní, sociální a hygienické zázemí v mobilních buňkách s odpadní jímku, stožárovou trafostanicí 160 kVA, přípojku Vn a úpravu stávající příjezdové komunikace na pozemku parc. č. 290/1 v kat. území Otradovice“, která spočívá v prodloužení termínu dokončení biologických a rekultivačních prací I. etapy těžby.

Protože žádost nebyla úplná a nebyla doložena všemi podklady a závaznými stanovisky potřebnými pro její řádné posouzení, byl žadatel dne 12.12.2018 vyzván k doplnění žádosti a řízení bylo přerušeno. Žádost byla doplněna dne 21.12.2018.

Stavební úřad oznámil zahájení územního řízení známým účastníkům řízení a dotčeným orgánům. Současně podle ustanovení § 87 odst. 1 stavebního zákona upustil od ústního jednání, protože mu byly dobře známy poměry v území a žádost poskytovala dostatečný podklad pro posouzení záměru, a stanovil, že ve lhůtě do 15 dnů od doručení tohoto oznámení mohou účastníci řízení uplatnit své námítky a dotčené orgány svá závazná stanoviska.

Stavební úřad v provedeném územním řízení přezkoumal předloženou žádost o změnu výroku územního rozhodnutí, projednal ji s účastníky řízení a dotčenými orgány a zjistil, že jejím uskutečněním nejsou ohroženy zájmy chráněné stavebním zákonem, předpisy vydanými k jeho provedení a zvláštními předpisy. Žadatel v žádosti uvedl, že v současnosti neprobíhají dobývací práce, ale pouze rekultivace celého území na lesní pozemek, která ale dosud nebyla ukončena, a vysazené porosty nebyly převzaty lesním správcem. Jediné dobývání se týká závěrného svahu mezi I. a II. etapou těžby, která byla zahrnuta v územním rozhodnutí pro druhou etapu. Záměr je v souladu s platným územním plánem obce Skorkov.

Stanoviska, vyjádření sdělili:

- Magistrát města Mladá Boleslav, odbor stavební a rozvoje města, oddělení územního plánování ze dne 12.11.2018 č.j. 67820/2018/ÚP/jivi
- PVS a. s. Praha 1 ze dne 18.10.2018 zn. 5097/18/2/02
- Zdroj pitné vody Káraný, a. s., Praha 1 ze dne 17.10.2018 zn. 467/2018 a ze dne 8.1.2019 zn. 11/2019
- Lesy ČR, s. p. Mělník ze dne 23.10.2018 č.j. LCR176/003333/2018
- ČR – Hasičský záchranný sbor Středočeského kraje, územní odbor Mladá Boleslav ze dne 11.10.2018 ev. č. HSKL-4177-2/2018-MB
- Pražské vodovody a kanalizace, a. s. Praha 10 ze dne 19.10.2018 zn. PVK 54482/OTPC-227/18
- Magistrát města Mladá Boleslav, odbor životního prostředí ze dne 2.11.2018 č.j. ŽP-336.2-58526/2018 a doplněk ze dne 3.12.2018 č.j. ŽP-336.2-58526/2018/IV
- Městský úřad Brandýs nad Labem – Stará Boleslav, odbor stavebního úřadu, územního plánování a památkové péče ze dne 12.10.2018 č.j. OSÚÚPPP-87201/2018-SUSKA
- Krajská hygienická stanice Středočeského kraje se sídlem v Praze, územní pracoviště v Mladé Boleslavi ze dne 9.11.2018 č.j. KHSSC 53581/2018
- Povodí Labe, s. p. Hradec Králové ze dne 12.11.2018 č.j. PVZ/18/40932/Sk/0
- MO-ČR SNM Praha ze dne 16.10.2018 č.j. ÚP/497/25-1311-2018
- Ústav archeologické památkové péče středních Čech p. o. Praha 10 ze dne 7.11.2018 zn. 4773/2018
- Česká telekomunikační infrastruktura, a. s. Praha 3 ze dne 3.12.2018 č.j. 798868/18
- ČEZ Distribuce, a. s. ze dne 3.12.2018 zn. 0101027428
- Městský úřad Brandýs nad Labem – Stará Boleslav, odbor životního prostředí ze dne 4.12.2018 č.j. OŽP-87182/2018-CADAN
- obec Skorkov ze dne 19.12.2018 č.j. [REDAKCE] 1182/2018

- Správa železniční dopravní cesty, s. p., oblastní ředitelství Praha, Praha 7 ze dne 17.12.2018 zn. S 3132/S-41983/2018-SŽDC-OR PHA-710-Sta
- České dráhy, a. s., Praha 10 ze dne 18.12.2018 č.j. 3047/2018
- město Brandýs nad Labem – Stará Boleslav, odbor investic a správy majetku ze dne 31.1.2019 č.j. MÚBNLSB-OISMM-10247/2019-POKMO

Rozhodnutí vydali:

- Krajský úřad Středočeského kraje, odbor životního prostředí a zemědělství ze dne 17.12.2018 č.j. 137281/2018/KUSK
- Obvodní báňský úřad Kladno ze dne 24.4.2003 zn. 2354/II/03/810.3/RCZ/VCH

Stavební úřad zajistil vzájemný soulad předložených závazných stanovisek dotčených orgánů vyžadovaných zvláštními předpisy.

Stavební úřad rozhodl, jak je uvedeno ve výroku rozhodnutí, za použití ustanovení právních předpisů ve výroku uvedených.

Účastníci řízení - další dotčené osoby:

obec Skorkov, České dráhy, a.s., Lesy České republiky, s.p., Oleg Herman, Povodí Labe, státní podnik, Pražské vodovody a kanalizace, a.s., Zdroj pitné vody Káraný, a.s., ČEZ Distribuce, a.s., město Brandýs nad Labem-Stará Boleslav

Vypořádání s návrhy a námitkami účastníků:

- Účastníci neuplatnili návrhy a námitky.

Vypořádání s vyjádřeními účastníků k podkladům rozhodnutí:

- Účastníci se k podkladům rozhodnutí nevyjádřili.



#### **Poučení účastníků:**

Proti tomuto rozhodnutí se lze odvolat do 15 dnů ode dne jeho oznámení ke Krajskému úřadu Středočeského kraje, Zborovská 11, 150 21 Praha 5 podáním u MěÚ Benátky nad Jizerou, odbor výstavby a ÚP, Zámek 49, 294 71 Benátky nad Jizerou.

Odvolání se podává s potřebným počtem stejnopisů tak, aby jeden stejnopis zůstal správnímu orgánu a aby každý účastník dostal jeden stejnopis. Nepodá-li účastník potřebný počet stejnopisů, vyhotoví je správní orgán na náklady účastníka. Odvoláním lze napadnout výrokovou část rozhodnutí, jednotlivý výrok nebo jeho vedlejší ustanovení. Odvolání jen proti odůvodnění rozhodnutí je nepřipustné.

Stavební úřad po dni nabytí právní moci územního rozhodnutí doručí žadateli stejnopis písemného vyhotovení územního rozhodnutí opatřený doložkou právní moci spolu s ověřenou grafickou přílohou, stejnopis písemného vyhotovení územního rozhodnutí opatřený doložkou právní moci doručí, jde-li o stavby podle § 15 nebo 16 stavebního zákona, také stavebnímu úřadu příslušnému k povolení stavby.

Rozhodnutí má podle § 93 odst. 1 stavebního zákona platnost 2 roky. Podmínky rozhodnutí o umístění stavby platí po dobu trvání stavby či zařízení, nedošlo-li z povahy věci k jejich konzumaci.



Vedoucí odboru výstavby a ÚP

**Poplatek:**

Správní poplatek vyměřený podle zákona č. 634/2004 Sb., o správních poplatcích, ve znění pozdějších předpisů, položky 17 odst. 2 písm. b) ve výši [REDAKCE] byl zaplacen dne 8.1.2019.

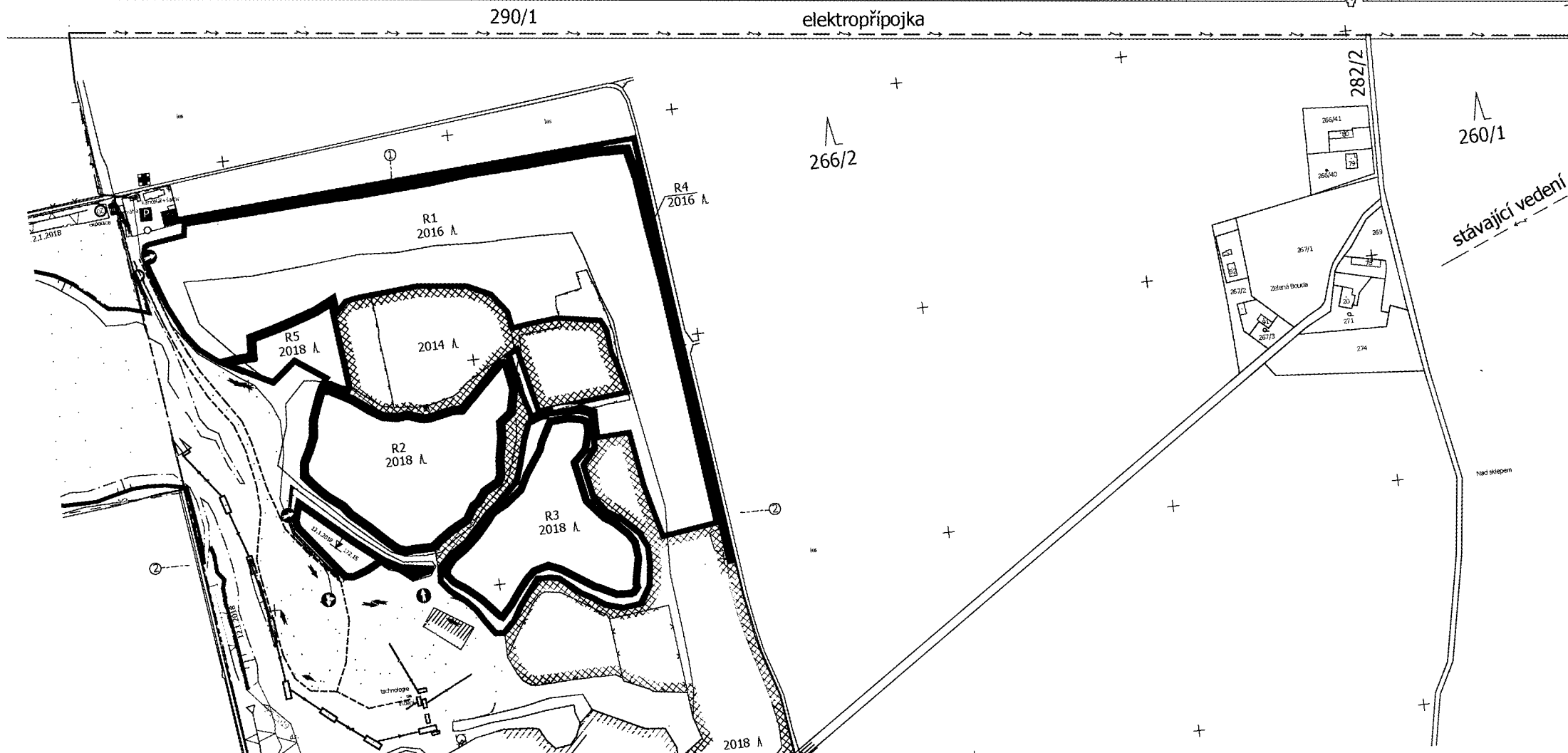
**Obdrží:**

účastníci (dodejky)

[REDAKCE]

[REDAKCE]  
zastoupení pro: České štěrkopísky spol. s r.o., Cukrovarská č.p. 34/41, Praha 9-Čakovice, 196 00  
Praha 96  
obec Skorkov, IDDS: mmbith  
sídlo: Skorkov č.p. 32, 294 74 Předměřice nad Jizerou  
České dráhy, a.s., IDDS: e52cdsf  
sídlo: nábreží Ludvíka Svobody č.p. 1222/12, 110 00 Praha 1-Nové Město  
Lesy České republiky, s.p., IDDS: e8jefsn  
sídlo: Přemyslova č.p. 1106/19, 501 68 Nový Hradec Králové  
Oleg Herman, Otradovice č.p. 67, Skorkov, 294 74 Předměřice nad Jizerou  
Povodí Labe, státní podnik, IDDS: dbyt8g2  
sídlo: Víta Nejedlého č.p. 951/8, Slezské Předměstí, 500 03 Hradec Králové 3  
Pražské vodovody a kanalizace, a.s., IDDS: ec9fspf  
sídlo: Ke Kablu č.p. 971/1, Praha 10-Hostivař, 102 00 Praha 102  
Zdroj pitné vody Káraný, a.s., IDDS: ihfg4mj  
sídlo: Žatecká č.p. 110/2, 110 00 Praha 1-Staré Město  
ČEZ Distribuce, a.s., IDDS: v95uqfy  
sídlo: Teplická č.p. 874/8, Děčín 2, 405 02 Děčín IV-Podmokly  
město Brandýs nad Labem-Stará Boleslav, IDDS: c5hb7xy  
sídlo: Masarykovo náměstí č.p. 1/6, Brandýs nad Labem, 250 01 Brandýs nad Labem-Stará Boleslav  
dotčené správní úřady  
ČR - MO SNM, Oddělení ochrany územních zájmů Praha, IDDS: hjyaavk  
sídlo: Hradební č.p. 12/772, Praha 1 - Staré Město, 110 05 P.O.BOX 45  
Hasičský záchranný sbor Středočeského kraje, Územní odbor Mladá Boleslav, IDDS: 8cuhpqx  
sídlo: Laurinova č.p. 1370, 293 05 Mladá Boleslav  
Krajská hygienická stanice Stč. kraje se sídlem v Praze, územní pracoviště Mladá Boleslav, IDDS: hhcai8e  
sídlo: Bělská č.p. 151, 293 34 Mladá Boleslav  
Magistrát města Mladá Boleslav, odbor dopravy a SH, IDDS: 82sbpfi  
sídlo: Komenského nám. č.p. 61, 293 49 Mladá Boleslav  
Magistrát města Mladá Boleslav, odbor stavební a rozvoje města, oddělení územního plánování, IDDS:  
82sbpfi  
sídlo: Komenského náměstí č.p. 61, 293 49 Mladá Boleslav  
Magistrát města Mladá Boleslav, odbor životního prostředí, IDDS: 82sbpfi  
sídlo: Komenského nám. č.p. 61, 293 49 Mladá Boleslav  
Městský úřad Brandýs nad Labem - Stará Boleslav, odbor životního prostředí, IDDS: c5hb7xy  
sídlo: Masarykovo náměstí č.p. 1/6, Brandýs nad Labem-Stará Boleslav, Brandýs nad Labem, 250 01  
Brandýs n.Labem-St.Bol. I  
Krajský úřad Středočeského kraje, odbor životního prostředí a zemědělství, IDDS: keebyyf  
sídlo: Zborovská č.p. 11, 150 21 Praha 5  
Správa železniční dopravní cesty, státní organizace, Oblastní ředitelství Praha, IDDS: ucchjrm  
sídlo: Partyzánská č.p. 24, 170 00 Praha 7  
Obvodní báňský úřad pro území Hlavního města Prahy a kraje Středočeského, IDDS: ixaaduf  
sídlo: Kozí č.p. 4, 110 01 P.O.Box 140-Praha I  
spis SÚ

# Pískovna Otradovice, orientační mapa elektropřípojky




**Městský úřad Benátky nad Jizerou, odbor výstavby,  
Zámek 49, 294 71 Benátky nad Jizerou,**

Č.j.: 2843/330/2003

Benátky nad Jizerou, dne 27.4.2004

Vyřizuje: [REDAKCE]

Doporučeně na doručenu  
[REDAKCE]



## KOLAUDAČNÍ ROZHODNUTÍ

Městský úřad v Benátkách nad Jizerou, odbor výstavby a územního plánování, obdržel dne 9.9.2003 Váš návrh na vydání kolaudačního rozhodnutí pro stavbu provizorní účelové komunikace se třemi výhybnami a připojením na státní silnici č. II/610 na pozemku p.č. 266/2, stavbu venkovní přípojky NN 22 kV, stožárové trafostanice 250 kVA, kabelových rozvodů NN pro připojení jednotlivých odběrných míst v prostoru těžebny na pozemcích p.č. 260/1, 266/2, 282/2, 290/1 a souboru staveb pro zařízení stanoviště pro těžbu štěrkopísku na pozemku p.č. 266/2 v kat. území Otradovice, jako staveb dočasných na dobu 7 let, na které bylo vydáno stavební povolení dne 30.4.2003 pod č.j. 929/330/2003.

Po přezkoumání návrhu Městský úřad v Benátkách nad Jizerou, odbor výstavby a územního plánování, jako stavební úřad příslušný podle § 117 zákona č. 50/1976 Sb., o územním plánování a stavebním řádu, ve znění pozdějších předpisů (dále jen „stavební zákon“), podle § 82 odst. 1 stavebního zákona

### p o v o l u j e u ž í v á n í

stavby provizorní obousměrné účelové komunikace se třemi výhybnami a připojením na státní silnici č. II/610 na pozemku p.č. 266/2, stavby venkovní přípojky NN 22 kV, stožárové trafostanice 250 kVA, kabelových rozvodů NN pro připojení jednotlivých odběrných míst v prostoru těžebny na pozemcích p.č. 260/1, 266/2, 282/2, 290/1 a souboru staveb pro zařízení stanoviště pro těžbu štěrkopísku na pozemku p.č. 266/2 v kat. území Otradovice, jako staveb dočasných na dobu 7 let.

Soubor staveb pro zařízení stanoviště na těžbu štěrkopísku obsahuje:

mostní váhu s kancelářskou buňkou, přístřešek na těžební techniku a údržbu včetně skladové buňky, odpadní jímku na vyvážení, sociální buňku, 5 šatnových a kancelářských buněk, nadzemní nádrž s výdejním stojanem PHM, trafostanici včetně přípojky NN, kabelové rozvody NN, oplocení.

Pro užívání stavby stavební úřad podle § 82 odst. 1 stavebního zákona a § 34 vyhlášky č. 132/1998 Sb. stanoví tyto podmínky:

- úkapová vana bude trvale používána při stáčení pohonných hmot
- provozovna bude viditelně trvale zvenčí označena dle zákona č. 455/91 Sb., ve znění pozdějších předpisů (živnostenský zákon)
- bude upraven a dosypán terén v krajnici komunikace před vjezdem na státní silnici č. II/610 ihned
- budou osazeny dopravní a informační značky dle dispozic Policie ČR ihned

### O d ů v o d n ě n í

Podáním návrhu na kolaudaci dne 9.9.2003 bylo zahájeno kolaudační řízení, návrh však neobsahoval předepsané náležitosti určené ustanovením § 30 vyhlášky č. 132/1998 Sb., kterou se provádějí některá ustanovení stavebního zákona. Z tohoto důvodu bylo kolaudační řízení přerušeno rozhodnutím dne 24.10.2003 a současně byl stavebník vyzván k doplnění návrhu. Po doplnění údajů a příloh byl návrh





přezkoumán v celém rozsahu, zejména při ústním jednání spojeném s místním šetřením, které se konalo dne 22.4.2004.

V kolaudačním řízení byly konstatovány vyhovující výsledky předepsaných zkoušek a dále bylo zjištěno, že stavba je provedena podle projektové dokumentace ověřené stavebním úřadem ve stavebním řízení a že jsou dodrženy podmínky stanovené v územním rozhodnutí a ve stavebním povolení. Nepodstatné (drobné) odchylky skutečného provedení stavby od projektové dokumentace ověřené ve stavebním řízení neovlivní plynulé a bezpečné užívání stavby k účelu, pro který byla povolena; vzhledem ke svému charakteru a nepatrnému rozsahu nevyžadují zvláštní řízení a stavební úřad je vzal na vědomí (místo 2 přístřešků na těžební techniku a údržbu byl proveden jeden vcelku, navíc přidána mobilní buňka-sklad a mobilní buňka-šatny). K odstranění drobných nedostatků v provedení stavby, zjištěných při místním šetření, stanovil stavební úřad ve výroku rozhodnutí podmínky a lhůtu.

#### **Poučení**

Proti tomuto rozhodnutí se lze odvolat do 15 dnů ode dne jeho oznámení ke Krajskému úřadu Středočeského kraje, odboru územního a stavebního řízení, Zborovská 11, Praha 5, podáním u zdejšího stavebního úřadu.

Stavbu lze užívat až po nabytí právní moci kolaudačního rozhodnutí.



Doručí se:

Lesy ČR s.p., Lesní správa Mělník, Kokořinská 2021, Mělník  
ČD s.o., nábř. L.Svobody 1221, Praha 1  
archiv

Na vědomí:  
Obec Skorkov





# MĚSTSKÝ ÚŘAD BENÁTKY NAD JIZEROU

Zámek 49, 294 71 Benátky nad Jizerou

*Odbor výstavby a územního plánování*

Sp.značka: MěÚ BnJ/02003/2010-VÚP/T

Č.j.: MěÚ BnJ/02309/2010/VÚP

Vyřizuje:

Telefon

E-mail:

Fax:

Benátky nad Jizerou, dne 20.5.2010

## SOUHLAS

### SE ZMĚNOU V UŽÍVÁNÍ STAVBY

Městský úřad Benátky nad Jizerou, odbor výstavby a územního plánování, jako stavební úřad příslušný podle § 13 odst. 1 písm. f) zákona č. 183/2006 Sb., o územním plánování a stavebním řádu (stavební zákon), ve znění pozdějších předpisů (dále jen "stavební zákon"), přezkoumal podle § 126 a 127 stavebního zákona změnu v užívání stavby, kterou dne 20.4.2010 oznámil

**_____**  
*kterého zastupuje _____*

(dále jen "vlastník stavby"), a na základě tohoto přezkoumání vydává podle § 126 odst. 2 a § 127 odst. 1 stavebního zákona a § 14 vyhlášky č. 526/2006 Sb., kterou se provádějí některá ustanovení stavebního zákona ve věcech stavebního řádu,

### s o u h l a s

se změnou v užívání stavby

**technického zázemí těžebny šterkopísku v areálu lesních školek v polesí Zelená Bouda obsahujícího příjezdovou účelovou komunikaci, stožárovou trafostanici, přípojku 22 kV, trafostanici, přípojku NN, kabelové rozvody NN, mostovou váhu s kancelářskou buňkou, přístřešek na těžební techniku a údržbu včetně skladové buňky, správní, sociální a hygienické zázemí v mobilních buňkách s žumpou, nadzemní nádrž s výdejním stojanem PHM**

na pozemcích parc.č. 260/1, 266/2, 282/2, 290/1 v kat. území Otradovice (dále jen "stavba")

**do 31. 12. 2015.**

Dosavadní účel užívání stavby:

- technické zázemí těžebny šterkopísku povolené užívat do 17.5.2011 na základě kolaudačního rozhodnutí č.j. 2843/330/2003 ze dne 27.4.2004, které nabylo právní moci dne 17.5.2004

Vymezení nového účelu užívání stavby:

- technické zázemí těžebny šterkopísku povolené užívat do 31.12.2015

### Odůvodnění:


Stavební úřad po přezkoumání vydal souhlas se změnou v užívání stavby, protože:

- podstatně nemění nároky stavby na okolí,
- je v souladu se záměry územního plánování, s veřejnými zájmy chráněnými tímto zákonem a se zvláštními právními předpisy


- není podmíněna provedením změny stavby a
- nedotýká se práv třetích osob.
- nevyžaduje podrobnější posouzení jejích účinků na okolí.

**Poučení:**

Souhlas se změnou v užívání stavby není správním rozhodnutím a nelze se proto proti němu odvolat.

  
Vedoucí odboru výstavby a ÚP

**Obdrží:**

 IDDS: xuvpn5y

  
spis SÚ

Na vědomí:

Správa železniční dopravní cesty, státní organizace, IDDS: ucchjm

Lesy České republiky, s.p., IDDS: e8jcfnsn



# MĚSTSKÝ ÚŘAD BENÁTKY NAD JIZEROU

Zámek 49, 294 71 Benátky nad Jizerou

*Odbor výstavby a územního plánování*

Sp.značka: MěÚ BnJ/06238/2014-VÚP/T

Č.j.: MěÚ BnJ/00561/2015/VÚP

Vyřizuje: [REDACTED]

Telefon: [REDACTED]

E-mail: [REDACTED]

Fax: [REDACTED]

Benátky nad Jizerou, dne 20.2.2015

Toto rozhodnutí nabylo právní moci  
dne 13-03-2015  
Městský úřad Benátky nad Jizerou  
Stavební úřad [REDACTED]  
podpis [REDACTED]

## ROZHODNUTÍ

### O ZMĚNĚ V UŽÍVÁNÍ STAVBY

#### Výroková část:

Městský úřad Benátky nad Jizerou, odbor výstavby a územního plánování, jako stavební úřad příslušný podle § 13 odst. 1 písm. d) zákona č. 183/2006 Sb., o územním plánování a stavebním řádu (stavební zákon), ve znění pozdějších předpisů (dále jen "stavební zákon"), přezkoumal podle § 126 a 127 stavebního zákona změnu v užívání dočasné stavby, kterou dne 6.11.2014 oznámil

[REDACTED]  
kterého zastupuje [REDACTED]

(dále jen "oznamovatel"), a na základě tohoto přezkoumání:

- I. Podle § 127 odst. 4 stavebního zákona a § 18m odst. 2 vyhlášky č. 503/2006 Sb., o podrobnější úpravě územního rozhodování, územního opatření a stavebního řádu

#### **p o v o l u j e**

změnu v užívání dočasné stavby

#### **technické zázemí těžebny štěrkopísku v areálu lesních školek v polesí Zelená Bouda**

(dále jen "stavba") na pozemcích parc. č. 260/1, 266/2, 282/2, 290/1 v katastrálním území Otradovice:

- mostová váha s kancelářskou buňkou
- přístřešek na těžební techniku a údržbu včetně skladové buňky
- žumpa
- správní, sociální a hygienické zázemí v mobilních buňkách
- nadzemní nádrž s výdejním stojanem PHM
- trafostanice včetně přípojky NN
- kabelové rozvody NN
- oplocení
- příjezdová účelová komunikace
- stožárová trafostanice
- přípojka 22 kV.

Dosavadní účel užívání stavby:

- stavba dočasná do 31.12.2015

Vymezení nového účelu užívání stavby:

- stavba dočasná do 30.6.2031



- Zdroj pitné vody Káraný a.s., Praha 1 ze dne 20.1.2015 zn. 10/2015
- Město Brandýs nad Labem – Stará Boleslav ze dne 21.1.2015 zn. OÚRPP/71543/2014
- obec Skorkov ze dne 8.10.2014 zn. 415/2014
- Povodí Labe s.p., Hradec Králové ze dne 8.10.2014 ř.j. PVZ/14/28265/Mf/0
- Stavokomplet s.r.o., Zápý ze dne 30.1.2015 zn. 004V/2015/Br

**Rozhodnutí vydali:**

- Magistrát města Mladá Boleslav, odbor životního prostředí ze dne 19.1.2015 – dočasné odnětí části pozemků a dočasné omezení pozemků

Stavební úřad zajistil vzájemný soulad předložených závazných stanovisek dotčených orgánů vyžadovaných zvláštními předpisy a zahrnul je do podmínek rozhodnutí.

Stavební úřad povolil změnu v užívání stavby, protože:

- podstatně nemění nároky stavby na okolí,
- je v souladu se záměry územního plánování, s veřejnými zájmy chráněnými tímto zákonem a se zvláštními právními předpisy a
- není podmíněna provedením změny stavby.

Stavební úřad rozhodl, jak je uvedeno ve výroku rozhodnutí, za použití ustanovení právních předpisů ve výroku uvedených.

Účastníci řízení - další dotčené osoby:

Lesy České republiky, s.p., Pražské vodovody a kanalizace, a.s., Zdroj pitné vody Káraný, a.s., ČEZ Distribuce, a. s., Správa železniční dopravní cesty, státní organizace, Oblastní ředitelství Praha, Povodí Labe, státní podnik, Obec Skorkov, Město Brandýs nad Labem-Stará Boleslav, Oleg Herman

Vypořádání s návrhy a námitkami účastníků:

- Účastníci neuplatnili návrhy a námitky.


Vypořádání s vyjádřeními účastníků k podkladům rozhodnutí:

- Účastníci se k podkladům rozhodnutí nevyjádřili.

**Poučení účastníků:**

Proti tomuto rozhodnutí se lze odvolat do 15 dnů ode dne jeho oznámení ke Krajskému úřadu Středočeského kraje, Zborovská 11, 150 21 Praha 5 podáním u MěÚ Benátky nad Jizerou, odboru výstavby a ÚP, Zámek 49, 294 71 Benátky nad Jizerou.

Odvolání se podává s potřebným počtem stejnopisů tak, aby jeden stejnopis zůstal správnímu orgánu a aby každý účastník dostal jeden stejnopis. Nepodá-li účastník potřebný počet stejnopisů, vyhotoví je správní orgán na náklady účastníka. Odvoláním lze napadnout výrokovou část rozhodnutí, jednotlivý výrok nebo jeho vedlejší ustanovení. Odvolání jen proti odůvodnění rozhodnutí je nepřipustné.



**Poplatek:**

Správní poplatek vyměřený podle zákona č. 634/2004 Sb., o správních poplatcích, ve znění pozdějších předpisů, položky 18 odst. 10 ve výši [REDAKCE] byl zaplacen dne 29.1.2015.

**Obdrží:**

účastníci (dodejky)

[REDAKCE], IDDS: 4u6iqkv

trvalý pobyt: [REDAKCE]

zastoupení pro: [REDAKCE]

Lesy České republiky, s.p., IDDS: e8jcfns

sídlo: Přemyslova č.p. 1106/19, 501 68 Nový Hradec Králové

Pražské vodovody a kanalizace, a.s., IDDS: ec9fspf

sídlo: Pařížská č.p. 67/11, 110 00 Praha 1-Josefov

Zdroj pitné vody Káraný, a.s., IDDS: ihfg4mj

sídlo: Žatecká č.p. 110/2, 110 00 Praha 1-Staré Město

ČEZ Distribuce, a. s., IDDS: v95uqfy

sídlo: Teplická č.p. 874/8, Děčín IV-Podmokly, 405 02 Děčín 2

Správa železniční dopravní cesty, státní organizace, Oblastní ředitelství Praha, IDDS: ucchjhm

sídlo: Partyzánská č.p. 24, 170 00 Praha 7

Povodí Labe, státní podnik, IDDS: dbyt8g2

sídlo: Víta Nejedlého č.p. 951/8, Slezské Předměstí, 500 03 Hradec Králové 3

Obec Skorkov, IDDS: mmmmbith

sídlo: Skorkov č.p. 32, 294 74 Předměřice nad Jizerou

Město Brandýs nad Labem-Stará Boleslav, IDDS: c5hb7xy

sídlo: Masarykovo náměstí č.p. 1/6, Brandýs nad Labem, 250 01 Brandýs nad Labem-Stará Boleslav

Oleg Herman, Otradovice č.p. 67, Skorkov, 294 74 Předměřice nad Jizerou

dotčené správní úřady

Magistrát města Mladá Boleslav, odbor stavební a rozvoje města, oddělení územního plánování, IDDS: 82sbpfi

sídlo: Komenského náměstí č.p. 61, 293 49 Mladá Boleslav

Magistrát města Mladá Boleslav, Odbor stavební a rozvoje města - oddělení památkové péče, IDDS: 82sbpfi

sídlo: Komenského náměstí č.p. 61, 293 49 Mladá Boleslav

Magistrát města Mladá Boleslav, odbor dopravy a SH, IDDS: 82sbpfi

sídlo: Komenského nám. č.p. 61, 293 49 Mladá Boleslav

Drážní úřad, Stavební sekce - oblast Praha, IDDS: 5mjaaatd

sídlo: Wilsonova č.p. 300/8, 121 06 Praha 2

Městský úřad Brandýs nad Labem - Stará Boleslav, pracoviště Praha, odbor životního prostředí, IDDS: c5hb7xy

sídlo: Nám. Republiky č.p. 3, 110 01 Praha 1

Hasičský záchranný sbor Středočeského kraje se sídlem v Kladně, Územní odbor Mladá Boleslav, IDDS: 8cuhpqx

sídlo: Laurinova č.p. 1370, 293 05 Mladá Boleslav

Krajský úřad Středočeského kraje, odbor životního prostředí a zemědělství, IDDS: keebyyf

sídlo: Zborovská č.p. 11, 150 21 Praha 5

Krajská hygienická stanice Stč. kraje se sídlem v Praze, územní pracoviště Mladá Boleslav, IDDS: hhcai8e

sídlo: Bělská č.p. 151, 293 34 Mladá Boleslav

Ministerstvo obrany ČR, Vojenská ubytovací a stavební správa Praha, IDDS: hjyaavk

sídlo: Tychonova č.p. 221/1, 160 00 Praha 6

Obvodní báňský úřad pro území Hlavního města Prahy a kraje Středočeského, IDDS: ixaaduf

sídlo: Kozí č.p. 4, 110 01 P.O.Box 140-Praha 1

Magistrát města Mladá Boleslav, odbor životního prostředí, IDDS: 82sbpfi

sídlo: Komenského nám. č.p. 61, 293 49 Mladá Boleslav

Městský úřad Brandýs nad Labem-Stará Boleslav, Detašované pracoviště, odbor územního rozvoje a památkové péče, IDDS: c5hb7xy

sídlo: nám. Republiky č.p. 3, 110 00 Praha 1

spis SÚ



# MĚSTSKÝ ÚŘAD BENÁTKY NAD JIZEROU

Zámek 49, 294 71 Benátky nad Jizerou

*Odbor výstavby a územního plánování*

Sp.značka: MěÚ BnJ/06238/2014-VÚP/T

Č.j.: MěÚ BnJ/01231/2015/VÚP

Vyřizuje:

Telefon:

E-mail:

Fax:

Benátky nad Jizerou, dne 27.2.2015

Toto rozhodnutí nabylo právní moci

dne .....18-03-2015.....

Městský úřad Benátky nad Jizerou

Stavební úřad

podpis ..........

## OPRAVNÉ ROZHODNUTÍ

### O ZMĚNĚ V UŽÍVÁNÍ STAVBY

#### Výroková část:

Městský úřad Benátky nad Jizerou, odbor výstavby a územního plánování, jako stavební úřad příslušný podle § 13 odst. 1 písm. d) zákona č. 183/2006 Sb., o územním plánování a stavebním řádu (stavební zákon), ve znění pozdějších předpisů (dále jen "stavební zákon"), rozhodl z moci úřední:

Podle § 70 zákona č. 500/2004 Sb., správní řád, ve znění pozdějších předpisů (dále jen „správní řád“) se provádí oprava výrokové části písemného vyhotovení rozhodnutí odboru výstavby a územního plánování Městského úřadu Benátky nad Jizerou č.j. MěÚ BnJ/00561/2015/VÚP ze dne 20.2.2015, kterým byla povolena změna v užívání dočasné stavby

**technické zázemí těžebny štěrkopísku v areálu lesních školek v polosi Zelená Bouda**

na pozemcích parc. č. 260/1, 266/2, 282/2, 290/1 v katastrálním území Otradovice tak,

**že text výrokové části rozhodnutí o změně užívání výše uvedené dočasné stavby č.j. MěÚ BnJ/00561/2015/VÚP ze dne 20.2.2015 na straně 2 po opravě zní:**

#### II. Stanoví podmínky pro nový účel užívání dočasné stavby:

- V průběhu změny užívání stavby budou dodrženy podmínky
  - ČEZ Distribuce, a.s. ze dne 9.10.2014 zn. Jin/79/1069282196/14
  - PVaK a.s., Pařížská 11, Praha 1 ze dne 12.12.2014 zn. PVK 57206/OTPČ-179/14
  - města Brandýs nad Labem – Stará Boleslav ze dne 21.1.2015 zn. OÚRPP/71543/2014
  - MěÚ Brandýs nad Labem – Stará Boleslav, odbor územního rozvoje a památkové péče, detaš. pracoviště Praha 1 ze dne 4.12.2014 č.j. 67138/2014
  - Stavokompletu s.r.o., Zápy ze dne 30.1.2015 zn. 004V/2015/Br
  - Správy železniční dopravní cesty, s.o., Oblastní ředitelství Praha, Praha 7 ze dne 11.12.2014 zn. 43857/2014-OŘ PHA-OPS-3132-S-715/Va**
- Po 5 letech bude provedena kontrolní prohlídka areálu za účasti zástupců PVK a.s., Zdroje pitné vody Káraný a.s., Magistrátu města Mladá Boleslav, odboru životního prostředí, bude doloženo nezávadné nakládání s nebezpečnými látkami a dodržení podmínek závazných stanovisek Magistrátu města Mladá Boleslav, odboru životního prostředí.



Účastníci řízení na něž se vztahuje rozhodnutí správního orgánu:

**Odůvodnění:**

Na základě upozornění účastníka řízení Správy železniční dopravní cesty, státní organizace ze dne 26.2.2015 bylo zjištěno, že ve výrokové části písemného vyhotovení rozhodnutí, ve které se stanoví podmínky pro nový účel užívání dočasné stavby, se vyskytla zřejmá nesprávnost, která spočívala v neuvedení podmínek Správy železniční dopravní cesty, státní organizace pod zn. 43857/2014-OŘ PHA-OPS-3132-S-715/Va ze dne 11.12.2014.



Účastníci řízení - další dotčené osoby:

Lesy České republiky, s.p., Pražské vodovody a kanalizace, a.s., Zdroj pitné vody Káraný, a.s., ČEZ Distribuce, a. s., Správa železniční dopravní cesty, státní organizace, Oblastní ředitelství Praha, Povodí Labe, státní podnik, Obec Skorkov, Město Brandýs nad Labem-Stará Boleslav, Oleg Herman

**Poučení účastníků:**

Proti tomuto rozhodnutí se lze odvolat do 15 dnů ode dne jeho oznámení ke Krajskému úřadu Středočeského kraje, Zborovská 11, 150 21 Praha 5 podáním u MěÚ Benátky nad Jizerou, odboru výstavby a ÚP, Zámek 49, 294 71 Benátky nad Jizerou.

Odvolání se podává s potřebným počtem stejnopisů tak, aby jeden stejnopis zůstal správnímu orgánu a aby každý účastník dostal jeden stejnopis. Nepodá-li účastník potřebný počet stejnopisů, vyhotoví je správní orgán na náklady účastníka. Odvoláním lze napadnout výrokovou část rozhodnutí, jednotlivý výrok nebo jeho vedlejší ustanovení. Odvolání jen proti odůvodnění rozhodnutí je nepřípustné.



Vedoucí odboru výstavby a ÚP

**Obdrží:**

účastníci (dodejky)

[Redacted]

trvalý pobyt: [Redacted]

zastoupení pro: [Redacted]

Lesy České republiky, s.p., IDDS: e8jefsn  
sídlo: Přemyslova č.p. 1106/19, 501 68 Nový Hradec Králové

Pražské vodovody a kanalizace, a.s., IDDS: ec9fspf  
sídlo: Pařížská č.p. 67/11, 110 00 Praha 1-Josefov

Zdroj pitné vody Káraný, a.s., IDDS: ihfg4mj  
sídlo: Žatecká č.p. 110/2, 110 00 Praha 1-Staré Město

ČEZ Distribuce, a. s., IDDS: v95uqfy  
sídlo: Teplická č.p. 874/8, Děčín IV-Podmokly, 405 02 Děčín 2

Správa železniční dopravní cesty, státní organizace, Oblastní ředitelství Praha, IDDS: uccchjm  
sídlo: Partyzánská č.p. 24, 170 00 Praha 7

Povodí Labe, státní podnik, IDDS: dbyt8g2  
sídlo: Víta Nejedlého č.p. 951/8, Slezské Předměstí, 500 03 Hradec Králové 3

Obec Skorkov, IDDS: mmmibth  
sídlo: Skorkov č.p. 32, 294 74 Předměřice nad Jizerou

Město Brandýs nad Labem-Stará Boleslav, IDDS: c5hb7xy  
sídlo: Masarykovo náměstí č.p. 1/6, Brandýs nad Labem, 250 01 Brandýs nad Labem-Stará Boleslav

Oleg Herman, Otradovice č.p. 67, Skorkov, 294 74 Předměřice nad Jizerou

dotčené správní úřady

Magistrát města Mladá Boleslav, odbor stavební a rozvoje města, oddělení územního plánování, IDDS: 82sbpfi  
sídlo: Komenského náměstí č.p. 61, 293 49 Mladá Boleslav

Magistrát města Mladá Boleslav, Odbor stavební a rozvoje města - oddělení památkové péče, IDDS: 82sbpfi  
sídlo: Komenského náměstí č.p. 61, 293 49 Mladá Boleslav

Magistrát města Mladá Boleslav, odbor dopravy a SH, IDDS: 82sbpfi  
sídlo: Komenského nám. č.p. 61, 293 49 Mladá Boleslav

Drážní úřad, Stavební sekce - oblast Praha, IDDS: 5mjaatd  
sídlo: Wilsonova č.p. 300/8, 121 06 Praha 2

Městský úřad Brandýs nad Labem - Stará Boleslav, pracoviště Praha, odbor životního prostředí, IDDS: c5hb7xy  
sídlo: Nám. Republiky č.p. 3, 110 01 Praha 1

Hasičský záchranný sbor Středočeského kraje se sídlem v Kladně, Územní odbor Mladá Boleslav, IDDS: 8cuhpqx  
sídlo: Laurinova č.p. 1370, 293 05 Mladá Boleslav

Krajský úřad Středočeského kraje, odbor životního prostředí a zemědělství, IDDS: keebyyf  
sídlo: Zborovská č.p. 11, 150 21 Praha 5

Krajská hygienická stanice Stč. kraje se sídlem v Praze, územní pracoviště Mladá Boleslav, IDDS: hhcai8e  
sídlo: Bělská č.p. 151, 293 34 Mladá Boleslav

Ministerstvo obrany ČR, Vojenská ubytovací a stavební správa Praha, IDDS: hjyaavk  
sídlo: Tychonova č.p. 221/1, 160 00 Praha 6

Obvodní báňský úřad pro území Hlavního města Prahy a kraje Středočeského, IDDS: ixaaduf  
sídlo: Kozí č.p. 4, 110 01 P.O.Box 140-Praha 1

Magistrát města Mladá Boleslav, odbor životního prostředí, IDDS: 82sbpfi  
sídlo: Komenského nám. č.p. 61, 293 49 Mladá Boleslav

Městský úřad Brandýs nad Labem-Stará Boleslav, Detašované pracoviště, odbor územního rozvoje a památkové péče, IDDS: c5hb7xy  
sídlo: nám. Republiky č.p. 3, 110 00 Praha 1

spis SÚ




# OBVODNÍ BÁŇSKÝ ÚŘAD KLADNO

SASKOVA 1962, P.O. BOX 3, 272 80 KLADNO 1

NABYLO PRÁVNÍ MOCI DNE: <u>16. března 2003</u> ③
Podpis:
Datum: <u>20. 5. 2003</u>

Adresát  
podle rozdělovníku



Váš dopis značky/ze dne  
z 26.3.2003

Naše značka  
2354/II/03/810.3/RCZ/VCH

Vyřizuje/linka

V Kladně  
24.4.2003

Věc: Povolení činnosti prováděné hornickým způsobem podle plánu využívání ložiska nevyhrazeného nerostu štěrkopísku Otradovice – rozhodnutí.

## R o z h o d n u t í

Obvodní báňský úřad v Kladně na základě provedení řízení podle ustanovení § 19 zákona ČNR č.61/1988 Sb., o hornické činnosti, výbušninách a o státní báňské správě, ve znění pozdějších předpisů (dále jen cit. zákon) a podle vyhlášky ČBÚ č. 175/1992 Sb., v úplném znění a na základě ústního jednání spojeného s místním šetřením konaného dne 11.4.2003 v Otradovicích

### p o v o l u j e

organizaci – fyzické osobě, (dále jen organizace), činnost prováděnou hornickým způsobem podle Plánu využívání ložiska Otradovice, schváleného závodním lomem dne 19.7.2001 a aktualizovaného dne 24.3.2003, podaného na OBÚ v Kladně dne 26.3.2003 pod č.j. 2354/03/810.3/RCZ.

Organizace dodrží při činnosti prováděné hornickým způsobem výše uvedený schválený aktualizovaný Plán využívání ložiska nevyhrazeného nerostu štěrkopísku Otradovice ze dne 24.3.2003, není-li dále stanoveno jinak a dodrží následující podmínky:

- 1) Činnost prováděná hornickým způsobem bude vykonávána v k.ú. Otradovice, identifikační číslo k.ú. 748366, okres Mladá Boleslav, kód okresu 3207, na části lesních pozemků p.č. 266/2 o výměře 31,1 ha.
- 2) Závaznou součástí tohoto rozhodnutí je rozhodnutí vydané odborem životního prostředí a zemědělství Krajského úřadu Středočeského kraje č.j. Les 47758/02 ze dne 10.3.2003, který nabyl právní moci dne 20.3.2003.
- 3) Organizace dodrží podmínky územního rozhodnutí o využití území, vydaného odborem výstavby MěÚ v Benátkách nad Jizerou pod č.j. 17/330/20001 ze dne 3.5.2001, které nabylo právní moci dne 3.8.2001.

- 4) Organizace dodrží podmínky souhlasného stanoviska Ministerstva životního prostředí ČR ze dne 20.11.2000, č.j. NM 700/2872/00 vydaného podle § 11 zák. ČNR č. 244/1992 Sb., o posuzování vlivů na životní prostředí.
- 5) Organizace dodrží podmínky vyjádření Ministerstva životního prostředí, odboru výkonu státní správy I ze dne 9.4.2003, vydané pod č.j. 500/503 09/03 e.o.
- 6) Organizace dodrží podmínky souhlasného stanoviska Okresního požárního rady OkÚ Mladá Boleslav č.j. HZS 1618/2000 ze dne 27.11.2000.
- 7) Organizace dodrží podmínky stanoviska Okresního hygienika Okresní hygienické stanice Mladá Boleslav č.j. 5013-215/00 ze dne 1.12.2000.
- 8) Organizace dodrží podmínky rozhodnutí referátu životního prostředí OkÚ Mladá Boleslav č.j. ŽP - 246 - 2 - 3101/2000 ze dne 13.12.2000 ve věci závazného stanoviska a povolení zásahu do významného krajinného prvku podle ust. § 4 odst. 2 zákona č. 114/1992 Sb., o ochraně přírody a krajiny.
- 9) Organizace dodrží podmínky Rozhodnutí Okresního úřadu Mladá Boleslav, referátu životního prostředí č.j. ŽP – 246. 2 – 3045/2000 ze dne 21.12.2000 ve věci vydání souhlasu se zásahem do významného krajinného prvku a se změnou krajinného rázu podle ust. § 3 písm. b) § 4 odst. 2 a § 12 odst. 2 zákona č. 114/1992 Sb., o ochraně přírody a krajiny.
- 10) Organizace dodrží podmínky stanoviska Městského muzea v Čelákovcích č.j. 2973/2000 ze dne 28.12.2000.
- 11) Organizace dodrží rozhodnutí České inspekce životního prostředí, oblastní inspektorát Praha, oddělení ochrany ovzduší zn. 1/OO/503/01/Kz ze dne 26.1.2001 o vydání souhlasu orgánu ochrany ovzduší podle § 11 zák. č. 309/1991 Sb., o ochraně ovzduší k povolení stavby zdroje znečišťování ovzduší.
- 12) Organizace dodrží podmínky odborného vyjádření Státního památkového ústavu středních Čech v Praze zn. 10455/2000 ze dne 30.1.2001.
- 13) Organizace dodrží podmínky rozhodnutí Okresního úřadu Mladá Boleslav, referátu životního prostředí č.j. ŽP. 231/2 – 445/01 ze dne 8.3.2001 ve věci souhlasu podle ust. § 13 zákona č. 138/1973 Sb., o vodách ve znění pozdějších předpisů.
- 14) Organizace dodrží podmínky vyjádření státní organizace České dráhy, Divize dopravní cesty, odštěpný závod zn. 8152/2001 ze dne 8.8.2001 a podmínky komplexního vyjádření Českých drah, Správa dopravních cest Ústí nad Labem zn. 811-411-Ra/2001 ze dne 10.8.2001.
- 15) Organizace dodrží podmínky souhrnného stanoviska ČD Divize dopravních cest, o.z. zn. 11349-S/2001-SSP ze dne 10.9.2001.
- 16) Organizace dodrží podmínky souhlasu Drážního úřadu ke zřízení stavby podle ust. § 9 odst. 1 zákona č. 266/1994 Sb., o dráhách zn. 10-1094/01-DÚ/Kh ze dne 12.10.2001.
- 17) Organizace dodrží podmínky vyjádření organizace Stavokomplet, spol. s r.o., odštěpný závod Vodovody a kanalizace ze dne 31.10.2001.
- 18) Organizace dodrží podmínky stanoviska organizace Povodí Labe, s.p. zn. 950001/Po/01/20990 ze dne 12.11.2001.
- 19) Organizace dodrží podmínky vyjádření organizace Pražské vodovody a kanalizace, a.s. zn. 23444/343/01 ze dne 15.11.2001.

- 20) Organizace dodrží podmínky vyjádření organizace Český Telecom, a.s. č.j. 00574/03/MB/0 ze dne 14.4.2003.
- 21) Organizace dodrží podmínky rozhodnutí Okresního úřadu Mladá Boleslav, referátu životního prostředí č.j. ŽP. 231/2 – 2656/2001 ze dne 5.12.2001 ve věci schválení plánu opatření pro případ havarijního zhoršení jakosti vod.
- 22) Organizace dodrží podmínky rozhodnutí Okresního úřadu Mladá Boleslav, referátu životního prostředí č.j. ŽP . 231/2 – 2780/01 ze dne 30.12.2001 ve věci vydání souhlasu k výstavbě čerpací stanice motorové nafty Bencalor na pozemku p.č. 266/2 v k.ú. Otradovice.
- 23) Organizace dodrží podmínky územního rozhodnutí vydaného odborem výstavby MěÚ v Benátkách nad Jizerou pod č.j. 4058/330/2001 ze dne 28.1.2001 s doložkou nabytí právní moci dne 14.2.2001.
- 24) Organizace dodrží podmínky rozhodnutí vydaného Okresním úřadem Mladá Boleslav, referátem životního prostředí pod č.j. ŽP-221/2-508/02 ze dne 4.3.2002 s doložkou nabytí právní moci dne 22.3.2002, kterým byl udělen souhlas podle ust. § 14 odst. 2 lesního zákona.
- 25) Organizace dodrží podmínky rozhodnutí vydaného Okresním úřadem Mladá Boleslav, referátem životního prostředí pod č.j. ŽP-221/2-809/02 ze dne 13.3.2002 s doložkou nabytí právní moci dne 2.4.2002, kterým byl udělen souhlas podle ust. § 14 odst. 2 lesního zákona.
- 26) Organizace dodrží podmínky územní rozhodnutí vydané odborem výstavby MěÚ v Benátkách nad Jizerou pod č.j. 955/330/2002 ze dne 24.4.2002 s doložkou nabytí právní moci dne 15.5.2002.
- 27) Organizace dodrží podmínky vyjádření vlastníka (správce) dotčených pozemků, Lesy České republiky, s.p. ze dne 11.12.2002.
- 28) Organizace dodrží podmínky souhlasného stanovisko Ministerstva zemědělství ČR, odbor tvorby lesa č.j. 38 987/02-5040/1309 ze dne 20.12.2002.

Organizace založí toto rozhodnutí do sbírky rozhodnutí státní báňské správy a seznámí s ním všechny pracovníky, kterých se rozhodnutí o povolení činnosti prováděném hornickým způsobem týká.

S podáním žádosti o vydání rozhodnutí o povolení činnosti prováděném hornickým způsobem je podle ust. § 6 zák. č. 368/1992 Sb. o správních poplatcích, položka 58 Sazebníku, spojena povinnost žadatele uhradit správní poplatek ve výši [REDAKCE] Kč. Správní poplatek byl uhrazen dne 18.10.2001 pod č.j. 7204/01 na žádosti organizace.

#### O d ů v o d n ě n í :

Organizace - fyzická osoba, [REDAKCE] (dále jen organizace), podala dne 18.10.2001 na OBÚ v Kladně žádost o povolení činnosti prováděné hornickým způsobem podle Plánu využívání ložiska nevyhrazeného nerostu Otradovice, evidovanou OBÚ v Kladně pod č.j. 7204/01. K této žádosti organizace OBÚ v Kladně stanovil na 4.12.2001 ústní jednání spojené s místním šetřením pod č.j. 7204/I/01/810.3/RCZ ze dne 15.11.2001, které oznámil všem známým účastníkům řízení a dotčeným orgánům státní správy. Jelikož organizace neobdržela souhlas k odnětí dotčených pozemků a nevyřešila střet zájmů, OBÚ v Kladně svým rozhodnutím č.j. 7204/II/01/810.3

ze dne 31.12.2001 řízení přerušil a vyzval organizaci, aby svoji žádost doplnila do 30.6.2002. Organizace ve stanovené lhůtě nezískala souhlas k dočasnému odnětí pozemků určených k plnění funkcí lesa, proto dne 28.6.2002 požádala OBÚ v Kladně o prodloužení lhůty přerušeno řízení do 31.12.2002. OBÚ v Kladně pod č.j. 5255/I/02/810.3/RCZ ze dne 29.7.2002 organizaci lhůtu prodloužil. Organizace dne 22.11.2002 předložila na OBÚ v Kladně žádost o další prodloužení lhůty přerušeno řízení do 30.6.2003. OBÚ v Kladně pod č.j. 9099/I/02 ze dne 6.12.2002 žádosti organizace vyhověl a prodloužil lhůtu k doplnění žádosti organizace do 30.6.2003. Organizace svoji žádost doplnila dne 21.3.2003 pod č.j. 2213/03 a dne 26.3.2002 předložila na OBÚ v Kladně rozhodnutí, vydané odborem životního prostředí a zemědělství Krajského úřadu Středočeského kraje č.j. Les 47758/02 ze dne 10.3.2003, které nabylo právní moci dne 20.3.2003. Pokračování řízení a ústní jednání ve výše uvedené věci, které se konalo dne 11.4.2003, bylo oznámeno pozvánkou OBÚ v Kladně pod č.j. 2354/I/03 ze dne 27.3.2003 všem známým účastníkům řízení a dotčeným orgánům státní správy.

Ministerstvo životního prostředí ČR jako příslušný orgán státní správy podle ust. § 20 odst. 1 zákona č. 244/1992 Sb., o posuzování životního prostředí vydalo souhlasné stanovisko ze dne 20.11.2000, pod č.j. NM 700/2872/00 podle ustanovení § 11 téhož zákona. Podmínky tohoto souhlasného stanoviska byly zahrnuty do územního rozhodnutí vydané odborem výstavby MěÚ v Benátkách nad Jizerou pod č.j. 17/330/2001 ze dne 3.5.2001 s doložkou nabytí právní moci dne 3.8.2001.

Zásah do významného krajinného prvku podle ust. § 4 odst. 2 zákona č. 114/1992 Sb., o ochraně přírody a krajiny byl vyřešen v rozhodnutí Okresního úřadu Mladá Boleslav, referátu životního prostředí č.j. ŽP – 246 – 2 – 3101/2000 ze dne 13.12.2000 ve věci vydání závazného stanoviska a příslušného povolení.

Vodohospodářský souhlas byl vydán rozhodnutím Okresního úřadu Mladá Boleslav, referátu životního prostředí č.j. ŽP. 231/2 – 445/01 ze dne 8.3.2001 podle ust. § 13 zákona č. 138/1973 Sb., o vodách ve znění pozdějších předpisů.

Základním podkladem doplněné žádosti organizace je „Aktualizovaný plán využívání ložiska Otradovice, který byl schválen závodním lomu [REDAKCE], dne 24.3.2003.

V doplněné žádosti o povolení činnosti prováděné hornickým způsobem podle aktualizovaného plánu využívání ložiska nevyhrazeného nerostu štěrkopísku Otradovice organizace předložila následující doklady:

- Územní rozhodnutí vydané odborem výstavby MěÚ v Benátkách nad Jizerou pod č.j. 17/330/2001 ze dne 3.5.2001 s doložkou nabytí právní moci dne 3.8.2001.
- Souhlasné stanovisko Ministerstva životního prostředí ČR ze dne 20.11.2000, č.j. NM 700/2872/00 podle § 11 zák. ČNR č. 244/1992 Sb., o posuzování vlivů na životní prostředí.
- Stanovisko organizace Středočeská energetická, a.s., Rozvodný závod Mladá Boleslav, vydané pod zn. Kn/Mš ze dne 23.7.1999 ve věci požadovaného el. příkonu 100 kW.
- Souhlasné stanovisko Okresního úřadu Mladá Boleslav, Okresního požárního rady č.j. HZS 1618/2000 ze dne 27.11.2000.
- Stanovisko Okresní hygienické stanice v Mladé Boleslavi – Okresního hygienika č.j. 5013 – 215/00 ze dne 1.12.2000.
- Vyjádření Českého Telecomu, a.s., Divize sítě NSG, Provoz sítě ADS vydané dne 4.12.2000 pod zn. 14309/00/K1, doplněné vyjádřením č.j. 00574/03/MB/0 ze dne 14.4.2003.

- Rozhodnutí Okresního úřadu Mladá Boleslav, referátu životního prostředí č.j. ŽP - 246 - 2 - 3101/2000 ze dne 13.12.2000 ve věci závazného stanoviska a povolení zásahu do významného krajinného prvku podle ust. § 4 odst. 2 zákona č. 114/1992 Sb., o ochraně přírody a krajiny.
- Souhlasné stanovisko Vojenské ubytovací stavební správy č.j. 18/MLB-361/00-ÚP-7103 ze dne 18.12.2000.
- Rozhodnutí Okresního úřadu Mladá Boleslav, referátu životního prostředí č.j. ŽP - 246. 2 – 3045/2000 ze dne 21.12.2000 ve věci vydání souhlasu se zásahem do významného krajinného prvku a se změnou krajinného rázu podle ust. § 3 písm. b) § 4 odst. 2 a § 12 odst. 2 zákona č. 114/1992 Sb., o ochraně přírody a krajiny.
- Stanovisko Městského muzea v Čelákovících č.j. 2973/2000 ze dne 28.12.2000.
- Vyjádření Středočeské plynárenské, a.s. zn. DP/Šv/1 ze dne 4.1.2001.
- Rozhodnutí České inspekce životního prostředí, oblastní inspektorát Praha, oddělení ochrany ovzduší zn. 1/OO/503/01/Kz ze dne 26.1.2001 o vydání souhlasu orgánu ochrany ovzduší podle § 11 zák. č. 309/1991 Sb., o ochraně ovzduší k povolení stavby zdroje znečišťování ovzduší.
- Odborné vyjádření Státního památkového ústavu středních Čech v Praze zn. 10455/2000 ze dne 30.1.2001.
- Rozhodnutí Okresního úřadu Mladá Boleslav, referátu životního prostředí č.j. ŽP. 231/2 – 445/01 ze dne 8.3.2001 ve věci souhlasu podle ust. § 13 zákona č. 138/1973 Sb., o vodách ve znění pozdějších předpisů.
- Vyjádření státní organizace České dráhy, Divize dopravní cesty, odštěpný závod zn. 8152/2001 ze dne 8.8.2001.
- Komplexní vyjádření Českých drah, Správa dopravních cest Ústí nad Labem zn. 811-411-Ra/2001 ze dne 10.8.2001.
- Vyjádření organizace Lesy ČR, s.p. Hradec Králové zn. 1114/224/01 ze dne 28.8.2001.
- Vyjádření obce Skorkov zn. 416/01 ze dne 5.9.2001.
- Souhrnné stanovisko ČD Divize dopravních cest, o.z. zn. 11349-S/2001-SSP ze dne 10.9.2001.
- Souhlas Drážního úřadu ke zřízení stavby podle ust. § 9 odst. 1 zákona č. 266/1994 Sb., o dráhách zn. 10-1094/01-DÚ/Kh ze dne 12.10.2001.
- Vyjádření Českého Telecomu, a.s., o existenci podzemních vedení telekomunikačních sítí č.j. 1175/2001 vydané dne 15.10.2001.
- Vyjádření organizace Stavokomplet, spol. s r.o., odštěpný závod Vodovody a kanalizace ze dne 31.10.2001.
- Stanovisko Povodí Labe, s.p. zn. 950001/Po/01/20990 ze dne 12.11.2001.
- Vyjádření organizace Pražské vodovody a kanalizace, a.s. zn. 23444/343/01 ze dne 15.11.2001.
- Rozhodnutí Okresního úřadu Mladá Boleslav, referátu životního prostředí č.j. ŽP. 231/2 – 2656/2001 ze dne 5.12.2001 ve věci schválení plánu opatření pro případ havarijního zhoršení jakosti vod.

- Rozhodnutí Okresního úřadu Mladá Boleslav, referátu životního prostředí č.j. ŽP 231/2 – 2780/01 ze dne 30.12.2001 ve věci vydání souhlasu k výstavbě čerpací stanice motorové nafty Bencalor na pozemku p.č. 266/2 v k.ú. Otradovice.
- Územní rozhodnutí vydané odborem výstavby MěÚ v Benátkách nad Jizerou pod č.j. 4058/330/2001 ze dne 28.1.2001 s doložkou nabytí právní moci dne 14.2.2001.
- Rozhodnutí vydané Okresním úřadem Mladá Boleslav, referátem životního prostředí pod č.j. ŽP-221/2-508/02 ze dne 4.3.2002 s doložkou nabytí právní moci dne 22.3.2002, kterým byl udělen souhlas podle ust. § 14 odst. 2 lesního zákona.
- Rozhodnutí vydané Okresním úřadem Mladá Boleslav, referátem životního prostředí pod č.j. ŽP-221/2-809/02 ze dne 13.3.2002 s doložkou nabytí právní moci dne 2.4.2002, kterým byl udělen souhlas podle ust. § 14 odst. 2 lesního zákona.
- Územní rozhodnutí vydané odborem výstavby MěÚ v Benátkách nad Jizerou pod č.j. 955/330/2002 ze dne 24.4.2002 s doložkou nabytí právní moci dne 15.5.2002.
- Vyjádření vlastníka (správce) dotčených pozemků, Lesy České republiky, s.p. ze dne 11.12.2002.
- Výpis z katastru nemovitostí ze dne 18.12.2002.
- Souhlasné stanovisko Ministerstva zemědělství ČR, odbor tvorby lesa č.j. 38 987/02-5040/1309 ze dne 20.12.2002.
- Stanovisko Svazku obcí Dolního Pojizeří ze dne 20.1.2003.
- Usnesení z mimořádného veřejného zasedání obecního zastupitelstva Skorkov ze dne 27.1.2003.
- Souhlasné vyjádření Lesů ČR, s.p. s plánem rekultivace ze dne 13.2.2003.
- Rozhodnutí Krajského úřadu Středočeského kraje, odboru životního prostředí a zemědělství č.j. Les 47758/02 ze dne 10.3.2003 s doložkou nabytí právní moci dne 20.3.2003.

S námitkami v řízení o povolení činnosti prováděné hornickým způsobem na ložisku nevyhrazeného nerostu šterkopísku Otradovice podle plánu využívání ložiska, které byly na OBÚ v Kladně podány pod č.j. 8451/01 dne 3.12.2001 [redacted] zplnomocněnou zastupováním Občanského sdružení „Zelená bouda“, které se týkaly „závazného stanoviska dotčeného orgánu st. správy ze dne 8.1.2001 referátu životního prostředí OkÚ Mladá Boleslav“ se správní orgán nemohl vypořádat, jelikož výše citované závazné stanovisko RŽP OkÚ Mladá Boleslav není součástí dokumentace o povolení činnosti prováděné hornickým způsobem na ložisku nevyhrazeného nerostu šterkopísku Otradovice. Za účelem objektivního posouzení námitky účastníka řízení zdejší úřad požádal odbor životního prostředí Magistrátu města Mladá Boleslav o podání zprávy ve výše uvedené věci. OBÚ v Kladně obdržel doklad pod č.j. ŽP – 9362/2003 ze dne 24.4.2003, ze kterého vyplývá, že dne 8.1.2001 vydal referát životního prostředí OkÚ Mladá Boleslav pod č.j. ŽP.231 – 3045/2000 vyjádření (nikoliv závazné stanovisko jak uvádí [redacted] k ekologické studii a plánu rekultivace a jako podklad pro vydání rozhodnutí o využití území k dobývání ložiska nevyhrazeného nerostu v lokalitě Otradovice. Proto tento doklad je součástí dokumentace o vydání územního rozhodnutí a je uložen na odboru výstavby MěÚ v Benátkách nad Jizerou.



Z hlediska zákona č. 114/1992 Sb., o ochraně přírody a krajiny s těžbou v k.ú. Otradovice vyslovil referát životního prostředí OkÚ Mladá Boleslav předběžný souhlas s tím, že na základě podané žádosti a předložení projektové dokumentace bude vydáno rozhodnutí k zásahu do významného krajinného prvku a ke změně krajinného rázu. Toto rozhodnutí bylo vydáno pod č.j. ŽP – 246. 2 – 3045/2000 ze dne 21.12.2000.

Dne 11.4.2002 se uskutečnilo ústní jednání ve věci spojené s místním šetřením, které OBÚ v Kladně oznámil všem účastníkům řízení a dotčeným orgánům státní správy pod č.j. 2354/I/03 ze dne 27.3.2003. Všichni přítomní účastníci ústního jednání podali souhlasná stanoviska a to písemně. Tato stanoviska tvoří nedílnou součást protokolu z ústního jednání, který je na OBÚ v Kladně evidován pod č.j. 3035/03.

██████████ zástupce Magistrátu města Mladá Boleslav, odboru životního prostředí, ve svém písemném stanovisku předloženém na ústním jednání dne 11.4.2003 uvedl, že „Není zde střet zájmů z hlediska zákona č. 114/1992 Sb., o ochraně přírody a krajiny.“


Žádost organizace byla rovněž doložena souhlasným stanoviskem a usnesením č. 79/02 z mimořádného veřejného zasedání obecního zastupitelstva Skorkov ze dne 27.1.2003, ve kterém je uvedeno, že „Zastupitelstvo obce Skorkov souhlasí hlasy všech členů zastupitelstva s povolením dobývání ložiska štěrkopísku v Otradovicích s tím, že z hlediska zájmů oobce Skorkov se jedná o veřejný zájem.

Dne 15.4.2003 organizace předložila na OBÚ v Kladně aktualizované vyjádření Českého Telecomu, a.s. č.j. 00574/03/MB/0 ze dne 14.4.2003. Dodržení podmínek tohoto vyjádření správní orgán uložil v bodě 19) výrokové části tohoto rozhodnutí.

Správní orgán dospěl k závěru, že podmínky, stanovené vydaným rozhodnutím zajišťují ochranu práv a právem chráněných zájmů všech účastníků, že jsou splněny podmínky, které se s vydáním povolení hornické činnosti podle zák. ČNR č. 61/1988 Sb. požadují a proto rozhodl, jak výše uvedeno.

#### **Poučení o opravném prostředku:**

Proti tomuto rozhodnutí lze podat odvolání k Českému báňskému úřadu v Praze do 15 -ti dnů od jeho doručení podáním dvojmo u OBÚ v Kladně (ust. § 53 a násl. zákona č. 71/1967 Sb., o správním řízení).



předseda úřadu

Rozdělovník:

## Účastníci řízení :

1. [REDACTED]
2. Obec Skorkov, k rukám starosty, Skorkov 32, 294 74 p. Předměřice nad Jizerou,
3. Lesy ČR, s.p., Přemyslova 1106, 501 68 Hradec Králové,
4. Pražské vodovody a kanalizace, a.s., Národní třída 13, 100 01 Praha 1,
5. Pražská vodohospodářská spol. a.s., Cihelná 4, 118 01 Praha 1,
6. Městské muzeum v Čelákovících, Na Hrádku 464, 250 88 Čelákovice,
7. STE a.s., RZ Sever, Zalužanská 1289/III, 293 05 Mladá Boleslav,
8. Český Telecom, a.s., U Zásobní zahrady 1 a, 130 00 Praha 3,
9. Český Telecom, a.s., MPO Mladá Boleslav, Sirotkova 1242, 293 65 Mladá Boleslav,
10. České dráhy, s.o., nábr. L. Svobody 1222, 100 00 Praha 1,
11. [REDACTED] advokát, se sídlem [REDACTED]  
(k rukám [REDACTED] substitučně zplnomocněné zastupováním občanského sdružení Zelená bouda, se sídlem v Otradovicích č. 67),

## Dotčené orgány státní správy:

12. Krajský úřad středočeského kraje, odbor životního prostředí a zemědělství, Zborovská 11, 150 21 Praha 5,
13. Městský úřad Mladá Boleslav, odbor životního prostředí a zemědělství, Staroměstské nám. 70, 293 01 Mladá Boleslav,
14. Městský úřad v Benátkách nad Jizerou, odbor výstavby, Zámek 49, 294 71 Benátky nad Jizerou,
15. Krajská hygienická stanice Středočeského kraje se sídlem v Praze, územní pracoviště v Mladé Boleslavi, Staroměstské nám. 70, 293 34 Mladá Boleslav,
16. Ministerstvo životního prostředí, Vršovická 65, 100 10 Praha 10,

## Na vědomí:

17. [REDACTED]



# OBVODNÍ BÁŇSKÝ ÚŘAD V KLADNĚ

PRACOVIŠTĚ PRAHA, KOZÍ 4, P.O. BOX 31, 110 01 PRAHA I

12. 10. 2010



14. 10. 2010

Adresátům dle rozdělovníku

Váš dopis značky/ze dne  
- /11.08.2010

Naše značka  
25964/2010/02/003

Vyřizuje  
[redacted]  
obvodní báňský inspektor

V Praze dne  
21.09.2010

## ROZHODNUTÍ

Obvodní báňský úřad v Kladně, pracoviště Praha, Kozí 4, 110 01 Praha – Staré Město (dále jen „OBÚ v Kladně“), místně a věcně příslušný orgán státní báňské správy podle § 38 odst. 1 písm. b) a odst. 2 a podle § 41 odst. 2 písm. h) zákona č. 61/1988 Sb., o hornické činnosti, výbušninách a o státní báňské správě, ve znění pozdějších předpisů (dále jen „zákon č. 61/1988 Sb.“), ve správním řízení zahájeném dne 11.8.2010 pod č.j. 25964/2010/02 podle § 19 odst. 1 a 3 zákona č. 61/1988 Sb. k žádosti organizace [redacted]

[redacted] kterou zastupuje [redacted] na základě plné moci ze dne 21.1.2010 (dále jen „organizace“), o povolení činnosti prováděné hornickým způsobem podle dokumentace „Plán využívání ložiska Otradovice, změna č. 2, ložisko nevyhrazeného nerostu Otradovice“ na pozemku p.č. 266/2 v k.ú. Otradovice, obec Skorkov, okr. Mladá Boleslav, vypracované v říjnu 2010 [redacted] vlastnicím oprávnění k projektování objektů a zařízení, které jsou součástí hornické činnosti a činnosti prováděné hornickým, vydané OBÚ v Kladně pod č.j. 9437/03 ze dne 11.12.2003, a schválené [redacted], závodním lomem, dne 27.10.2009, vlastnicím osvědčení vydané OBÚ v Kladně dne 7.7.1995 pod č.j. 3233/95, za účastenství: 1) [redacted]

[redacted] kterého zastupuje [redacted] (adresa pro doručení), 2) Lesů ČR, s.p., Přemyslova 1106, 501 68 Hradec Králové, IČ: 421 96 451, 3) Pražských vodovodů a kanalizací, a.s., Národní třída 13, Praha 1, IČ: 256 56 635, a 4) Obce Skorkov, Skorkov 32, 294 74 Předměřice nad Jizerou. IČ: 705 41 981, vydává podle § 67 a násl. zákona č. 500/2004 Sb., správní řád, ve znění pozdějších předpisů (dále jen „správní řád“), rozhodnutí, kterým s e

### p o v o l u j e

organizaci činnost prováděná hornickým způsobem podle dokumentace „Plán využívání ložiska Otradovice, změna č. 2, ložisko nevyhrazeného nerostu Otradovice“ na pozemku p.č. 266/2 v k.ú. Otradovice, obec Skorkov, okr. Mladá Boleslav, vypracované v říjnu 2010 [redacted] a schválené [redacted], závodním lomem, dne 27.10.2009.

Při provádění tímto rozhodnutím povolené činnosti prováděné hornickým způsobem musí být organizací dodržena předložená dokumentace „Plán využívání ložiska Otradovice, změna č. 2, ložisko nevyhrazeného nerostu Otradovice“ a současně musí být dodrženy tyto podmínky:

- 1) Činnost prováděná hornickým způsobem bude realizována na pozemku p.č. 266/2 v k.ú. Otradovice, obec Skorkov, okr. Mladá Boleslav.
- 2) Budou splněny podmínky rozhodnutí o změně územního rozhodnutí o využití území pro pískovnu Otradovice, vydané Městským úřadem Benátky nad Jizerou, odborem výstavby a územního plánování, dne 5.1.2010, pod č.j. MěÚ BnJ/4229/2009-VÚP/T.
- 3) Budou splněny podmínky rozhodnutí – vodoprávního souhlasu, vydaného Magistrátem města Mladá Boleslav, odborem životního prostředí, dne 25.8.2010 pod č.j. ŽP.231/2-220078/2010.
- 4) Budou dodrženy podmínky stanovené rozhodnutím Krajského úřadu Středočeského kraje, odboru životního prostředí a zemědělství, ze dne 15.6.2009 pod č.j. 79749/2009/KUSK/2 OŽP/Vo, o dočasném odnětí pozemků určených k plnění funkcí lesa za účelem těžby šterkopísku na části pozemku p.č. 266/2 v k.ú. Otradovice (pískovna Otradovice).
- 5) Budou dodrženy podmínky souhlasného stanoviska Lesů ČR, s.p., Lesní správy Mělník, č.j. 2143/2009/176/84/312 ze dne 8.12.2009, pro těžbu šterkopísku na pískovně Otradovice.
- 6) Budou dodrženy podmínky stanovené ve vyjádření VEOLIA, VODA, Pražské vodovody a kanalizace, a.s., ze dne 27.4.2010 pod zn. PVK 29559/OTPČ/Pyt-57/10, tj.:
  - a. Vzniklé vodní plochy budou řešeny tak, aby nebyly příhodné k rekreačnímu koupání, nesloužily k rybníkářství a výkonu rybářského práva, neměly regulovanou hladinu.
  - b. Na přístupové cesty k vzniklým vodním plochám požadujeme umístit uzavíratelné závory, které by zamezily příjezdu automobilů.
- 7) Platnost tohoto rozhodnutí je do vydobytí zásob ložiska v rozsahu předložené dokumentace „Plán využívání ložiska Otradovice, změna č. 2, ložisko nevyhrazeného nerostu Otradovice“.

Organizace založí toto rozhodnutí do sbírky rozhodnutí Státní báňské správy ČR a seznámí s ním všechny pracovníky, kterých se týká.

### O d ů v o d n ě n í :

Organizace podala dne 11.8.2010 na OBÚ v Kladně ve smyslu § 19 odst. 1 až 3 zákona č. 61/1988 Sb. žádost o povolení činnosti prováděné hornickým způsobem podle dokumentace „Plán využívání ložiska Otradovice, změna č. 2, ložisko nevyhrazeného nerostu Otradovice“ v k.ú. Otradovice, evidovanou OBÚ v Kladně pod č.j. 25964/2010/02, kterou organizace doložila následujícími doklady:

- Plnou moci [redacted], ze dne 21.1.2010, kterou zmocňuje zastupováním I [redacted]
- Oprávněním k hornické činnosti a k činnosti prováděné hornickým způsobem organizace, vydané OBÚ v Kladně pod č.j. 02354/2009/02/001 dne 13.5.2009.
- Rozhodnutím o změně územního rozhodnutí o využití území pro pískovnu Otradovice, vydané Městským úřadem Benátky nad Jizerou, odborem výstavby a územního plánování, dne 5.1.2010, pod č.j. MěÚ BnJ/4229/2009-VÚP/T.
- Rozhodnutím – vodoprávním souhlasem Magistrátu města Mladá Boleslav, odboru životního prostředí, ze dne 25.8.2010 pod č.j. ŽP.231/2-220078/2010.

- Rozhodnutím Krajského úřadu Středočeského kraje, odboru životního prostředí a zemědělství, ze dne 15.6.2009 pod č.j. 79749/2009/KUSK/2 OŽP/Vo, o dočasném odnětí pozemků určených k plnění funkcí lesa za účelem těžby štěrkopísku na části pozemku p.č. 266/2 v k.ú. Otradovice (pískovna Otradovice).
- Souhlasem Městského úřadu Benátky nad Jizerou, odboru výstavby a územního plánování, ze dne 20.5.2010, č.j. MěÚ BnJ/02309/2010/VÚP, se změnou užívání stavby na pozemcích parc. č. 260/1, 266/2, 282/2, 290/1 v k.ú. Otradovice.
- Souhlasným stanoviskem Lesů ČR, s.p., Lesní správy Mělník, č.j. 2143/2009/176/84/312 ze dne 8.12.2009, pro těžbu štěrkopísku na pískovně Otradovice.
- Souhlasným stanoviskem Lesů ČR, s.p., Lesní správy Mělník, č.j. 523/2010/176/84/312 ze dne 16.4.2010, s prodloužením lhůty pro užívání dočasných staveb pro zařízení stanoviště pro těžbu štěrkopísku v pískovně Otradovice
- Souhlasným vyjádřením obce Skorkov ze dne 28.4.2010 pod zn. 195/2010 k prodloužení lhůty užívání dočasných staveb a k plánu využívání ložiska Otradovice, změna č. 2.
- Souhlasným vyjádřením VEOLIA, VODA, Pražské vodovody a kanalizace, a.s., ze dne 27.4.2010 pod zn. PVK 29559/OTPC/Pyt-57/10.
- Souhlasným vyjádřením POVODÍ LABE, s.p., Hradec Králové, ze dne 20.5.2010 pod zn. PVZ/10/11630/Js/0.
- Souhlasným vyjádřením ČEZ Distribuce, a.s., Děčín 4, ze dne 10.5.2010 pod zn. 1026892323.

V podmínce bodu 1 výrokové části tohoto rozhodnutí OBÚ v Kladně vymezil území, na kterém smí být prováděna činnost hornickým způsobem, a to v souladu s předloženou žádostí a dokumentací organizace.

Podmínky rozhodnutí o změně územního rozhodnutí o využití území pro pískovnu Otradovice, vydané Městským úřadem Benátky nad Jizerou, odborem výstavby a územního plánování, dne 5.1.2010, pod č.j. MěÚ BnJ/4229/2009-VÚP/T, OBÚ v Kladně zohlednil v bodě 2 výrokové části tohoto rozhodnutí.

Podmínky rozhodnutí – vodoprávního souhlasu, vydaného Magistrátem města Mladá Boleslav, odborem životního prostředí, dne 25.8.2010 pod č.j. ŽP.231/2-220078/2010, jsou OBÚ v Kladně zohledněny v bodě 3 výrokové části tohoto rozhodnutí.

Podmínky stanovené rozhodnutím Krajského úřadu Středočeského kraje, odboru životního prostředí a zemědělství, ze dne 15.6.2009 pod č.j. 79749/2009/KUSK/2 OŽP/Vo, o dočasném odnětí pozemků určených k plnění funkcí lesa za účelem těžby štěrkopísku na části pozemku p.č. 266/2 v k.ú. Otradovice (pískovna Otradovice), OBÚ v Kladně zohlednil v bodě 4 výrokové části tohoto rozhodnutí.

Podmínky souhlasného stanoviska Lesů ČR, s.p., Lesní správy Mělník, č.j. 2143/2009/176/84/312 ze dne 8.12.2009, pro těžbu štěrkopísku na pískovně Otradovice, OBÚ v Kladně zohlednil v bodě 5 výrokové části tohoto rozhodnutí.


Podmínky stanovené ve vyjádření VEOLIA, VODA, Pražské vodovody a kanalizace, a.s., ze dne 27.4.2010 pod zn. PVK 29559/OTPC/Pyt-57/10 OBÚ v Kladně zohlednil v bodě 6 výrokové části tohoto rozhodnutí. Vzhledem k požadavku zástupce organizace, uplatněného v protokolu z ústního jednání a místního šetření dne 7.9.2010, byly podmínky citované v tomto vyjádření převzaty do výrokové části tohoto rozhodnutí.

Podmínka, stanovená v bodu 7 výrokové části tohoto rozhodnutí, byla OBÚ v Kladně stanovena v souladu s předloženou žádostí a dokumentací organizace.

OBÚ v Kladně při rozhodování o povolení činnosti prováděné hornickým způsobem na ložisku nevyhrazeného nerostu šterkopísku v pískovně Otradovice podle „Plánu využívání ložiska Otradovice, změna č. 2, ložisko nevyhrazeného nerostu Otradovice“ v k.ú. Otradovice, obec Skorkov, okr. Mladá Boleslav, oznámil dopisy ze dne 24.8.2010 pod č.j. 25964/2010/02/001 a ze dne 30.8.2010 pod č.j. 25964/2010/02/002 podle § 47 odst. 1 správního řádu zahájení správního řízení ve shora uvedené věci všem známým účastníkům řízení a dotčeným orgánům státní správy a vyzval je, aby nejpozději při ústním jednání, které OBÚ v Kladně stanovil písemným oznámením na den 7.9.2010, uplatnili svoje stanoviska a případné námítky. Zároveň jim oznámil, že pokud tak neučiní, budou do výroku tohoto rozhodnutí zapracována již vydaná vyjádření a stanoviska, která byla předložena organizací. Dále bylo účastníkům řízení oznámeno v souladu s § 36 odst. 2 a odst. 3 správního řádu, že v rámci ústního jednání lze nahlédnout do podkladů projednávané věci a vyjádřit se k nim.



OBÚ v Kladně posoudil podle § 50 správního řádu všechna v cit. řízení podaná stanoviska a v tomto rozhodnutí stanovil podmínky, při jejichž dodržení výše zmíněnou činnost prováděnou hornickým způsobem v pískovně Otradovice povolil. Podmínky tohoto rozhodnutí OBÚ v Kladně stanovil z důvodu ochrany práv a právem chráněných zájmů a dodržení řádného předpisového stavu.

Protože byly splněny podmínky, které právní předpisy s vydáním tohoto rozhodnutí spojují, rozhodl OBÚ v Kladně, jak je výše uvedeno.

S podáním žádosti o vydání rozhodnutí o povolení činnosti prováděné hornickým způsobem je podle zákona č. 634/2004 Sb., o správních poplatcích, ve znění pozdějších předpisů (část IV, položka 60, bod 1. písm. b) Sazebníku správních poplatků), spojena povinnost organizace uhradit správní poplatek v celkové výši  Kč. Poplatek byl organizací uhrazen kolkovými známkami vylepenými na podané žádosti.

#### **P o u č e n í :**

Proti tomuto rozhodnutí může účastník řízení podle § 81 a násl. správního řádu podat odvolání ve lhůtě 15 dnů ode dne jeho oznámení k Českému báňskému úřadu v Praze podáním u OBÚ v Kladně. Odvolání musí mít náležitosti uvedené v § 37 odst. 2 správního řádu, to znamená, musí být z něj patrné, kdo jej činí, které věci se týká a co se navrhuje. Fyzická osoba uvede v odvolání jméno a příjmení, datum narození a místo trvalého pobytu, popř. jinou adresu pro doručování. Právnícká osoba uvede v odvolání svůj název nebo obchodní firmu, identifikační číslo nebo obdobný údaj a adresu sídla, popř. jinou adresu pro doručování. Odvolání je nutno podat podle § 82 odst. 2 správního řádu s potřebným počtem stejnopisů tak, aby jeden stejnopis zůstal správnímu orgánu a aby každý účastník obdržel jeden stejnopis. Nepodá-li účastník odvolání s potřebným počtem stejnopisů, vyhotoví je správní orgán na náklady účastníka.



předseda úřadu

**Rozdělovník:**

## Účastníci řízení:

1.

2. Lesy ČR, s.p., Přemyslova 1106, 501 68 Hradec Králové, IČ: 421 96 451
3. Pražské vodovody a kanalizace, a.s., Národní třída 13, Praha 1, IČ: 256 56 635
4. Obec Skorkov, Skorkov 32, 294 74 Předměřice nad Jizerou, IČ: 705 41 981

## Dotčené organizace a orgány státní správy:

5. Městský úřad Benátky nad Jizerou, odbor výstavby a územního plánování, Zámek 49, 294 71 Benátky nad Jizerou, IČ: 002 37 442
6. Krajský úřad Středočeského kraje, odbor životního prostředí a zemědělství, Zborovská 11, 150 21 Praha 5, IČ: 708 91 095
7. Povodí Labe, s.p., Víta Nejedlého 951, 500 03 Hradec Králové, IČ: 708 90 005
8. ČEZ Distribuce, a.s., Teplická 874/8, 405 Děčín 4, IČ: 272 32425
9. Magistrát města Mladá Boleslav, odbor životního prostředí, Komenského nám. 61, 293 49 Mladá Boleslav, IČ: 002 38 295



# Obvodní báňský úřad pro území Hlavního města Prahy a kraje Středočeského

KOZÍ 4, P.O. BOX 31. 110 01 PRAHA I – STARÉ MĚSTO



Toto rozhodnutí nabylo  
právní moci dne... 10.2.2016^①.....  
je vykonatelné dne... 10.2.2016.....  
Obvodní báňský úřad pro území  
Hlavního města Prahy a k [redacted]  
dne... 15.2.2016 [redacted]

Adresáti dle rozdělovníku

Váš dopis značky-ze dne

Naše značka

Vyřizuje/linka

V Praze dne

SBS 22967/2015/OBÚ-02/6

[redacted]  
obvodní báňský inspektor

20.1.2016

## ROZHODNUTÍ

Obvodní báňský úřad pro území Hlavního města Prahy a kraje Středočeského (dále jen „OBÚ“, do 31.12.2011 jako „OBÚ v Kladně“), místně a věcně příslušný orgán státní báňské správy podle § 38 odst. 1 písm. b) a podle § 41 odst. 2 písm. h) zákona č. 61/1988 Sb., o hornické činnosti, výbušninách a o státní báňské správě, ve znění pozdějších předpisů (dále jen „zákon č. 61/1988 Sb.“), ve správním řízení zahájeném dne 20.7.2015 pod č.j. SBS 22967/2015/OBÚ-02 podle § 19 odst. 1 a 3 zákona č. 61/1988 Sb. k žádosti organizace František Jampílek, nar.: 2.3.1967, se sídlem Na Pruhu 335, 250 89 Lázně Toušeň, IČ: 494 95 950, zastoupené na základě plné moci ze dne 17.7.2014 [redacted], s místem podnikání Metodějova 1465/9, 149 00 Praha 4 – Chodov, IČ: 112 19 114 (dále jen „organizace“), o povolení činnosti prováděné hornickým způsobem na ložisku nevyhrazeného nerostu Otradovice (šterkopísek) na pozemku parc. č. (dle KN) 266/2 v k.ú. Otradovice, a to podle dokumentace „Plán využívání ložiska nevyhrazeného nerostu Otradovice, etapa II.A“, vypracované v červenci 2015 [redacted] držitelem osvědčení o odborné způsobilosti báňského projektanta, vydaného OBÚ v Kladně pod č.j. 34233/2010/02/001 dne 29.10.2010, a schválené dne 15.7.2015 [redacted] závodním lomu organizace, držitelem osvědčení, vydaného OBÚ v Kladně dne 7.7.1995 pod č.j. 3233/95, vydává podle § 67 a násl. zákona č. 500/2004 Sb., správní řád, ve znění pozdějších předpisů (dále jen „správní řád“), rozhodnutí, kterým s e

### p o v o l u j e

organizaci provádět činnost prováděnou hornickým způsobem na ložisku nevyhrazeného nerostu Otradovice (šterkopísek) na pozemku parc. č. (dle KN) 266/2 v k.ú. Otradovice, a to podle dokumentace „Plán využívání ložiska nevyhrazeného nerostu Otradovice, etapa II.A“, vypracované v červenci 2015 [redacted] držitelem osvědčení o odborné způsobilosti báňského projektanta, vydaného OBÚ v Kladně pod č.j. 34233/2010/02/001 dne 29.10.2010, a schválené dne 15.7.2015 [redacted] závodním lomu organizace, držitelem osvědčení, vydaného OBÚ v Kladně dne 7.7.1995 pod č.j. 3233/95 (dále jen „plán využívání ložiska Otradovice, etapa II.A“).



Při provádění tímto rozhodnutím povolené činnosti prováděné hornickým způsobem musí být organizací dodržen předložený plán využívání ložiska Otradovice, etapa II.A, a současně musí být dodrženy tyto podmínky:

- 1) Činnost prováděná hornickým způsobem na ložisku nevyhrazeného nerostu Otradovice (štěrkopísek) bude realizována na pozemku parc. č. (dle KN) 266/2 v k.ú. Otradovice, obec Skorkov, okr. Mladá Boleslav.

- 2) Budou splněny podmínky závazného stanoviska – souhlasu se zásahem do významného krajinného prvku – lesa na části pozemku parc. č. (dle KN) 266/2 v k.ú. Otradovice o rozloze 42,0203 ha v souvislosti s pokračováním těžby na ložisku nevyhrazeného nerostu Otradovice, vydaného Magistrátem města Mladá Boleslav, odborem životního prostředí, dne 27.10.2014 pod č.j. ŽP-246.4-28628/2014, ve věci: „*Pískovna Otradovice, pokračování těžby – závazné stanovisko dle § 4 odst. 2 a 3 zákona č. 114/1992 Sb.*“, které zní, cit.:

*„1. odstraňování porostů dřevin bude provedeno pokud možno v období vegetačního klidu (tzn. v období od 1. listopadu do konce března), v každém případě však mimo hlavní hnízdní sezonu ptactva, tzn. mimo období od 1. dubna do konce července.*

*2. plánované terénní práce budou zahájeny v období od 1. srpna do konce března.*

*3. v souladu se zněním § 5 odst. 3 zákona č. 114/1992 Sb. bude zabezpečeno, aby během realizace celé akce nedocházelo k nadbytečnému poškozování dřevin nebo ke zraňování a úhynu živočichů, či ničení jejich biotopů, kterému lze zabránit technicky a ekonomicky dostupnými prostředky.“*

- 3) Budou splněny podmínky závazného stanoviska – souhlasu vodoprávního úřadu dle § 17 odst. 1 písm. e) zákona č. 254/2001 Sb., o vodách a o změně některých zákonů (vodní zákon), ve znění pozdějších předpisů (dále jen „vodní zákon“), vydaného Magistrátem města Mladá Boleslav, odborem životního prostředí, dne 10.10.2014 pod č.j. ŽP.231/1-24478/2014, ve věci: „*Skorkov – Pískovna Otradovice - II. etapa těžby – souhlas vodoprávního úřadu dle § 17 vodního zákona*“, které zní, cit.:

*„1. Je nutno respektovat závažná omezení činností na ochranu podzemních a povrchových vod, která jsou stanovena v rozhodnutí OVLHZ střeodočeského KNV č.j. 4090/85-233 z 18.3.1986 o zřízení ochranných pásem vodního zdroje Káraný. Zájmová lokalita se nachází v pásmu hygienické ochrany 2.b. Současně je zde nutno dodržovat zásady obecné ochrany vod podle zákona č. 254/2001 Sb., o vodách a o změně některých zákonů (vodní zákon), ve znění pozdějších předpisů.*

*2. Vzniklá jezírka budou postupně likvidována, zpětně zavážena nezávadným stávajícím materiálem s tím, že zůstane vždy obnažena pouze jedna vodní plocha.*

*3. Těžebna nesmí být zavážena cizím materiálem.*

*4. Po rekultivaci zůstane pouze jedna vodní plocha (jezírko č. 2) o velikosti 2 ha.*

*5. V územním rozhodnutí i v následujících rozhodnutích bude vždy konkrétně citována pevná kóta, která nesmí být překročena při těžbě za sucha za současného dodržení podmínky, že těžba nesmí zasáhnout do hloubky větší než 1,0 m nad hladinu podzemní vody.*

*6. Vzniklá vodní plocha bude sloužit pouze pro účely plnění funkce lesa. Nesmí být využívána k rekreačnímu koupání, nesmí sloužit k rybníkářství a nesmí mít regulovanou hladinu.*

7. Před zahájením těžebních prací bude zajištěn monitorovací systém, který objektivně a včas zjistí případné znečištění kvartérní zvodně způsobené v důsledku těžební činnosti.
  8. Zásady a principy ochrany a navrhovaný monitoring bude zapracován do provozního řádu, opatření do havarijního plánu těžebny.
  9. Investor nebo dodavatel prací zajistí, aby vytěžený dobývací prostor neumožňoval přístup vozidlům, a tím minimalizoval možnost vytvoření nepovolené skládky jakéhokoliv odpadu.
  10. V prostoru těžebny nebude manipulováno s pohonnými hmotami a mazivy. Nutná manipulace s těmito látkami bude prováděna pouze na dostatečně zajištěných plochách odvodněných přes účinný odlučovač ropných látek do nepropustných jámek.
  11. Zpevněné a odstavné plochy technického zázemí budou účinným způsobem zabezpečeny před únikem látek škodlivých vodám do okolního terénu. Běžná údržba nakládačů bude prováděna pouze na takto zabezpečených plochách.
  12. Pod kritická místa strojů budou vypodkládány záchytné vany pro zachycení případných úkapů ropných látek, obsah záchytných van bude průběžně nezávadným způsobem zneškodňován.
  13. Pro zajištění provozu těžební a třídící techniky bude používáno bionafty a oleje s vysokou biologickou odbouratelností. Stavů těžební a třídící techniky bude věnována trvalá péče tak, aby bylo preventivně zabráněno možnosti úniku pohonných hmot a maziv do horninového prostředí.
  14. Náležitá péče bude věnována technickému stavu dopravních prostředků, v případě nehody spojené s únikem pohonných hmot a mazadel dopravních prostředků provede okamžitě nezbytná opatření k zabránění šíření znečištění (zajistí odtěžení kontaminované zeminy, zabezpečí její sanaci nebo uložení na povolenou skládku).
  15. Případné havarijní úniky pohonných hmot a provozních kapalin budou okamžitě ohlášeny vodoprávnímu úřadu (prostřednictvím HZS, ÚO Mladá Boleslav).
  16. Pracovníci dodavatelské firmy budou poučeni o tom, že pracují v ochranném pásmu vodního zdroje, kde je nutno věnovat zvýšenou pozornost ochraně povrchových a podzemních vod.
  17. Při stavebních a zemních pracích bude postupováno se zvýšenou opatrností tak, aby nedošlo ke znečištění zdrojů podzemních a povrchových vod.
  18. Používané mechanismy budou zajištěny proti úniku ropných látek a olejů do terénu.
  19. V areálu bude dostatečné množství protihavarijního materiálu a pomůcek.
  20. Odpady vzniklé při veškeré činnosti budou likvidovány v souladu s platnou právní legislativou na úseku odpadového hospodářství.“.
- 4) Budou dodrženy podmínky stanovené ve vyjádření Magistrátu města Mladá Boleslav, odboru životního prostředí, ze dne 14.9.2015 pod č.j. ŽP - 336.2-21984/2015 ve věci: „Otradovice, etapa II.A – Plán využívání ložiska - žádost o vyjádření“, obsahující souhrnné stanovisko ve věci, a to:
- a) z hlediska zákona č. 289/1995 Sb., o lesích a o změně a doplnění některých zákonů (lesní zákon), ve znění pozdějších předpisů (dále jen „lesní zákon“), které zní, cit.: „... Pokud nějaké „vodní dílo“ vznikne, mělo by být zaměřeno a zaevidováno u Katastrálního úřadu pro Středočeský kraj, Katastrální pracoviště Mladá Boleslav jako vodní plocha s ochranou PUPFL.“,

b) z hlediska zákona č. 114/1992 Sb., o ochraně přírody a krajiny, ve znění pozdějších předpisů (dále jen „zákon č. 114/1992 Sb.“), které zní, cit.: „... před započítím těžby písku bude muset proběhnout biologické hodnocení dle § 67 a vzhledem k tomu, že se jedná o pozemky sousedící EVL Černý orel musí se dle § 45h vyjádřit Krajský úřad Středočeského kraje, který je příslušným orgánem ochrany přírody pro evropsky význačné lokality.“.

- 5) Budou dodrženy podmínky č. 2 a 3 stanovené závěrem zjišťovacího řízení Krajského úřadu Středočeského kraje, odboru životního prostředí a zemědělství, vydaného dne 17.10.2012 pod č.j. 146767/2012/KUSK podle § 7 zákona č. 100/2001 Sb., o posuzování vlivů na životní prostředí a o změně některých souvisejících zákonů (zákon o posuzování vlivů na životní prostředí), ve znění pozdějších předpisů (dále jen „zákon č. 100/2001 Sb.“), ve věci: „Pokračování těžby na ložisku Otradovice“, které zní, cit.:

„2. Nesmí dojít k ovlivnění vydatnosti, zhoršení jakosti nebo zdravotní nezávadnosti povrchových a podzemních vod tak vodního zdroje Praporec. Tyto jevy průběžně monitorovat dvěma nově navrženými reprezentativními hydrologickými vrty (zejména na základě zpracovaného posudku oprávněnou osobou v oboru hydrogeologie). Rovněž nesmí dojít k ovlivnění dalších okolních vodních zdrojů, zejména vodního zdroje Káraný.

3. Dle § 39 vodního zákona musí být provedena přiměřená opatření, aby závadné látky nevnikly do podzemních vod a neohrozily jejich prostředí (zasakovány mohou být pouze neznečištěné vody dešťové).“.

- 6) Budou dodrženy podmínky vyjádření Ústavu archeologické památkové péče středních Čech ze dne 14.8.2015 zn. 2586/2015 ve věci: „Otradovice, okres Mladá Boleslav – vyjádření k akci: „Otradovice – etapa II A – plán využívání ložiska v k.ú. Otradovice““, které zní, cit.:

„1. Ve smyslu ustanovení zákona č. 20/1987 Sb., ve znění zákona č. 242/1992 Sb., bude nutný základní výzkum provedený odbornou organizací. Skrývkou ornice a všechny zemní práce spojené s plochou staveniště je třeba od jejich zahájení sledovat, kresebně, fotograficky a písemně dokumentovat odbornou organizací. Mimo tyto práce je nutné provést další výzkum v případě, kdy budou, skrývkou nebo jiným zásahem do terénu, narušeny archeologické struktury. Archeologický výzkum vyvolaný zemními pracemi je hrazen investorem. Je nutné na něj v dostatečném časovém předstihu uzavřít smlouvu s oprávněnou archeologickou organizací.

2. Sdělení termínu stavby nejpozději v průběhu stavebního řízení.

3. Ohlášení všech zemních prací, včetně přípravy staveniště, tři týdny před jejich realizací. Dohled při skrývce ornice. Po jejím odstranění provedení archeologického výzkumu, na který teprve naváže stavební činnost. Nutný další archeologický výzkum bude probíhat v klimaticky vhodném období.

4. Písemné potvrzení o provedení výzkumu bude součástí kolaudačního rozhodnutí.“.

- 7) Budou dodrženy podmínky vyjádření Městského muzea v Čelákovcích ze dne 28.2.2014 č.j. 410/2014 ve věci: „Pískovna Otradovice - II. etapa těžby, k.ú. Otradovice, okr. Mladá Boleslav“, které zní, cit.:

„1. Písemně buď na adresu Archeologického ústavu AV ČR, Praha, v.v.i., Letenská 4, 118 01 Praha 1, nebo elektronicky na e-mailovou adresu [redacted] oznamte

plánované zemní práce nejméně 2 týdny před jejich zahájením a následně v kratší časové lhůtě telefonicky upřesněte skutečný termín počátku zemních prací před jejich zahájením.

2. V zájmu zrychlení a zjednodušení komunikace doporučujeme, aby Vaše oznámení bylo rovněž doručeno buď písemně na adresu Městského muzea v Čelákovících, nebo elektronicky na e-mailovou adresu [REDAKCE]

3. V souvislosti s plánovanou stavební činností a ve smyslu povinností vymezených § 22 odst. 1 a 2 památkového zákona umožněte provedení záchranného archeologického výzkumu. Archeologický výzkum hradí stavebník, který na něj před zahájením stavebních prací uzavře dohodu, nebo jej objedná u organizace oprávněné k provádění archeologických výzkumů.

4. Náhodný archeologický nález ve smyslu ustanovení § 23 odst. 2 a 3 památkového zákona jsou nálezce nebo osoba odpovědná za provádění prací, při nichž došlo k archeologickému nálezu, povinni oznámit Archeologickému ústavu nebo nejbližšímu muzeu přímo či prostřednictvím obce, v jejímž územním obvodu k archeologickému nálezu došlo.“

- 8) Budou dodrženy podmínky vyjádření Archeologického ústavu AV ČR, Praha, v. v. i., referátu archeologické památkové péče, ze dne 27.8.2015 č.j. ARUP-8087/2015 ve věci: „Vyjádření ke stavbě z hlediska archeologické památkové péče, Otradovice (okres Mladá Boleslav), popis akce: činnost na ložisku nevyhrazeného nerostu, etapa II.A, k.ú. Otradovice“, které zní, cit.: „Vlastní zemní práce je nezbytné provádět při zajištění odborného archeologického dohledu. Zahájení zemních a výkopových prací musí být oznámeno Archeologickému ústavu AV ČR, Praha, v. v. i., v předstihu nejméně 14 dnů.“
- 9) Budou dodrženy podmínky stanovené ve stanovisku společnosti Pražské vodovody a kanalizace, a.s., vydaného dne 9.9.2015 pod zn. PVK 50755/OTPC-110/15, ve věci: „Plán využití ložiska Otradovice, etapa II A, k.ú. Otradovice, část pozemku p.č. 266/2“, které zní, cit.:
- „1. Lokalita stavby se nachází v zájmovém území Pražských vodovodů a kanalizací a.s. v pásmu hygienické ochrany 2.b, kde platí rozhodnutí OVLHZ středočeského KNV č.j. 4090/85-233 z 18.3.1986 o zřízení ochranných pásem vodního zdroje Káraný. V tomto rozhodnutí jsou stanovena závazná omezení činností na ochranu podzemních a povrchových vod, která je nutno respektovat. Současně je zde nutno dodržovat zásady obecné ochrany vod podle zákona o vodách číslo 254/2001 Sb., ve znění předpisů měnících a doplňujících.
2. K navrhované stavbě jsme vedli jednání se zástupci investora v rámci územního řízení. Naše stanovisko ze dne 5.8.2014 pod značkou 32358/OTPC-106/14 nadále trvá v platnosti i pro tento proces povolení činnosti prováděné hornickým způsobem etapy II.A. ...“
- 10) Platnost tohoto rozhodnutí je stanovena do vydobytí zásob cit. ložiska nevyhrazeného nerostu Otradovice (štěrkopísek) na pozemku parc. č. (dle KN) 266/2 v k.ú. Otradovice, obec Skorkov, okr. Mladá Boleslav, a to v rozsahu předložené dokumentace plán využívání ložiska Otradovice, etapa II.A.

### O d ů v o d n ě n í :

Dne 20.7.2015 byla na OBÚ doručena a pod č.j. SBS 22967/2015/OBÚ-02 zaevidována žádost organizace ze dne 20.7.2015 pod zn. 057/2015/MM o povolení činnosti prováděné hornickým způsobem na ložisku nevyhrazeného nerostu Otradovice (štěrkopísek) na pozemku parc. č. (dle KN) 266/2 v k.ú. Otradovice, ve smyslu podle § 19 odst. 1 až 3 zákona č. 61/1988 Sb., podle dokumentace plán využívání ložiska Otradovice, etapa II.A, kterou organizace doložila následujícími doklady:

- Plnou mocí [redacted] ze dne 17.7.2014, kterou zmocňuje zastupováním [redacted]
- Oprávněním fyzické osobě (obchodní jméno) [redacted] k hornické činnosti a k činnosti prováděné hornickým způsobem, jakož i k projektování a navrhování objektů a zařízení, které jsou součástí hornické činnosti a k činnosti prováděné hornickým způsobem v rozsahu § 2 písm. b), c), d), e) a § 3 písm. a), c), d), e), f), h) a i) zákona č. 61/1988 Sb., vydaným OBÚ dne 12.12.2004 pod č.j. SBS 36356/2014.
- Osvědčením [redacted] o odborné způsobilosti báňského projektanta, vydaným OBÚ v Kladně dne 29.10.2010 pod č.j. 34233/2010/02/001.
- Dokumentací plánu využívání ložiska Otradovice, etapa II.A.
- Dokumentací „*Plán rekultivace Pískovna Otradovice – rozšíření těžby Otradovice II, okres Mladá Boleslav, k.ú. Otradovice, pozemek p.č. 266/2 (část)*“, kterou zpracoval v červenci 2014 [redacted]
- Dokumentací „*Vyhodnocení újmy na hospodářské činnosti lesa (i ve finančním vyjádření) a ostatních mimoprodukčních funkcí lesa v důsledku těžby štěrkopísku (negativní externality) dle podmínek uvedených v závěru zjišťovacího řízení*“, kterou zpracoval v dubnu 2014 [redacted]
- Dokumentací „*Pískovna Otradovice, Zelená bouda, Hodnocení ovlivnění proudění a jakosti podzemní vody navrhovaným rozšířením těžby v pískovně Otradovice*“, kterou zpracovali dne 10.8.2012 [redacted] a [redacted] organizace PROGEO s.r.o., Roztoky u Prahy.
- Výpisem z katastru nemovitostí, prokazující stav evidovaný k datu 14.7.2015 k pozemku parc. č. 266/2, který je ve vlastnictví České republiky s právem hospodařit pro Lesy České republiky, s.p., vydaným Katastrálním úřadem Středočeský kraj, katastrálním pracovištěm Praha – východ dne 14.7.2015.
- Územním rozhodnutím o dočasné změně využití území z pozemku určeného k plnění funkcí lesa pro účel „*Pískovna Otradovice – II. etapa těžby*“ na pozemku parc. č. 266/2 (lesní pozemek) v k.ú. Otradovice, vydaným Městským úřadem Benátky nad Jizerou, odborem výstavby a územního plánování, dne 15.5.2015, pod č.j. MěÚ BnJ/02724/2015/VÚP.
- Rozhodnutím Krajského úřadu Středočeského kraje, odboru životního prostředí a zemědělství, ze dne 4.9.2014 pod č.j. 111404/2014/KUSK OŽP/Vo, kterým organizaci 1) povoluje na dobu určitou od 1.7.2015 do 31.6.2031 dočasné odnětí pozemků určených k plnění funkcí lesa (dále jen „PUPFL“) pro provádění těžební činnosti (těžby štěrkopísku) na části pozemku p.č. 266/2 v k.ú. Otradovice, 2) ukládá opatření v zájmu ochrany PUPFL a 3) stanovuje poplatek za dočasné odnětí PUPFL, který je povinen žadatel zaplatit.

- Smlouvou o smlouvě budoucí, uzavřenou dne 15.7.2013 mezi organizací Lesy České republiky, s.p., a [REDAKCE] o nájmu pozemku – části 266/2 v k.ú. Otradovice.
- Vyjádřením Obce Skorkov ze dne 20.8.2014 pod zn. 353/2014, ve věci: „*Vyjádření k projektu pro územní rozhodnutí „Pískovna Otradovice II. etapa“*“, ve kterém obec souhlasí s vydáním územního rozhodnutí o využití území dle dokumentace pro územní rozhodnutí „*Pískovna Otradovice II. etapa*“. Dále se zde uvádí, cit.: „*Dokumentace je v souladu se změnou č. 2 územního plánu Skorkov, která byla schválena usnesením zastupitelstva Obce Skorkov č. 2/14 dne 17.3.2014.*“ .
- Vyjádřením Magistrátu města Mladá Boleslav, odboru životního prostředí, ze dne 14.4.2014 pod č.j. ŽP - 336.2-7738/2014 ve věci: „*Otradovice – pískovna Otradovice - II. etapa - žádost o vyjádření*“, které bylo cit. orgánem vydáno k řízení o změně využití území akce pokračování těžby šterkopísku na ložisku nevyhrazeného nerostu Otradovice na p.p.č. 266/2 v k.ú. Otradovice. Cit. vyjádření bylo organizací nahrazeno novým vyjádřením Magistrátu města Mladá Boleslav, odboru životního prostředí, ze dne 14.9.2015 pod č.j. ŽP - 336.2-21984/2015, ve věci: „*Otradovice, etapa II.A – Plán využívání ložiska - žádost o vyjádření*“.
- Závazným stanoviskem Magistrátu města Mladá Boleslav, odboru životního prostředí, vydaném dne 27.10.2014 pod č.j. ŽP-264.4-28628/2014 ve věci: „*Pískovna Otradovice, pokračování těžby – závazné stanovisko dle § 4 odst. 2 a 3 zákona č. 114/1992 Sb.*“, ve kterém se souhlasí se zásahem do významného krajinného prvku – lesa na části pozemku p.č. 266/2 dle KN v k.ú. Otradovice v souvislosti s pokračováním těžby šterkopísku na nevýhradním ložisku Otradovice. Souhlas byl udělen za splnění 3 podmínek, které jsou OBÚ zohledněny v podmínce č. 2) výrokové části tohoto rozhodnutí.
- Závazným stanoviskem Magistrátu města Mladá Boleslav, odboru životního prostředí, vydaném dne 10.10.2014 pod č.j. ŽP.231/1-24478/2014 ve věci: „*Skorkov – [REDAKCE] pískovna Otradovice – II. etapa těžby – souhlas vodoprávního úřadu dle § 17 vodního zákona*“, ve kterém je cit. souhlas podmíněn dodržením 20 podmínek. Relevantní podmínky cit. závazného stanoviska jsou OBÚ zohledněny v podmínce č. 3) výrokové části tohoto rozhodnutí.
- Závěrem zjišťovacího řízení Krajského úřadu Středočeského kraje, odboru životního prostředí a zemědělství, vydaném dne 17.10.2012 pod č.j. 146767/2012/KUSK ve věci: „*Pokračování těžby na ložisku Otradovice*“, ve kterém se uvádí, že záměr, cit.: „*Pokračování těžby na ložisku Otradovice nebude posuzován podle zákona č. 100/20001 Sb., o posuzování vlivů na životní prostředí, ve znění pozdějších předpisů, za předpokladu splnění následujících podmínek*“, přičemž se uvádí, že v další fázi přípravy projektové dokumentace k záměru a jeho provozu považuje za nutné respektovat relevantní podmínky uvedené v doručených vyjádřeních a dále uvedené podmínky. Relevantní podmínky cit. závěrem zjišťovacího řízení jsou OBÚ zohledněny v podmínce č. 5) výrokové části tohoto rozhodnutí.
- Rozhodnutím Krajského úřadu Středočeského kraje, odboru životního prostředí a zemědělství, ze dne 3.7.2014 pod č.j. 100725/2014/KUSK, kterým organizaci bylo vydáno povolení provozu zdroje znečišťování ovzduší ve věci: „*Pískovna Otradovice – II. etapa, těžba a úprava šterkopísku*“, pro pokračování povrchové těžby šterkopísku a písku na nevýhradním ložisku Otradovice v rámci II. etapy.
- Souhlasným stanoviskem organizace Povodí Labe, s.p., ze dne 23.4.2014 zn. PVZ/14/7378/Sk/0, ve věci: „*Pískovna Otradovice – II. etapa*“, které bylo vydáno k řízení o změně využití území akce pokračování těžby šterkopísku na ložisku nevyhrazeného nerostu Otradovice na p.p.č. 266/2 v k.ú. Otradovice. Cit. stanovisko bylo nahrazeno novým

stanoviskem společnosti Povodí Labe, s.p., vydaným dne 9.9.2015 zn. PVZ/15/23613/Sk/0, ve věci: „*Pískovna Otradovice – II.A etapa*“.

- Závazným stanoviskem Krajské hygienické stanice Středočeského kraje se sídlem v Praze, územního pracoviště v Mladé Boleslavi, vydaném dne 21.3.2014 pod zn. KHSSC 12347/2014 ve věci: „*Pískovna Otradovice, II. etapa – pokračování těžby – závazné stanovisko k projektové dokumentaci pro územní řízení o změně využití území*“, ve kterém se uvádí, že se s návrhem projektové dokumentace pro územní řízení o změně využití území na stavbu „*Pískovna Otradovice, II. etapa – pokračování těžby*“ se souhlasí. Cit. závazné stanovisko bylo nahrazeno novým závazným stanoviskem Krajské hygienické stanice Středočeského kraje se sídlem v Praze, územní pracoviště v Mladé Boleslavi, vydaným dne 3.9.2015 pod zn. KHSSC 37991/2015 ve věci: „*Pískovna Otradovice, etapa II.A – plán využívání ložiska nevyhrazeného nerostu – závazné stanovisko k projektové dokumentaci a k řízení o povolení činnosti prováděné hornickým způsobem*“, ve kterém se uvádí souhlas s návrhem projektové dokumentace a s povolením cit. činnosti prováděné hornickým způsobem.
- Stanoviskem Městského muzea v Čelákovících ze dne 28.2.2014 pod zn. 410/2014 ve věci: „*Pískovna Otradovice – II. etapa těžby, k.ú. Otradovice, okr. Mladá Boleslav*“, ve kterém se uvádí, cit.: „... k výše uvedené stavbě nemáme námitek.“. Vzhledem k tomu, že se plánovaná stavba nachází na území s archeologickými nálezy, je žádáno o dodržení stanoveného postupu, přičemž požadavky uvedené v podmínkách č. 1 až 4 jsou OBÚ zohledněny v podmínce č. 7) výrokové části tohoto rozhodnutí.
- Stanoviskem organizace Správa železniční dopravní cesta, s.o., ze dne 12.5.2014 pod zn. 16143/2014-OŘ PHA-OPS-3132-S-715/Va ve věci: „*Otradovice, Pískovna Otradovice, II. etapa, souhrnné stanovisko Správy železniční dopravní cesty, státní organizace*“. Cit. stanovisko bylo nahrazeno novým souhlasným souhrnným stanoviskem Správy železniční dopravní cesty, státní organizace, pro řízení o povolení činnosti prováděné hornickým způsobem, vydaným dne 17.9.2015 pod zn. S 3132/MS – 32365/2015-SŽDC-OŘ PHA-OPS-Vaň ve věci: „*Otradovice, etapa II.A – plán využívání ložiska*“, parc. č. 266/2 k.ú. Otradovice“.
- Vyjádřením společnosti Pražské vodohospodářské společnosti a.s. ze dne 10.11.2014 pod zn. 03882/14/2/02 ve věci: „*Žádost o vyjádření k projektové dokumentaci pro územní rozhodnutí Pískovna Otradovice II. etapa*“. Cit. vyjádření bylo nahrazeno novým vyjádřením společnosti Pražské vodohospodářské společnosti a.s., vydaným dne 25.8.2015 pod zn. 3368/15/2/02 ve věci: „*Žádost o vyjádření k projektové dokumentaci „Otradovice, etapa II.A Plán využívání ložiska a k řízení o povolení činnosti prováděné hornickým způsobem dle projektové dokumentace*“, ve kterém se uvádí, cit.: „*Na základě kompetencí mezi správcem a provozovatelem vodohospodářské infrastruktury ve vlastnictví hl. m. Prahy se k výše uvedenému záměru vyjadřuje PVK, a.s., Dykova 3, Praha 10.*“.
- Vyjádřením společnosti Zdroj pitné vody Káraný, a.s., ze dne 1.9.2014 pod zn. 150/2014 ve věci: „*Stanovisko k žádosti o vyjádření k projektové dokumentaci Pískovna Otradovice, II. etapa těžby pro účely vodoprávního řízení a územního řízení*“. Cit. vyjádření bylo nahrazeno novým souhlasným vyjádřením společnosti Zdroj pitné vody Káraný, a.s., ze dne 11.9.2015 pod zn. 233/2015 ve věci: „*Stanovisko k akci „Otradovice, etapa II.A, Plán využívání ložiska, k.ú. Otradovice*““.
- Vyjádřením společnosti Pražské vodovody a kanalizace, a.s., ze dne 5.8.2014 zn. PVK 32358/OTPČ-106/14 ve věci: „*Pískovna Otradovice, II. etapa, k.ú. Otradovice, část pozemku p.č. 266/2*“. Cit. vyjádření bylo nahrazeno novým vyjádřením společnosti Pražské vodovody a kanalizace, a.s., ze dne 9.9.2015 zn. PVK 50755/OTPČ-110/15 ve věci: „*Plán využívání ložiska Otradovice, etapa II.A, k.ú. Otradovice, část pozemku p.č. 266/2*“.

Dnem doručení cit. žádosti, tj. dnem 20.7.2015, bylo OBÚ podle § 19 odst. 1 a 3 zákona č. 61/1988 Sb. ve spojení s § 44 odst. 1 správního řádu zahájeno správní řízení ve shora uvedené věci, o čemž byli všichni jemu známí účastníci cit. správního řízení a dotčené orgány státní správy přípisem OBÚ ze dne 17.8.2015 č.j. SBS 22967/2015/OBÚ-02/1 ve smyslu § 47 odst. 1 správního řádu řádně vyrozuměni.

OBÚ dále přípisem ze dne 17.8.2015 č.j. SBS 22967/2015/OBÚ-02/2 v souladu s § 70 zákona č. 114/1992 Sb., o ochraně přírody a krajiny, ve znění pozdějších předpisů, řádně informoval o zahájení cit. správního řízení všechna v daném případě dotčená občanská sdružení (zapsané spolky). Žádné z nich se však v zákonné lhůtě nepřihlásilo k účastenství v cit. správním řízení.

Jelikož cit. žádost organizace obsahovala podstatné nedostatky, které bránily OBÚ v pokračování cit. správního řízení (bránily OBÚ ve spolehlivém zjištění stavu věci), OBÚ usnesením ze dne 11.8.2015 č.j. SBS 22967/2015/OBÚ-02/3 cit. správní řízení podle § 64 odst. 1 písm. a) správního řádu za použití § 17 odst. 3 zákona č. 61/1988 Sb. přerušil do 1.11.2015, a současně s tím organizaci vyzval podle § 45 odst. 2 správního řádu ve spojení s § 17 odst. 3 a § 19 odst. 3 zákona č. 61/1988 Sb., aby ve shora stanovené lhůtě odstranila podstatné nedostatky cit. žádosti, a to tak, že ve stanoveném termínu předloží na OBÚ doklady uvedené ve výrokové části cit. usnesení OBÚ ze dne 11.8.2015 č.j. SBS 22967/2015/OBÚ-02/3.

Dne 6.8.2015 OBÚ obdržel a pod č.j. SBS 24748/2015/OBÚ-02 zaevidoval podání Krajského úřadu Středočeského kraje, odboru životního prostředí a zemědělství, který vydal dne 2.7.2015 pod č.j. 080293/2015/KUSK/2 rozhodnutí ve věci, obsahující: 1) povolení výjimky podle § 13 odst. 1 lesního zákona ze zákazu využití pozemku k jinému účelu než k plnění funkcí lesa - části pozemku p.č. 266/2 v k.ú. Otradovice od 1.1.2016 do 31.12.2018, 2) stanovení opatření pro dočasné odnětí a omezení v zájmu ochrany PUPFL a 3) stanovení poplatku za dočasné odnětí PUPFL, který je povinen žadatel zaplatit.

Dále dne 1.9.2015 OBÚ obdržel a pod č.j. SBS 27380/2015/OBÚ-02 zaevidoval podání Archeologického ústavu AV ČR, Praha, v.v.i., ze dne 27.8.2015 č.j. ARUP-8087/2015, ve kterém uvádí své vyjádření ve věci: „*Vyjádření ke stavbě z hlediska archeologické památkové péče, Otradovice (okres Mladá Boleslav), činnost na ložisku nevyhrazeného nerostu, etapa II. A, k.ú. Otradovice*“. Uvedené podmínky jsou OBÚ zohledněny v podmínce č. 8) výrokové části tohoto rozhodnutí.

Dne 19.10.2015 OBÚ obdržel a pod č.j. SBS 32889/2015/OBÚ-02 zaevidoval podání organizace ve věci: „*Doplnění žádosti pro povolení činnosti prováděné hornickým způsobem na ložisku nevyhrazeného nerostu Otradovice (štěrkopísek) podle plánu využívání ložiska, etapa II.A*“. K cit. podání organizace doložila následující doklady:

- Plnou moc [redacted] ze dne 17.7.2014, kterou zmocňuje zastupováním [redacted]
- Oprávnění [redacted] k hornické činnosti a k činnosti prováděné hornickým způsobem, jakož i k projektování a navrhování objektů a zařízení, které jsou součástí hornické činnosti a k činnosti prováděné hornickým způsobem v rozsahu § 2 písm. b), c), d), e) a § 3 písm. a), c), d), e), f), h) a i) zákona č. 61/1988 Sb., vydaným OBÚ v Kladně dne 12.12.2004 pod č.j. SBS 36356/2014.



- Výpis z katastru nemovitostí, prokazující stav evidovaný k datu 14.7.2015 k pozemku p.č. 266/2 v k.ú. Otradovice, který je ve vlastnictví České republiky s právem hospodařit pro Lesy České republiky, s.p., vydaný Katastrálním úřadem Středočeský kraj, katastrálním pracovištěm Praha – východ dne 14.7.2015.
- Územní rozhodnutí o dočasné změně využití území z PUPFL pro účel: „*Pískovna Otradovice – II. etapa těžby*“ na pozemku parc. č. 266/2 (lesní pozemek) v k.ú. Otradovice, vydané Městským úřadem Benátky nad Jizerou, odborem výstavby a územního plánování, dne 15.5.2015 pod č.j. MěÚ BnJ/02724/2015-VÚP.
- Rozhodnutí Krajského úřadu Středočeského kraje, odboru životního prostředí a zemědělství, ze dne 4.9.2014 pod č.j. 111404/2014/KUSK OŽP/Vo, kterým organizaci: 1) povoluje na dobu určitou od 1.7.2015 do 31.6.2031 dočasné odnětí PUPFL pro provádění těžební činnosti (těžby šterkopísku) na části pozemku p.č. 266/2 v k.ú. Otradovice, 2) ukládá opatření v zájmu ochrany PUPFL a 3) stanovuje poplatek za dočasné odnětí PUPFL, který je povinen žadatel zaplatit.
- Smlouvu o smlouvě budoucí, uzavřenou dne 15.7.2013 mezi organizací Lesy České republiky, s.p., a [redacted] o nájmu pozemku – části 266/2 v k.ú. Otradovice.
- Vyjádření Obce Skorkov ze dne 20.8.2015 pod zn. 372/2015, ve věci: „*Vyjádření*“, ve kterém se k projektové dokumentaci „*Otradovice, etapa II.A „Plán využívání ložiska*“ a k řízení o povolení činnosti prováděné hornickým způsobem dle této projektové dokumentace sděluje, cit.: „... *S projektovou dokumentací souhlasíme bez připomínek*.“.
- Vyjádření Magistrátu města Mladá Boleslav, odboru životního prostředí, ze dne 14.9.2015 pod č.j. ŽP - 336.2 - 21984/2015 ve věci: „*Otradovice, etapa II.A – Plán využívání ložiska - žádost o vyjádření*“, obsahující souhrnné stanovisko ve věci, a to z hlediska § 104 odst. 9 vodního zákona, lesního zákona, zákona č. 114/1992 Sb., zákona o odpadech a zákona č. 100/2001 Sb., přičemž ve vyjádření vydaném z hlediska vodního zákona se uvádí, cit.: „*S ohledem na zájmy chráněné tímto zákonem vodoprávní úřad přezkoumal všechny platné vydané rozhodnutí a zjistil, že skončila platnost rozhodnutí, které vydal Magistrát města Mladá Boleslav – odbor životního prostředí ze dne 10.05.2005 č.j. ŽP.231-10747/2005. Na základě této skutečnosti nelze s předloženým záměrem souhlasit. ... Dále vodoprávní úřad upozorňuje, že brzy bude končit platnost rozhodnutí Magistrátu města Mladá Boleslav – odboru životního prostředí ze dne 28.12.2010 č.j. ŽP.231/2-36664/2010 (povolení k nakládání s podzemními vodami – k jejich odběru na stávající vrtanou studnu sloužící pro zásobování sociálního zařízení těžebny šterkopísku)*“. Cit. vyjádření vodoprávního úřadu bylo změněno (cit. podmínka byla zrušena) na základě organizací předloženého platného povolení k nakládání s podzemními vodami pro praní suroviny v těžebně Otradovicích, které vydal Magistrát města Mladá Boleslav, odbor životního prostředí dne 20.2.2012 pod č.j. ŽP.231/2-1534/2012 s dobou platnosti do 31.12.2015, a to Doplňkem vyjádření Magistrátu města Mladá Boleslav, odboru životního prostředí, vydaným dne 15.9.2015 pod č.j. ŽP - 336.2-21984/2015/I ve věci: „*Otradovice – etapa II.A – Plán využívání ložiska - žádost o vyjádření*“, kterým se mění vodohospodářská část cit. vyjádření Magistrátu města Mladá Boleslav, odboru životního prostředí, ze dne 14.9.2015 č.j. ŽP - 336.2 - 21984/2015. Ve výše cit. vyjádření Magistrátu města Mladá Boleslav, odboru životního prostředí, ze dne 14.9.2015 č.j. ŽP - 336.2 - 21984/2015, a to v jeho části týkající se lesního zákona se uvádí, cit.: „... *Pokud nějaké „vodní dílo“ vznikne, mělo by být zaměřeno a zaevidováno u Katastrálního úřadu pro Středočeský kraj, Katastrální pracoviště Mladá Boleslav jako vodní plocha s ochranou PUPFL. ...*“ – cit. podmínku OBÚ zohlednil v podmínce č. 4) písm. a) výrokové části tohoto rozhodnutí. Ve vyjádření Magistrátu města Mladá Boleslav, odboru životního prostředí, ze dne 14.9.2015 č.j. ŽP - 336.2 - 21984/2015,

a to v jeho části týkající se zákona č. 114/1992 Sb. se uvádí, cit.: „*záměr neodporuje zájmům ochrany přírody, bude muset být požádáno o povolení zásahu do VKP lesa, před započítáním těžby písku bude muset proběhnout biologické hodnocení dle § 67 a vzhledem k tomu, že se jedná o pozemky sousedící EVL Černý orel musí se dle § 45h vyjádřit Krajský úřad Středočeského kraje, který je příslušným orgánem ochrany přírody pro evropsky významné lokality.*“ – cit. podmínku OBÚ rovněž zohlednil, a to v podmínce č. 4) písm. b) výrokové části tohoto rozhodnutí. Ve vyjádření Magistrátu města Mladá Boleslav, odboru životního prostředí, ze dne 14.9.2015 č.j. ŽP - 336.2 - 21984/2015, a to v jeho části týkající se zákona o odpadech se uvádí, cit.: „*s předloženým záměrem souhlasíme.*“ Ve vyjádření Magistrátu města Mladá Boleslav, odboru životního prostředí, ze dne 14.9.2015 č.j. ŽP - 336.2 - 21984/2015, a to v jeho části týkající se zákona č. 100/2001 Sb. se uvádí, cit.: „*KUSK Praha bylo vedeno řízení podle výše uvedeného zákona a pod č.j. 14667/2012/KUSK dne 17.10.2012 byl vydán závěr zjišťovacího řízení. Magistrát města Mladá Boleslav, odbor ŽP, vydal k zahájení zjišťovacího řízení vyjádření dne 4.10.2012 č.j. ŽP-208-20354/2012.*“.

- Doplněk vyjádření Magistrátu města Mladá Boleslav, odboru životního prostředí, ze dne 15.9.2015 pod č.j. ŽP - 336.2-21984/2015/I ve věci: „*Otradovice – etapa II.A – Plán využívání ložiska - žádost o vyjádření*“, kterým mění vodohospodářskou část svého vyjádření ze dne 14.9.2015 pod č.j. ŽP - 336.2-21984/2015, kde se uvádí, cit.: „*Se záměrem souhlasíme, za předpokladu dodržení podmínek uvedených v závazném stanovisku, které vydal Magistrát města mladá Boleslav, odbor životního prostředí č.j. ŽP - 336.2-21984/2015 ze dne 14.9.2015.*“ Tyto podmínky OBÚ zohlednil v podmínce č. 4) výrokové části tohoto rozhodnutí.
- Závazné stanovisko Magistrátu města Mladá Boleslav, odboru životního prostředí, vydané dne 27.10.2014 pod č.j. ŽP-264.4-28628/2014 ve věci: „*Pískovna Otradovice, pokračování těžby – závazné stanovisko dle § 4 odst. 2 a 3 zákona č. 114/1992 Sb.*“, ve kterém se souhlasí se zásahem do významného krajinného prvku – lesa na části pozemku p.č. 266/2 dle KN v k.ú. Otradovice v souvislosti s pokračováním těžby štěrkopísků na nevýhradním ložisku Otradovice. Souhlas byl udělen za splnění 3 podmínek, které jsou OBÚ zohledněny v podmínce č. 2) výrokové části tohoto rozhodnutí.
- Závazné stanovisko Magistrátu města Mladá Boleslav, odboru životního prostředí, vydané dne 10.10.2014 pod č.j. ŽP.231/1-24478/2014 ve věci: „*Skorkov – [REDAKCE] pískovna Otradovice – II. etapa těžby – souhlas vodoprávního úřadu dle § 17 vodního zákona*“, ve kterém je souhlas podmíněn dodržením 20 podmínek, které jsou OBÚ zohledněny v podmínce č. 3) výrokové části tohoto rozhodnutí.
- Závěr zjišťovacího řízení Krajského úřadu Středočeského kraje, odboru životního prostředí a zemědělství, vydaný dne 17.10.2012 pod č.j. 146767/2012/KUSK ve věci: „*Pokračování těžby na ložisku Otradovice*“, se závěrem, cit.: „*Pokračování těžby na ložisku Otradovice nebude posuzováno podle zákona č. 100/20001 Sb., o posuzování vlivů na životní prostředí, ve znění pozdějších předpisů, za předpokladu splnění následujících podmínek*“, přičemž se uvádí, že v další fázi přípravy projektové dokumentace k záměru a jeho provozu považuje za nutné respektovat relevantní podmínky uvedené v doručených vyjádřeních a dále uvedené podmínky č. 1 až 5. Relevantní podmínky byly organizací zpracovány do dokumentace, která byla podkladem pro vydání územního rozhodnutí o dočasné změně využití území z PUPFL pro účel: „*Pískovna Otradovice – II. etapa těžby*“ na pozemku parc. č. 266/2 (lesní pozemek) v k.ú. Otradovice, vydané Městským úřadem Benátky nad Jizerou, odborem výstavby a územního plánování, dne 15.5.2015, pod č.j. MěÚ BnJ/02724/2015-VÚP. Relevantní podmínky, uvedené v závěru zjišťovacího řízení Krajského úřadu Středočeského kraje, odboru životního prostředí a zemědělství, vydaný dne 17.10.2012 pod č.j. 146767/2012/KUSK, jsou OBÚ zohledněny v podmínce č. 5) výrokové části tohoto rozhodnutí.

- Rozhodnutí Krajského úřadu Středočeského kraje, odboru životního prostředí a zemědělství, vydané dne 3.7.2014 pod č.j. 100725/2014/KUSK ve věci: „*Pískovna Otradovice - II. etapa, těžba a úprava štěrkopísku*“, ve kterém byl organizaci povolen provoz pro pokračování těžby štěrkopísku a písků v rámci II. etapy podle § 11 odst. 2 písm. d) zákona č. 201/2012 Sb., o ochraně ovzduší, ve znění platných předpisů.
- Závazné stanovisko Krajské hygienické stanice Středočeského kraje se sídlem v Praze, územní pracoviště v Mladé Boleslavi, vydané dne 3.9.2015 pod zn. KHSSC 37991/2015 ve věci: „*Pískovna Otradovice, etapa II.A – plán využívání ložiska nevyhrazeného nerostu – závazné stanovisko k projektové dokumentaci a k řízení o povolení činnosti prováděné hornickým způsobem*“, ve kterém se uvádí, že s návrhem projektové dokumentace k plánu využívání ložiska Otradovice, etapa II.A, a s řízením o povolení činnosti prováděné hornickým způsobem na nevyhradním ložisku Otradovice souhlasí.
- Dokumentaci „*Plán rekultivace Pískovna Otradovice – rozšíření těžby Otradovice II, okres Mladá Boleslav, k.ú. Otradovice, pozemek p.č. 266/2 (část)*“, kterou zpracoval v červenci 2014 [REDAKCE]
- Vyjádření Ústavu archeologické památkové péče středních Čech ze dne 14.8.2015 zn. 2586/2015 ve věci: „*Otradovice, okres Mladá Boleslav – vyjádření k akci: Otradovice – etapa II A – plán využívání ložiska v k.ú. Otradovice*“, ve kterém jsou stanoveny 4 podmínky, které jsou OBÚ zohledněny v podmínce č. 6) výrokové části tohoto rozhodnutí.
- Souhlasné stanovisko organizace Správa železniční dopravní cesta, s.o., ze dne 17.9.2015 pod zn. S 3132/MS – 32365/2015-SŽDC-OR PHA-OPS-Vaň ve věci: „*Souhrnné stanovisko Správy železniční dopravní cesty, státní organizace, pro řízení o povolení činnosti prováděné hornickým způsobem*“ pro stavbu: „*Otradovice, etapa II.A – plán využívání ložiska*“, ve kterém se uvádí, cit.: „*Zájmové území stavby se nachází mimo ochranné pásmo dráhy a mimo pozemky SŽDC.*“.
- Vyjádření společnosti Pražské vodohospodářské společnosti a.s. ze dne 28.5.2015 pod zn. 3368/15/2/02 ve věci: „*Žádost o vyjádření k projektové dokumentaci „Otradovice, etapa II.A Plán využívání ložiska“ a k řízení o povolení činnosti prováděné hornickým způsobem dle projektové dokumentace*“, ve kterém se uvádí, cit.: „*Na základě rozdělení kompetencí mezi správcem a provozovatelem vodohospodářské infrastruktury ve vlastnictví hl. m. Prahy se k výše uvedenému záměru vyjadřuje PVK, a.s., Dykova 3, Praha 10.*“.
- Vyjádření společnosti Zdroj pitné vody Káraný, a.s., ze dne 11.9.2015 pod zn. 233/2015 ve věci: „*Stanovisko k akci „Otradovice, etapa II.A, Plán využívání ložiska, k.ú. Otradovice*“, ve kterém se uvádí, cit.: „*k projektu nemáme připomínek.*“.
- Vyjádření společnosti Pražské vodovody a kanalizace, a.s., ze dne 9.9.2015 zn. PVK 50755/OTPC-110/15 ve věci: „*Plán využívání ložiska Otradovice, etapa II.A, k.ú. Otradovice, část pozemku p.č. 266/2*“, ve kterém bylo stanoveno 5 podmínek, které jsou OBÚ zohledněny v podmínce č. 9) výrokové části tohoto rozhodnutí.
- Dokumentaci „*Vyhodnocení újmy na hospodářské činnosti lesa (i ve finančním vyjádření) a ostatních mimoprodukčních funkcí lesa v důsledku těžby štěrkopísku (negativní externality) dle podmínek uvedených v závěru zjišťovacího řízení*“, kterou zpracoval v dubnu 2014 [REDAKCE]
- Dokumentaci „*Pískovna Otradovice, Zelená bouda, Hodnocení ovlivnění proudění a jakosti podzemní vody navrhovaným rozšířením těžby v pískovně Otradovice*“, kterou zpracovali dne 10.8.2012 [REDAKCE] společnosti PROGEO s.r.o., Roztoky u Prahy.

- Sdělení společnosti ČEZ ICT Services, a.s., ze dne 13.8.2015 zn. 0200348334 ve věci existence komunikačního vedení cit. společnosti k akci: „*Otradovice, etapa II.A, pokračování těžby štěrkopísku*“, ve kterém se uvádí, cit.: „*Dle vědomí ČEZ ICT Services, a.s., se na Vámi vymezeném zájmovém území nenachází komunikační zařízení v majetku společnosti ČEZ ICT Services, a.s.*“.
- Vyjádření společnosti Česká telekomunikační infrastruktura, a.s., ze dne 13.8.2015 č.j. 665648/15, ve věci: „*Pískovna Otradovice, etapa II.A, kat. území Otradovice, obec Skorkov, okres Mladá Boleslav*“, ve kterém se uvádí, cit.: „*Nedojde ke střetu se sítí elektronických komunikací společnosti Česká telekomunikační infrastruktura, a.s.*“.
- Vyjádření vnitřní Ministerstva ČR ze dne 26.8.2015, ve kterém se uvádí, cit.: „*V zakresleném staveništi se nenachází žádný sdělovací kabel MV. Nemáme námitek proti realizaci stavby.*“.
- Vyjádření společnosti České dráhy a.s., Regionální správa majetku Praha, ze dne 30.9.2015 č.j. 2815/2015, ve věci: „*Vyjádření ke stavbě „Plán využití ložiska nevyhrazeného nerostu*“, ve kterém se uvádí, že v dané lokalitě neviduje inženýrské sítě ve své operativní správě a nemá námitek k provedení těžby dle dokumentace plánu využívání ložiska Otradovice, etapa II.A.
- Stanovisko společnosti ČD – Telematika a.s., ze dne 4.9.2015 pod zn. 17497/2015-O, ve věci: „*Souhrnné stanovisko ČD- Telematika a.s. k existenci komunikačního vedení a zařízení v majetku SŽDC s.o. – divize TÚDC, ČD – Telematiky a.s. – plán využívání ložiska nevyhrazeného nerostu*“, ve kterém se uvádí, cit.: „*Při realizaci výše uvedené akce nedojde ke styku s telekomunikačním vedením a zařízením, která jsou chráněna ochranným pásmem dle § 102 zák. č. 127/2005 Sb., o elektronických komunikacích.*“.
- Závazné stanovisko ČR – Hasičského záchranného sboru Středočeského kraje, územního odboru Mladá Boleslav, ze dne 14.9.2015 ev. č. MB – 614 - 2/2015/PD, ke stavbě: „*Územní řízení – Pískovna Otradovice II. etapa, využívání ložiska*“, ve kterém se uvádí, že cit. orgán posoudil předloženou dokumentaci a k ní vydává souhlasné závazné stanovisko.
- Stanovisko společnosti Povodí Labe, s.p., ze dne 9.9.2015 zn. PVZ/15/23613/Sk/0, ve věci: „*Pískovna Otradovice – etapa II.A*“, ve kterém se uvádí, cit.: „*a) Z hlediska plánování v oblasti vod je navrhovaný záměr možný. b) Z hlediska dalších zájmů sledovaných vodním zákonem souhlasíme s navrhovaným záměrem.*“.
- Kolaudační rozhodnutí Městského úřadu Benátky nad Jizerou, odboru výstavby, ze dne 27.4.2004 č.j. 2843/330/2003, kterým se organizaci povoluje soubor staveb pro zařízení stanoviště na těžbu štěrkopísku, včetně užívání stavby obousměrné komunikace se třemi výhybnami a připojením na státní silnici č. II/610 na pozemku p.č. 266/2 na 7 let.
- Souhlas se změnou užívání stavby Městského úřadu Benátky nad Jizerou, odboru výstavby a územního plánování, ze dne 20.5.2010 č.j. MěÚ BnJ/02309/2010/VÚP, kterým se povoluje organizaci změna užívání souboru staveb technického zázemí těžebny štěrkopísku, včetně užívání stavby obousměrné komunikace se třemi výhybnami a připojením na státní silnici č. II/610 na pozemku p.č. 266/2 do 31.12.2015.
- Rozhodnutí o změně užívání stavby Městského úřadu Benátky nad Jizerou, odboru výstavby a územního plánování, ze dne 20.2.2010 č.j. MěÚ BnJ/00561/2015/VÚP, kterým se organizaci povoluje změna v užívání dočasné stavby technického zázemí těžebny štěrkopísku do 31.12.2031.
- Opravné rozhodnutí o změně užívání stavby Městského úřadu Benátky nad Jizerou, odboru výstavby a územního plánování, ze dne 27.2.2015 č.j. MěÚ BnJ/00561/2015/VÚP, kterým se doplňují podmínky pro nový účel užívání dočasné stavby technického zázemí těžebny štěrkopísku.

- Závazné souhlasné stanovisko Ministerstva obrany ČR, sekce ekonomické a majetkové, odboru ochrany územních zájmů a řízení programů nemovité infrastruktury Praha, ze dne 24.8.2015 zn. 83049/2015-8201-OÚZ-PHA, ve věci: „*Otradovice, etapa II.A – plán využívání ložiska nevyhrazeného nerostu*“, ve kterém se uvádí, že vydává závazné souhlasné stanovisko k realizaci akce tak, jak byla doložena v písemné a grafické dokumentaci.

OBÚ proto v souladu s § 65 odst. 2 správního řádu následně přípisem ze dne 19.11.2015 č.j. SBS 22967/2015/OBÚ-02/4 řádně vyrozuměl všechny jemu známé účastníky řízení a dotčené orgány státní správy o tom, že je OBÚ pokračováno ve správním řízení ve shora uvedené věci. OBÚ cit. přípisem ze dne 19.11.2015 č.j. SBS 22967/2015/OBÚ-02/4 dále ještě nařídil podle § 49 odst. 1 správního řádu ve spojení s § 18 odst. 3 zákona č. 61/1988 Sb. termín ústního jednání spojeného s místním šetřením ve shora uvedené věci na den 1.12.2015.

Při ústním jednání spojeném s místním šetřením, konaném dne 1.12.2015, byli přítomní účastníci řízení seznámeni s předloženou dokumentací a s veškerými podklady meritorního rozhodnutí ve věci, byly jim zodpovězeny veškeré dotazy ve věci, byla jim dále dána možnost uplatnit v řízení svá stanoviska a námitky ve věci, a to v souladu s § 18 odst. 3 zákona č. 61/1988 Sb. ve spojení s § 36 odst. 2 správního řádu a za použití § 19 odst. 3 zákona č. 61/1988 Sb. Přítomným účastníkům řízení byla též v souladu s § 36 odst. 3 správního řádu dána možnost vyjádřit se k podkladům meritorního rozhodnutí ve věci.

Při cit. ústním jednání spojeném s místním šetřením předložili svá písemná stanoviska ve věci tito účastníci řízení: 1) organizace („*bez připomínek*“), 2) Pražské vodovody a kanalizace, a.s. („*platí stanovisko ze dne 9.9.2015 pod č.j. PVK 50755/OTPC-110/15*“), 3) Lesy ČR, s.p. („*bez připomínek*“), 4) obec Skorkov („*Bez připomínek*“). O výsledku cit. ústního jednání spojeného s místním šetřením ve věci byl OBÚ sepsán protokol, který byl na OBÚ zaevidován dne 2.12.2015 pod č.j. SBS 38011/2015/OBÚ-02.

V návaznosti na všechny shora uvedené skutečnosti proto OBÚ v souladu s § 39 odst. 1 správního řádu určil usnesením ze dne 11.12.2015 č.j. SBS 22967/2015/OBÚ-02/5 všem jemu známým účastníkům řízení přiměřenou lhůtu, ve které se mohli vyjádřit k podkladům meritorního rozhodnutí ve věci podle § 36 odst. 3 správního řádu. Žádný z účastníků řízení však tohoto práva ve stanovené lhůtě nevyužil.

OBÚ posoudil organizací předloženou dokumentaci ve věci a shledal, že byla vypracována v souladu s § 2 a přílohou č. 1 vyhlášky č. 175/1992 Sb., o podmínkách využívání ložisek nevyhrazených nerostů, ve znění pozdějších předpisů, a v dostatečné míře tak zajišťuje požadavky právem chráněného obecného zájmu a zájmů chráněných podle zvláštních předpisů.

OBÚ přihlédl ke shora uvedeným podkladům, které byly organizací doručeny společně s žádostí ve shora uvedené věci a též k shora uvedeným podkladům, které byly organizací a dotčenými orgány státní správy na OBÚ doručeny v průběhu správního řízení a podmínky stanovené v těchto podkladech posoudil podle § 50 správního řádu a v tomto rozhodnutí stanovil podmínky, při jejichž dodržení výše zmíněnou činnost prováděnou hornickým způsobem v pískovně Otradovice povolil. Podmínky tohoto rozhodnutí OBÚ stanovil z důvodu ochrany práv a právem chráněných zájmů a dodržení řádného předpisového stavu.

V bodu č. 1) výrokové části tohoto rozhodnutí OBÚ vymezil území, na kterém smí být organizací vykonávána činnost prováděná hornickým způsobem na ložisku nevyhrazeného nerostu Otradovice, etapa II.A, a to v souladu s předloženou žádostí a dokumentací organizace ve věci.

Podmínky závazného stanoviska – souhlasu se zásahem do významného krajinného prvku – lesa na části pozemku p.č. 266/2 dle KN v k.ú. Otradovice v souvislosti s pokračováním těžby štěrkopísků na výhradním ložisku štěrkopísku Otradovice, vydaného Magistrátem města Mladá Boleslav, odborem životního prostředí, dne 27.10.2014 pod č.j. ŽP-246.4-28628/2014, ve věci: „*Pískovna Otradovice, pokračování těžby – závazné stanovisko dle § 4 odst. 2 a 3 zákona č. 114/1992 Sb.*“, OBÚ zohlednil v podmínce č. 2) výrokové části tohoto rozhodnutí.

Podmínky závazného stanoviska – souhlasu vodoprávního úřadu dle § 17 odst. 1 písm. e) vodního zákona, vydaného Magistrátem města Mladá Boleslav, odborem životního prostředí, dne 10.10.2014 pod č.j. ŽP.231/1-24478/2014, ve věci „*Skorkov – [redacted] pískovna Otradovice, II. etapa těžby – souhlas vodoprávního úřadu dle § 17 vodního zákona*“, OBÚ zohlednil v podmínce č. 3) výrokové části tohoto rozhodnutí.

Podmínky stanovené Vyjádřením Magistrátu města Mladá Boleslav, odboru životního prostředí, ze dne 14.9.2015 pod č.j. ŽP - 336.2-21984/2015 ve věci: „*Otradovice – II.A etapa – Plán využívání ložiska - žádost o vyjádření*“, obsahující souhrnné stanovisko ve věci, OBÚ zohlednil v podmínce č. 4) výrokové části tohoto rozhodnutí.

Podmínky stanovené v závěru zjišťovacího řízení Krajského úřadu Středočeského kraje, odboru životního prostředí a zemědělství, ze dne 17.10.2012 pod č.j. 146767/2012/KUSK, vydaného podle § 7 zákona č. 100/2001 Sb. ve věci: „*Pokračování těžby na ložisku Otradovice*“, OBÚ zohlednil v podmínce č. 5) výrokové části tohoto rozhodnutí s výjimkou:

- podmínky č. 1, která zní, cit.: „*Bude provedena příslušná změna územně plánovací dokumentace obce Skorkov*“, neboť cit. podmínka byla již splněna, jak plyne z vyjádření Obce Skorkov ze dne 20.8.2014 pod zn. 353/2014, ve věci: „*Vyjádření k projektu pro územní rozhodnutí „Pískovna Otradovice II. etapa*“, ve kterém obec uvádí, cit.: „*Dokumentace je v souladu se změnou č. 2 územního plánu Skorkov, která byla schválena usnesením zastupitelstva Obce Skorkov č. 2/14 dne 17.3.2014.*“,
- podmínky č. 4, která zní, cit.: „*Lokalita se nachází v PHO vodních zdrojů Káraný, toto musí být projednáno s vlastníkem uvedených zdrojů a doloženo v příslušném vodoprávním řízení.*“, neboť cit. podmínka byla již splněna, a to vydáním závazného stanoviska Magistrátu města Mladá Boleslav, odboru životního prostředí, dne 10.10.2014 pod č.j. ŽP.231/1-24478/2014 ve věci: „*Skorkov – [redacted] pískovna Otradovice – II. etapa těžby – souhlas vodoprávního úřadu dle § 17 vodního zákona*“, ve kterém je souhlas podmíněn dodržením 20 podmínek, které jsou OBÚ zohledněny v podmínce č. 3) výrokové části tohoto rozhodnutí,
- podmínky č. 5, která zní, cit.: „*Vyhodnotit újmy na hospodářské činnosti lesa (i ve finančním vyjádření) a ostatních mimoprodukčních funkcí lesa v důsledku těžby štěrkopísku (negativní externality) – např. půdoochranné, hydrické, rekreační a dále především:*
  - *vyhodnotit celkovou finanční újmu, včetně vyhodnocení ztrát na přírůstku na dotčených plochách v horizontu doby obmýtní, provést srovnání přírůstku dřevní hmoty na rekultivovaných plochách s normálním hospodařením,*
  - *vyhodnotit vliv výše hladiny podzemní vody na biologický rozvoj ploch – převážně borových porostů navrhovaných v projektu rekultivace,*
  - *vyhodnotit provedené biologické rekultivace na stávající těžebně Otradovice – úspěšnost zalesňování v porovnání s plochami v normálně hospodařícím lese,*
  - *podrobně vyhodnotit dřevinnou skladbu ploch (druhovou i věkovou), které mají být v důsledku těžby likvidovány a současně porovnat s návrhem rekultivace,*

- podrobněji vyhodnotit způsob využití jílových kalů v rámci rekultivace, případně jejich vliv na vodní režim,
- zdůvodnit potřebu těžby pod úroveň hladiny podzemní vody a tvorby nových otevřených vodních ploch v navrhovaném rozsahu 6 ha a posouzení jejich vlivu na kvalitu podzemních vod,
- posoudit variantu realizace záměru bez těžby pod úroveň hladiny podzemních vod a tvorby nových otevřených ploch s využitím stávajících jezírek vzniklých v rámci rekultivace jako zdroje technologické vody,
- podrobně rozpracovat Plán rekultivace, kde bude konkrétně uveden harmonogram postupů při rekultivaci po ukončení těžby – ploch rekultivovaných částí v závislosti na čase, přiložit projekt zalesnění vypracovaný odborným lesním hospodářem s platnou licenci,
- průběžně s těžbou od severu k jihu bude ve stejném tempu probíhat rekultivace na stávající ploše těžby a později na rozšířené ploše těžby ve stejném směru tak, aby roční výměra záboru PUPFL odpovídala roční výměře rekultivované plochy,
- dobývání nového těžebního prostoru bude minimálně rozděleno na tři etapy po cca 14 ha, přičemž před započítáním každé etapy budou minimálně 2/3 plochy z předešlé etapy zrehabilitovány,
- těžba by v případě realizace měla být provedena do hloubky max. 3 m nad hladinou podzemní vody z důvodu stability nově zakládáných lesních porostů. Borovice lesní (dub letní) je dřevinou hlubokokořenní s křovinatým kořenovým systémem a při vysoké hladině spodní vody dochází k jeho deformaci a tím ke snížení statické stability (vývraty).

V projektové dokumentaci je dále nutné více precizovat a konkretizovat údaje týkající se možného ovlivnění PHO vodních zdrojů Praporec, které jsou významným zdrojem pitné vody pro město Brandýs nad Labem – Stará Boleslav a PHO vodního zdroje Káraný. Vyhodnocení provést jak z kvantitativního hlediska, tak především z kvalitativního (se zhodnocením vyššího rizika znečištění vodních zdrojů v důsledku vytvoření obnažených vodních ploch a těžby nad úrovní hladiny podzemní vody a v bezprostřední blízkosti PHO). Všechna oznámení budou předána oznamovateli (investorovi) jako součást tohoto zjišťovacího řízení. “,

nebot' cit. podmínka byla organizací již splněna tím, že organizace předložila na OBÚ:

a) dokumentaci „Plán rekultivace Pískovna Otradovice – rozšíření těžby Otradovice II, okres Mladá Boleslav, k.ú. Otradovice, pozemek p.č. 266/2 (část)“, kterou zpracoval v červenci 2014 [redacted] b) „Vyhodnocení újmy na hospodářské činnosti lesa (i ve finančním vyjádření) a ostatních mimoprodukčních funkcí lesa v důsledku těžby šterkopísku (negativní externality) dle podmínek uvedených v závěru zjišťovacího řízení“, které zpracoval v dubnu 2014 [redacted], c) dokumentaci „Hodnocení ovlivnění proudění a jakosti podzemní vody navrhovaným rozšířením těžby v pískovně Otradovice „Pískovna Otradovice, Zelená bouda“, kterou zpracovali dne 10.8.2012 [redacted] organizace PROGEO s.r.o., Roztoky u Prahy. Cit. podmínka je dále zapracována do bodu č. 36 územního rozhodnutí o dočasné změně využití území PUPFL pro účel „Pískovna Otradovice – II. etapa těžby“ na pozemku parc. č. 266/2 (lesní pozemek) v k.ú. Otradovice, vydaného Městským úřadem Benátky nad Jizerou, odborem výstavby a územního plánování, dne 15.5.2015, pod č.j. MěÚ BnJ/02724/2015-VÚP, a cit. podmínka je proto pro organizaci závazná.

Podmínky vyjádření Ústavu archeologické památkové péče středních Čech ze dne 14.8.2015 zn. 2586/2015 ve věci: „Otradovice, okres Mladá Boleslav – vyjádření k akci Otradovice – etapa II. A – plán využívání ložiska v k.ú. Otradovice“, OBÚ zohlednil v podmínce č. 6) výrokové části tohoto rozhodnutí.

Podmínky vyjádření Městského muzea v Čelákovících ze dne 28.2.2014 č.j. 410/2014 ve věci: „*Pískovna Otradovice, II. etapa těžby, k.ú. Otradovice, okr. Mladá Boleslav*“, OBÚ zohlednil v podmínce č. 7) výrokové části tohoto rozhodnutí.

Podmínky vyjádření Archeologického ústavu AV ČR, Praha, v. v. i., referátu archeologické památkové péče, ze dne 27.8.2015 č.j. ARUP-8087/2015 ve věci: „*Vyjádření ke stavbě z hlediska archeologické památkové péče, Otradovice (okres Mladá Boleslav), popis akce: činnost na ložisku nevyhrazeného nerostu, etapa II.A, k.ú. Otradovice*“, OBÚ zohlednil v podmínce č. 8) výrokové části tohoto rozhodnutí.

Podmínky stanovené ve stanovisku společnosti Pražské vodovody a kanalizace, a.s., ze dne 9.9.2015 pod zn. PVK 50755/OTPČ-110/15, ve věci: „*Plán využití ložiska Otradovice, etapa II A, k.ú. Otradovice, část pozemku p.č. 266/2*“, OBÚ zohlednil v podmínce č. 9) výrokové části tohoto rozhodnutí s výjimkou:

- podmínky č. 3, která zní, cit.: „*Požadujeme, aby v rozhodnutí o povolení činnosti prováděné hornickým způsobem nebyly pouze odkazy na souhlasná stanoviska, ale byly konkrétně citované body zejména z územního rozhodnutí MÚ Benátky ze dne 15.5.2015 pod č.j. MěÚ BnJ/02724/2015/VÚP a podmínky stanoviska Magistrátu města Mladá Boleslav ze dne 10.10.2014 pod č.j. ŽP.231/1-24478/2014. Jedná se o povolení, které se vydává na dobu 16 let, tedy pouze odkazy na dodržování závazných stanovisek, rozhodnutí mohou být pro vlastní kontrolu do budoucna problematická.*“, neboť cit. podmínka se týká OBÚ, který ve výrokové části tohoto rozhodnutí o povolení činnosti prováděné hornickým způsobem postupoval požadovaným způsobem, přičemž podmínky územního rozhodnutí, vydaného Městským úřadem Benátky nad Jizerou, odborem výstavby a územního plánování, dne 15.5.2015, pod č.j. MěÚ BnJ/02724/2015-VÚP, nejsou ve výrokové části tohoto rozhodnutí uvedeny. Cit. rozhodnutí Městského úřadu Benátky nad Jizerou, odboru výstavby a územního plánování, je v právní moci a jeho podmínky jsou pro organizaci závazné. K podmínkám, uvedeným v závazném stanovisku Magistrátu města Mladá Boleslav, odboru životního prostředí, vydaném dne 10.10.2014 pod č.j. ŽP.231/1-24478/2014 ve věci: „*Skorkov – [redacted] pískovna Otradovice – II. etapa těžby – souhlas vodoprávního úřadu dle § 17 vodního zákona*“, ve kterém je souhlas podmíněn dodržáním 20 podmínek, OBÚ uvádí, že tyto byly zohledněny v podmínce č. 3) výrokové části tohoto rozhodnutí.
- podmínky č. 4, která zní, cit.: „*Upozorňujeme na příkrost závěrných svahů, které jsou navrženy ve sklonu 1:2,5 až 1:3,5 (výškový rozdíl 11 m). Požadujeme, aby sklony závěrných svahů již v této fázi byly schváleny majitelem pozemku. Ze zkušeností z průběhu povolování u jiných těžeben, kdy vlastník pozemku požaduje při technické rekultivaci z důvodu umožnění hospodaření, údržby pozemku, aby sklon závěrných svahů byl mírnější (např. 1:5), tedy dochází na konci celého procesu k dalšímu rozšiřování těžebny.*“, a to vzhledem k tomu, že dne 15.7.2013 byla organizací se společností Lesy České republiky, s.p., uzavřena smlouva o smlouvě budoucí o nájmu pozemku – části 266/2 v k.ú. Otradovice, kde v bodu 3 se uvádí, že uzavření nájmní smlouvy je podmíněno předložením mimo jiného, cit.: „*plánu sanace a rekultivace dotčeného území a termínu dokončení rekultivace s tím, že způsob rekultivace bude dohodnut s Lesní správou Mělník*“. Cit. „*Plán rekultivace Pískovna Otradovice – rozšíření těžby Otradovice II, okres Mladá Boleslav, k.ú. Otradovice, pozemek p.č. 266/2 (část)*“, který zpracoval v červenci 2014 [redacted] je součástí dokumentace plánu využívání ložiska Otradovice, etapa II.A. Při ústním jednání spojeném s místním šetřením dne 1.12.2015 předložil své písemné stanovisko ve věci rovněž i zástupce Lesů ČR, s.p., Lesní správy Mělník („*bez připomínek*“). Toto vyjádření je nedílnou součástí protokolu OBÚ, který byl sepsán o výsledku cit. ústního jednání spojeného s místním šetřením (na OBÚ zaevidován dne 2.12.2015 pod č.j. SBS 38011/2015/OBÚ-02). Dále OBÚ uvádí, že způsob sanace a rekultivace pozemku dotčeného plánovanou těžbou byl



organizaci schválen rozhodnutím Krajského úřadu Středočeského kraje, odboru životního prostředí a zemědělství, ze dne 4.9.2014 pod č.j. 111404/2014/KUSK OŽP/Vo, ve kterém se v bodu 2) písm. c) ukládají organizaci opatření v zájmu ochrany PUPFL, a to, cit.: „*před uplynutím doby dočasného odnětí budou dočasně odňaté PUPFL zrekultivovány dle plánu rekultivace („Plán rekultivace Pískovna Otradovice – rozšíření těžby Otradovice II, okres Mladá Boleslav, k.ú. Otradovice, pozemek p. č. 266/2 – část“, vyhotovený [redacted] v červenci 2014), který je tímto rozhodnutím schválen a jehož dodržení je závazné.*“.

- podmínky č. 5, která zní, cit.: „*Požadujeme, aby povolený rozsah těžby z územního rozhodnutí ze dne 15.5.2015 na ložisku Otradovice byl konečný.*“, neboť plošný rozsah těžby navržené v plánu využívání ložiska Otradovice, etapa II.A, je v souladu územním rozhodnutím o dočasné změně využití území z PUPFL pro účel „*Pískovna Otradovice – II. etapa těžby*“ na pozemku parc. č. 266/2 (lesní pozemek) v k.ú. Otradovice, které bylo vydáno Městským úřadem Benátky nad Jizerou, odborem výstavby a územního plánování, dne 15.5.2015, pod č.j. MěÚ BnJ/02724/2015-VÚP. Cit. územní rozhodnutí o dočasné změně využití území z PUPFL je pro organizaci přímo závazné.

Podmínka č. 10) výrokové části tohoto rozhodnutí, byla OBÚ stanovena v souladu s předloženou žádostí a dokumentací organizace ve věci.

OBÚ posoudil podle § 50 správního řádu všechna v cit. řízení podaná stanoviska a v tomto rozhodnutí stanovil podmínky, při jejichž dodržení výše zmíněnou činnost prováděnou hornickým způsobem na ložisku nevyhrazeného nerostu Otradovice (štěrkopísek) podle dokumentace plánu využívání ložiska Otradovice, etapa II.A, povolil. Podmínky výrokové části tohoto rozhodnutí OBÚ stanovil organizaci z důvodu ochrany práv a právem chráněných zájmů a dodržení řádného předpisového stavu.

Protože byly splněny všechny podmínky, které platné právní předpisy s vydáním tohoto rozhodnutí spojují, rozhodl OBÚ tak, jak je výše uvedeno.

S podáním žádosti o vydání rozhodnutí o povolení činnosti prováděné hornickým způsobem je podle zákona č. 634/2004 Sb., o správních poplatcích, ve znění pozdějších předpisů (část IV, položka 60, bod 1. písm. b) Sazebníku správních poplatků), spojena povinnost organizace uhradit správní poplatek v celkové výši [redacted] Kč. Poplatek byl organizací uhrazen kolkovými známkami vylepenými na podané žádosti ve věci.

### **P o u č e n í :**

Proti tomuto rozhodnutí může účastník řízení podle § 81 a násl. správního řádu podat odvolání ve lhůtě 15-ti dnů ode dne jeho oznámení k Českému báňskému úřadu v Praze podáním u OBÚ. Odvolání musí mít náležitosti uvedené v § 37 odst. 2 správního řádu, to znamená, musí být z něj patrné, kdo jej činí, které věci se týká a co se navrhuje. Fyzická osoba uvede v odvolání jméno a příjmení, datum narození a místo trvalého pobytu, popř. jinou adresu pro doručování. Právnická osoba uvede v odvolání svůj název nebo obchodní firmu, identifikační číslo osob nebo obdobný údaj a adresu sídla, popř. jinou adresu pro doručování.

Odvolání je nutno podat podle § 82 odst. 2 správního řádu s potřebným počtem stejnopisů tak, aby jeden stejnopis zůstal správnímu orgánu a aby každý účastník obdržel jeden stejnopis. Nepodá-li účastník odvolání s potřebným počtem stejnopisů, vyhotoví je správní orgán na náklady účastníka.



předseda úřadu

**Rozdělovník:**

Účastníci řízení (doručuje se do vlastních rukou):

1. [REDACTED]  
kterého zastupuje [REDACTED]  
[REDACTED] (adresa pro doručení)
2. Lesy ČR, s.p., Přemyslova 1106, 501 68 Hradec Králové, IČ: 421 96 451
3. Obec Skorkov, Skorkov 32, 294 74 Předměřice nad Jizerou, IČ: 705 41 981
4. Ústav archeologické památkové péče středních Čech, přísp. org. Středočeského kraje, Nad Olšinami 3/448, 100 00 Praha 10, IČ: 492 76 433
5. Městské muzeum v Čelákovcích, Na Hrádku 464, 250 88 Čelákovice, IČ: 001 75 722
6. Povodí Labe, s.p., Víta Nejedlého 951, 500 03 Hradec Králové, IČ: 708 90 005
7. Pražské vodovody a kanalizace, a.s., Národní třída 13, Praha 1, IČ: 256 56 635
8. Pražská vodohospodářská společnost a.s., Žatecká 110/2, 110 00 Praha 1, IČ: 256 56 112
9. Zdroje pitné vody Káraný, a.s., Žatecká 110/2, 110 00 Praha 1, IČ: 291 48 995
10. České dráhy, a.s., Regionální správa majetku Praha, Ukrajinská 304, 101 00 Praha 10, IČ: 709 94 226
11. ČD – Telematika a.s., Pernerova 2819/2a, 130 00 Praha 3, IČ: 614 59 445
12. Správa železniční dopravní cesty, s.o., Oblastní ředitelství Praha, Partyzánská 24, 170 00 Praha 7, IČ: 709 94 234
13. ČEZ Distribuce, a.s., Teplická 874/8, Děčín IV – Podmokly, 405 02 Děčín 2, IČ: 272 32 425
14. Česká telekomunikační infrastruktura a.s., Olšanská 2681/6, 130 00 Praha 3 – Žižkov, IČ: 040 84 063

Dotčené orgány státní správy:

1. Městský úřad Benátky nad Jizerou, odbor výstavby a územního plánování, Zámek 49, 294 71 Benátky nad Jizerou, IČ: 002 37 442
2. Městský úřad Brandýs nad Labem – Stará Boleslav, odbor životního prostředí, Masarykovo nám. 2, 250 01 Brandýs nad Labem – Stará Boleslav, IČ: 002 40 079
3. Magistrát města Mladá Boleslav, odbor životního prostředí, Komenského nám. 61, 293 01 Mladá Boleslav, IČ: 002 38 295
4. ČR – Hasičský záchranný sbor Středočeského kraje, územní odbor Mladá Boleslav, Laurinova 1370, 293 05 Mladá Boleslav, IČ: 708 85 371
5. Krajský úřad Středočeského kraje, odbor životního prostředí a zemědělství, Zborovská 11, 150 21 Praha 5, IČ: 708 91 095
6. Krajská hygienická stanice Středočeského kraje se sídlem v Praze, Dittrichova 17, 128 01 Praha 2, IČ: 710 09 159
7. Ministerstvo životního prostředí ČR, OVSS I, Vršovická 1442/65, 101 10 Praha 10, IČ: 001 64 801
8. Ministerstvo obrany ČR, Sekce ekonomická a majetková, Odbor územních zájmů a řízení programů nemovité infrastruktury Praha, Tychonova 1, 160 01 Praha 6, IČ: 601 62 694
9. Archeologický ústav Akademie věd ČR, v.v.i., Letenská 4, 118 01 Praha 1, IČ: 679 85 912

Čj.: SBS/21251/2018/OBÚ-02




Nahrazuje oprávnění čj. SBS  
15796/2018/OBÚ-02 ze dne  
25.5.2018

Toto rozhodnutí nabylo  
právní moci dne 18.6.2019¹  
je vykonatelné dne 18.6.2019

Obvodní báňský úřad pro území  
Hlavního města Prahy a dočeského  
dne 18.6.2019

## Obvodní báňský úřad pro území Hlavního města Prahy a kraje Středočeského



podle ust. § 5 odst. 2 zákona č. 61/1988 Sb., o hornické činnosti, výbušninách a o státní báňské správě, ve znění pozdějších předpisů (dále jen „cit. zákon“), a podle ust. § 1 odst. 2 vyhlášky Českého báňského úřadu č. 15/1995 Sb., o oprávnění k hornické činnosti a činnosti prováděné hornickým způsobem, jakož i k projektování objektů a zařízení, které jsou součástí těchto činností, na základě ust. § 151 odst. 1 zákona č. 500/2004 Sb., správní řád, ve znění pozdějších předpisů, vydává

# OPRÁVNĚNÍ

k hornické činnosti a k činnosti prováděné hornickým způsobem v rozsahu ustanovení výše  
citovaného zákona

- § 2 písm. a) - vyhledávání a průzkum ložisek vyhrazených nerostů,
- § 2 písm. b) - otvirka, příprava a dobývání výhradních ložisek,
- § 2 písm. c) - zřizování, zajišťování a likvidace důlních děl a lomů,
- § 2 písm. d) - úprava a zušlechťování nerostů prováděné v souvislosti s jejich dobýváním,
- § 2 písm. e) - zřizování a provozování odvalů, výsypek a odkališť při činnostech uvedených v písmenech a) až d),
- § 3 písm. a) - dobývání ložisek nevyhrazených nerostů, včetně úpravy a zušlechťování nerostů prováděných v souvislosti s jejich dobýváním, a vyhledávání a průzkum ložisek nevyhrazených nerostů prováděné k tomu účelu,
- § 3 písm. c) - práce k zajištění stability podzemních prostorů (podzemní sanační práce),
- § 3 písm. d) - práce na zpřístupňování jeskyní a práce na jejich udržování v bezpečném stavu,
- § 3 písm. e) - zemní práce prováděné za použití strojů a výbušnin, pokud se na jedné lokalitě přemísťuje více než 100 000 m krychlových horniny, s výjimkou zakládání staveb,
- § 3 písm. f) - vrtání vrtů s délkou nad 30 m pro jiné účely než k činnostem uvedeným v § 2 a 3,
- § 3 písm. h) - práce na zpřístupnění starých důlních děl nebo trvale opuštěných důlních děl a práce na jejich udržování v bezpečném stavu,
- § 3 písm. i) - podzemní práce spočívající v hloubení důlních jam a studní, v ražení štol a tunelů, jakož i ve vytváření podzemních prostorů o objemu větším než 300 m krychlových horniny,

právní osobě (obchodní jméno):

**České štěrkopísky spol. s r.o.**

IČ: 275 84 534

Sídlo: 190 00 Praha 9, Čakovice, Cukrovarská 34

**Odborně způsobilý zaměstnanec**

závodní lomu s roční těžbou užitkového nerostu nad 500 000 tun:

Jméno, příjmení: [REDACTED]

ustanoven do funkce: 28.5.2013

Osvědčení čj.: 676/95/110 vydal ČBÚ v Praze dne 7.8.1995

**Odborně způsobilý zaměstnanec**

závodní lomu s roční těžbou užitkového nerostu nižší než 500 000 tun:

**Jméno, příjmení:** [REDACTED]  
[REDACTED] **ustanoven do funkce:** 1.4.2009  
**Osvědčení čj.:** 3233/95 vydal OBÚ v Kladně dne 7.7.1995**Odborně způsobilý zaměstnanec – závodní:****Jméno, příjmení:** [REDACTED]  
[REDACTED] **ustanoven do funkce:** 1.4.2009  
**Osvědčení čj.:** 34236/2010 vydal OBÚ v Kladně dne 29.10.2010**Odborně způsobilý zaměstnanec**

závodní lomu s roční těžbou užitkového nerostu nižší než 500 000 tun:

**Jméno, příjmení:** [REDACTED]  
[REDACTED] **ustanoven do funkce:** 28.5.2013  
**Osvědčení čj.:** 2463/III/93 vydal OBÚ v Trutnově dne 15.12.1993**Odborně způsobilý zaměstnanec**

závodní lomu s roční těžbou užitkového nerostu nižší než 500 000 tun:

**Jméno, příjmení:** [REDACTED]  
[REDACTED]  
**ustanoven do funkce:** 1.2.2015  
**Osvědčení čj.:** 9778/2011/I vydal OBÚ v Sokolově dne 6.4.2011**Odborně způsobilý zaměstnanec**

závodní lomu s roční těžbou užitkového nerostu vyšší než 500 000 tun:

**Jméno, příjmení:** [REDACTED]  
[REDACTED] **ustanoven do funkce:** 11.12.2015  
**Osvědčení čj.:** 38151/2010 vydal ČBÚ v Praze dne 15.12.2010**Odborně způsobilý zaměstnanec**

oprávněný projektovat, provádět a vyhodnocovat geologické práce v oboru ložisková geologie:

**Příjmení, jméno:** [REDACTED]  
[REDACTED] **ustanoven do funkce:** 25.1.2016  
**Osvědčení čj.:** 1500/630/11065/02 vydal Ministerstvo životního prostředí dne 13.6.2002**Odborně způsobilý zaměstnanec**

závodní lomu s roční těžbou užitkového nerostu vyšší než 500 000 tun:

**Jméno, příjmení:** [REDACTED]  
[REDACTED]  
[REDACTED] **dne** 3.7.1996**Odborně způsobilý zaměstnanec**

závodní lomu s roční těžbou užitkového nerostu nižší než 500 000 tun:

**Příjmení, jméno:** [REDACTED]  
[REDACTED] **ustanoven do funkce:**  
**Osvědčení čj.:** 22288/2012 vydal OBÚ pro území krajů Plzeňského a Jihočeského dne 10.7.2012

**Odborně způsobilý zaměstnanec**

závodní lomu s roční těžbou užitkového nerostu vyšší než 500 000 tun:



**Příjmení, jméno:** [REDACTED]

**ustanoven do funkce:** 1.1.2017

**Osvědčení čj.:** SBS 01886/2018/106 vydal ČBÚ Praha dne 7.3.2018

**Podle ustanovení § 151 odst. 3 zákona č. 500/2004 Sb., správní řád, ve znění pozdějších předpisů, nabývá rozhodnutí právní moci a právních účinků dnem převzetí dokladu účastníkem.**

**V Praze dne 18.6.2019**



předseda úřadu