

MND
AX kopie *provoz*
A MND první in příslušný

OKRESNÍ ÚŘAD HODONÍN

referát životního prostředí

Národní tř. 25, 695 32 Hodonín, pracoviště Štefánikova 28
tel.: 0628/398 414, fax: 0628/344 335, e-mail: rzp@oku-ho.cz

Hodonín 30.1.2002

Č.j.: ŽP/02/54/8431/221

Vyřizuje: [REDAKCE]

Tel.: [REDAKCE]

Fax: [REDAKCE]

Moravské naftové doly a.s.
Úprkova 6
695 30 Hodonín

Dočasné odnětí

Rozhodnutí

Okresní úřad v Hodoníně, referát životního prostředí jako orgán státní správy lesů, věcně a místně příslušný podle § 48 odst. 1 písm. f) zákona č. 289/1995 Sb. o lesích a o změně a doplnění některých zákonů (dále jen lesní zákon) a v souladu se zákonem č. 71/1967 Sb. o správním řízení

p o v o l u j e

podle § 13 odst. 1 lesního zákona dočasné vynětí části parcely č.2482/1 v k.ú. Hodonín o výměře 0,4324 ha od 1.1.2002 do 31.12.2011.

Výše uvedená sonda slouží k těžbě uhlovodíků. Označení pozemku je provedeno podle výpisu z evidence nemovitostí.


Dle ustanovení § 17 lesního zákona se poplatek účtuje ve výši [REDAKCE] Kč/rok. Poplatek je splatný dle § 18 lesního zákona každý rok v němž vynětí trvá a to vždy nejpozději do konce kalendářního roku na účet ČNB Brno č.8758-7626671/0710, variabilní symbol 46346333.

Odůvodnění:


Okresní úřad v Hodoníně, referát životního prostředí obdržel žádost MND o provedení řízení o dočasném vynětí. Žádost byla doložena potřebnými doklady, těžba uhlovodíků je ve veřejném zájmu a vlastník pozemku se k žádosti vyjádřil kladně. Z výše uvedených důvodů státní správa lesa žádosti vyhověla. Poplatek za odnětí se účtuje v souladu s lesním zákonem.

Poučení o odvolání:

Proti tomuto rozhodnutí je možno se odvolat do 15-ti dnů od jeho doručení ke Krajskému úřadu Jihomoravského kraje, Žerotínovo náměstí 3/5, Brno, podáním učiněným u zdejšího referátu.



Vědoucí referátu



Obdrží :

- žadatel
- spis
- LČR LS Strážnice

Na vědomí (po nabytí právní moci):

- Finanční úřad Hodonín (IČO žadatele 46346333, DIČ 309 - 46346333)

MĚSTSKÝ ÚŘAD HODONÍN

odbor životního prostředí
pracoviště: Národní třída 25, 695 35 Hodonín



Č.j.: MUHOCJ 79734/2011/OŽP
S.Z.: MUHO 20341/2011/OŽP
VYŘIZUJE: [REDACTED]
TELEFON: [REDACTED]

Toto rozhodnutí nabylo právní moci
dne 8.9.2011

V Hodoníně dne 11. srpna 2011

ROZHODNUTÍ

Účastníci řízení dle § 27 odst. 1 správního řádu:

- MND, a.s., se sídlem 695 01 Hodonín, Úprkova 807/6
- Lesy České republiky, s.p., se sídlem 501 68 Hradec Králové, Přemyslova 1106

Městský úřad v Hodoníně, odbor životního prostředí jako věcně a místně příslušný orgán státní správy lesů podle § 48 odst. 1 písm. d) zákona č. 289/1995 Sb., o lesích a o změně a doplnění některých zákonů (lesní zákon), v platném znění, dále dle ustanovení § 61 a 66 zákona č. 128/2000 Sb., o obcích, v platném znění a § 2 zákona č. 314/2002 Sb., o stanovení obcí s pověřeným obecním úřadem a stanovení obcí s rozšířenou působností, v platném znění, v souladu s ustanovením § 67 až 69 zákona č. 500/2004 Sb., správní řád, v platném znění, rozhodl podle ustanovení § 13 odst.1, § 16, § 17, § 18 zákona č. 289/1995 Sb., o lesích a o změně a doplnění některých zákonů (lesní zákon), v platném znění, jeho přílohy a vyhlášky Ministerstva zemědělství č. 77/1996 Sb., o náležitostech žádosti o odnětí nebo omezení a podrobnostech o ochraně pozemků určených k plnění funkcí lesa,

mění,

žadateli MND a.s., se sídlem 695 01 Hodonín, Úprkova 807/6, IČ 284 83 006

podle § 16 odst. 4 zákona č. 289/1995 Sb., o lesích a o změně a doplnění některých zákonů (lesní zákon), v platném znění, rozhodnutí Okresního úřadu Hodonín, referátu životního prostředí, č.j. ŽP/02/54/8431/221 ze dne 30.1.2002, které nabylo právní moci 19.2.2002 o povolení dočasného odnětí části parcely KN č. 2482/1 v k.ú. Hodonín o výměře 0,4324 ha pro plochu sondy s označením „Mutěnice 8“

tak, že

1. ve výrokové části rozhodnutí se doba dočasného odnětí pozemků určených k plnění funkcí lesa stanovená od 1.1.2002 do 31.12.2011 mění na dobu od **1.1.2002 do 31.12.2021**

2. orgán státní správy lesů **schvaluje plán rekultivace ze dne 3.8.2011**, který je nedílnou součástí tohoto rozhodnutí

3. ve výrokové části rozhodnutí se k původně stanoveným poplatkům **nově stanovuje** výše poplatků za odnětí následovně

Období:	Příjemci poplatku jsou		Celkem (Kč)
	Státní fond životního prostředí (Kč)	Město Hodonín (Kč)	
Rok 2012			
Rok 2013			
Rok 2014			
Rok 2015			
Rok 2016			
Rok 2017			
Rok 2018			
Rok 2019			
Rok 2020			
Rok 2021			
Celkem			

Poplatky stanovené původně i tímto rozhodnutím jsou splatné každoročně a to vždy nejpozději do konce kalendářního roku, v němž odnětí trvá na účet ČNB č. 8758-77724621/0710, variabilní symbol 28483006.

4. správní orgán ukládá žadateli následující podmínky, za kterých se změna rozhodnutí povoluje:

- Dodržovat základní povinnosti ochrany pozemků určených k plnění funkcí lesa uvedené v § 13 lesního zákona.
- Za hranicí dočasného odnětí pozemků určených k plnění funkcí lesa nebude umístěno zařízení staveniště ani nebude ukládán žádný materiál.
- Práce provádět tak, aby nedošlo k poškození okolních lesních pozemků.
- Vlastník stavby ponese případné náklady spojené s poškozením stavby pádem stromů.
- Těžba stromů na pozemcích určených k plnění funkcí lesa bude prováděna jen v nejnnutnějším případě po dohodě s vlastníkem lesa.
- K pracím použít technologie minimalizující dopady na životní prostředí; v lesích použít jen stroje s biologicky odbouratelnými hydraulickými kapalinami.
- Při vzniku případných škod na lese bezprostředně činit potřebná opatření k jejich minimalizaci.
- Před ukončením platnosti odnětí provést rekultivaci dočasně odňatých pozemků podle schváleného plánu rekultivace a tyto pozemky protokolárně předat majiteli lesa.

Odůvodnění:

Městský úřad Hodonín, odbor životního prostředí obdržel dne 4.8.2011 žádost MND a.s., se sídlem 695 01 Hodonín, Úprkova 807/6, IČ 284 83 006 ve věci změny rozhodnutí č.j. ŽP/02/54/8431/221

z 30.1.2002 o dočasném odnětí plnění funkcí lesa části pozemku KN č. 2485/1 v k.ú. Hodonín v celkové výměře 0,4324 ha pro sondy „Mutěnice 8 a 12“. Žadatel k návrhu přiložil snímek katastrální mapy, informace o parcele, znalecký posudek, vyjádření LČR, kopii původního platného rozhodnutí, plán rekultivace a vyjádření krajského úřadu odboru ŽP.

Správní orgán oznámil dopisem č.j. MUHOCJ 77813/2011/OŽP ze dne 5.8.2011 zahájení řízení účastníkům řízení. Dále orgán státní správy lesů oznámil shromáždění podkladů pro rozhodnutí účastníkům řízení a dal jim možnost se před vydáním rozhodnutí k podkladům vyjádřit dopisem č.j. MUHOCJ 78366/2011/OŽP ze dne 8.8.2011. Do dnešního dne žádný z účastníků řízení této možnosti nevyužil.

Orgán státní správy lesů posoudil předložené podklady, rozhodl a vyhověl žádosti o změnu rozhodnutí dle § 16 odst. 4 zákona č. 289/1995 Sb., o lesích a o změně a doplnění některých zákonů (lesní zákon), v platném znění, (dále jen „lesní zákon“), neboť ve prospěch žadatele svědčí veřejný zájem, jímž je těžba ropy a plynu, vlastníci pozemku se záměrem vyjádřili souhlas. Záměr je ekonomicky důvodný.

Správní orgán vyhověl žadateli v plné míře v požadované době odnětí (odstavec č. 1) a schválil předložený plán rekultivace (odstavec č. 2). Prodloužení doby odnětí nebude mít oproti původnímu rozhodnutí žádné další negativní dopady na pozemky určené k plnění funkcí lesa.

Byla prodloužena doba odnětí, proto orgán státní správy stanovil v odstavci č. 3 poplatek za odnětí na změněnou dobu platnosti rozhodnutí. Žadatel k žádosti přiložil stanovený výpočet a tento je součástí spisu.

Poplatek za dočasné odnětí správní orgán stanovil podle vzorce I. uvedeném v příloze k lesnímu zákonu:

$$OLP = PP \cdot CD \cdot f \text{ (Kč ha}^{-1}\text{)}$$

OLP - *poplatek za odnětí lesních pozemků,*

PP - *průměrná roční potenciální produkce lesů v ČR = 6,3 m³ ha⁻¹,*

CD - *průměrná cena dřeva na odvozním místě pro rok 2010 = ■■■ - Kč/m³,*

f - *faktor ekologické váhy lesa = 1,4*

$$OLP = \text{■■■■} \text{ Kč za rok na 1 ha}$$

OLP pro plochu 0,4324 ha činí poplatek ■■■■ Kč ročně


Z poplatku náleží dle § 17 odst. 4 lesního zákona 40 % obci, v jejímž katastrálním území k odnětí došlo, 60 % náleží státnímu fondu životního prostředí. Při výpočtu byl použit faktor ekologické váhy lesa 1,4; neboť dotčený pozemek je zařazen v kategorii lesa hospodářského.

V odstavci č. 4 správní orgán uložil podmínky nutné v zájmu ochrany pozemků určených k plnění funkcí lesa.

Poučení:

Proti tomuto rozhodnutí lze podat odvolání, ve lhůtě 15 dnů ode dne jeho oznámení; prvním dnem lhůty je den následující po dni oznámení rozhodnutí. Odvolání se podává u zdejšího úřadu a rozhoduje o něm Krajský úřad Jihomoravského kraje, odbor životního prostředí. Odvolání se podává s potřebným počtem stejnopisů tak, aby jeden stejnopis zůstal správnímu orgánu a aby každý účastník dostal jeden stejnopis.

V Hodoníně 11. srpna 2011



**vedoucí odboru
životního prostředí**

Příloha:

- snímek mapy KN
- schválený návrh plánu rekultivace

Obdrží:

- a) účastníci řízení dle § 27 odst. 1 správního řádu
- MND a.s., se sídlem 695 01 Hodonín, Úprkova 807/6
 - Lesy České republiky, s.p., se sídlem 501 68 Hradec Králové, Přemyslova 1106 (adresa pro doručování Lesy České republiky, s.p., lesní správa Strážnice, 696 62 Strážnice, Zámek 673)
- c) Ostatní na vědomí (po nabytí právní moci)
- Celní úřad Hodonín 695 01 Hodonín, Brněnská 3883/48

MĚSTSKÝ ÚŘAD HODONÍN

odbor životního prostředí
pracoviště: Národní třída 25, 695 35 Hodonín

VAŠE ZNAČKA:
ZE DNE: 7. 6. 2021
SPISOVÁ ZNAČKA: MUHO 7297/2021/OŽP
Č.j.: MUHOCJ 41168/2021/OŽP
VYŘIZUJE: [REDAKCE]
TELEFON: [REDAKCE]
E-MAIL: [REDAKCE]
SPISOVÝ ZNAK: 221.2.2
SKARTAČNÍ ZNAK: A/5
POČET LISTŮ/STRAN: 2/4



Toto rozhodnutí nabylo právní moci

dne 8. 7. 2021

V Hodoníně dne 17. 6. 2021

ROZHODNUTÍ

Účastníci řízení dle § 27 odst. 1 správního řádu:

- MND a.s., se sídlem 695 01 Hodonín, Úprkova 807/6, IČ 284 83 006
- Lesy České republiky, s.p., se sídlem 501 68 Hradec Králové, Přemyslova 1106/19, IČ 421 96 451

Městský úřad v Hodoníně, odbor životního prostředí jako věcně a místně příslušný orgán státní správy lesů podle § 48 odst. 1 písm. d) zákona č. 289/1995 Sb., o lesích a o změně a doplnění některých zákonů (lesní zákon), v platném znění, dále dle ustanovení § 61 a 66 zákona č. 128/2000 Sb., o obcích, v platném znění, v souladu s ustanovením § 67 až 69 zákona č. 500/2004 Sb., správní řád, v platném znění, rozhodl podle ustanovení § 13 odst. 1, § 16, § 17, § 18 zákona č. 289/1995 Sb., o lesích a o změně a doplnění některých zákonů (lesní zákon), v platném znění, jeho přílohy a vyhlášky Ministerstva zemědělství č. 77/1996 Sb., o náležitostech žádosti o odnětí nebo omezení a podrobnostech o ochraně pozemků určených k plnění funkcí lesa,

mění,

Žadatel MND a.s., se sídlem 695 01 Hodonín, Úprkova 807/6, IČ 284 83 006

I.

podle § 16 odst. 4 zákona č. 289/1995 Sb., o lesích a o změně a doplnění některých zákonů (lesní zákon), v platném znění, rozhodnutí Okresního úřadu Hodonín, referátu životního prostředí, č.j. ŽP/02/54/8431/221 ze dne 30. 1. 2002, změněné rozhodnutím Městského úřadu Hodonín, odboru životního prostředí č.j. MUHOCJ 79734/2011/OŽP ze dne 11. 8. 2011, které nabylo právní moci 8. 9. 2011 o povolení dočasného odnětí části pozemku určeného k plnění funkcí lesa

KN č. 2482/1 v k.ú. Hodonín pro stavbu sondy „Mutěnice 8“ o výměře 0,4324 ha tak, že prodlužuje dobu platnosti odnětí o dobu od 1. 1. 2022 do 31. 12. 2039,

stanoví

dle ustanovení § 17, odst. 1) zákona č. 289/1995 Sb., o lesích a o změně a doplnění některých zákonů, v platném znění, na prodlouženou dobu odnětí poplatků dle následující tabulky

Období	Příjemci poplatku jsou		Celkem (Kč)
	SFŽP (Kč)	Město Hodonín (Kč)	
2022			
2023			
2024			
2025			
2026			
2027			
2028			
2029			
2030			
2031			
2032			
2033			
2034			
2035			
2036			
2037			
2038			
2039			

Z poplatku připadá 40 % Městu Hodonín, což činí ████████ Kč a 60 % Státnímu fondu životního prostředí, což činí ████████ Kč.

Poplatky stanovené původně i tímto rozhodnutím (částka celkem za rok) jsou splatné dle ustanovení § 18 téhož zákona nejpozději do konce kalendářního roku, v němž odnětí trvá na účet ČNB č. 8758-17721621/0710, variabilní symbol 28483006.

Ostatní části změněných rozhodnutí zůstávají nezměněny.

II.

podle § 16 odst. 4 zákona č. 289/1995 Sb., o lesích a o změně a doplnění některých zákonů (lesní zákon), v platném znění, rozhodnutí Městského úřadu Hodonín, odboru životního prostředí č.j. MUHOCJ 100903/2012/OŽP ze dne 30. 10. 2012, které nabylo právní moci 20. 11. 2012 o povolení dočasného odnětí částí pozemků určených k plnění funkcí lesa KN č. 2482/1 v k.ú. Hodonín o výměře 0,1398 ha a KN č. 2477/3 v k.ú. Hodonín o výměře 0,0076 ha pro stavbu sond „Mutěnice 8, 12, 13“ tak, že prodlužuje dobu platnosti odnětí o dobu od 1. 1. 2023 do 31. 12. 2039,

stanoví

dle ustanovení § 17, odst. 1) zákona č. 289/1995 Sb., o lesích a o změně a doplnění některých zákonů, v platném znění, na prodlouženou dobu odnětí poplatků dle následující tabulky

Období	Příjemci poplatku jsou		Celkem (Kč)
	SFŽP (Kč)	Město Hodonín (Kč)	
2023			
2024			
2025			
2026			
2027			
2028			
2029			
2030			
2031			
2032			
2033			
2034			
2035			
2036			
2037			
2038			
2039			

Z poplatku připadá 40 % Městu Hodonín, což činí ██████ Kč a 60 % Státnímu fondu životního prostředí, což činí ██████ Kč.

Poplatky stanovené původně i tímto rozhodnutím (částka celkem za rok) jsou splatné dle ustanovení § 18 téhož zákona nejpozději do konce kalendářního roku, v němž odněti trvá na účet ČNB č. 8758-17721621/0710, variabilní symbol 28483006.

Ostatní části změněných rozhodnutí zůstávají nezměněny.

Odůvodnění:

Městský úřad Hodonín, odbor životního prostředí obdržel dne 7. 6. 2021 žádost MND a.s., se sídlem 695 01 Hodonín, Úprkova 807/6, IČ 284 83 006 ve věci změny rozhodnutí č.j. ŽP/02/54/8431/221 ze dne 30. 1. 2002, č.j. MUHOCJ 79734/2011/OŽP ze dne 11. 8. 2011 a č.j. MUHOCJ 100903/2012/OŽP ze dne 30. 10. 2012 o dočasném odnětí pozemků určených k plnění funkcí lesa. Žadatel k návrhu přiložil snímek mapy KN se zákresem, kopie původních rozhodnutí, vyjádření vlastníka pozemků, znalecký posudek a plnou moc.

Správní orgán oznámil dopisem č.j. MUHOCJ 40101/2021/OŽP ze dne 14. 6. 2021 zahájení řízení účastníkům řízení. Dále orgán státní správy lesů oznámil shromáždění podkladů pro rozhodnutí účastníkům řízení a dal jim možnost se před vydáním rozhodnutí k podkladům vyjádřit dopisem č.j. MUHOCJ 40365/2021/OŽP ze dne 15. 6. 2021. Do dnešního dne žádný z účastníků řízení této možnosti nevyužil.

Orgán státní správy lesů posoudil předložené podklady, rozhodl a vyhověl žádosti o změnu rozhodnutí dle § 16 odst. 4 zákona č. 289/1995 Sb., o lesích a o změně a doplnění některých zákonů (lesní zákon), v platném znění, (dále jen „lesní zákon“), neboť žadatel žádá o změnu doby platnosti

odnětí, ve prospěch žadatele svědčí veřejný zájem, jímž je těžba ropy, vlastník pozemku se záměrem vyjádřil souhlas. Správní orgán vyhověl žadateli v plné míře v požadované prodloužené době odnětí a provedl nový výpočet poplatku za odnětí v prodloužené době. Žadatel k žádosti přiložil stanovený výpočet a tento je součástí spisu.

$$OLP = PP \cdot CD \cdot f \text{ (Kč ha}^{-1}\text{)}$$

OLP - *poplatek za odnětí lesních pozemků,*

PP - *průměrná roční potenciální produkce lesů v ČR = 6,3 m³ ha⁻¹,*

CD - *průměrná cena dřeva na odvozním místě pro rok 2021 = [redacted] Kč/m³,*

f - *faktor ekologické váhy lesa = 1,4 (lesy hospodářské)*

$$OLP = [redacted] \text{ Kč za rok na 1 ha}$$

OLP pro plochu 0,4324 ha činí poplatek [redacted] Kč ročně.

OLP pro plochu 0,1474 ha činí poplatek [redacted] Kč ročně.

Z poplatku náleží dle § 17 odst. 4 lesního zákona 40 % obci, v jejímž katastrálním území k odnětí došlo, 60 % náleží státnímu fondu životního prostředí.

Poučení:

Proti tomuto rozhodnutí lze podat odvolání, ve lhůtě 15 dnů ode dne jeho oznámení; prvním dnem lhůty je den následující po dni oznámení rozhodnutí. Odvolání se podává u zdejšího úřadu a rozhoduje o něm Krajský úřad Jihomoravského kraje, odbor životního prostředí. Odvolání se podává s potřebným počtem stejnopisů tak, aby jeden stejnopis zůstal správnímu orgánu a aby každý účastník dostal jeden stejnopis.

[redacted]
**vedoucí odboru
životního prostředí**

Obdrží:

- a) účastníci řízení dle § 27 odst. 1 správního řádu
 - MND a.s.
 - Lesy České republiky, s.p., Lesní závod Židlochovice

- c) Ostatní na vědomí (po nabytí právní moci)
 - Celní úřad pro Jihomoravský kraj
 - město Hodonín

Doložka konverze na žádost do dokumentu v listinné podobě

Tento dokument v listinné podobě, který vznikl pod pořadovým číslem 139471445-202017-210, převedením z dokumentu obsaženého v datové zprávě, skládajícího se z 4 listů, se shoduje s dokumentem, jehož převedením vznikl.

Autorizovanou konverzí dokumentu se nepotvrzuje správnost a pravdivost údajů obsažených v dokumentu a jejich soulad s právními předpisy.

Vstupní dokument obsažený v datové zprávě byl podepsán kvalifikovaným elektronickým podpisem a platnost kvalifikovaného elektronického podpisu byla ověřena dne 22.06.2021 v 13:20:33. Kvalifikovaný elektronický podpis byl shledán platným (dokument nebyl změněn) a ověření platnosti kvalifikovaného certifikátu pro elektronický podpis bylo provedeno vůči zveřejněnému seznamu zneplatněných certifikátů vydanému k datu 22.06.2021 11:28:28. Údaje o kvalifikovaném elektronickém podpisu: číslo kvalifikovaného certifikátu pro elektronický podpis 01 55 91 0C, kvalifikovaný certifikát pro elektronický podpis byl vydán kvalifikovaným poskytovatelem služeb vytvářejících důvěru PostSignum Qualified CA 4, Česká pošta, s.p. pro podepisující osobu [REDAKCE], vedoucí odboru, odbor životního prostředí, 622274, Město Hodonín. Uznávaný elektronický podpis byl označen platným kvalifikovaným časovým razítkem nebo kvalifikovaným elektronickým časovým razítkem vydaným kvalifikovaným poskytovatelem. Platnost časového razítka byla ověřena dne 22.06.2021 v 13:20:33. Údaje o časovém razítku: datum a čas 18.06.2021 10:01:26, číslo kvalifikovaného certifikátu pro časové razítko 01 40 71 A3, časové razítko bylo vydáno kvalifikovaným poskytovatelem PostSignum Qualified CA 5, Česká pošta, s.p..

Vystavil: [REDAKCE] - notář
Pracoviště: [REDAKCE] - notář
dne 22.06.2021

Jméno, příjmení a podpis osoby, která autorizovanou konverzi dokumentu provedla:

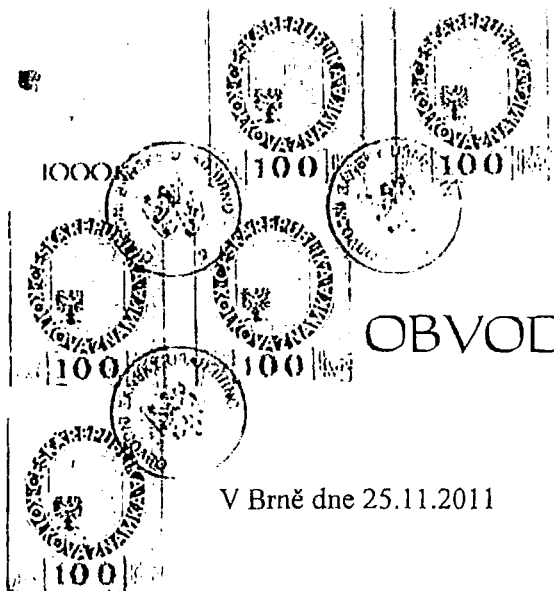
Otisk úředního razítka:



139471445-202017-210622132028

Poznámka:

Kontrolu této doložky lze provést v centrální evidenci doložek přístupné způsobem umožňujícím dálkový přístup na adrese <https://www.czechpoint.cz/overovacidolozky>.



NABYLO PRÁVNÍ MOCI	①
DNE: 21.12.2011	
Podpis: [Redacted]	[Redacted]
Datum: 21.12.2011	

OBVODNÍ BÁŇSKÝ ÚŘAD V BRNĚ

V Brně dne 25.11.2011

č.j. SBS/35412/2011/OBÚ-01

ROZHODNUTÍ

Obvodní báňský úřad v Brně jako věcně příslušný orgán státní báňské správy podle ustanovení § 41 odst. 2 písm. a) zákona č. 61/1988 Sb., o hornické činnosti, výbušninách a o státní báňské správě, ve znění pozdějších předpisů a místně příslušný podle ustanovení § 38 odst. 2 zákona č. 61/1988 Sb., o hornické činnosti, výbušninách a o státní báňské správě, ve znění pozdějších předpisů, v součinnosti s dotčenými orgány státní správy a zejména v dohodě s orgány životního prostředí, Odborem životního prostředí, Krajského úřadu Jihomoravského kraje ze dne 15.6.2011, č.j. S-JMK 80552/2011 OŽP/Ri a Městským úřadem Hodonín, odborem životního prostředí, ze dne 12.5.2003, č.j. ŽP/03/vyj.-8A20, respektive ze dne 27.5.2011, č.j. MUHOCJ 54565/2011, s orgánem územního plánování Odborem rozvoje a investic města, Městského úřadu Hodonín, ze dne 2.11.2011, Zn: MUHO 10/2011 a na základě rozhodnutí Ministerstva životního prostředí o předchozím souhlasu k podání návrhu na stanovení dobývacího prostoru vydaného podle ustanovení § 24 odst. 2 zákona č. 44/1988 Sb., o ochraně a využití nerostného bohatství, ve znění pozdějších předpisů, ze dne 2.8.2011, č.j. 525/560/11 19477/ENV/11 GEO 4/2011, ve smyslu žádosti ze dne 18.10.2011, č.j. SBS/32771/2011/OBÚ-01, podané organizací

MND a.s.

Hodonín, Úprkova 807/6, PSČ 695 01
IČ: 284 83 006

stanoví

podle ustanovení § 27 odst. 1 zákona č. 44/1988 Sb., o ochraně a využití nerostného bohatství (horní zákon), ve znění pozdějších předpisů, dobývací prostor

HODONÍN VII

evidenční číslo 4 0135

o plošném obsahu na povrchu 0,012649 km² a v úrovni ložiska 1,192600 km².

Hranice dobývacího prostoru Hodonín VII tvoří na povrchu nepravidelný 4 úhelník o vrcholech 1, 2, 3 a 4 s vrcholy určenými souřadnicemi v platném souřadnicovém systému JTSK a v úrovni ložiska nepravidelný 9-ti úhelník o vrcholech 101 až 109.

Seznam souřadnic vrcholů na povrchu

Číslo vrcholu	X	Y
1	1 196 787,65	566 710,56
2	1 196 784,24	566 546,63
3	1 196 880,00	566 550,00
4	1 196 884,28	566 646,63

Seznam souřadnic vrcholů v úrovni ložiska

Číslo vrcholu	X	Y	Z
101	1 196 330,00	567 560,00	-400,00
102	1 196 305,00	566 950,00	-400,00
103	1 196 610,00	566 540,00	-400,00
104	1 196 700,00	566 210,00	-400,00
105	1 196 865,00	565 990,00	-400,00
106	1 197 195,00	565 990,00	-400,00
107	1 197 755,00	566 370,00	-400,00
108	1 197 510,00	566 750,00	-400,00
109	1 196 980,00	567 175,00	-400,00
110	1 196 330,00	567 560,00	-1700,00
111	1 196 305,00	566 950,00	-1700,00
112	1 196 610,00	566 540,00	-1700,00
113	1 196 700,00	566 210,00	-1700,00
114	1 196 865,00	565 990,00	-1700,00
115	1 197 195,00	565 990,00	-1700,00
116	1 197 755,00	566 370,00	-1700,00
117	1 197 510,00	566 750,00	-1700,00
118	1 196 980,00	567 175,00	-1700,00

Dobývací prostor Hodonín VII je pod povrchem omezen rovinami vedenými povrchovými hranicemi do hranic ložiska. Hranice dobývacího prostoru jsou navrženy tak, aby byly respektovány zájmy hospodárného dobývání výhradního ložiska hořlavého zemního plynu a současně, aby byly respektovány zájmy dotčených právnických i fyzických osob, jichž se těžební činnost na ložisku dotýká. Současný návrh respektuje majetkoprávní vztahy k pozemkům dotčených hornickou činností a práva následujících účastníků řízení:

- Město Hodonín, Masarykovo nám. 1, 695 35 Hodonín, IČ: 00284891
- Lesy České republiky s.p., Přemyslova 1106, 501 68 Hradec Králové, IČ: 42196451

Dobývací prostor Hodonín VII se nachází na katastrálním území Hodonín na rozloze 0,012649 km².

Dobývací prostor je stanoven na části pozemku p.č. 2482/1, v katastrálním území Hodonín, jehož majitelem je Česká republika, kde právo hospodaření s majetkem státu má společnost Lesy České republiky, s.p., Přemyslova 1106/19, 501 68 Hradec Králové, IČ:42196451.

- Identifikační číslo katastrálního území Hodonín je 640417.
- IČZÚJ obce Hodonín je 586021.
- Okres Hodonín, kód CZ0645.
- Kraj Jihomoravský, kód kraje CZ062.
- Dobývací prostor Hodonín VII byl stanoven pro dobývání výhradního ložiska vyhrazeného nerostu ropy a hořlavého zemního plynu Mutěnice 8, číslo ložiska 3260200.

Vytěžitelné zásoby ložiska hořlavého zemního plynu Mutěnice 8, číslo ložiska 3260200, jsou vyhodnoceny ve výši 2830,53 mil. m³.

Vytěžitelné zásoby ložiska ropy Mutěnice 8, číslo ložiska 3260200, jsou vyhodnoceny ve výši 30,276 mil. m³.

Pro dobývací prostor Hodonín VII stanoví Obvodní báňský úřad v Brně následující podmínky:

1. Na základě ustanovení § 11 zákona č. 62/1988 Sb., ve znění pozdějších předpisů, je organizace povinna vypořádat návratnost v minulosti vynaložených prostředků ze státního rozpočtu na geologicko průzkumné práce (seismické profily) ve výši [REDAKCE] Kč (třístapěttisíc třístasedmdesátpět korun) na příjmový účet MŽP vedený u ČNB Praha 1, číslo účtu 19-7628001/0710, a to do 30 dní po nabytí právní moci rozhodnutí vydaného OBÚ Brno, o povolení hornické činnosti podle plánu otvírky a přípravy dobývání v dobývacím prostoru Hodonín VII pro sondu Mutěnice 8. Před provedením platby organizace ověří, zda nedošlo ke změně čísla účtu. Číslo ložiska bude uvedeno jako variabilní symbol. Podmínka je stanovena na základě ustanovení § 24 odst. 2 zákona č. 44/1988 Sb., o ochraně a využití nerostného bohatství (horní zákon), ve znění pozdějších předpisů.
2. Nabytím právní moci rozhodnutí o stanovení dobývacího prostoru Hodonín VII pro sondu Mutěnice 8 přestává být nově definovaný dobývací prostor součástí průzkumného území Vídeňská pánev VIII a v hranicích prostorového tělesa, které představuje hranice dobývacího prostoru pod povrchem, je zadavatel oprávněn provádět pouze těžební průzkum v souladu s § 2 odst. 4 písm. c) zákona 62/1988 Sb., ve znění pozdějších předpisů. Mimo hranice tohoto prostorového tělesa je oprávněn provádět i vyhledávání a průzkum ložisek ropy a hořlavého zemního plynu. S ohledem na skutečnost, že dobývací prostory jsou stanoveny pro dobývání ložisek, jejichž životnost je omezena množstvím zásob ložiska, dojde ke zrušení dobývacího prostoru je zadavatel oprávněn po nabytí právní moci rozhodnutí o zrušení dobývacího prostoru provádět vyhledávání a průzkum ložisek ropy a hořlavého zemního plynu i v hranicích zaniklého dobývacího prostoru. Podmínka je stanovena na základě ustanovení § 24 odst. 2 zákona č. 44/1988 Sb., o ochraně a využití nerostného bohatství (horní zákon), ve znění pozdějších předpisů.
3. Organizace zajistí před povolením plánu otvírky a přípravy dobývání v dobývacím prostoru Hodonín VII pro sondu Mutěnice 8 souhlas vodoprávního úřadu podle ustanovení § 17 odst. 1 zákona č. 254/2001 Sb., o vodách a o změně některých zákonů, ve znění pozdějších předpisů.

Odůvodnění

Organizace MND a.s., Hodonín, Úprkova 807/6, PSČ 695 01, IČ: 28483006, podala na Obvodní báňský úřad v Brně dne 18.10.2011, návrh na stanovení dobývacího prostoru IIHodonín VII. Obvodní báňský úřad v Brně v souladu s ustanovením § 28 odst. 9 zákona č. 44/1988 Sb., o ochraně a využití nerostného bohatství, ve znění pozdějších předpisů, zahájil řízení, přezkoumal podání a zjistil, že předmětná dokumentace poskytuje dostatečný podklad k posouzení navrhovaného stanovení dobývacího prostoru Hodonín VII a obsahuje všechny doklady o vyřešení střetů zájmů, shledal ji tedy úplnou k zahájení řízení o stanovení dobývacího prostoru v souladu s ustanovením § 27 odst. 1 a § 28 odst. 1 zákona č. 44/1988 Sb., o ochraně a využití nerostného bohatství, ve znění pozdějších předpisů. Návrh byl doložen předepsanou projektovou dokumentací dle ustanovení § 2 vyhlášky č. 172/1992 Sb., o dobývacích prostorech, ve znění pozdějších předpisů a obsahoval vyjádření všech vlastníků pozemků a vyjádření dotčených orgánů státní správy. Dokumentaci ověřil oprávněný báňský projektant [REDAKCE], důlně měřickou část ověřil hlavní důlní měřič [REDAKCE]

Před zahájením řízení organizace získala předchozí souhlas Ministerstva životního prostředí k podání návrhu na stanovení dobývacího prostoru IIHodonín VII, ze dne 2.8.2011, č.j. 525/560/11 19477/ENV/11 GEO 4/2011.

Dále organizace předložila doklad o stanovení chráněného ložiskového území Dubňany I, ev. č. lož. 3 260200, ze dne 25.7.2002, č.j. 560/491/02.

Dohody s orgány životního prostředí, Odborem životního prostředí, Krajského úřadu Jihomoravského kraje ze dne 15.6.2011, č.j. S-JMK 80552/2011 OŽP/Ri a Městským úřadem Hodonín, odborem životního prostředí, ze dne 12.5.2003, č.j. ŽP/03/vyj.-8A20, respektive ze dne 27.5.2011, č.j. MUHO CJ 54565/2011 a s orgánem územního plánování Odborem rozvoje a investic města, Městského úřadu Hodonín, ze dne 2.11.2011, Zn: MUHO 10/2011, bylo dosaženo výše uvedenými stanovisky a vyjádřeními. Podmínky vyjádření dotčených orgánů státní správy, které nejsou uvedeny v podmínkách tohoto rozhodnutí, se netýkaly stanovení dobývacího prostoru Hodonín VII, ale povolení plánu těžby pro sondu Mutěnice 8 a budou zohledněny v rozhodnutí o povolení plánu otvírky a přípravy dobývání v dobývacím prostoru Hodonín VII pro sondu Mutěnice 8.

Dokumentace předložená na zdejší úřad obsahuje dohodu s vlastníkem pozemku společností Lesy České republiky s.p., Přemyslova 1106, 501 68 Hradec Králové, k dočasnému užívání pozemku pro hornickou činnost za účelem dobývání vyhrazeného nerostu.

Před zahájením ústního jednání spojeného s místním šetřením organizace zajistila projednání návrhu na stanovení dobývacího prostoru Hodonín VII, který se týká zájmů chráněných podle zvláštních předpisů s orgány, fyzickými a právnickými osobami, jimž přísluší ochrana těchto zájmů následovně:

Ministerstvo životního prostředí vydalo souhlasné stanovisko bez podmínek dne 8.11.2011 při ústním jednání, kde odkázalo na své písemné vyjádření ze dne 19.9.2011, č.j. 1608/560/11 61511/ENV/11.

Krajský úřad Jihomoravského kraje, Odbor životního prostředí se vyjádřil dne 15.6.2011, č.j. S-JMK 80552/2011 OŽP/Ri, následovně:

- z hlediska zákona o vodách - věcně a místně příslušným je vodoprávní úřad první instance,
- Z hlediska zákona č. 114/1992 Sb., o ochraně přírody a krajiny, ve znění pozdějších předpisů a prováděcích předpisů k tomuto zákonu bylo konstatováno, že k možnosti

existence vlivu uvedeného záměru na lokality soustavy Natura 2000 vydává KrU JMK, odbor životního prostředí jako orgán ochrany přírody, příslušný na základě ustanovení § 77a odstavce 4 písmeno n) zákona č. 114/1992 Sb., o ochraně přírody a krajiny, ve znění pozdějších předpisů, stanovisko podle § 45i odstavce 1) téhož zákona v tom smyslu, že hodnocený záměr nemůže mít významný vliv na žádnou evropsky významnou lokalitu nebo ptačí oblast. Výše uvedený závěr orgánu ochrany přírody vychází z úvahy, že hodnocený záměr svou lokalizací mimo území prvků soustavy Natura 2000 a svou věcnou povahou nemá potenciál způsobit přímé nepřímé či sekundární vlivy na jejich celistvost a příznivý stav předmětů ochrany.

- Z hlediska zákona č. 100/2001 Sb., o posuzování vlivů na životní prostředí, ve znění pozdějších předpisů a prováděcích předpisů k tomuto zákonu lze konstatovat, že záměr nevyžaduje provedení zjišťovacího řízení ve smyslu § 7 zákona 100/2001 Sb., o posuzování vlivů na životní prostředí, v platném znění.

Městský úřad Hodonín, odbor životního prostředí, vydal vyjádření 12.5.2003, č.j. ŽP/03/vyj.-8A20, respektive ze dne 27.5.2011, č.j. MUHOCJ 54565/2011, kde jsou uvedeny dvě podmínky, z toho první podmínka se netýká stanovení dobývacího prostoru Hodonín VII, ale teprve povolení plánu otvírky, přípravy a dobývání. Druhá podmínka je uvedena jako podmínky č. 3 tohoto rozhodnutí.

Městský úřad Hodonín, odbor rozvoje města vyjádřením č.j. MUHOCJ 106523/2011 ze dne 2.11.2011 sděluje, že město Hodonín má platný územní plán a stanovení dobývacího prostoru Hodonín VII není v rozporu s územním plánem.

Krajská hygienická stanice Jihomoravského kraje, pracoviště Hodonín vydala stanovisko č.j. HO/1490/2003/HPPI., ze dne 6.5.2003, kterým sděluje, že žádné stanovisko nevydává. Dne 18.5.2011, č.j. KHSJM 20993/2011/HO/HIP, potvrzuje platnost uvedeného vyjádření.

Město Hodonín vyjádřením zn. MUHO 10/2011 ze dne 31.5.2011 nemá námitek.

K projednání výše uvedeného návrhu nařídil Obvodní báňský úřad v Brně podle ustanovení § 28 odst. 3 zákona č. 44/1988 Sb., o ochraně a využití nerostného bohatství (horní zákon), v platném znění, ústní jednání spojené s místním šetřením na den 8.11.2011. Projednání dokumentace a sepsání protokolu se uskutečnilo v zasedací místnosti organizace.



Organizace doložila výše uvedenou dokumentaci a bylo dosaženo dohody s orgány životního prostředí ve věci stanovení dobývacího prostoru Hodonín VII. Dále byly vyřešeny střety zájmu a bylo dosaženo dohody s vlastníkem pozemku ve věci stanovení dobývacího prostoru Hodonín VII.

Na základě výše uvedených vyjádření a stanovisek zdejší úřad neshledal důvody, které by byly překážkou ve stanovení dobývacího prostoru Hodonín VII. Proto bylo rozhodnuto, jak je výše uvedeno.

Správní poplatek byl vyměřen podle sazebníku poplatků ustanovením § 4 zákona č. 634/2004 Sb., o správních poplatcích, v platném znění, ve výši ████████ Kč. Správní poplatek byl vybrán podle ustanovení § 5 citovaného zákona, ve výši ████████ Kč, zaprotokolováno pod č.j. 32771/2011 a kolkové známky byly vylepeny na originálu rozhodnutí.

Poučení

Proti tomuto rozhodnutí může účastník řízení podat podle ustanovení § 81 až § 83 zákona č. 500/2004 Sb., správní řád, ve znění pozdějších předpisů, odvolání, které se podává u správního orgánu, který napadené rozhodnutí vydal, ve lhůtě 15 dnů ode dne jeho doručení. Odvolání se podává s potřebným počtem stejnopisů tak, aby každý účastník dostal jeden stejnopis. Nepodá-li účastník potřebný počet stejnopisů, vyhotoví je na jeho náklady Obvodní báňský úřad v Brně. Podané odvolání má v souladu s ustanovením § 85 odst. 1 správního řádu odkladný účinek. Odvolání jen proti odůvodnění rozhodnutí je nepřijímatelné.



předseda Obvodního báňského úřadu v Brně

Rozdělovník:

Účastníci řízení – datová schránka - do vlastních rukou

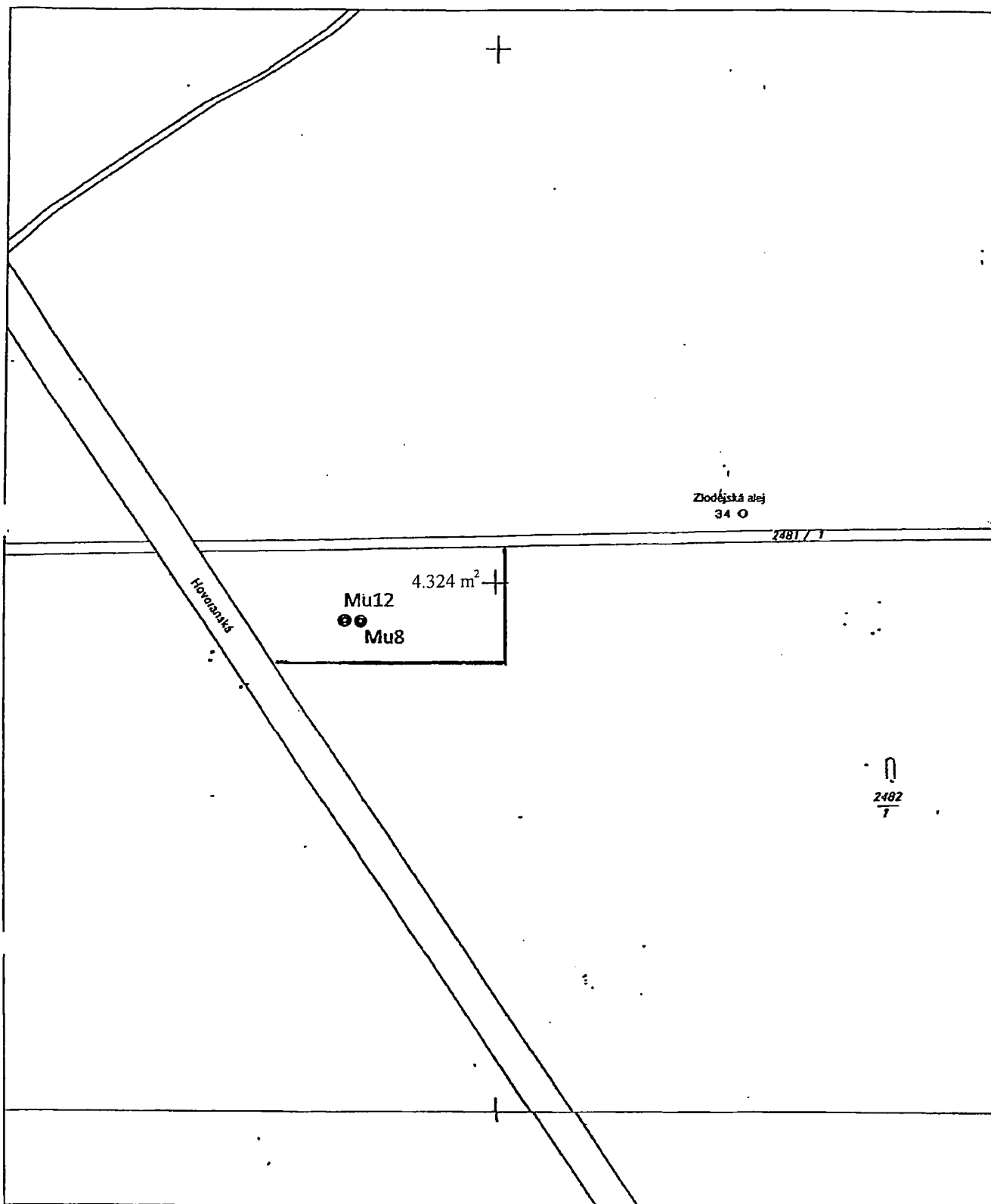
1. MND a.s., Úprkova 807/6, 695 01 Hodonín, IČ: 28483006
2. Město Hodonín, Masarykovo nám. 1, 695 35 Hodonín, IČ: 00284891
3. Lesy České republiky s.p., Přemyslova 1106, 501 68 Hradec Králové

Dotčené orgány státní správy – datová schránka

1. Městský úřad Hodonín, Odbor životního prostředí, Národní tř. 25, 695 65 Hodonín + mapová příloha
2. Městský úřad Hodonín, Odbor rozvoje a investic, Národní tř. 25, 695 65 Hodonín + mapová příloha
3. Krajský úřad Jihomoravského kraje, Odbor životního prostředí, Žerotínovo nám.3/5, 601 82 Brno + mapová příloha
4. Ministerstvo životního prostředí, odbor výkonu státní správy VII, Mezírka 1, 602 00 Brno + mapová příloha
5. Ministerstvo průmyslu a obchodu, odbor surovinové a energetické politiky, Na Františku 32, 110 15 PRAHA + mapová příloha

Ostatní – na vědomí - obyčejně

6. Český báňský úřad v Praze, Kozí 4, PRAHA 1 + mapová příloha
7. Katastrální úřad pro Jihomoravský kraj, Katastrální pracoviště Mikulov, Koněvova 15/808, 692 01 Mikulov + mapová příloha



MND a.s.

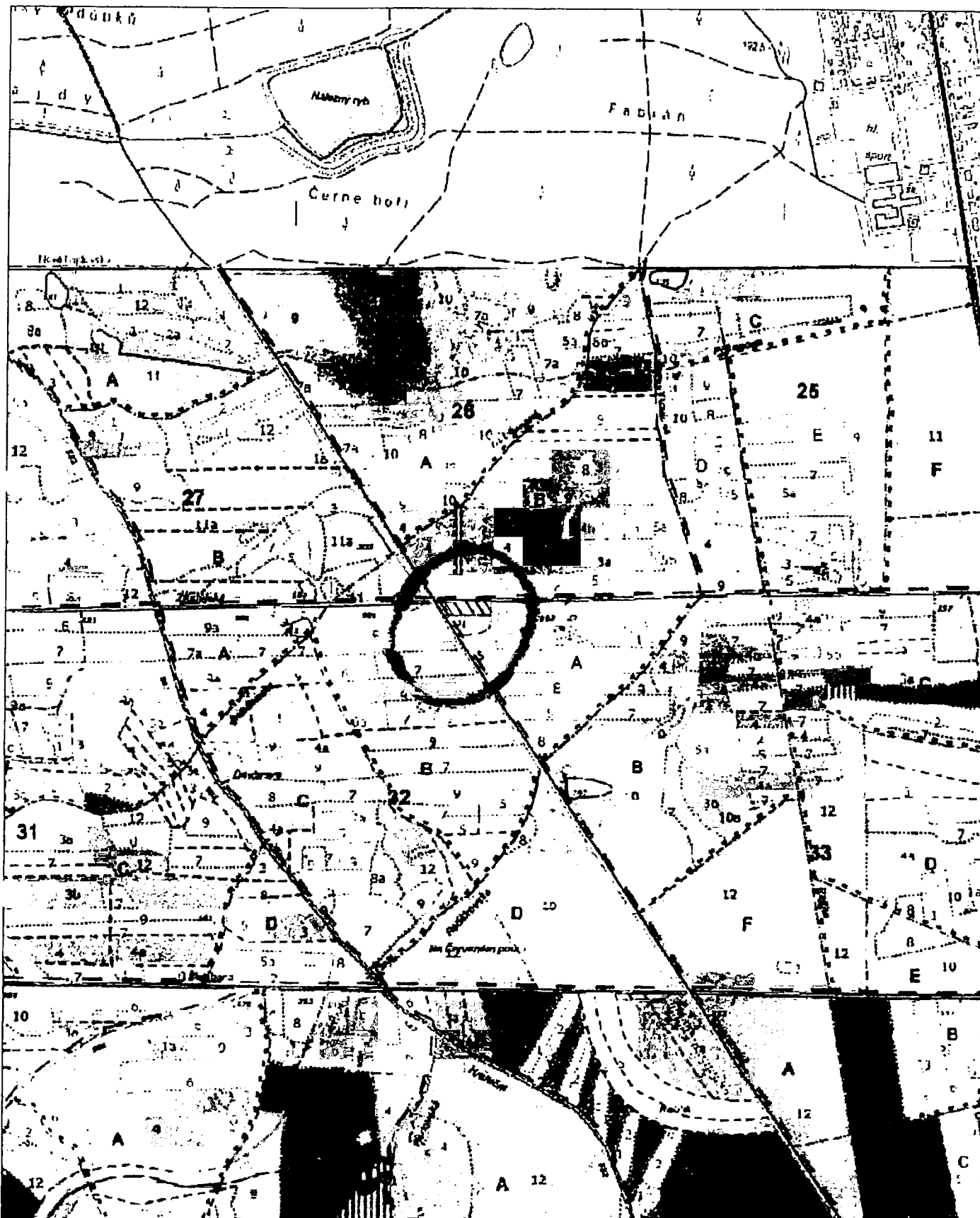
Snímek katastrální mapy

Katastrální území : Hodonín

Měřítko: 1 : 2 000

Datum: VI. 2011

<input checked="" type="checkbox"/>	ověřil hlavní důlní měřič :
datum : 13. 6. 2011	



LZ 4- ŽIDLOCHOVICE
 POSESÍ 25- HEDOVÍN
 LÚ 3- MŮTĚNICE

K.ú. Hedovín
 p.č. 2482/1 - ČDST. o výř. 4.324m²

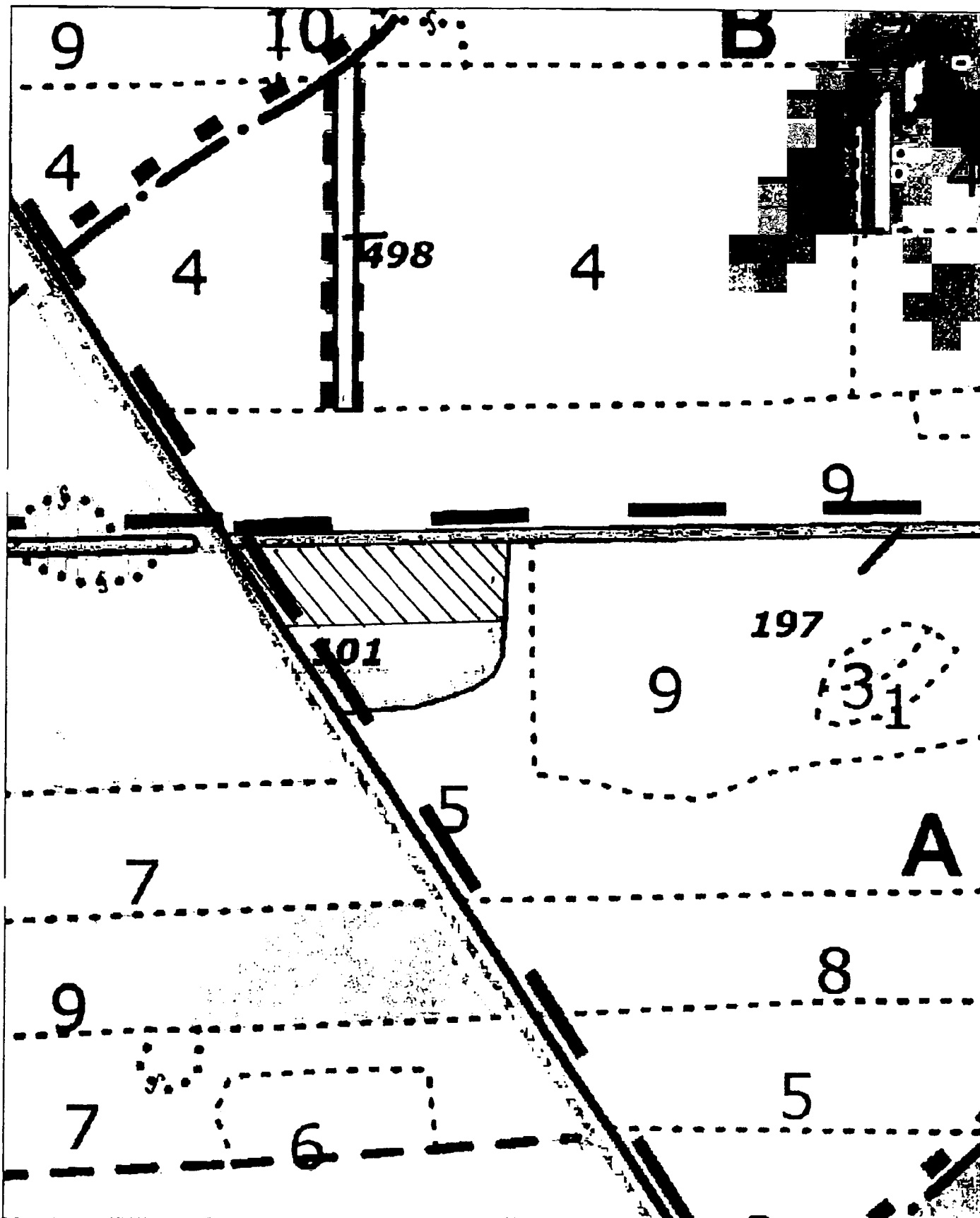
MND
 SOUVY MŮTĚNICE 8
 MŮTĚNICE 12

0 100 200 300 400 500 m

1 : 10 000

Odbor HÚL, oddělení GIS, GrDS

LHP 2017-2026
 LHP STRAŽNICE



LZ 4 - ŽIBLOHOVICE
 POLESÍ 25 - HODOVÍN
 LÚ 3 - MVTĚNICE

K.ú. HODOVÍN
 p.č. 2482/1 - ČÁST O Wm. 4.324m²

MND
 SOUŠY MVTĚNICE 2
 MVTĚNICE 12

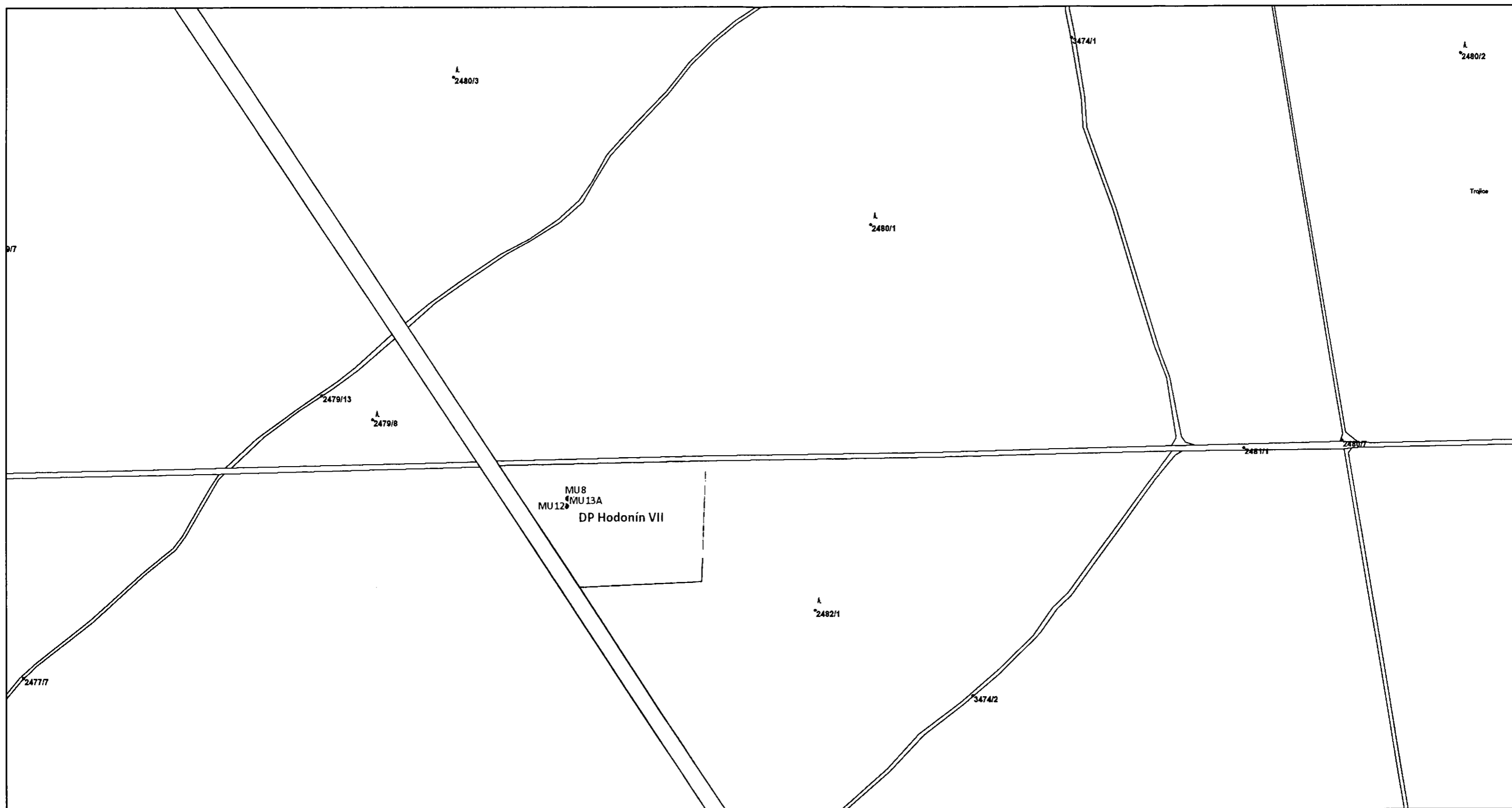


1 : 2 000

Odbor HÚL, oddělení GIS, GrDS

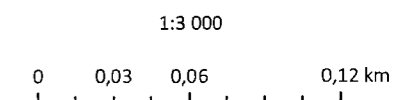
LHP 2017 - 2026
 LHC STRÁŽEVICE

DP Hodonín VII



17.12.2018

- Dobývací prostory na povrchu
- Průzkumná území





Toto rozhodnutí nabylo
právní moci dne 09.03.2012
Je vykonatelné dne 09.03.2012
Obvodní báňský úřad pro území krajů
Jihomoravského a Zlínského
dne 15.03.2012

OBVODNÍ BÁŇSKÝ ÚŘAD PRO ÚZEMÍ KRAJŮ JIHOMORAVSKÉHO A ZLÍNSKÉHO

č.j. SBS/01927/2012/OBÚ-01/3

dne 21.02.2012

ROZHODNUTÍ

Obvodní báňský úřad pro území krajů Jihomoravského a Zlínského (dále také „OBÚ“) jako věcně a místně příslušný orgán státní báňské správy dle ustanovení § 38 odst. 1 zákona č. 61/1988 Sb., o hornické činnosti, výbušninách a o státní báňské správě, ve znění pozdějších předpisů (dále jen „zákon č. 61/1988 Sb.“), podle ust. § 41 odst. 2 písm. b) zákona č. 61/1988 Sb., a podle ustanovení § 17 odst. 4 zákona č. 61/1988 Sb., k žádosti organizace

MND a.s.

Hodonín, Úprkova 807/6, PSČ 695 01

IČ: 28483006

(dále také „organizace“)

ze dne 11.01.2012 (evidováno na OBÚ pod č.j. SBS/01927/2012/OBÚ-01 dne 24.01.2012), po doplnění o přípis organizace ze dne 30.01.2012 (č.j. OBÚ SBS/03730/2012/OBÚ-01), po provedeném ústním jednání (protokol ze dne 10.02.2012, č.j. OBÚ SBS/05068/2012/OBÚ-01) o povolení hornické činnosti – otvírky, přípravy (realizace vrtu Mutěnice 13) a dobývání ložiska ropy a hořlavého zemního plynu v dobývacím prostoru Hodonín VII (ev. č. 4 0135), kdy dalšími účastníky řízení ve smyslu ust. § 27 odst. 1 zák. č. 500/2004 Sb., správní řád, ve znění pozdějších předpisů (dále jen „správní řád“), byli Lesy České republiky, s.p., Lesní správa Strážnice, se sídlem ve Strážnici, Zámek 673, 696 62 Strážnice, IČ: 42196451; Město Hodonín, Masarykovo nám. 1, 695 35 Hodonín, IČ: 00284891,

A) podle ustanovení § 10 odst. 1 zákona č. 61/1988 Sb.,

POVOLUJE

hornickou činnost – otvírku a přípravu ložiska ropy a hořlavého zemního plynu v dobývacím prostoru Hodonín VII (ev. č. 4 0135) - realizace vrtu Mutěnice 13, na pozemku p.č. 2482/1 v k.ú. Hodonín

B) podle ustanovení § 10 odst. 1 zákona č. 61/1988 Sb.,

POVOLUJE

hornickou činnost - dobývání ložiska ropy a hořlavého zemního plynu v dobývacím prostoru Hodonín VII (ev. č. 4 0135), na pozemku p.č. 2482/1 v k.ú. Hodonín

příčemž část A) a B) se povoluje za těchto:

P O D M Í N E K :

1. Hornická činnost – otvírka a příprava ložiska ropy a hořlavého zemního plynu v dobývacím prostoru Hodonín (ev. č. 4 0135) - realizace vrtu Mutěnice 13 a dobývání ložiska ropy a hořlavého zemního plynu v dobývacím prostoru Hodonín VII (ev. č. 4 0135) a související činnost se povoluje v rozsahu uvedeném v dokumentaci „Plán těžby (dobývání) ložiska ropy a hořlavého zemního plynu Mutěnice 8 a realizace těžebního průzkumu vrtem Mutěnice 13 v DP Hodonín VII, včetně žádosti o schválení tvorby rezerv na sanaci a rekultivaci“ ze dne 12.02.2012 (č.j. OBÚ SBS/01927/2012/OBÚ-01), a která může být prováděna pouze oprávněnou organizací.
2. Hornická činnost - otvírka a příprava ložiska ropy a hořlavého zemního plynu v dobývacím prostoru Hodonín (ev. č. 4 0135) - realizace vrtu Mutěnice 13 a dobývání ložiska ropy a hořlavého zemního plynu v dobývacím prostoru Hodonín VII (ev. č. 4 0135) bude zajišťována sondami Mutěnice 8, 12, 13, na pozemku p.č. 2482/1 v k.ú. Hodonín.
3. Další otvírka ložiska bude provedena realizací vrtu s označením Mutěnice 13, přičemž vrt (sonda) Mutěnice 13 bude realizován tak, aby se celá jeho trajektorie nacházela v dobývacím prostoru Hodonín VII (ev. č. 4 0135).
4. Pro vlastní realizaci vrtu Mutěnice 13 bude vypracována projektová dokumentace, která bude zohledňovat požadavky dané ustanovením § 23 odst. 4 a přílohy č. 1 vyhl. ČBÚ č. 239/1998 Sb., o bezpečnosti a ochraně zdraví při práci a bezpečnosti provozu při těžbě a úpravě ropy a zemního plynu a při vrtných a geofyzikálních pracích a o změně některých předpisů k zajištění bezpečnosti a ochrany zdraví při práci a bezpečnosti provozu při hornické činnosti a činnosti prováděné hornickým způsobem, ve znění pozdějších předpisů.
5. Vrt (sonda) Mutěnice 13 bude realizován pro účely těžební otvírky a následného dobývání ložiska ropy a hořlavého zemního plynu v dobývacím prostoru Hodonín VII (ev. č. 4 0135) a bude vystrojen dle bodu č. 1.4. „Předpokládaný počet vrtů a sond, jejich umístění, hloubka a účel, technická charakteristika (konstrukce a izolace vrtů a sond; izolace jednotlivých obzorů, dovolené úchyly vrtů a sond, zajištění jejich ústí, popřípadě opatření na ochranu jiného výhradního ložiska v dobývacím prostoru)“ předmětné projektové dokumentace „Plán těžby (dobývání) ložiska ropy a hořlavého zemního plynu Mutěnice 8 a realizace těžebního průzkumu vrtem Mutěnice 13 v DP Hodonín VII, včetně žádosti o schválení tvorby rezerv na sanaci a rekultivaci“ ze dne 12.02.2012 (č.j. OBÚ SBS/01927/2012/OBÚ-01).
6. Musí být zajišťovány a plněny požadavky z rozhodnutí Okresního úřadu Hodonín, referátu životního prostředí č.j. ŽP/02/54/8431/221 ze dne 30.01.2002 změněné rozhodnutím Městského úřadu Hodonín, odboru životního prostředí č.j. MUHOCJ 79734/2011/OŽP ze dne 11.08.2011 (č.j. OBÚ SBS/01927/2012/OBÚ-01), kterým bylo povoleno dočasné odnětí dotčených pozemků určených k plnění funkcí lesa.
7. Musí být zajišťovány a plněny požadavky z vyjádření Městského úřadu Hodonín, odboru životního prostředí zn. ŽP/03/vyj.-8A20 ze dne 12.05.2003, spis.zn. ŽP/2010/12398-vyj ze dne 04.06.2010 a č.j. MUHOCJ 54565/2011 ze dne 27.05.2011 (č.j. OBÚ SBS/01927/2012/OBÚ-01).

8. Musí být zajišťovány a plněny požadavky z Vyjádření Lesů České republiky, sp. zn. Ing.Pi79/02 ze dne 16.10.2002 (č.j. OBÚ SBS/01927/2012/OBÚ-01).
9. Sanace a rekultivace pozemku v k.ú. Hodonín dotčeného předmětnou povolenou hornickou činností bude realizována dle bodu č. 1.14 „Plán sanace i rekultivace území dotčeného těžbou plán sanace a rekultivace“ předmětné projektové dokumentace „Plán těžby (dobývání) ložiska ropy a hořlavého zemního plynu Mutěnice 8 a realizace těžebního průzkumu vrtem Mutěnice 13 v DP Hodonín VII, včetně žádosti o schválení tvorby rezerv na sanace a rekultivace“ ze dne 12.02.2012 (č.j. OBÚ SBS/01927/2012/OBÚ-01)
10. Pro jiné druhy hornické činnosti (zajištění, likvidace, zvláštní zásahy do zemské kůry) bude legalizace zajišťována v samostatném povolovacím řízení.
11. Všechny skutečnosti a zjištění, které by mohly mít vliv na toto rozhodnutí, musí být bezodkladně oznámeny na příslušný obvodní báňský úřad.
12. S tímto rozhodnutím musí být prokazatelně seznámen určený závodní a všichni ostatní pracovníci, kterých se to týká.

C) podle ustanovení § 37a odst. 2 zákona č. 44/1988 Sb., o ochraně a využití nerostného bohatství (horní zákon), ve znění pozdějších předpisů (dále jen „horní zákon“),

SCHVALUJE

vytváření finančních rezerv na sanace a rekultivace

pozemků dotčených těžbou v dobývacím prostoru Hodonín VII (ev. č. 4 0135), dle předložené projektové dokumentace „Plán těžby (dobývání) ložiska ropy a hořlavého zemního plynu Mutěnice 8 a realizace těžebního průzkumu vrtem Mutěnice 13 v DP Hodonín VII, včetně žádosti o schválení tvorby rezerv na sanace a rekultivace“ ze dne 12.02.2012 (č.j. OBÚ SBS/01927/2012/OBÚ-01), za těchto

PODMÍNEK :

- 1) Organizace zajistí vytváření finančních rezerv na sanace a rekultivace ve smyslu ustanovení § 31 odst. 6 horního zákona, dle výše uvedeného plánu těžby takto:
 - a) Rezerva bude tvořena v letech 2012 až 2024 včetně, ve výši [REDAKCE] -- Kč ročně, v roce 2025 ve výši [REDAKCE] Kč ročně. Rezerva tedy bude vytvořena do celkové výše [REDAKCE] Kč.
 - b) Po vytvoření konečné schválené částky bude ze strany organizace zhodnocen plán sanace a rekultivace ve vztahu k celkové vytvořené částce, tj. [REDAKCE] Kč.
 - c) Finanční rezerva na sanace a rekultivace bude vytvořena výhradně k účelu pro sanaci a rekultivaci pozemků dotčených těžbou v dobývacím prostoru Hodonín VII (ev. č. 4 0135).
 - d) Způsob tvorby rezerv za zdaňovací období a jejich výše musí být prokazatelná v souladu s ustanovením § 3 a § 10a zákona č. 593/1992 Sb., o rezervách pro zjištění základu daně z příjmů, ve znění pozdějších předpisů, tj. rezerva bude ukládána na zvláštní vázaný účet v bance.

- 2) Organizace podá písemně na OBÚ, každoročně vždy k 31.1. následného roku, zprávu o inventarizaci výše zákonných rezerv vytvořených na sanaci a rekultivace a na vypořádání důlních škod.

Odůvodnění:

Organizace MND a.s., se sídlem Hodonín, Úprkova 807/6, PSČ 695 01; IČ: 28483006 podala na OBÚ dne 17.01.2012 žádost ze dne 11.01.2012 o povolení hornické činnosti – otvírky, přípravy (realizace vrtu Mutěnice 13) a dobývání ložiska ropy a hořlavého zemního plynu v dobývacím prostoru Hodonín VII (ev. č. 4 0135). Tato žádost byla OBÚ zaevidována pod č.j. SBS/01927/2012/OBÚ-01.

Přípisem OBÚ, č.j. SBS/01927/2012/OBÚ-01/2 ze dne 24.01.2012, byl nařízen termín ústního jednání na den 10.02.2012.

O výsledku ústního jednání a místního šetření byl sepsán protokol (č.j. OBÚ SBS/05068/2012/OBÚ-01), ve kterém je dokladováno projednání předmětné žádosti.

V rámci řízení o povolení hornické činnosti byla vydána a doložena tato rozhodnutí, stanoviska, souhlasy, vyjádření, smlouvy a plné moci:

- ▲ Rozhodnutí Okresního úřadu Hodonín, referátu životního prostředí č.j. ŽP/02/54/8431/221 ze dne 30.01.2002 změněné rozhodnutím Městského úřadu Hodonín, odboru životního prostředí č.j. MUHO CJ 79734/2011/OŽP ze dne 11.08.2011 (č.j. OBÚ SBS/01927/2012/OBÚ-01), kterým bylo povoleno dočasné odnětí dotčených pozemků určených k plnění funkcí lesa - tato jsou zohledněna v podmínce č. A6 tohoto rozhodnutí.
- ▲ Sdělení a souhlas Města Hodonín zn. CDMT/ORM/03 ze dne 06.05.2003 a č.j. MUHO CJ 56056/2011 ze dne 31.05.2011 (č.j. OBÚ SBS/01927/2012/OBÚ-01) – tato jsou souhlasná bez podmínek.
- ▲ Vyjádření Městského úřadu Hodonín, odboru životního prostředí zn. ŽP/03/vyj.-8A20 ze dne 12.05.2003, spis.zn. ŽP/2010/12398-vyj ze dne 04.06.2010 a č.j. MUHO CJ 54565/2011 ze dne 27.05.2011 (č.j. OBÚ SBS/01927/2012/OBÚ-01) - tato jsou zohledněna v podmínce č. A7 tohoto rozhodnutí.
- ▲ Vyjádření a sdělení Krajské hygienické stanice Jihomoravského kraje se sídlem v Brně, územního pracoviště Hodonín č.j. HO/1490/2003/HPPL ze dne 06.05.2003, č.dokumentu HO/22132/2010/HP ze dne 13.05.2010 a č.j. KHSJM 20993/2011/HO/HP ze dne 18.05.2011 (č.j. OBÚ SBS/01927/2012/OBÚ-01) – v těchto je uvedeno, že Krajské hygienické stanice Jihomoravského kraje se sídlem v Brně, územního pracoviště Hodonín stanovisko nevydává, resp. souhlasí.
- ▲ Vyjádření Krajského úřadu Jihomoravského kraje, odboru životního prostředí č.j. JMK 68497/2010 ze dne 24.05.2010, č.j. JMK 15914/2011 ze dne 04.02.2011 a č.j. JMK 80552/2011 ze dne 15.06.2011 (č.j. OBÚ SBS/01927/2012/OBÚ-01) – tato jsou souhlasná bez podmínek.
- ▲ Vyjádření Lesů České republiky, sp. zn. Ing.Pi79/02 ze dne 16.10.2002 (č.j. OBÚ SBS/01927/2012/OBÚ-01) – toto je zohledněno v podmínce č. A8 tohoto rozhodnutí.
- ▲ Vyjádření a závazné stanovisko Ministerstva životního prostředí České republiky, odboru výkonu státní správy VII č.j. 1311/560/10 41658/ENV/10 ze dne 08.06.2010 a č.j. 1608/560/11 61511/ENV/11 ze dne 19.09.2011 (č.j. OBÚ SBS/01927/2012/OBÚ-01) – tato jsou souhlasná bez podmínek.

V předmětném řízení nebyla řešena problematika vytváření finančních rezerv na důlní škody, vzhledem ke skutečnosti, že toto bylo OBÚ v Brně schváleno v předchozí době rozhodnutím č.j. 03054/2008/01/002 ze dne 17.06.2008.

V řízení nebyly zjištěny žádné skutečnosti, pro které by nebylo možno předmětnou hornickou činnost povolit.



Při dodržení platných horních a souvisejících předpisů, projektové dokumentace pro danou hornickou činnost a podmínek tohoto rozhodnutí, jsou vytvořeny nezbytné předpoklady k zajištění bezpečnosti provozu, dodržování horních a souvisejících předpisů a ostatních právem chráněných zájmů. Proto bylo rozhodnuto tak, jak je výše uvedeno.

Zákonem stanovený správní poplatek v celkové výši ████████ Kč, (dle zák. č. 634/2004 Sb. o správních poplatcích, ve znění pozdějších předpisů), byl uhrazen spolu se žádostí, a to kolkovými známkami v celkové uvedené hodnotě t. j. ████████ Kč přiloženými k předmětné žádosti a následně vylepenými na originál tohoto rozhodnutí.

Organizaci se v příloze vrací jedno vyhotovení projektové dokumentace (přiložené k předmětné žádosti organizace) s názvem „Plán těžby (dobývání) ložiska ropy a hořlavého zemního plynu Mutěnice 8 a realizace těžebního průzkumu vrtem Mutěnice 13 v DP Hodonín VII, včetně žádosti o schválení tvorby rezerv na sanace a rekultivace“ ze dne 12.02.2012 (č.j. OBÚ SBS/01927/2012/OBÚ-01), opatřené povolovací doložkou OBÚ.

Poučení o opravném prostředku:

Proti tomuto rozhodnutí může účastník řízení podle § 81 a následných správního řádu podat odvolání ve lhůtě 15 dnů ode dne jeho oznámení, podáním u správního orgánu, který je vydal. Odvolání musí mít náležitosti uvedené v § 37 odst. 2 a § 82 odst. 2 správního řádu.



**předseda Obvodního báňského úřadu
pro území krajů Jihomoravského a Zlínského**

Příloha:

Plán těžby (dobývání) ložiska ropy a hořlavého zemního plynu Mutěnice 8 a realizace těžebního průzkumu vrtem Mutěnice 13 v DP Hodonín VII, včetně žádosti o schválení tvorby rezerv na sanace a rekultivace ze dne 12.02.2012 (č.j. OBÚ SBS/01927/2012/OBÚ-01), opatřené povolovací doložkou OBÚ.

Rozdělovník:

A) Účastníci řízení:

1. MND a.s., Úprkova 807/6, 695 01 Hodonín, IČ: 28483006;
2. Lesy České republiky, s.p., Lesní správa Strážnice, se sídlem ve Strážnici, Zámek 673, 696 62 Strážnice, IČ: 42196451;
3. Město Hodonín, Masarykovo nám. 1, 695 35 Hodonín, IČ: 00284891.

B) Dotčené orgány státní správy (po nabytí právní moci):

1. Ministerstvo životního prostředí ČR – odbor výkonu státní správy VII., Mezírka 1, 602 00 Brno;
2. Krajský úřad Jihomoravského kraje, Odbor životního prostředí, Žerotínovo nám.3/5, 601 82 Brno;
3. Městský úřad Hodonín, odbor životního prostředí, Národní třída 25/373, 695 01 Hodonín;
4. Krajská hygienická stanice Jihomoravského kraje, Územní pracoviště Hodonín, Plucárna 1a, 695 26 Hodoníně.



Toto rozhodnutí nabylo
právní moci dne... 25.10.2018
je vykonatelné dne... 25.10.2018
Obvodní báňský úřad pro území krajů
Jihomoravského a Zlínského
dne... 25.10.2018



OBVODNÍ BÁŇSKÝ ÚŘAD PRO ÚZEMÍ KRAJŮ JIHMORAVSKÉHO A ZLÍNSKÉHO

č.j. SBS 29317/2018/OBÚ-01/1

poř. č. 1985

vydává pro

MND a.s.

Hodonín, Úprkova 807/6, PSČ 695 01

IČ: 284 83 006

podle § 5 odst. 2 zák. č. 61/1988 Sb., o hornické činnosti výbušninách a o státní báňské správě, v platném znění (dále jen zákona č. 61/1988 Sb.), na základě splnění podmínek stanovených obecně závaznými právními předpisy pro výkon požadovaného předmětu činnosti, ve znění pozdějších předpisů,

OPRÁVNĚNÍ

k hornické činnosti a projektování objektů a zařízení pro hornickou činnost a k projektování, provádění a vyhodnocování geologických prací

v rozsahu podle § 2 zákona č. 61/1988 Sb., písm.:

- vyhledávání a průzkum ložisek vyhrazených nerostů,
- otvírka, příprava a dobývání výhradních ložisek,
- zřizování, zajišťování a likvidace důlních děl a lomů,
- úprava a zušlechťování nerostů prováděné v souvislosti s jejich dobýváním,
- zřizování a provozování odvalů, výsypek a odkališť při činnostech uvedených v písmenech a) až d),
- zvláštní zásahy do zemské kůry,
- zajišťování a likvidace starých důlních děl,
- báňská záchranná služba,
- důlně měřická činnost,

k činnosti prováděné hornickým způsobem a projektování objektů a zařízení pro činnost prováděnou hornickým způsobem

v rozsahu podle § 3 zákona č. 61/1988 Sb., písm.:

- vrtání vrtů s délkou nad 30 m pro jiné účely než k činnostem uvedeným v § 2 a 3.

Odborné vedení organizace: je uvedeno v příloze, která je nedílnou součástí tohoto oprávnění.

Oprávnění, poř. č. 1985, vydané pod č.j. SBS 29317/2018/OBÚ-01/1 dne 9.10.2018, nahrazuje dříve vydané oprávnění Obvodním báňským úřadem pro území krajů Jihomoravského a Zlínského, ev.č. 1959, vydané pod č.j. SBS 01465/2018/OBU-01/1 dne 29.1.2018 z důvodu změn.

Odůvodnění:

Na základě žádosti organizace MND a.s., doručené dne 18.9.2018, evidované pod č.j. SBS 29317/2018. Předmětem žádosti je změna oprávnění k hornické činnosti a činnosti prováděné hornickým způsobem. Organizace vyhověla všem požadavkům uvedeným v § 1 vyhl. č. 15/1995 Sb., o oprávnění k hornické činnosti a činnosti prováděné hornickým způsobem, jakož i k projektování objektů a zařízení, která jsou součástí této činnosti.

Poučení o odvolání:

Proti tomuto rozhodnutí se lze odvolat podle § 81 a násl. zákona č. 500/2004 Sb., správní řád, k Českému báňskému úřadu v Praze prostřednictvím Obvodního báňského úřadu pro území krajů Jihomoravského a Zlínského do 15-ti dnů ode dne jeho doručení.

V Brně dne 10.10.2018

předseda Obvodního báňského úřadu
pro území krajů Jihomoravského a Zlínského

MIND a.s.

Hodonín, Úprkova 807/6, PSČ 695 01

IČ: 284 83 006

Odborné vedení organizace:

[REDACTED]

[REDACTED]

osvědčení:

závodní § 2 a),b),c),d),e),f),g), § 3e),f),h), vydané Obvodním báňským úřadem v Brně pod ev. č. 0403
báňský projektant § 2 b),c),d),e),f),g), § 3e),f),h), vydané Obvodním báňským úřadem v Brně pod ev.
č. 0471

[REDACTED]

osvědčení:

závodní § 2 a),b),c),d),f), § 3 f) vydané Obvodním báňským úřadem v Brně pod ev. č. 0020
báňský projektant § 2 a),b),c),d),e),f),g), § 3f), vydané Obvodním báňským úřadem v Brně pod ev. č.
0631

[REDACTED]

[REDACTED]

osvědčení:

závodní § 2 a),b),c),d),f),g), § 3 f),g),h) vydané Obvodním báňským úřadem v Brně pod ev. č. 0032
báňský projektant § 2 b),c),d),e),f),g), § 3f), vydané Obvodním báňským úřadem v Brně pod ev. č.
0033

[REDACTED]

[REDACTED]

osvědčení:

závodní § 2 a),b),c),d),e),f), § 3 f), vydané Obvodním báňským úřadem v Brně pod ev. č. 0030
báňský projektant § 2 a),b),c),d),f),g), § 3a),f),h), vydané Obvodním báňským úřadem v Brně pod ev.
č. 0595

Osvědčení k projektování, provádění a vyhodnocování geologických prací v oboru ložisková geologie,
vydané Ministerstvem životního prostředí České republiky dne 2.10.2003, č.j. 72/660/13442/03,
poř.č.1753/2003

[REDACTED]

[REDACTED]

osvědčení:

závodní § 2 a),b),c),d),e),f),g) § 3 f), vydané Obvodním báňským úřadem v Brně pod ev. č. 0357
báňský projektant § 2 b),c),d),f), vydané Obvodním báňským úřadem v Brně pod ev. č. 0039

[REDACTED]

[REDACTED]

osvědčení:

závodní § 2 a),b),c),d),e),f),g), § 3 f), vydané Obvodním báňským úřadem v Brně pod ev. č. 0780
báňský projektant § 2b),d),f), § 3 f), vydané Obvodním báňským úřadem v Brně pod ev. č. 0022

osvědčení:

Závodní § 2 a),b),c),d),e),f),g), § 3 f), vydané Obvodním báňským úřadem v Brně pod ev. č. 0666
Báňský projektant § 2a),b),c),d),e),f),g), § 3f) vydané Obvodním báňským úřadem v Brně pod ev. č. 0667
ředitel HBZS - protokol Českého báňského úřadu v Praze čj. SBS/27946/2013/ČBÚ-21 ze dne 4.11.2013

I

osvědčení:

Závodní § 2 a),b),c),d),e),f), g), § 3 f), vydané Obvodním báňským úřadem v Brně pod ev. č. 0701
Báňský projektant § 2 a),b),c),d),e),f),g), § 3f), vydané Obvodním báňským úřadem v Brně pod ev. č. 0700

osvědčení:

Závodní § 2 a),b),c),d),e),f), § 3 f), vydané Obvodním báňským úřadem v Brně pod ev. č. 0186
Báňský projektant § 2 a),b),c),d),e),f),g), § 3f), vydané Obvodním báňským úřadem v Brně pod ev. č. 0618

osvědčení:

Závodní § 2 a),b),c),d),e),f),g), § 3 f), vydané Obvodním báňským úřadem v Brně pod ev. č. 0662
Báňský projektant § 2 a),b),c),d),e),f),g), § 3f), vydané Obvodním báňským úřadem v Brně pod ev. č. 0663

Závodní § 2 a),b),c),d),e),f), g), § 3 f), g),h), vydané Obvodním báňským úřadem v Brně pod ev. č. 0411

Báňský projektant § 2,a),b),c),d),f), § 3f) vydané Obvodním báňským úřadem v Brně pod ev. č. 0035

osvědčení:

Závodní § 2 a),b),c),d),e),f), § 3 f), vydané Obvodním báňským úřadem v Brně pod ev. č. 0539
Báňský projektant § 2 b),c),d),f),g), § 3f), vydané Obvodním báňským úřadem v Brně pod ev. č. 0212

osvědčení:

Závodní § 2 a),b),c),d),e),f), § 3 f), vydané Obvodním báňským úřadem pro území krajů Jihomoravského a Zlínského pod ev. č. 0851.
Báňský projektant § 2 a),b),c),d),e),f), § 3 f), vydané Obvodním báňským úřadem pro území krajů Jihomoravského a Zlínského pod ev. č. 0852.

[REDACTED]
[REDACTED]
osvědčení:

Hlavní důlní měřič č.j. SBS 23288/2017/ČBÚ-22, vydané Českým báňským úřadem dne 23.8.2017

[REDACTED]
[REDACTED]
osvědčení:

Projektant instalací elektrických zařízení pro hornickou činnost § 2 a),b),c),d),e),f),g), § 3 f), vydané Obvodním báňským úřadem v Brně pod ev. č. 0311, pro napětí E0, skupiny C4, C7, C8, dle přílohy č.1 vyhl. č.75/2002 Sb.

[REDACTED]
[REDACTED]
osvědčení:

Projektant strojního vybavení § 2 a),b),c),d),e),f), § 3f), vydané Obvodním báňským úřadem v Brně pod ev. č. 0036

[REDACTED]
[REDACTED]
osvědčení:

Projektant strojního vybavení § 2 a),b),c),d),f), § 3f), vydané Obvodním báňským úřadem v Brně pod ev. č. 0029

[REDACTED]
[REDACTED]
Osvědčení k projektování, provádění a vyhodnocování geologických prací v oboru ložisková geologie, vydané Ministerstvem životního prostředí České republiky ze dne 2.10.2003, č.j. 65/660/13436/03, poř.č.1755/2003


[REDACTED]
[REDACTED]
Osvědčení k projektování, provádění a vyhodnocování geologických prací v oboru ložisková geologie, vydané Ministerstvem životního prostředí České republiky ze dne 1.2.2001, č.j. 3808/630/232882/00, poř.č.1243/2001

[REDACTED]
[REDACTED]
Osvědčení k projektování, provádění a vyhodnocování geologických prací v oboru ložisková geologie, vydané Ministerstvem životního prostředí České republiky ze dne 26.2.2009, č.j. 1037/660/2836/ENV/08, poř. č. 2086/2009

[REDACTED]
[REDACTED]
Osvědčení k projektování, provádění a vyhodnocování geologických prací v oboru ložisková geologie, vydané Ministerstvem životního prostředí České republiky ze dne 14.1.2016, č.j. 1832/660/79175/ENV/15, poř. č. 2295/2016

V Brně dne 10.10.2018

[REDACTED]
předseda Obvodního báňského úřadu
pro území krajů Jihomoravského a Zlínského



Plná moc

Společnost MND a.s., se sídlem Hodonín, Úprkova 807/6, PSČ 695 01, Česká republika, IČ: 28483006, zapsaná v obchodním rejstříku u Krajského soudu v Brně, sp. zn. B 6209 (dále jen „Zmocnitel“ či „Společnost“), zastoupená níže uvedenými členy představenstva,

zplnomocňuje tímto zaměstnance Společnosti:

RNDr. Jana Hamršmídová, [redacted], Česká republika, pracovní pozice: Ředitelka Divize E&P

(dále jen „Zmocněnec“),

adresa pro doručování: MND a.s., Hodonín, Úprkova 807/6, PSČ 695 01, Česká republika,

takto:

I.

Zmocněnec je v rámci výkonu práce pro Zmocnitele na dané pozici oprávněn samostatně jednat jménem Zmocnitele a zastupovat Zmocnitele vůči všem institucím, orgánům organizací, fyzickým osobám či jiným třetím osobám, zejména pak vůči orgánům státní správy a samosprávy, soudním a rozhodčím orgánům, vůči orgánům činným v trestním řízení, dále vůči bankám či jiným finančním institucím, apod.

Zmocněnec je rovněž oprávněn samostatně jednat jménem Zmocnitele v jakékoli záležitosti i v případech, že je pro takové jednání zákonem vyžadována zvláštní plná moc (zejména, nikoli však pouze, podle § 84 notářského řádu, apod., případně podle jakýchkoli ustanovení zákona č. 89/2012 Sb., občanského zákoníku či zákona č. 90/2012 Sb., o obchodních korporacích).

Zmocněnec je samostatně oprávněn zejména:

- podepisovat prohlášení, smlouvy, dohody, či jakékoli jiné dokumenty jménem Zmocnitele, za podmínky, že hodnota plnění, které je předmětem těchto dokumentů, nepřesahuje [redacted]
- zřizovat, rušit bankovní účty společnosti a podepisovat bankovní dokumenty vztahující se k těmto právním jednáním;
- podepisovat jakékoli smluvní či jiné právní akty nebo činit i jiná jednání v rámci pracovněprávních vztahů;

Power of Attorney

Company MND a.s., with its registered office in Hodonín, Úprkova 807/6, Postal Code 695 01, the Czech Republic, Identification No.: 28483006, registered in the Commercial Register kept with the Regional Court in Brno, Reg. No. B 6209, (hereinafter referred to as “Principal” or “Company”), represented by the below mentioned members of the Board of Directors,

hereby authorizes the employee of the Company:

Mrs Jana Hamršmídová, born on [redacted]

(hereinafter the “Attorney”),

Delivery address: MND a.s., Hodonín, Úprkova 807/6, Postal Code 695 01, the Czech Republic,

as follows:

I.

The Attorney, acting as an employee of the Principal in the relevant position, is entitled to individually act on behalf of the Principal and represent the Principal towards all institutions, authorities, organizations, individuals or other third parties, especially to state and local governmental bodies, to judicial and arbitral bodies, to law enforcement authority management, as well as to banks and other financial institutions, etc.

The Attorney is also entitled to individually act on behalf of the Company in all and any affairs even when a special power of attorney is required for these acts by the law (in particular, but without limitation, under Sect. 84 of the Notary Rules Act, etc., eventually under any provisions of the Act No. 89/2012 Coll., the Civil Code or Act No. 90/2012 Coll., on business corporations).

The Attorney is individually authorized, in particular, to:

- sign, on behalf of the Principal, declarations, contracts, agreements or other documents, provided that the value of the transaction which is the object of these documents does not exceed CZK [redacted]
- establish, discontinue or otherwise dispose of the Company's bank accounts and sign bank documents relating to such acts;
- sign any contractual or other legal acts or take other actions as part of employment relationships;

- d) podávat návrhy a žádosti k soudům, správním orgánům či rozhodčím orgánům, přijímat doručované písemnosti;
- e) vzdávat se práv, nároků či plnění, je-li to v zájmu Zmocnitele.

to vše v záležitostech týkajících se činnosti Divize E&P.

Zmocněnec není oprávněn uzavírat smlouvy, dohody, či jiné dokumenty v níže uvedených záležitostech, které jsou vyhrazeny představenstvu Společnosti, přesahuje-li jejich hodnota plnění [REDACTED]

- uzavírání a podepisování úvěrových smluv,
- uzavírání a podepisování smluv o sponzoringu, darování, grantu či jiné formě podpory,
- uzavírání a podepisování dohod o narovnání, vypořádání či obdobných,
- uzavírání a podepisování smluv o postoupení pohledávky či převodu práva,
- uzavírání a podepisování dohod o obchodním zastoupení či obdobné spolupráci,

(dále jen „Vyhrazené záležitosti“).

II.

Nad rámec samostatného zmocnění, jak je uvedeno výše v článku I., je Zmocněnec dále oprávněn, avšak pouze vždy společně s jedním z následujících zaměstnanců Společnosti:

[i] Ing. Radim Ciprys, na [REDACTED] [REDACTED] pracovní pozice: Finanční ředitel; anebo

[ii] Mgr. Pavel Kotásek, [REDACTED] [REDACTED] pracovní pozice: Ředitel Úseku interních služeb;

podepisovat prohlášení, smlouvy, dohody, či jiné dokumenty jménem Zmocnitele, za podmínky, že hodnota plnění, jež je předmětem těchto dokumentů, nepřesahuje [REDACTED] Kč, v záležitostech týkajících se činnosti Divize E&P.

Toto oprávnění se netýká jednání ve Vyhrazených záležitostech, jak jsou definovány výše.

III.

Zmocněnec je oprávněn, ve výše uvedeném rozsahu nebo pouze k určitému jednání, udělit písemnou plnou moc jiné fyzické osobě, aby místo něho jednala za Zmocnitele, za podmínky, že hodnota případného plnění nepřesáhne [REDACTED] Kč.

- d) submit proposals and applications to the court, administrative authorities or arbitration authorities, and to accept registered documents;
- e) waiving rights, claims or performance when in the interest of the Principal.

all in the matters related to activities of the E&P Division.

The Attorney is not entitled to sign contracts, agreements or other documents in the following affairs, which are reserved to Company's Board of Directors, if the transaction value exceeds CZK [REDACTED]

- signing of credit / loan agreements,
- signing of agreements on sponsorship, donation, grant or similar form of support,
- signing of agreements on settlement, composition or similar,
- signing of agreements on assignment of receivable or transfer of right,
- signing of agreements on dealership or similar partnership,

(hereinafter the “Reserved Affairs”)

II.

In addition to individual authorization of the Attorney as stated in Clause I. above, the Attorney is further authorized, but only always together with one of the following employees of the Company:

[i] Mr Radim Ciprys, born on [REDACTED] [REDACTED] work position: Financial Director; or

[ii] Mr Pavel Kotásek, born on [REDACTED] [REDACTED] work position: Director of Internal Services Division;

to sign on behalf of the Principal a declarations, contracts, agreements or other documents, provided that the value of the transaction which is object of these documents does not exceed CZ [REDACTED] in the matters related to activities of the E&P Division.

This authorization does not relate to acting in the Reserved Affairs, as defined here above.

III.

The Attorney is also authorized, in the above range or only to a particular act, to issue a written power of attorney to another person to represent the Principal on his behalf, but on condition that the eventual value of such transaction does not exceed CZK [REDACTED]

Pro vyloučení pochybností, není-li výslovně vyžadováno jednání společně s další osobou, je Zmocněnec v rámci tohoto zmocnění oprávněn jednat samostatně.


Pro účely této plné moci se hodnotou plnění transakce nebo smlouvy rozumí smluvní nebo jinak předpokládaná cena či hodnota bez daně z přidané hodnoty, jiných daní a poplatků, vyjádřená v Kč nebo ekvivalentu v jiné měně.

Toto zplnomocnění se řídí českým právem. V případě rozporů mezi českou a anglickou jazykovou verzí je rozhodující česká verze.

Toto zplnomocnění je uděleno na dobu určitou a zaniká [i] dnem 31. ledna 2022, nebo [ii] dnem skončení pracovního poměru Zmocněnce ke Společnosti, anebo [iii] změnou pracovního zařazení Zmocněnce u Společnosti; podle toho, co nastane dříve. Tímto zplnomocněním se rovněž nahrazují veškerá dřívější zplnomocnění udělená Společností Zmocněnci stejného či obdobného obsahu.

V Praze, dne 28. ledna 2021

za MND a.s.



Člen představenstva /
The Member of the Board of Directors

Toto zplnomocnění v plném rozsahu přijímám. /
I accept this Power of Attorney in the full extent.

To avoid any doubts, within this empowering the Attorney is authorized to act separately unless acting together with another person is required explicitly.

For the purpose of this authorization, a contractual or otherwise presumed price or value excluding value added tax, other taxes and levies, expressed in CZK or equivalent in other currency, shall be deemed to be the transaction or contract value.

This authorization is governed by the Czech laws. In the event of any discrepancies between the Czech and English language versions hereof, the Czech version shall prevail.


This Power of Attorney is being granted for a time-limited period and expires [i] on 31st January, 2022, or [ii] on the day of termination of Attorney's employment with the Principal, or [iii] by the change of the Attorney's working position at the Principal; whatever occurs first. By this Power of Attorney all and any previous authorizations with the same or similar object granted by the Principal to the Attorney are replaced.


In Prague, dated 28th January, 2021

On behalf of MND a.s.



Člen představenstva /
The Member of the Board of Directors





Ověření – Legalizace

Běžné číslo ověřovací knihy OII: 13 /2021


Ověřuji, že: [redacted]

datum nar. [redacted]

bytem: [redacted]

jehož totožnost byla prokázána platným úředním průkazem, tuto listinu přede mnou vlastnoručně podepsal.-----

V Praze, dne: 28. 1. 2021



Ověřující provedením legalizace neodpovídá za obsah listiny.

[redacted]
Notář v Hodoníně

Ověření – Legalizace

Běžné číslo ověřovací knihy OII: 43 /2021

Ověřuji, že: [redacted]

datum nar. [redacted]

bytem: [redacted]

jehož totožnost byla prokázána platným úředním průkazem, tuto listinu přede mnou vlastnoručně podepsal.-----

V Praze, dne: 28. 1. 2021



Ověřující provedením legalizace neodpovídá za obsah listiny.

[redacted]
Notář v Hodoníně