

\*)Pelhřimov 2-3/14, 2-3/32, 2-3/34, 2-3/43

<b>GEOMETRICKÝ PLÁN</b> <b>pro</b> <b>rozdělení pozemku</b>	Geometrický plán ověřil úředně oprávněný zeměměřický inženýr	Stejnopis ověřil úředně oprávněný zeměměřický inženýr:
	Jméno, příjmení: [REDAKCE]	[REDAKCE]
	Číslo položky seznamu úředně oprávněných zeměměřických inženýrů: 388/1995	Číslo položky seznamu úředně oprávněných zeměměřických inženýrů: 388/1995
	Dne: 18.05.2021 Číslo: 2079/2021	Dne: 25.05.2021 Číslo: 2104/2021
	Náležitostmi a přesností odpovídá právním předpisům.	Tento stejnopis odpovídá geometrickému plánu v elektronické podobě uloženému v dokumentaci katastrálního úřadu.
Vyhotovitel: ZK-Brno s.r.o. Marie Hübnerová 58 62100 Brno	Katastrální úřad souhlasí s očíslováním parcel.	Ověření stejnopisu geometrického plánu v listinné podobě.
Číslo plánu: 261-1477/2020 Okres: Jihlava Obec: Milíčov Kat. území: Milíčov u Jihlavy Mapový list: DKM*) Dosavadním vlastníkům pozemků byla poskytnuta možnost seznámit se v terénu s průběhem navrhaných nových hranic, které byly označeny předepsaným způsobem:	[REDAKCE]	

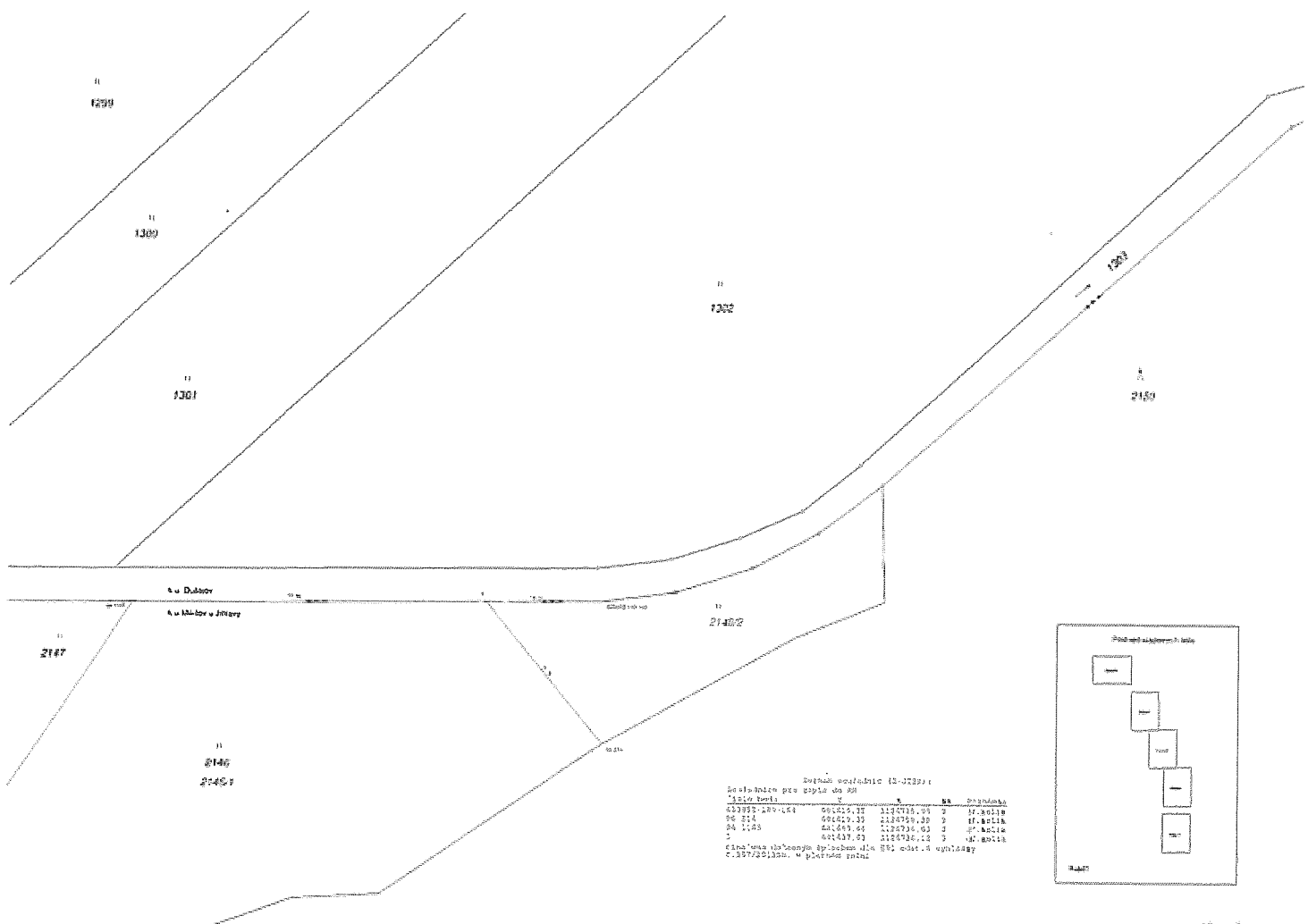
## VÝKAZ DOSAVADNÍHO A NOVÉHO STAVU ÚDAJŮ KATASTRU NEMOVITOSTÍ

Dosavadní stav			Nový stav								
Označení pozemku parc. číslem	Výměra parcely ha : m <sup>2</sup>	Druh pozemku Způsob využití	Označení pozemku parc. číslem	Výměra parcely ha : m <sup>2</sup>	Druh pozemku Způsob využití	Typ stavby Způsob využití	Zpús. určení výměr	Porovnání se stavem evidence právních vztahů			
								Dě přechází z pozemku označeného v		Číslo listu vlastnictví	Výměra dílu ha : m <sup>2</sup>
katastru nemovitostí		dřívejší poz. evidenci									
2146	84 : 46	travní p.	2146/1	74 : 94	travní p.		2	2146	199	74 : 94	
			2146/2	9 : 52	travní p.		2	2146	199	9 : 52	
2160	53 : 23	travní p.	2160/1	47 : 23	travní p.		2	2160	204	47 : 23	
			2160/2	6 : 00	travní p.		2	2160	204	6 : 00	
2163	43 : 31	vodní pl. tok umělý	2163/1	6 : 58	vodní pl. tok umělý		2	2163	176	6 : 58	
			2163/2	9 : 34	vodní pl. tok umělý		2	2163	176	9 : 34	
			2163/3	8 : 90	vodní pl. tok umělý		2	2163	176	8 : 90	
			2163/4	1 : 66	vodní pl. tok umělý		2	2163	176	1 : 66	
			2163/5	1 : 56	vodní pl. tok umělý		2	2163	176	1 : 56	
			2163/6	4 : 51	vodní pl. tok umělý		2	2163	176	4 : 51	
			2163/7	10 : 77	vodní pl. tok umělý		2	2163	176	10 : 77	
2165	21 : 36	vodní pl. tok umělý	2165/1	5 : 06	vodní pl. tok umělý		2	2165	176	5 : 06	
			2165/2	4 : 49	vodní pl. tok umělý		2	2165	176	4 : 49	
			2165/3	11 : 82	vodní pl. tok umělý		2	2165	176	11 : 82	
2171	49 : 13	ostat. pl. jiná plocha	2171/1	38 : 07	ostat. pl. jiná plocha		2	2171	90	38 : 07	
			2171/2	9 : 16	ostat. pl. jiná plocha		2	2171	90	9 : 16	
			2171/3	1 : 38	ostat. pl. jiná plocha		2	2171	90	1 : 38	
			2171/4	52	ostat. pl. jiná plocha		2	2171	90	52	
2173	1 : 44 : 07	ostat. pl. jiná plocha	2173/1	1 : 17 : 57	ostat. pl. jiná plocha		2	2173	47	1 : 17 : 57	
			2173/2	26 : 50	ostat. pl. jiná plocha		2	2173	47	26 : 50	
*1)	3 : 95 : 56			3 : 95 : 58							

\*1) Rozdíl 2 m2 vzniklý zaokrouhlením nových výměr (bod 14.7b přílohy vyhlášky č. 357/2013 Sb.)

Výkaz údajů o bonitovaných půdně ekologických jednotkách (BPEJ) k parcelám nového stavu

Parcelní číslo podle		Kód BPEJ	Výměra		BPEJ na dílu parcely	Parcelní číslo podle		Kód BPEJ	Výměra		BPEJ na dílu parcely
katastru nemovitosti	zjednodušené evidence		ha	m <sup>2</sup>		katastru nemovitosti	zjednodušené evidence		ha	m <sup>2</sup>	
2146/1		83421	1	26							
		85011	30	64							
		86411	43	04							
2146/2		86411	9	52							
2160/1		86901	47	10							
		87411		13							
2160/2		86901	6	00							

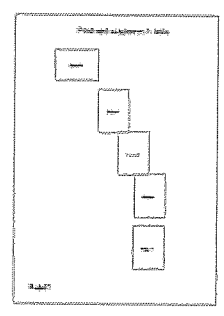


Detail cenovního listu 12-02299:

Seznam cenovních listů podle čísel

Číslo listu	Číslo	Číslo	Číslo	Číslo	Číslo	Číslo	Číslo
1299	1309	1301	1302	2159	2147	2146	2145

Cena za m<sup>2</sup> pozemku, přičteno dle 214 odstavce 4 přílohy  
 1.337/201300, v platnosti od 1.1.2013



Λ  
1309/1

2151

Λ  
2153

Λ  
2154

2155

2156

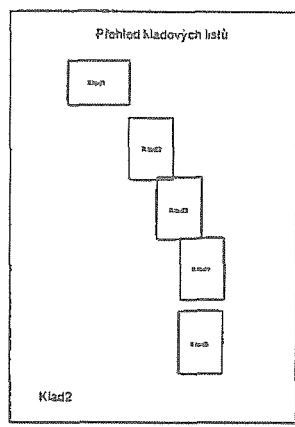
2157/1

K.Ú. Mlýnský u Hrádky  
K.Ú. Dušápy

Seznam souřadnic (S-JTSK):  
Souřadnice pro zápis do KN

Číslo bodu	X	Y	kt	Poznámka
633852-228-6	681467.78	1126918.06	3	dl.kolík
633852-228-7	681471.39	1126929.45	3	dl.kolík
85-1141	681473.74	1126914.99	3	dl.kolík
86-1207	681447.91	1127021.50	3	dl.kolík

2  
označeno dočasným způsobem dle 591 odst.6 vyhlášky  
č.357/2013Sb. v platném znění



69 1141 633852 228-6  
633852 228-7

II  
1310

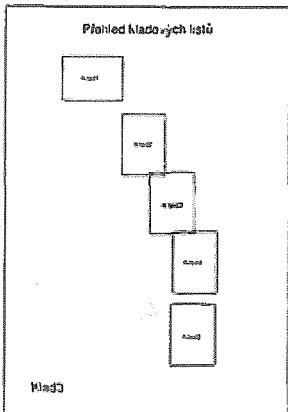
II  
2157

2158/2

II  
1311

II  
2158

86-1207

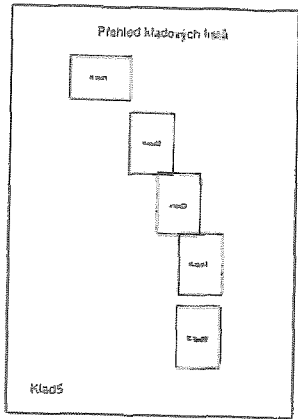
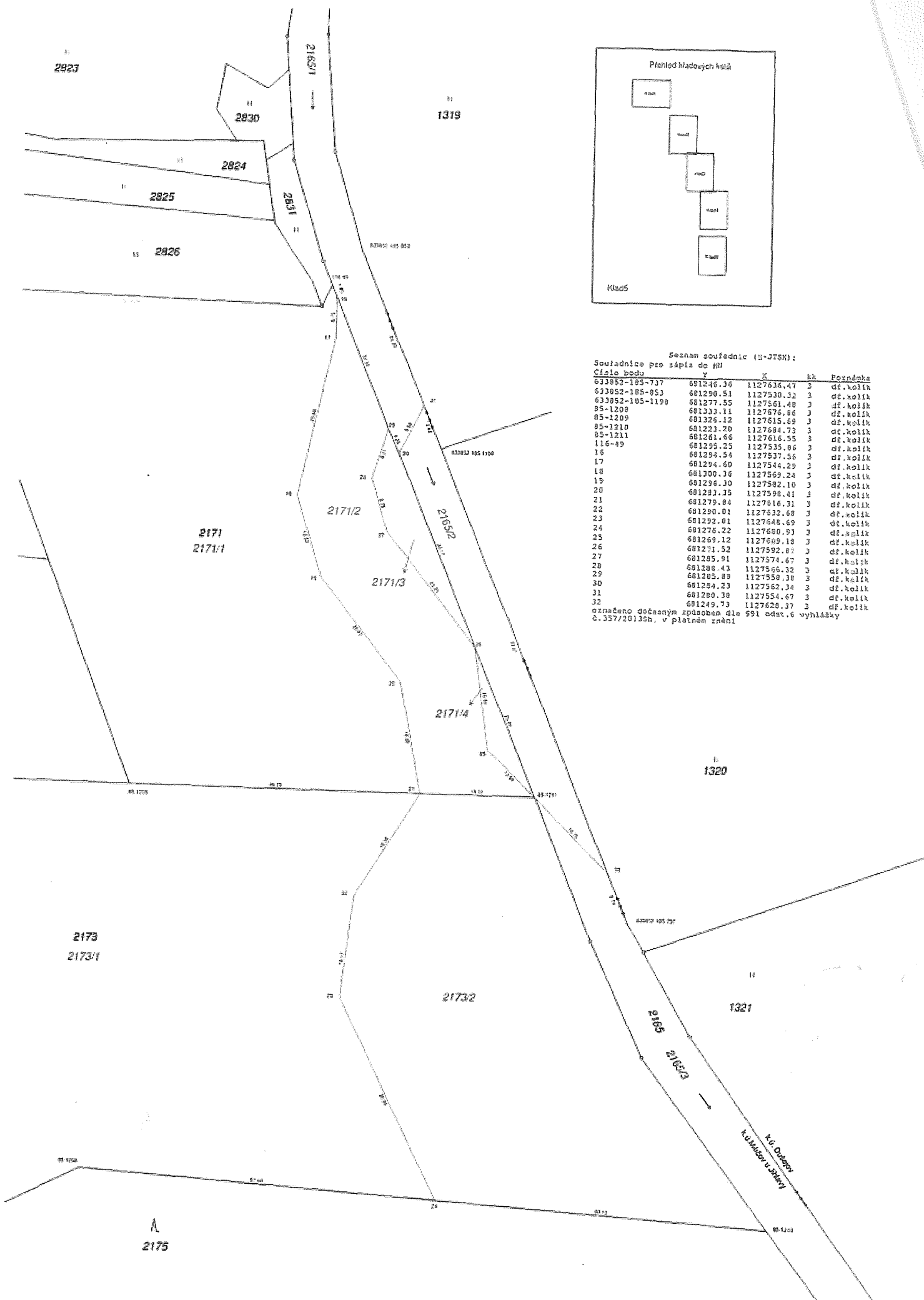


**Seznam souřadnic (S-JTSK):**

Souřadnice pro zápis do KN	X	Y	kk	Poznámka
633852-185-901	681290.97	1127239.66	3	pl.mezník
633852-185-903	681302.77	1127209.24	3	dř.kolík
633852-185-1163	681465.26	1126971.66	3	
633852-185-1164	681415.71	1127079.35	3	dř.kolík
633852-185-1177	681367.09	1127147.60	3	dř.kolík
633852-185-1178	681316.98	1127193.50	3	dř.kolík
85-1022	681308.93	1127212.74	3	dř.kolík
85-1023	681302.48	1127224.53	3	dř.kolík
85-1024	681297.08	1127239.82	3	dř.kolík
86-1130	681317.48	1127202.08	3	dř.kolík
86-1201	681450.06	1127188.33	3	
86-1202	681343.24	1127178.21	3	dř.kolík
86-1203	681403.05	1127115.11	3	dř.kolík
86-1204	681456.52	1127120.17	3	dř.kolík
86-1206	681423.23	1127073.17	3	
86-1207	681447.91	1127021.50	3	dř.kolík
3	681423.88	1127059.72	3	dř.kolík
4	681423.40	1127059.30	3	dř.kolík
5	681408.23	1127115.60	3	dř.kolík
6	681397.27	1127137.15	3	dř.kolík
7	681371.41	1127164.37	3	dř.kolík
8	681349.18	1127178.77	3	dř.kolík
9	681342.30	1127179.09	3	dř.kolík
10	681334.10	1127177.81	3	dř.kolík
11	681318.76	1127200.89	3	dř.kolík
12	681320.40	1127190.37	3	dř.kolík
13	681306.90	1127216.46	3	dř.kolík

značeno dočasným způsobem dle §91 odst.6 vyhlášky č.357/2013sb. v platném znění





Seznam souřadnic (U-JTSK):  
 Souřadnice pro zápis do HŘ

Číslo bodu	Y	X	kk	Poznámka
633052-185-737	691246.36	1127636.47	3	dř.kolík
633052-185-853	681290.51	1127530.32	3	dř.kolík
633052-185-1198	681277.55	1127561.48	3	dř.kolík
85-1208	681333.11	1127676.86	3	dř.kolík
85-1209	681326.12	1127615.69	3	dř.kolík
85-1210	681223.20	1127684.73	3	dř.kolík
85-1211	681261.66	1127616.55	3	dř.kolík
116-49	681295.25	1127535.96	3	dř.kolík
16	681294.54	1127537.86	3	dř.kolík
17	681294.60	1127544.29	3	dř.kolík
18	681300.16	1127569.24	3	dř.kolík
19	681296.30	1127582.10	3	dř.kolík
20	681283.15	1127596.41	3	dř.kolík
21	681279.04	1127616.31	3	dř.kolík
22	681290.01	1127632.68	3	dř.kolík
23	681292.01	1127648.69	3	dř.kolík
24	681276.22	1127680.93	3	dř.kolík
25	681269.12	1127689.18	3	dř.kolík
26	681271.52	1127592.87	3	dř.kolík
27	681285.91	1127574.67	3	dř.kolík
28	681288.43	1127566.32	3	dř.kolík
29	681285.89	1127558.38	3	dř.kolík
30	681284.23	1127562.34	3	dř.kolík
31	681280.38	1127554.67	3	dř.kolík
32	681249.73	1127628.37	3	dř.kolík

označeno dočasným způsobem dle 8.357/2013zn, v platném znění 591 odst.6 vyhlášky

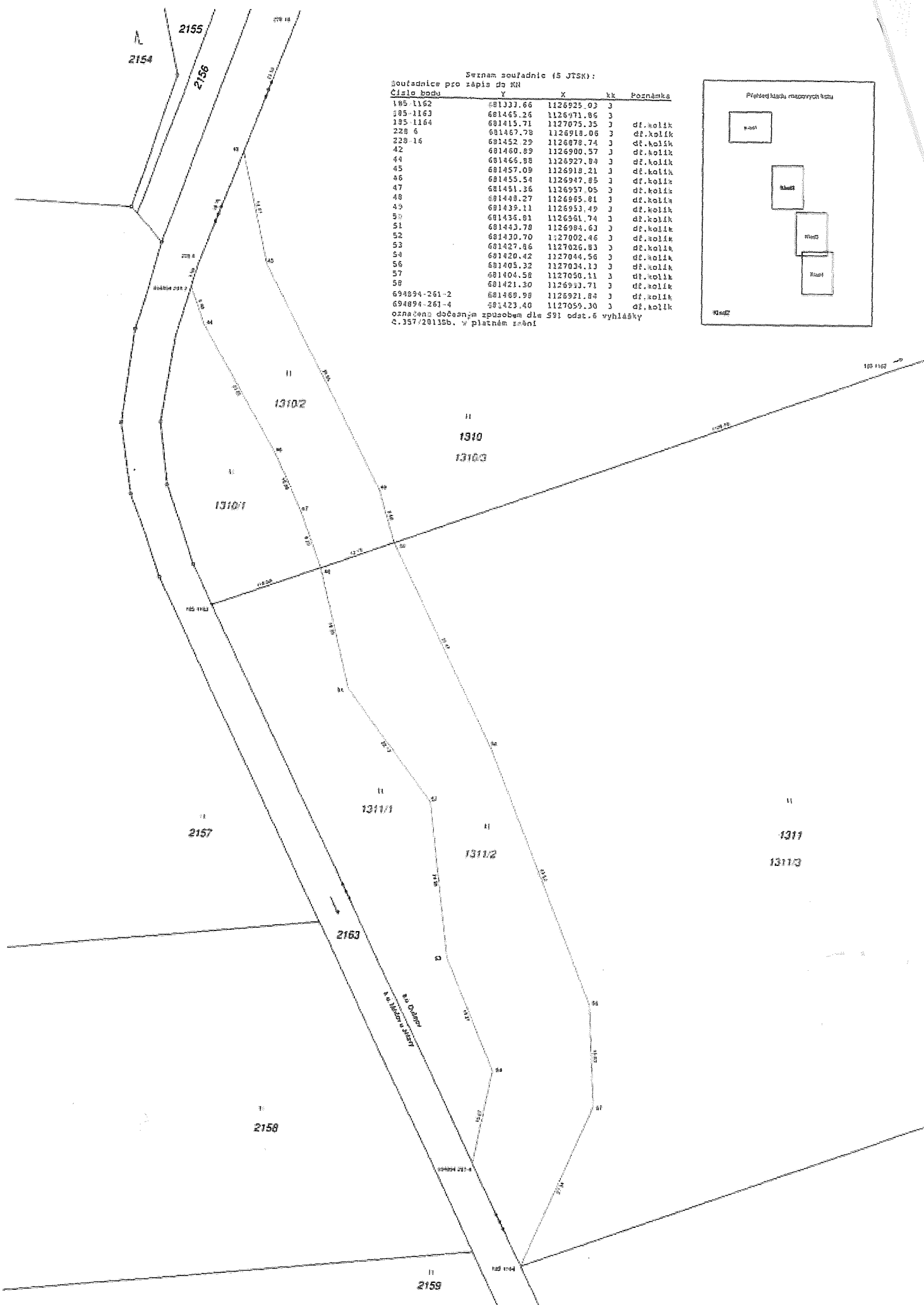
## VÝKAZ DOSAVADNÍHO A NOVÉHO STAVU ÚDAJŮ KATASTRU NEMOVITOSTÍ

Dosavadní stav			Nový stav													
Označení pozemku parc. číslem	Výměra parcely		Druh pozemku	Označení pozemku parc. číslem	Výměra parcely		Druh pozemku	Typ stavby	Zpús. určení výměr	Porovnání se stavem evidence právních vztahů						
	ha	m <sup>2</sup>	Způsob využití		ha	m <sup>2</sup>	Způsob využití	Způsob využití		Díl přechází z pozemku označeného v		Číslo listu vlastnictví	Výměra dílu		Označení dílu	
										katastru nemovitostí	dřívější poz. evidenci		ha	m <sup>2</sup>		
1303	48	26	vodní pl. tok přirozený	1303/1	13	63	vodní pl. tok přirozený		2	1303		221	13	63		
				1303/2	3	20				1303		221	3	20		
				1303/3	31	42				1303		221	31	42		
1310	97	40	travní p.	1310/1	6	50	travní p.		2	1310		10001	6	50		
				1310/2	7	20	travní p.			1310		10001	7	20		
				1310/3	83	70	travní p.			1310		10001	83	70		
1311	1	56	10	travní p.	1311/1	12	25	travní p.		2	1311		332	12	25	
					1311/2	16	80	travní p.			1311		332	16	80	
					1311/3	1	27	06	travní p.			1311		332	1	27
1314	38	60	travní p.	1314/1	2	06	travní p.		2	1314		74	2	06		
				1314/2	9	44	travní p.			1314		74	9	44		
				1314/3	27	10	travní p.			1314		74	27	10		
1315	15	72	travní p.	1315/1		54	travní p.		2	1315		332		54		
				1315/2	15	18	travní p.			1315		332	15	18		
1316	72	92	travní p.	1316/1	70	32	travní p.		2	1316		24	70	32		
				1316/2	2	60	travní p.			1316		24	2	60		
	4	29	00		4	29	00									

<b>GEOMETRICKÝ PLÁN</b> pro rozdělení pozemku	Geometrický plán ověřil úředně oprávněný zeměměřický inženýr	Stejnopis ověřil úředně oprávněný zeměměřický inženýr:
	Jméno, příjmení: <span style="background-color: black; color: black;">[REDAKCE]</span>	<span style="background-color: black; color: black;">[REDAKCE]</span>
	Číslo položky seznamu úředně oprávněných zeměměřických inženýrů: <b>388/1995</b>	Číslo položky seznamu úředně oprávněných zeměměřických inženýrů: <b>388/1995</b>
	Dne: <b>19.05.2021</b> Číslo: <b>2082/2021</b>	Dne: <b>26.05.2021</b> Číslo: <b>2110/2021</b>
	Náležitostmi a přesností odpovídá právním předpisům.	Tento stejnopis odpovídá geometrickému plánu v elektronické podobě uloženému v dokumentaci katastrálního úřadu.
Vyhotovitel: ZK-Brno s.r.o. Marie Hübnerová 58 62100 Brno	Katastrální úřad souhlasí s očíslováním parcel.	Ověření stejnopisu geometrického plánu v listinné podobě.
Číslo plánu: 463-1477/2020	KÚ pro Vysočinu KP Jihlava <span style="background-color: black; color: black;">[REDAKCE]</span> PGP 070/2021-707 2021.05.25 08:30:26 CEST	[REDAKCE]
Okres: Jihlava		
Obec: Dušejov		
Kat. území: Dušejov		
Mapový list: DKM(Pelhřimov 2-3/14,2-3/32)		
Dosavadním vlastníkům pozemků byla poskytnuta možnost seznámit se v terénu s průběhem navrhovaných nových hranic, které byly označeny předepsaným způsobem.		

Výkaz údajů o bonitovaných půdně ekologických jednotkách (BPEJ) k parcelám nového stavu											
Parcelní číslo podle		Kód BPEJ	Výměra		BPEJ na dílu parcely	Parcelní číslo podle		Kód BPEJ	Výměra		BPEJ na dílu parcely
katastru nemovitosti	zjednodušené evidence		ha	m <sup>2</sup>		katastru nemovitosti	zjednodušené evidence		ha	m <sup>2</sup>	
1310/1		86901	4	56							
		87201	1	94							
1310/2		87201	7	20							
1310/3		87201	83	70							
1311/1		86901	8	78							
		87201	3	47							
1311/2		86901	1	85							
		87201	14	95							
1311/3		83421	7	11							
		86501	18	39							
		86901		44							
		87201	1	01							12
1314/1		86901	2	06							
1314/2		86501		21							
		86901	9	23							
1314/3		83421	5	40							
		86501	20	54							
		86901		85							
		87201		31							
1315/1		86501		16							
		86901		38							
1315/2		83421	2	95							
		86501	12	22							
		86901		1							
1316/1		83421	10	86							
		86501	58	74							
		86901		72							
1316/2		86501		93							
		86901	1	67							

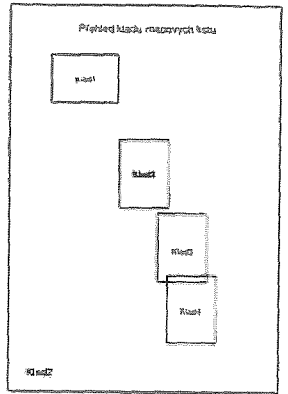


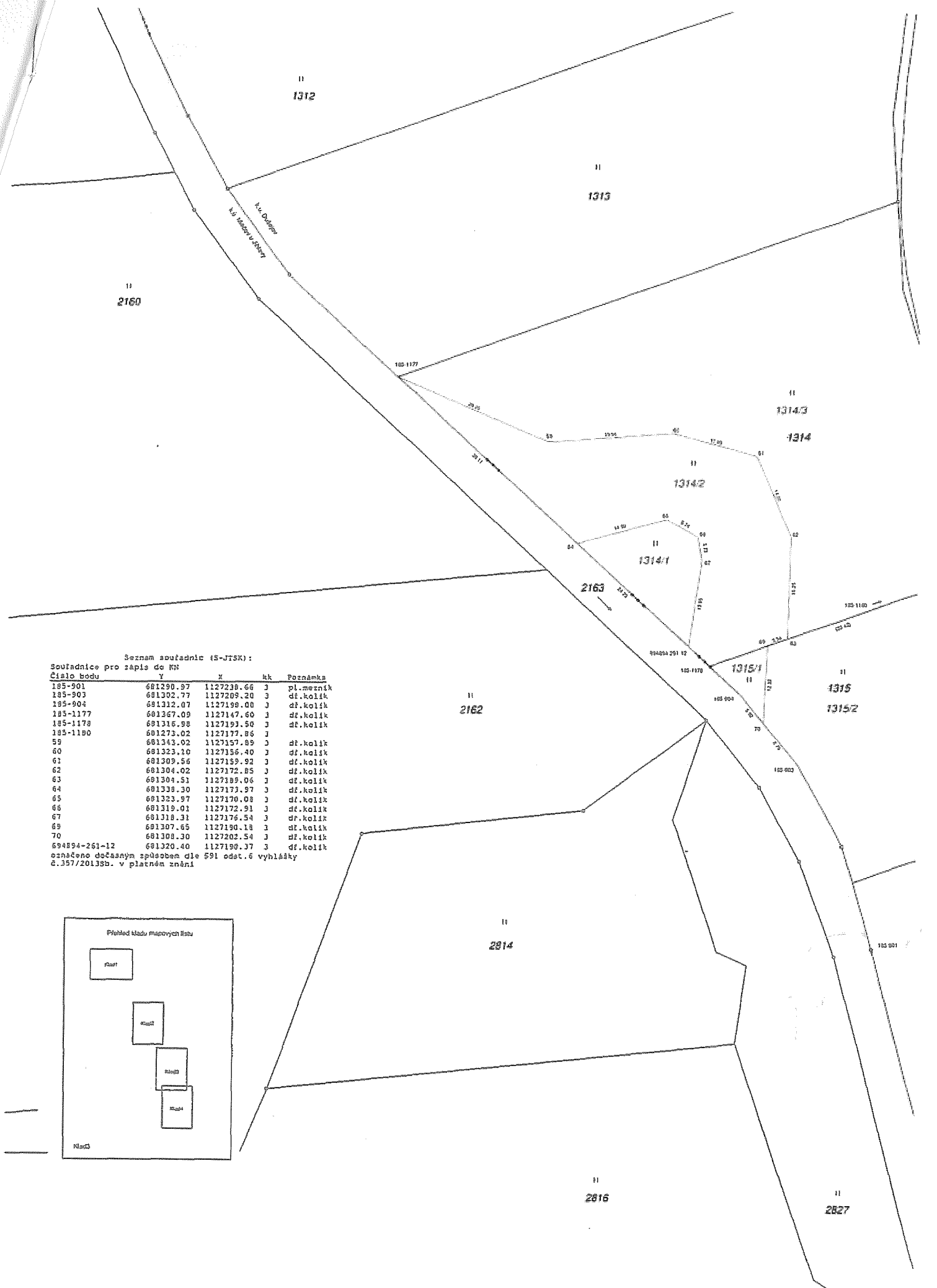


Seznam souřadnic (S JTSK):  
Souřadnice pro sápis do KN

Číslo bodu	Y	X	kk	Poznámka
105-1162	681337.66	1126925.03	3	
105-1163	681465.26	1126971.06	3	
135-1164	681415.71	1127075.35	3	df.kolík
228 6	681467.78	1126918.06	3	df.kolík
238 16	681452.29	1126978.74	3	df.kolík
42	681460.89	1126900.57	3	df.kolík
44	681466.88	1126927.84	3	df.kolík
45	681457.09	1126918.21	3	df.kolík
46	681455.54	1126947.85	3	df.kolík
47	681451.36	1126957.05	3	df.kolík
48	681448.27	1126965.81	3	df.kolík
49	681439.11	1126953.49	3	df.kolík
50	681436.81	1126961.74	3	df.kolík
51	681443.78	1126984.63	3	df.kolík
52	681430.70	1127002.46	3	df.kolík
53	681427.86	1127026.83	3	df.kolík
54	681420.42	1127044.56	3	df.kolík
56	681405.32	1127034.13	3	df.kolík
57	681404.58	1127050.11	3	df.kolík
58	681421.30	1126933.71	3	df.kolík
694894-261-2	681468.99	1126921.84	3	df.kolík
694894-261-4	681423.40	1127059.30	3	df.kolík

označená dočasným způsobem dle S91 odst.6 vyhlášky č.157/2013sb. v platném znění





11  
1312

11  
1313

11  
2160

11  
1314/3

11  
1314

11  
1314/2

11  
1314/1

11  
2163

11  
1315/1

11  
1315

11  
1315/2

11  
2162

11  
2914

11  
2816

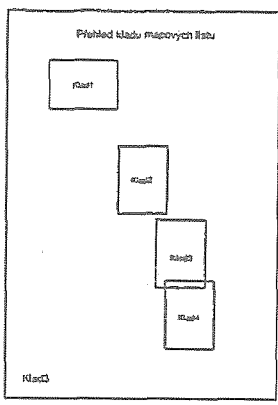
11  
2827

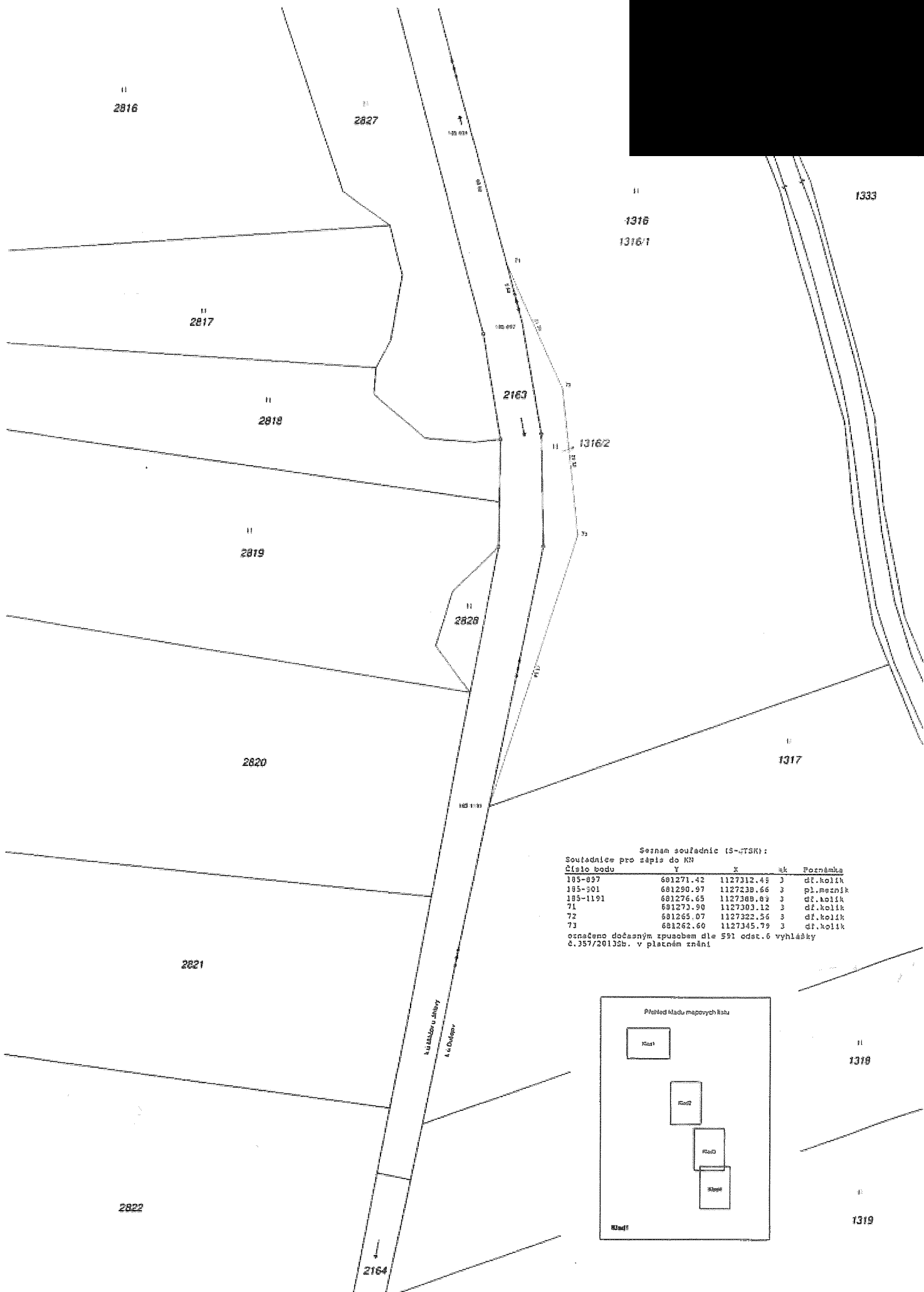
K. Dobrova  
K. Dobrova 1317

Seznam souřadnic (S-JTSK):  
Souřadnice pro zápis do KN

Číslo bodu	Y	X	kk	Poznámka
185-901	681298.97	1127238.66	3	pl. mezník
185-903	681302.77	1127208.20	3	df. kolík
185-904	681312.07	1127198.00	3	df. kolík
185-1177	681367.09	1127147.60	3	df. kolík
185-1178	681316.98	1127193.50	3	df. kolík
185-1180	681273.02	1127177.86	3	
59	681343.02	1127157.89	3	df. kolík
60	681323.10	1127156.40	3	df. kolík
61	681309.56	1127159.92	3	df. kolík
62	681304.02	1127172.85	3	df. kolík
63	681304.51	1127189.06	3	df. kolík
64	681338.30	1127173.97	3	df. kolík
65	681323.97	1127170.08	3	df. kolík
66	681319.01	1127172.91	3	df. kolík
67	681318.31	1127176.54	3	df. kolík
68	681307.65	1127190.13	3	df. kolík
70	681308.30	1127202.54	3	df. kolík
594894-251-12	681320.40	1127198.37	3	df. kolík

označeno dočasným způsobem dle 591 odst. 6 vyhlášky č. 357/2013 Sb. v platném znění

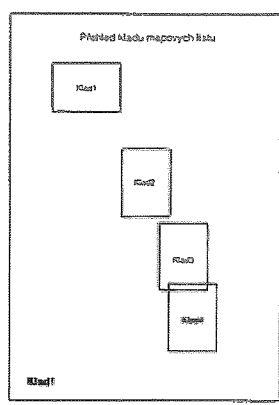




**Seznam souřadnic (S-TSK):**  
 Souřadnice pro sápis do KN

Číslo bodu	Y	X	sk	Poznámka
185-897	681271.42	1127312.49	3	dř.kolík
185-901	681290.97	1127338.66	3	pl.mecník
185-1191	681276.65	1127388.89	3	dř.kolík
71	681273.90	1127383.12	3	dř.kolík
72	681265.07	1127322.56	3	dř.kolík
73	681262.60	1127345.79	3	dř.kolík

označeno dočasným způsobem dle §91 odst.6 vyhlášky č.357/2013Sb. v platném znění



1318

1319