



3429/PDO/2021-PDOM

Čj.: UZSVM/PDO/2705/2021-PDOM

Česká republika – Úřad pro zastupování státu ve věcech majetkových

se sídlem Rašínovo nábřeží 390/42, 128 00 Nové Město, Praha 2,

za kterou právně jedná Ing. Alena Lysková, ředitelka odboru Odloučené pracoviště Domažlice,
Paroubkova 228, 344 01 Domažlice

na základě Příkazu generálního ředitele č. 6/2019 v platném znění

IČO: 69797111

(dále jen „převodce“)

a

Plzeňský kraj

se sídlem Škroupova 1760/18, 301 00 Plzeň

který zastupuje hejtmanka Plzeňského kraje doc. PaedDr. Ilona Mauritzová, Ph. D.,

ve věcech smluvních oprávněn k jednání

na základě plné moci ze dne

IČO: 70890366

(dále jen „nabyvatel“)

uzavírají podle ustanovení § 2055 a násl. zákona č. 89/2012 Sb., občanský zákoník, ve znění pozdějších předpisů (dále jen „zákon č. 89/2012 Sb.“) a podle ustanovení § 22 zákona č. 219/2000 Sb., o majetku České republiky a jejím vystupování v právních vztazích, ve znění pozdějších předpisů (dále jen „zákon č. 219/2000 Sb.“) tuto

SMLOUVU O BEZÚPLATNÉM PŘEVODU VLASTNICKÉHO PRÁVA K NEMOVITÝM VĚCEM

ČI. I.

1. Česká republika je vlastníkem níže uvedených nemovitých věcí:

Katastrální území / Obec	Parcela KN č.	Druh pozemku	Způsob využití	Druh ochrany	Účetní hodnota
Horšovský Týn / Horšovský Týn	2586/26	ostatní plocha	silnice	---	51.794,-- Kč
Horšovský Týn / Horšovský Týn	2588/28	ostatní plocha	jiná plocha	---	400, -- Kč
Horšovský Týn / Horšovský Týn	2588/36	ostatní plocha	jiná plocha	---	930, -- Kč

Klenčí pod Čerchovem / Klenčí pod Čerchovem	2429/6	ostatní plocha	silnice	pozemek v památkové zóně	49,14 Kč
Pasečnice / Pasečnice	1038/27	ostatní plocha	silnice	---	84, -- Kč
Srby u Horšovského Týna / Srby	1362/3	vodní plocha	koryto vodního toku umělé	---	28, -- Kč
Tasnovice / Horšovský Týn	822	ostatní plocha	ostatní komunikace	---	1.666, -- Kč
Trhanov / Trhanov	1593/1	ostatní plocha	silnice	---	8.216, -- Kč
CELKEM					63.167,14 Kč

zapsaných na listu vlastnictví č. 60000 pro příslušné katastrální území, v katastru nemovitostí vedeném Katastrálním úřadem pro Plzeňský kraj, Katastrálním pracovištěm Domažlice (**dále jen „převáděný majetek“**).

- Úřad pro zastupování státu ve věcech majetkových je na základě ustanovení části sto sedmnácté, čl. CXVII, bodu 14 zákona č. 320/2002 Sb., o změně a zrušení některých zákonů v souvislosti s ukončením činnosti okresních úřadů, ve znění pozdějších předpisů, příslušný s převáděným majetkem hospodařit, a to ve smyslu § 9 zákona č. 219/2000 Sb.

Čl. II.

- Převodce touto smlouvou bezúplatně převádí nabyvateli vlastnické právo k převáděnému majetku se všemi součástmi a nabyvatel je do svého výlučného vlastnictví přijímá.
- Vlastnické právo k převáděnému majetku se bezúplatně převádí v souladu s ust. § 9 zákona č. 13/1997 Sb., o pozemních komunikacích, ve znění pozdějších předpisů.
- Bezúplatný převod nemovitých věcí uvedených v Čl. I. této smlouvy byl schválen usnesením Zastupitelstva Plzeňského kraje č. 66/20 ze dne 21.12.2020, které je nedílnou součástí této smlouvy. Plzeňský kraj ve smyslu § 23 zákona č. 129/2000 Sb., o krajích, ve znění pozdějších předpisů, prohlašuje, že byly splněny všechny podmínky dané zákonem č. 129/2000 Sb., ve znění pozdějších předpisů, pro převod nemovitých věcí do vlastnictví kraje.
- Nabyvatel prohlašuje, že se seznámil s faktickým stavem převáděného majetku.
- Nabyvatel bere na vědomí, že na části pozemku – pozemkové parcele KN č. 1362/3 v katastrálním území Srby u Horšovského Týna, obec Srby, se nachází výklenková kaple sv. Jana Nepomuckého, zapsaná v Památkovém katalogu Národního památkového ústavu jako nemovitá kulturní památka pod rejstříkovým číslem ústředního seznamu kulturních památek (USKP) 29631/4-2208, která není součástí pozemku a není předmětem převodu podle této smlouvy.

Čl. III.

- Převodce i nabyvatel shodně prohlašují, že jim nejsou známy žádné skutečnosti, které by uzavření této smlouvy bránily.

2. Převodce prohlašuje, že mu není známo, že by na převáděném majetku vážla nějaká omezení, závazky či právní vady.

Čl. IV.

1. Vlastnické právo k převáděnému majetku nabývá nabyvatel dnem právních účinků vkladu vlastnického práva do katastru nemovitostí. Tímto dnem na nabyvatele přecházejí veškerá práva a povinnosti spojená s vlastnictvím a užíváním převáděného majetku.
2. Smluvní strany se dohodly, že návrh na zápis vkladu vlastnického práva do katastru nemovitostí podává převodce, a to bez zbytečného odkladu.
3. Pokud by příslušným Katastrálním úřadem byl návrh na zápis vkladu vlastnického práva k převáděnému majetku dle této smlouvy pro nabyvatele pravomocně zamítnut, účastníci této smlouvy se zavazují k součinnosti směřující k naplnění vůle obou smluvních stran.

Čl. V.

1. Smlouva je uzavřena a nabývá platnosti okamžikem podpisu poslední smluvní stranou.
2. Při splnění podmínek zák. č. 129/2000 Sb., o krajích, ve znění pozdějších předpisů, nabývá tato smlouva účinnosti dnem jejího uveřejnění v registru smluv v souladu se zákonem č. 340/2015 Sb., o zvláštních podmínkách účinnosti některých smluv, uveřejňování těchto smluv a o registru smluv (zákon o registru smluv), ve znění pozdějších předpisů.
3. Převodce zašle tuto smlouvu správci registru smluv k uveřejnění bez zbytečného odkladu, nejpozději však do 30 dnů od uzavření smlouvy. Převodce předá nabyvateli doklad o uveřejnění smlouvy v registru smluv podle § 5 odst. 4 zákona č. 340/2015 Sb., o registru smluv, jako potvrzení skutečnosti, že smlouva nabyla účinnosti.
4. Pro účely uveřejnění v registru smluv smluvní strany navzájem prohlašují, že smlouva neobsahuje žádné obchodní tajemství.
5. Smluvní strany berou na vědomí, že jsou svými projevy vázány od okamžiku podpisu této smlouvy.
6. Smluvní strany se dohodly, že není-li v této smlouvě stanoveno jinak, řídí se práva a povinnosti smluvních stran zákonem č. 89/2012 Sb. a zákonem č. 219/2000 Sb.
7. Smluvní strany se dohodly, že jakékoli změny a doplňky této smlouvy jsou možné pouze písemnou formou, v podobě oboustranně uzavřených vzestupně číslovaných dodatků smlouvy.
8. Daňová povinnost spojená s touto smlouvou se řídí příslušnými zákony.
9. Tato smlouva je vyhotovena ve třech stejnopisech. Každá ze smluvních stran obdrží po jednom vyhotovení. Jedno vyhotovení bude použito k zápisu vlastnického práva vkladem do katastru nemovitostí.
10. Nedílnou součástí této smlouvy je usnesení Zastupitelstva Plzeňského kraje č. 66/20 ze dne 21.12.2020.
11. Smluvní strany výslovně souhlasí s tím, aby tato smlouva ve svém úplném znění byla zveřejněna v rámci informací zpřístupňovaných veřejnosti prostřednictvím dálkového přístupu. Smluvní strany prohlašují, že skutečnosti uvedené v této smlouvě nepovažují za obchodní tajemství ve smyslu ustanovení § 504 zákona č. 89/2012 Sb. a udělují svolení k jejich užití a zveřejnění bez stanovení jakýchkoli dalších podmínek.

12. Smluvní strany prohlašují, že tuto smlouvu uzavřely svobodně a vážně, nikoliv z přinucení nebo omylu. Na důkaz toho připojují své vlastnoruční podpisy.

V Domažlicích dne

V Plzni dne

Česká republika – Úřad pro zastupování
státu ve věcech majetkových


Plzeňský kraj

.....
Ing. Alena Lysková
ředitelka odboru OP Domažlice

.....
hejtmanka doc. PaedDr. Ilona Mauritzová, Ph. D.

Příloha

– usnesení Zastupitelstva Plzeňského kraje č. 66/20 ze dne 21. 12. 2020



ZASTUPITELSTVO PLZEŇSKÉHO KRAJE

Usnesení

Číslo zasedání: 2
 Číslo usnesení: 66/20
 Datum konání: 21.12.2020

I. Schvaluje

1. bezúplatné nabytí pozemků zapsaných na LV č. 60000 v níže uvedených katastrálních územích ve vlastnictví ČR – Úřad pro zastupování státu ve věcech majetkových, se sídlem Rašínovo nábřeží 390/42, 128 00 Praha 2, IČO: 69797111, do vlastnictví Plzeňského kraje, a to pozemků

Katastrální území	obec	Parcelní číslo	Výměra v m ²	Druh pozemku	Způsob využití	Druh evid.	tř./č. komun.
středisko Plzeň-sever							
Hunčice	Líšany	597/43	110	ostatní plocha	silnice	KN	III/2051
		597/44	43	ostatní plocha	silnice	KN	III/2051
středisko Rokycany							
Holoubkov	Holoubkov	101/3	28	ostatní plocha	neplodná půda	KN	III/2341
		101/4	11	ostatní plocha	neplodná půda	KN	III/2341
		101/6	6	ostatní plocha	silnice	KN	III/2341
		109/15	141	ostatní plocha	jiná plocha	KN	III/2341
		109/19	6	ostatní plocha	silnice	KN	III/2341
středisko Klatovy							
Sušice nad Otavou	Sušice	2359/24	551	ostatní plocha	neplodná půda	KN	II/187
Zbyslav u Klatov	Plánice	708/1	2798	ostatní plocha	silnice	KN	II/186
		737	84	ostatní plocha	silnice	KN	III/1866
		896	4644	ostatní plocha	silnice	KN	II/186
		916	1042	ostatní plocha	silnice	KN	II/186
Švihov u Klatov	Švihov	1666/4	111	ostatní plocha	silnice	KN	III/1827
Kvasetice	Plánice	1104	7544	ostatní plocha	silnice	KN	III/1868
středisko Plzeň-město							
Kyšice u Plzně	Kyšice	958/1	109	ostatní plocha	silnice	KN	II/180
		958/2	60	ostatní plocha	silnice	KN	II/180
		958/4	88	ostatní plocha	silnice	KN	II/180
		958/5	558	ostatní plocha	silnice	KN	II/180
		958/6	873	ostatní plocha	silnice	KN	II/180
		958/7	1264	ostatní plocha	silnice	KN	II/180
		958/8	1565	ostatní plocha	silnice	KN	II/180
		958/9	2749	ostatní plocha	silnice	KN	II/180
		958/12	43	ostatní plocha	silnice	KN	II/180
		958/13	346	ostatní plocha	silnice	KN	II/180
Chrást u Plzně	Chrást	518/2	228	ostatní plocha	silnice	KN	II/233
středisko Plzeň-jih							
Zdemyslice	Zdemyslice	665/2	43	ostatní plocha	neplodná půda	KN	III/1778

Vstíř	Vstíř	1996/13	504	ostatní plocha	ostatní komun.	KN	III/18038
Mířovice	Ves Touřkov	1207/8	199	ostatní plocha	silnice	KN	III/19342
Starý Plzeňec	Starý Plzeňec	1478/8	185	ostatní plocha	silnice	KN	II/180
		1478/9	15	ostatní plocha	silnice	KN	II/180
		1478/11	25	ostatní plocha	silnice	KN	II/180
		1478/12	19	ostatní plocha	silnice	KN	II/180
		1478/13	36	ostatní plocha	silnice	KN	II/180
		1545/2	31	ostatní plocha	silnice	KN	II/180
středisko Domažlice							
Pasečnice	Pasečnice	1038/27	4	ostatní plocha	silnice	KN	III/19367
Tasnovice	Horšovský Týn	822	34	ostatní plocha	ostatní komun.	KN	III/1973
Klenčí pod Čerchovem	Klenčí pod Čerchovem	2429/6	18	ostatní plocha	silnice	KN	II/195
Horšovský Týn	Horšovský Týn	2586/26	1363	ostatní plocha	silnice	KN	II/193
		2588/28	40	ostatní plocha	jiná plocha	KN	II/193
		2588/36	93	ostatní plocha	jiná plocha	KN	II/193
Nemanice	Nemanice	1298	61	ostatní plocha	silnice	KN	III/19514
		1299/1	117	ostatní plocha	silnice	KN	III/19514
Srby u Horšovského Týna	Srby	1362/3	40	vodní plocha	koryto vodního toku umělé	KN	II/197
Trhanov	Trhanov	1593/1	445	ostatní plocha	silnice	KN	II/195

2. předání uvedených pozemků po vkladu vlastnického práva pro Plzeňský kraj do katastru nemovitostí k hospodaření příspěvkové organizací Plzeňského kraje Správa a údržba silnic Plzeňského kraje, se sídlem Koterovská 162, 326 00 Plzeň, IČO: 72053119.

II. Ukládá

náměstkovi hejtmanky Plzeňského kraje pro oblast ekonomiky, investic a majetku Ing. Mgr. Pavlu Karpíškovi zajistit plnění tohoto usnesení.

Termín: 31. 12. 2022 **Zodpovídá:** Ing. Mgr. Pavel Karpíšek

.....
 doc. PaedDr. Ilona Mauritzová, Ph.D.
 hejtmanka

.....
 Ing. Josef Bernard
 náměstek hejtmanky

Podle ověřovací knihy Krajského úřadu Plzeňského kraje

poř. č. vidimace J/8/2021

tento úplný/á – částečný/á opis/kopie,

obsahující - 2 - strany,
souhlasí doslovně s předloženou listinou, z níž byl/a pořízen/a
a tato listina je:

- prvopisem ✓
- ~~— ověřenou vidimovanou listinou~~
- ~~— listinou, která je výstupem z autorizované konverze dokumentů~~
- ~~— opisem nebo kopií pořízenou ze spisu~~
- ~~— stejnopisem písemného vyhotovení rozhodnutí nebo výroku rozhodnutí,~~


obsahujícím - 2 - strany.

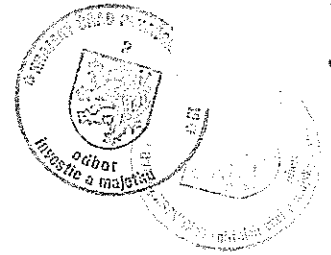
Listina, z níž je vidimovaná listina pořízena, obsahuje/neobsahuje viditelný
zajišťovací prvek.

V Plzni dne 08. 01. 2021

Renáta Sejáková

Jméno, příjmení a podpis ověřující osoby, která vidimaci provedla





Podle ověřovací knihy Krajského úřadu Plzeňského kraje
Poř. č. vidimace: M/21/2021
Tento úplný/á kopie,
obsahující 4 stran

Souhlasí doslovně s předloženou listinou, z níž byl/a
pořízen/a
a tato listina je ověřenou vidimovanou listinou,
obsahující 4 stran.

Listina, z níž je vidimovaná listina pořízena, neobsahuje
viditelný zajišťovací prvek.

V Pízní dne 20.12.2021

Bohumila Tampierová

Jméno a příjmení ověřující osoby, která vidimaci provedla

