




ODBOR ŽIVOTNÍHO PROSTŘEDÍ



LCR1108433

Toto rozhodnutí nabývá
právní moci dnem 30.4.2021Spis zn.: METR_S 1431/2021 OZP
Ze dne: 18.02.2021
Naše čj.: METR 5896/2021 JaJi-179

Vyřizuje

Datum: 12.04.2021

ROZHODNUTÍ

Městský úřad Třeboň, odbor životního prostředí, jako orgán státní správy lesů (dále OSSL) dle § 47 zák.č. 289/1995 Sb. o lesích v platném znění (dále lesní zákon), příslušný podle ustanovení § 48 zákona odst. 1 písm d) zák. č. 289/95 Sb. o lesích, v platném znění a jako místně příslušný podle ustanovení § 11 odst. 1 písm. a) zák.č. 500/2004 Sb., správního řádu, v platném znění (dále jen správní řád), v řízení vedeném podle správního řádu, rozhodl o žádosti p. [redacted]

[redacted] jež na základě plné moci zastupuje Suntel Czech s.r.o., IČ 60753447 se sídlem Březnická 5602, Zlín, která je zmocněna k jednání společností Vodafon Czech Republic a.s. IČ 25788001 se sídlem nám Junkových 2808/2, Praha 5

takto:

1. Povoluje v souladu s ustanovením § 13 odst. 1 a podle § 16 odst. 1 a 2 lesního zákona:
 - a) **Trvalé odnětí** pozemků určených k plnění funkcí lesa pro část pozemku p.č. 168/4 odděleného geometrickým plánem č. 282-189/2005 VV vyhotoveného [redacted] jako p.č. **168/62 o výměře 34 m²** v k.ú. Holičky u Staré Hlínky, druh pozemku - lesní pozemek. Odnětí se povoluje za účelem převodu pozemku na jiný druh pozemku - zastavěná plocha - v souladu s ustanoveními §§ 13, a 16 lesního zákona a v souladu se stavebním povolením č.j. METR 788/2006 Toja ze dne 22.05.2006 a oznámením o sloučení územního řízení se stavebním řízením č.j. METR 788/2006 ze dne 4.4.2006.
 - b) Trvalé odnětí se povoluje pro stavbu „Základová stanice veřejné komunikační sítě“ Předmětným záborom budou dotčeny pozemky v LHC 212001 Třeboň.
 - c) V souvislosti s realizací odnětí nesmí dojít k jakémukoliv dotčení lesních pozemků, kromě výše uvedeného záboru, nebude omezena činnost v lese a nedojde k poškození či ohrožení lesních porostů, kromě záboru povoleného v tomto rozhodnutí.
2. **Ukládá** žadateli podle § 16 odst. 2 lesního zákona:
 - a) Žadatel je povinen respektovat všechna další ustanovení vyplývající přímo z lesního zákona ve vztahu k jeho činnosti v bezprostřední blízkosti lesa
 - b) Žadatel je povinen užívat pozemky výhradně podle povoleného záboru. Užívání lesních pozemků jiným způsobem, než stanoví lesní zákon, mimo povolený zábor, je zakázáno pod sankcí dle ust. § 13 § 54 odst. 1 písm. b) lesního zákona.
3. **Stanoví** podle § 17 odst. 1 zák. č. 289/1995 Sb., poplatek za odnětí, který je povinen zaplatit žadatel tj společnost VODAFON Czech Republic a.s., IČ 68814429. Správcem poplatku ve smyslu § 4 odst. 15 zák.č. 337/1992 Sb., o správě daní a poplatků, ve znění pozdějších předpisů, je místně příslušný Celní úřad České Budějovice

Údaje nutné pro správu poplatků příslušným celním úřadem:

- a) povinná osoba VODAFON Czech Republic a.s.,
sídlo povinné osoby nám.Junkových, 2808/2, Praha 5, PSČ: 155 00
RČ 68814429

b) celková výše vyměřeného poplatku činí **906,00 Kč** (slovy devětsetšest korun českých)

Výpočet poplatku:

$$OLP = (PP \times CD \times f) : 0,02 = (6,3 \times 423 \times 2) : 0,02 = 266\,490,00 \text{ Kč/ha}$$

OLP pro povinnou osobu se stanoví:

$$\text{na } 0,0034 \text{ ha } 266\,490 \times 0,0034 = 906,07$$

CELKEM 906,07 = **906,00 Kč**

kde OLP = poplatek za odnětí lesních porostů

PP = průměrná roční potenciální produkce lesů v ČR = 6,3 m³/ha

CD = průměrná cena dřeva k určení výše poplatku za odnětí lesních pozemků pro r. 2021 = 423,- Kč/m³

f = faktor ekologické váhy lesa pro lesy I mimo vyhlášené kategorie:

a) v pásmu ochrany vodních zdrojů III. stupně (oblast CHOPAV) f = 2,0

c) vyměření a splatnost poplatku:

za trvalé odnětí **906,00 Kč** (slovy devětsetšest korun českých) se splatností do 30 dnů ode dne nabytí právní moci tohoto rozhodnutí, dle § 18 odst.1 lesního zákona na účet č. 8766-17720231/0710 konst. symbol. 1148 pro platbu bezhotovostní (konst. symbol 1149 pro platbu složenkou), variabilní symbol: 68814429 - IČ)

- dle § 18 odst.2) lesního zákona může celní úřad na žádost žadatele rozhodnout o povolení odkladu lhůty k úhradě poplatku nebo o úhradě poplatku ve splátkách
- nebude-li poplatek zaplacen v plné výši nejpozději v den jeho splatnosti, je žadatel povinen zaplatit dle § 18 odst. 3 lesního zákona za každý den prodlení penále ve výši 0,1% z nezaplacené částky, a to počínaje dnem následujícím po dni splatnosti až do dne zaplacení včetně. Výši penále sdělí finanční orgán žadateli platebním výměrem. Proti platebnímu výměru se může žadatel odvolat do 30 dnů od jeho doručení. Penále se nepředepíše, nepřesáhne-li v úhrnu částku 100,00 Kč.

d) příjemce poplatku:

Na základě § 17 odst. 4 téhož zákona připadá z celkové výše vyměřeného poplatku za odnětí:

- 40%, tj. **362,00 Kč** (slovy třistašedesát dva korun českých) **obci Třeboň**. Uvedená obec může poplatek použít jen a pouze pro zlepšení životního prostředí v obci nebo pro zachování lesa
- 60 %, tj. **544,00 Kč** (slovy pětsetčtyřicet čtyři korun českých) **Státnímu fondu životního prostředí**.

3. Náhrada vzniklé újmy.

Tímto rozhodnutím zůstává nedotčena povinnost žadatele nahradit vlastníku lesa vzniklou újmu 594,00 Kč vyplývající z komplexního výpočtu náhrad škod provedeného taxační společností Lesní projekty a.s., České Budějovice, IČ: 25161849.

Upozornění pro vlastníky lesního pozemku:

Podle ustanovení § 31 písm a) zák. č. 256/2013 Sb., o katastru nemovitostí ČR, v platném znění, se změna druhu pozemku v katastru nemovitostí provádí na základě ohlášení vlastníka pozemku, jehož přílohou je toto pravomocné rozhodnutí

Účastníci řízení podle § 27 odst. 1 správního řádu:

Vodafone Czech Republic a.s., IČ 68814429 se sídlem nám. Junkových 2808/2, Praha 5
Lesy České republiky s.p., IČ 42196451, Přemyslova 1106, Hradec Králové

Odůvodnění :

MěÚ Třeboň obdržel žádost pana [redacted], jenž na základě plné moci zastupuje společnost Suntel Czech s.r.o., IČ 60753447, kterou zmocnil k jednání investor tj. Vodafone Czech Republic a.s., IČ 68814429 se sídlem nám. Junkových 2808/2, Praha 5, o trvalé vynětí pozemků určených k plnění funkcí lesa. Zábor se týká pozemku p.č. 168/62 o výměře 34 m² dle GP č. 282-189/2005 VV v k.ú. Holičky u Staré Hlíny a je požadován pro stavbu „Základová stanice veřejné komunikační sítě“. Podaná žádost neobsahovala potřebné náležitosti, které žadatel v průběhu měsíce dubna doplnil.

Odnětím dojde k narovnání stavu v KN s dosavadním stavem v terénu a proto nedochází k žádnému nežádoucímu záboru PUPFL. Stavbou na předmětných pozemcích je existující základová stanice Vodafone . Žádost obsahuje všechny náležitosti uvedené v § 1 vyhlášky č. 77/1996 Sb., Ministerstva zemědělství o náležitostech o odnětí nebo omezení a podrobnostech o ochraně pozemků určených k plnění funkcí lesa, je doložena stavebním povolením č.j. METR 788/2006 ToJa ze dne 22.05.2006 a oznámením o sloučení územního řízení se stavebním řízením č.j. METR 788/2006 ze dne 4.4.2006, kterým se výše uvedená stavba povoluje. Odborný lesní hospodář a vlastník pozemku s odnětím souhlasí. Žadatel doložil komplexní výpočet náhrad škod , který vypracovala taxační kancelář Lesní projekty a.s., obsahuje výpočet náhrad škod a vyčíslení újmy. Vyčíslená újma není vydaným rozhodnutím nijak dotčena.

Orgán státní správy neshledal závažné důsledky záboru na plnění funkcí lesa, z uvedených důvodů rozhodl orgán SSL tak, jak je uvedeno ve výroku.

Poučení účastníků:

Proti tomuto rozhodnutí lze podat do 15 dnů od jeho doručení účastníkům řízení odvolání ke Krajskému úřadu Jihočeského kraje prostřednictvím Městského úřadu Třeboň, odboru ŽP. Odvolání musí mít náležitosti uvedené v § 37 odst. 2 správního řádu. Odvolání jen proti odůvodnění rozhodnutí je nepřipustné

Podle § 70 správního řádu právo podat odvolání proti tomuto rozhodnutí má pouze účastník, který může být tímto rozhodnutím přímo dotčen.

Podle § 85 odst. 1 správního řádu má odvolání odkladný účinek.

Odvolání se dle ust. § 82 odst. 2 správního řádu podává s potřebným počtem stejnopisů tak, aby jeden stejnopis zůstal správnímu orgánu a aby každý účastník dostal jeden stejnopis. Nepodá-li účastník potřebný počet stejnopisů, vyhotoví je správní orgán na náklady účastníka

„otisk úředního razítka“



vedoucí odboru životního prostředí
MěÚ Třeboň

Obdrží účastníci řízení resp. zmocnění zástupci prostřednictvím DS:

1. [redacted]
2. Lesy České republiky s.p., Lesní správa Třeboň, Holičky 18, Třeboň



ODBOR ŽIVOTNÍHO PROSTŘEDÍ



Toho r
právn

Spis zn.: METR_S 1431/2021 OZP
Ze dne: 18.02.2021
Naše čj.: METR 9711/2021 JaJi -305

Vyřizuje: 

Datum: 18.06.2021

OPRAVNÉ ROZHODNUTÍ

Městský úřad Třeboň, odbor životního prostředí, jako orgán státní správy lesů (dále orgán SSI) dle § 47 zák.č. 289/1995 Sb., o lesích, ve znění pozdějších předpisů (dále lesní zákon), příslušný ve věci rozhodnout podle § 48 odst. 1 písm d)) zákona o lesích, v řízení vedeném podle zák. č. 500/2004 Sb., správní řád (dále správní řád), rozhodl dle § 70 správního řádu v řízení o žádosti 
 jenž na základě plné moci zastupuje Suntel Czech s.r.o., IČ 60753447 se sídlem Březnická 5602, Zlín, která je zmocněna k jednání společnosti Vodafone Czech Republic a.s., IČ 25788001 se sídlem Junkových 2808/2, Praha 5

takto:

Výrok 1. písm a) rozhodnutí o trvalém odnětí pozemků určených k plnění funkcí lesa č.j. METR 5896/2021 JaJi-179 ze dne 12.04.2021

se opravuje takto:

nesprávná část výroku: „Odnětí se povoluje za účelem převodu pozemku na jiný druh pozemku – zastavěná plocha – v souladu s ustanovením §§ 13a 16 lesního zákona...“

se nahrazuje správným zněním: „Odnětí se povoluje za účelem převodu pozemku na jiný druh pozemku – ostatní plocha, jiná plocha – v souladu s ustanovením §§ 13a 16 lesního zákona...“

Odůvodnění:

V písemném vyhotovení výroku rozhodnutí se vyskytly zřejmě nesprávnosti spočívající v chybném označení druhu pozemku, na který se odnětím převádí p.č. 168/62 oddělená geom. plánem č. 282-189/2005 VV z p.č. 168/4 – les – vše v k.ú. Holičky u Staré Hlíny. Protože ve výše jmenovaném geometrickém plánu, se nenachází žádná stavba, nelze p.č. 168/62 evidovat v katastru nemovitostí jako zastavěnou plochu. Pro evidenci stavby a zastavěné plochy je proto nutné vyhotovit nový geometrický plán, kde by byla stavba základové stanice zaměřena. Pro účel odnětí pozemků z plnění funkcí lesa z důvodu jeho využití pro jiné účely než stanoví lesní zákon, je předložen geometrický plán dostačující, ovšem dle vyjádření katastrálního úřadu pro Jihočeský kraj – Katastrální

pracoviště Jindřichův Hradec č.j. z-2107/2021-303 ze dne 12.05.2021 pouze pro převod na ostatní plochu – jinou plochu. Z uvedených důvodů bylo rozhodnuto tak, jak je stanoveno ve výroku.

Poučení:

Proti tomuto rozhodnutí se lze podle § 81 odst. 1 správního řádu odvolat do 15 dnů ode dne jeho doručení účastníkům řízení ke Krajskému úřadu Jihočeského kraje a to podáním učiněným u Městského úřadu Třeboň, OŽP.

Podle § 70 správního řádu právo podat odvolání proti tomuto rozhodnutí má pouze účastník, který může být tímto rozhodnutím přímo dotčen.

Podle § 85 odst. 1 správního řádu má odvolání odkladný účinek.

Odvolání se dle ust. § 82 odst. 2 správního řádu podává s potřebným počtem stejnopisů tak, aby jeden stejnopis zůstal správnímu orgánu a aby každý účastník dostal jeden stejnopis. Nepodá-li účastník potřebný počet stejnopisů, vyhotoví je správní orgán na náklady účastníka.

„otisk úředního razítka“

vedoucí odboru životního prostředí
MěÚ Třeboň

Obdrží: a) na doručence účastníci řízení resp. zmocnění zástupci

1. Městský úřad Třeboň, Jarmínova 7, Třeboň
2. Lesy České republiky s.p., lesní správa Třeboň, Holičky 18

b) na vědomí

Městský úřad Třeboň, odb.ÚPSŘ – p. Patrik Lukáš - zde
Celní úřad pro Jihočeský kraj, Kasárenská 6, České Budějovice