

KRAJSKÝ ÚŘAD
MORAVSKOSLEZSKÝ KRAJ
 Odbor životního prostředí a zemědělství
 28. října 117, 702 18 Ostrava



Čj: MSK 194461/2010
 Sp. zn.: ŽPZ/46063/2010/Hen
 221.7 A20
 Vyřizuje: [redacted]
 Odbor: Odbor životního prostředí a zemědělství
 Telefon: [redacted]
 E-mail: [redacted]
 Datum: 2011-01-14



Toto rozhodnutí nabylo právní moci
 dne 21. 1. 2011

- 24 -

Rozhodnutí

Krajského úřadu Moravskoslezského kraje, odboru životního prostředí a zemědělství, ve věci žádosti společnosti KAMENOLOMY ČR s.r.o., se sídlem Polanecká 849, 721 08 Ostrava – Svinov (dále též „žadatel“), o vydání nového rozhodnutí podle § 101 odst. c) zákona č. 500/2004 Sb., správní řád, ve znění pozdějších předpisů, ve věci dočasného odnětí lesních pozemků plnění funkcí lesa v k.ú. Valšov, pro činnost v dobývacím prostoru Valšov I podle § 13 odst. 1 zákona č. 289/1995 Sb., o lesích a o změně a doplnění některých zákonů (lesní zákon), ve znění pozdějších předpisů o kterém bylo rozhodnuto 10. 12. 2001 referátem životního prostředí Okresního úřadu Bruntál pod č.j. RŽP 11232/01-les/221/MŮ-R/184.

Výroková část:

Krajský úřad Moravskoslezského kraje, odbor životního prostředí a zemědělství (dále jen „krajský úřad“), jako věcně a místně příslušný správní úřad podle § 29 odst. 1 zákona č. 129/2000 Sb., o krajích (krajské zřízení), ve znění pozdějších předpisů, a podle § 48a odst. 1 písm. b) lesního zákona, po provedení správního řízení podle zákona č. 500/2004 Sb., správní řád, ve znění pozdějších předpisů (dále jen „správní řád“), rozhodl takto: KAMENOLOMŮM ČR s.r.o., se sídlem Poslanecká 849, 721 08 Ostrava – Svinov se

- podle § 13 odst. 1 lesního zákona povoluje dočasné odnětí pozemků plnění funkcí lesa pro činnost v dobývacím prostoru Valšov I – dočasné deponie skrývkových hmot v následujícím rozsahu:

katastrální území	parcelní číslo		plocha v m ²		Vlastník pozemku (účastník řízení dle § 27 odst. 1 správního řádu)
	dle KN	dle PK	dočasné odnětí	trvalé odnětí	
Valšov	č.649/85		27		Lesy České republiky s.p. Přemyslova 1106 501 68 Hradec Králové
	č. 653/1		180		
	č. 656/1		13703		
	656/2		2514		
Valšov	č. 649/22		524		KAMENOLOMY ČR s.r.o. Poslanecká 849 721 08 Ostrava - Svinov
	563/3		266		
Celkem			17214		

č. = část

Dočasné odnětí se povoluje na období od nabytí právní moci tohoto rozhodnutí do 31. 12. 2040.

- podle § 17 odst. 1 lesního zákona se stanovují poplatky za odnětí pozemků plnění funkcí lesa takto:
 Poplatek za dočasné odnětí výše uvedených pozemků za 1 rok 22.687,- Kč
 1/12 ročního poplatku za dočasné odnětí 1.891,- Kč
 Poplatek bude zaplacen na účet Celního úřadu Ostrava I, číslo účtu 8758-97729761/0710.

3. podle § 102 odst. 9 správního řádu zanikají právní účinky původního rozhodnutí Okresního úřadu Bruntál, referátu životního prostředí, č.j. RŽP 11232/01-les/221/MŮ-R/184 ze dne 10. 12. 2001.

Odůvodnění:

Správní řád v § 101 odst. c) mimo jiné stanoví, že provést nové řízení a vydat nové rozhodnutí ve věci lze tehdy, jestliže nové rozhodnutí z vážných důvodů dodatečně stanoví nebo změní dobu platnosti nebo účinnosti rozhodnutí. Dále je v § 102 v odst. 6) správního řádu stanoveno, že v novém řízení může správní orgán využít podkladů původního rozhodnutí.

Krajský úřad obdržel výše uvedenou žádost doloženou původními náležitostmi dle § 1 vyhlášky č. 77/1996 Sb., o náležitostech žádosti o odnětí nebo omezení a podrobnostech o ochraně pozemků určených k plnění funkcí lesa a dále novým souhlasem Lesů České republiky s.p., Lesní správy Bruntál, účastníka řízení coby vlastníka výše uvedených lesních pozemků. Předložené náležitosti odpovídají aktuálnímu skutkovému stavu.

Výše citované rozhodnutí Okresního úřadu Bruntál stanovilo dobu platnosti dočasného odnětí pro část pozemků do konce roku 2011 a pro část do konce roku 2040, podle původního předpokladu těžební činnosti v kamenolomu. V současnosti se jeví jako nezbytné provozovat dočasné deponie skrývkových hmot, jako mezideponie, po celou dobu životnosti kamenolomu. To znamená, že v původním rozhodnutí je nutné změnit dobu platnosti dočasného odnětí u všech dotčených pozemků do konce roku 2040. Proto krajský úřad rozhodl tak, jak je uvedeno ve výroku tohoto rozhodnutí.

Protože účinky nového rozhodnutí o odnětí nejsou zřejmé z jeho obsahu, určil krajský úřad vliv na právní účinky původního rozhodnutí ve smyslu § 102 odst. 9) správního řádu ve výroku tohoto rozhodnutí.

Poplatek za odnětí je podle § 18 odst. 1 lesního zákona splatný každoročně ve stanovené výši a to vždy nejpozději do konce kalendářního roku v němž odnětí trvá. V případě, že se odnětí uskuteční v průběhu kalendářního roku, zaplatí se poplatek za každý, i započatý měsíc, ve výši jedné dvanáctiny roční částky poplatku.

Podle § 17 odst. 4 lesního zákona z poplatku připadá 40% obci, v jejímž katastrálním území došlo k odnětí a 60% Státnímu fondu životního prostředí.

Podle § 18 odst. 3 lesního zákona, nebude-li poplatek za odnětí zaplacen v plné výši nejpozději v den jeho splatnosti, je žadatel povinen zaplatit za každý den prodlení penále ve výši 0,1 % z nezaplacené částky a to počínaje dnem následujícím po dni splatnosti až do dne zaplacení včetně.

Poučení:

Proti tomuto rozhodnutí se lze odvolat k Ministerstvu zemědělství podáním učiněným u zdejšího krajského úřadu, a to ve lhůtě 15 dnů ode dne jeho doručení (§ 83 odst. 1 správního řádu).

V odvolání se uvede, v jakém rozsahu se rozhodnutí napadá a dále namítaný rozpor s právními předpisy nebo nesprávnost rozhodnutí nebo řízení. Odvolání se podává v počtu 2 stejnopisů. Podané odvolání má v souladu s § 85 odst. 1 správního řádu odkladný účinek. Odvolání jen proti odůvodnění rozhodnutí je nepřipustné.


Otisk „úředního razítka“

vedoucí oddělení
hodnocení vlivů na životní prostředí a lesního hospodářství

Za správnost vyhotovení

MĚSTSKÝ ÚŘAD BRUNTÁL
odbor životního prostředí a zemědělství
Nádražní 994/20, 792 01 Bruntál

Váš dopis zn.:
Ze dne: 24.11.2010
Čj: OZP/85353-10/1362-2010/muc
Vyřizuje: [redacted]
Email: [redacted]
Telefon: [redacted]
Datum: 17.12.2010
Počet příloh: 0
Listů příloh: 0


Toto rozhodnutí nabylo právní moci
dne 5. 1. 2011
Městský úřad
odbor ŽP a Z
dne 12. 1. 2011
[redacted]

Nové rozhodnutí o době dočasného odnětí pozemků plnění funkcí lesa
Žadatel : KAMENOLOMY ČR s.r.o., IČ 49452011, Polanecká č.p. 849, 721 08 Ostrava-Svinov

ROZHODNUTÍ

Městský úřad Bruntál, odbor životního prostředí a zemědělství - obecní úřad obce s rozšířenou působností pověřený výkonem přenesené působnosti podle § 61 odst. 1 písm. c) zák.č. 128/2000 Sb., o obcích ve znění pozdějších předpisů a podle § 2 odst. 1 zák.č. 314/2002 Sb., o stanovení obcí s pověřeným obecním úřadem a stanovení obcí s rozšířenou působností ve znění pozdějších předpisů, jako orgán státní správy lesů věcně příslušný podle § 48 odst. 1 písm. d) zák.č. 289/1995 Sb., o lesích a o změně a doplnění některých zákonů ve znění pozdějších předpisů (dále jen "lesní zákon"), místně příslušný podle § 11 odst. 1 písm. b) zák. č. 500/2004 Sb., správní řád ve znění pozdějších předpisů (dále jen „správní řád“) a v souladu s § 102 odst. 1 správního řádu

mění

podle § 101 c) správního řádu dobu dočasného odnětí pozemků plnění funkcí lesa (dále jen „dočasné odnětí“) v k.ú. Valšov na p.č. 649/22, část o výměře 13 m², na p.č. 649/23, část o výměře 294 m² (oba pozemky ve vlastnictví žadatele), na p.č. 649/85, část o výměře 5 m², na p.č. 649/86, část o výměře 137 m², na p.č. 656/1, část o výměře 2850 m² (vlastníkem těchto tří pozemků je Česká republika s právem hospodaření pro Lesy České republiky s.p., Přemyslova 1106, 501 68 Hradec Králové) za účelem jejich využívání jako dočasné deponie skryvkového materiálu z kamenolomu Valšov I., stanovenou v rozhodnutí zdejšího odboru č.j.: OZP/11403-06/646-2006-2010/muc ze dne 24.2.2006, takto:

Doba povoleného dočasného odnětí, stanovená ve výroku I. předmětného rozhodnutí, se mění z původně povolené doby do 31.12.2011 na dobu **do 31.12.2040**. S ohledem na tuto změnu se mění rovněž doba, po kterou má žadatel **povinnost uhradit poplatek za dočasné odnětí**, stanovený ve výroku III. předmětného rozhodnutí ve výši 3 417,- Kč na každý rok 2007 až 2011, nově **na každý rok 2007 až 2040**.

Účastníci řízení podle § 27 odst. 1 správního řádu :

- KAMENOLOMY ČR s.r.o., IČ 49452011, Polanecká č.p. 849, 721 08 Ostrava-Svinov
- Lesy České republiky s.p., IČ 42196451, Přemyslova 1106/19, 501 68 Hradec Králové



úřední hodiny
pondělí a středa : 8:00-17:00
čtvrtek : 8:00-11:30

Tel.: +420 554 706 111
Fax: +420 554 712 193

Komerční banka a.s.
Číslo účtu: 19-525771/0100
IBAN: 000052511195257710100
GIBAODE: KB589462101

Email:
posta@mubruntal.cz
podatelna@mubruntal.cz
www.mubruntal.cz

Odůvodnění

Dne 24.11.2010 podala právnická osoba KAMENOLOMY ČR s.r.o., IČ 49452011, Polanecká č.p. 849, 721 08 Ostrava-Svinov žádost o vydání nového rozhodnutí, kterým bude změněna doba dočasného odnětí pozemků plnění funkcí lesa, stanovená v rozhodnutí zdejšího odboru č.j.: OZP/11403-06/646-2006-2010/muc ze dne 24.2.2006. Žadatel žádal změnit původně stanovenou dobu do 31.12.2011 nově do 31.12.2040 z důvodu potřeby provozovat deponii po celou dobu životnosti kamenolomu. Žádost byla doložena rovněž souhlasným stanoviskem vlastníka předmětných pozemků.

Zdejší orgán státní správy lesů oznámil svým dopisem ze dne 1.12.2010 známým účastníkům řízení zahájení správního řízení podle § 13 odst. 1 a § 16 lesního zákona. Současně jim sdělil, že mají možnost se k návrhu a k podkladům rozhodnutí vyjádřit, případně podat připomínky nebo jiné návrhy. V průběhu správního řízení zdejší odbor žádné připomínky nebo návrhy neobdržel. Po posouzení návrhu včetně doložených podkladů došel zdejší orgán státní správy lesů k závěru, že se jedná o případ, kdy lze vydat nové rozhodnutí podle § 101 písm. c) správního řádu, tj. z vážných důvodů změnit dobu platnosti rozhodnutí, resp. dobu dočasného odnětí, a vyhověl žádosti v plném rozsahu.

Poučení o odvolání

Proti tomuto rozhodnutí může účastník řízení podat podle ustanovení § 83 odst. 1 správního řádu odvolání, ve kterém se uvede v jakém rozsahu se rozhodnutí napadá a dále namítaný rozpor s právními předpisy nebo nesprávnost rozhodnutí nebo řízení, jež mu předcházelo, ve lhůtě 15 dnů ode dne jeho oznámení ke Krajskému úřadu Moravskoslezského kraje, odboru životního prostředí a zemědělství podáním učiněným u Městského úřadu Bruntál, odboru životního prostředí a zemědělství. Odvolání lze proti odůvodnění



OBVODNÍ BÁŇSKÝ ÚŘAD V OSTRAVĚ

Veleslavínova 18, P.O. BOX 103, 728 03 Ostrava – Mor. Ostrava

VÁŠ DOPIS / ZE DNE

NAŠE ZNAČKA

S 0337/2009-7-465/Ing.Ka/Ca

VYŘIZUJE / LINKA

OSTRAVA

22. 1. 2010

Potvrzení o převidování dobývacího prostoru Valšov I, evidenční č. 7 0821

Obvodní báňský úřad v Ostravě bere na vědomí ohlášení převodu dobývacího prostoru

Valšov I, evidenční č. 7 0821

a potvrzuje zaevidování jeho převodu z předávající organizace

**Štěrkovny spol. s r.o. Dolní Benešov IČ: 471 50 335
se sídlem Ostrava - Svinov, Polanecká 849, PSČ 721 08**

jako převodce na přejímající organizaci

**KAMENOLOMY ČR s.r.o. IČ: 494 52 011
se sídlem Ostrava – Svinov, Polanecká 849, PSČ 721 08**

jako nabyvatele v souladu s ustanovením § 27 odst. 7 zákona č. 44/1988 Sb., o ochraně a využití nerostného bohatství (horní zákon), ve znění pozdějších předpisů.

Podle oznámení o převedení dobývacího prostoru Valšov I, evidenční č. 7 0821 žadatele Štěrkovny spol. s r.o. Dolní Benešov, IČ: 471 50 335, se sídlem Ostrava – Svinov, Polanecká 849, PSČ 721 08, doložené stejnopisem Smlouvy o převodu dobývacího prostoru Valšov I, evidenční č. 7 0821 v katastrálním území Valšov (dále jen „smlouva“), stvrzené převodcem i nabyvatelem dne 9. 11. 2009, přebírá organizace KAMENOLOMY ČR s.r.o., IČ: 494 52 011, se sídlem Ostrava – Svinov, Polanecká 849, PSČ 721 08 práva a povinnosti uvedené v odst. I až VII smlouvy, která se stala účinnou dne 1. 1. 2010.

TELEFON
596 100 200
596 100 211

BANKOVNÍ SPOJENÍ
ČNB Praha
č.ú. 4021-001/0710

IČ
00025 844

FAX
596 100 205

E- mail
podatelna@obu-ostrava.cz
podatelna-obu-ostrava@cbusbs.cz


Předložením oznámení o převedení dobývacího prostoru Valšov I, evidenční č. 7 0821 na jinou organizaci Obvodnímu báňskému úřadu v Ostravě je splněna podmínka stanovená v rozhodnutí o udělení předchozího souhlasu k převodu předmětného dobývacího prostoru.

Podkladem převodu je:


1. Oznámení o převedení dobývacího prostoru Valšov I, evidenční č. 7 0821 z organizace Štěrkovny spol. s r.o. Dolní Benešov, IČ: 471 50 335, se sídlem Ostrava – Svinov, Polanecká 849, PSČ 721 08 na organizaci KAMENOLOMY ČR s.r.o., IČ: 494 52 011, se sídlem Ostrava – Svinov, Polanecká 849, PSČ 721 08.
2. Stejnopis smlouvy o převodu DP Valšov I, evidenční č. 7 0821 ze dne 9. 11. 2009, účinné dnem 1. 1. 2010.
3. Rozhodnutí Obvodního báňského úřadu v Ostravě ze dne 17. 12. 2009, sp. zn. S 0337/2009-5-465/Ing.Ka/Ca o udělení předchozího souhlasu k převodu dobývacího prostoru Valšov I, evidenční č. 7 0821, které nabylo právní moci dne 16. 1. 2010.

Tímto organizace KAMENOLOMY ČR s.r.o., IČ: 494 52 011, se sídlem Ostrava – Svinov, Polanecká 849, PSČ 721 08, přejímá veškeré povinnosti vyplývající ze zákona č. 44/1988 Sb., (horní zákon), ve znění pozdějších předpisů, k tomuto dobývacímu prostoru.

Důvodem převidování předmětného dobývacího prostoru je rozhodnutí převádějící organizace nevyužívat dobývací prostor Valšov I, evidenční č. 7 0821 k hornické ani k jakékoliv jiné činnosti.



obvodní báňský inspektor
oprávněná úřední osoba



6+

Valšov I

4248/00

ev. číslo: 031500-2-23-01

5



Ústřední hospodářský orgán: Ministerstvo stavebnictví ČSR
 Orgán pověřený: Československý kamenoprůmysl, gen. řed. Praha

Rozhodnutí

Jakožto ústřední hospodářský orgán
Čs. kamenoprůmysl, gen. řed. jakožto orgán pověřený
 rozhodnutím ze dne 23. 5. 1975 zn. DP-141/75

k návrhu těžebního národního podniku
Štěrkovny a pískovny Olomouc n.p.
 ze dne 29. 12. 1974 zn. 935/253 a na základě
 výsledku místního komisionálního jednání ze dne 16. 4. 1975
 stanovi ve smyslu § 21 odst. 2 zákona č. 41/1957 Sb. v dohodě s Československým úřadem
 v Praze těžebním národním podnikem
Štěrkovny a pískovny n.p. Olomouc

tento dobývací prostor:

1. Název dobývacího prostoru: Valšov I.

Plošný rozsah: 22 ha, 00 a 67 m²

Hranice dobývacího prostoru na povrchu jsou tvořeny stranami nepravidelného 11-ti
jedenácti úhelníka s vrcholy určenými souřadnicemi udanými v platném souřadnicovém
 systému (Křivákové Československý úřad):

Vrchol	X	Souřadnice	Y
A	1,066,890,25		529,808,50
B	900,75		495,75
C	679,75		406,50
D	742,00	797,50	281,50 323,75
E	496,75	742,00	217,75 281,50
F	742,00	496,75	281,50 277,75
G	494,50	474,75	352,75

H
I
J
K

1,036.464,50 494,50
524,75 524,50
509,25
790,75

529.538,00 ✓
604,75 ✓
956,50 ✓
819,75 ✓

Prostorové hranice dobývacího prostoru pod povrchem jsou určeny svislými rovinami vedenými povrchovými hranicemi.

Dobývací prostor se rozkládá na katastrálním území

obce: Válšov okres: Bruntál kraj: Severomoravský

2. Dobývací prostor se stanoví pro dobývání: kulmská droba

V dobývacím prostoru ~~byla~~ (nebyla) zjištěna průmyslově dobývatelná ložiska

Zásoby kat. B + C1 + C2 bil. 5,915.000 m³ zahrnuté do dobývacího prostoru
byly schváleny KKZ výměrem č. j. 480-05/36-74 ze dne 18.6.1974

3. Omezení dobývání nebo zvláštní technické podmínky pro jeho provádění v místech uvedených v § 5 odstavce 4 vyhl. č. 260/1957 U. l.

1. Trhačí práce provádět podle výnosu ČSÚ č. j. 777/73. Před každým připojením rozváděčů musí se provádět měření, zda se do rozvětveného vedení neindukuje cizí al. energie, které by mohla přivodit samoznět. Zahájení prací a změny lozu se musí nahlásit VÚ-2477-Praha a VÚ-5982-Hradec Králové.
2. Na každém břehu Moravice respektovat ochranné pásmo o šíři 50 m, ve kterém nebude prováděna těžba a nábudou umístěny žádné objekty ani skládky. Při dobývání nesmí dojít k ohrožení čistoty vody v Moravici.
3. Okrajová zeleň vně hranic dob. prostoru musí být zachována.
4. Pro neporušenost silnice I/45 označené K-63 se stanovuje ochranné pásmo o šíři 25 m na každou stranu od cizí silnice, které nesmí být dobýváním dotčeno.
5. Vedení 110 kV a 22 kV v blízkosti dob. prostoru nesmí být dotčeno provedením lozu.
6. Pokud nebude v průběhu další projekce vodárenské nádrže, dohodnuto jinak, stanovuje se těžební báse dobývacích prací po kótu 510 m n.m.
7. V dalších stupních projektové dokumentace vyřešit příjezd na zbytky pozemku Stát. lesů okolo Moravice.

Generální ředitel

n i c k ý

VIII. 75

Čj. 4848/75

Souhlasí se



OBVODNÍ BÁŇSKÝ ÚŘAD BRNO

V Brně dne 24.8.2001

č.j. 2580/01

ROZHODNUTÍ

Obvodní báňský úřad v Brně, jako věcně a místně příslušný orgán státní správy, k návrhu organizace

Štěrkovny spol. s r.o., Dolní Benešov
747 22 Dolní Benešov
IČO: 47150335

m ě n í

podle ustanovení § 27 odst. 1 zákona č. 44/1988 Sb., o ochraně a využití nerostného bohatství, v platném znění, v součinnosti s dotčenými orgány státní správy tj. s referátem regionálního rozvoje, Okresního úřadu v Bruntále ze dne 12.10.2000, č.j. RRR 2175/00 a v dohodě s orgány životního prostředí tj. referátem životního prostředí Okresního úřadu Bruntál ze dne 27.3.2001, č.j. RŽP 3657/01-Ša, ze dne 27.3.2001, č.j. RŽP 3657/01-231/Ka/078 a ze dne 2.4.2001, č.j. RŽP-4051/01-231/Ka/006 a na základě udělení předchozího souhlasu k podání návrhu na změnu (rozšíření) dobývacího prostoru Valšov I Ministerstvem životního prostředí ze dne 11.2.2000, č.j. 880/2/1246/008/A-20/99/00, dobývací prostor

VALŠOV I ev. č. 7 0821

o původním plošném obsahu 0,2200672 km² následovně.

Obvodní báňský úřad v Brně

r u š í

vrcholy B, C a D dobývacího prostoru Valšov I,

Seznam zrušených souřadnic vrcholů

Vrchol	Souřadnice X	Souřadnice Y
B	1 086 900,75	529 495,75
C	1 086 879,75	529 406,50
D	1 086 797,50	529 323,75

stanovuje

nové hranice dobývacího prostoru Valšov I, o plošném obsahu **0,2258582 km²**, které tvoří nepravidelný obrazec o vrcholech A, 8105, 8030, 8102, 8101, 8028, 8029, E, F, G, H, I, J a K, které jsou určeny souřadnicemi v platném souřadnicovém systému JTSK.

Seznam souřadnic vrcholů

Vrchol	Souřadnice X	Souřadnice Y
A=8001	1 086 890,25	529 808,50
8105	1 086 897,31	529 598,25
8030	1 086 916,95	529 594,32
8102	1 086 922,51	529 487,70
8101	1 086 877,82	529 376,05
8028	1 086 823,53	529 322,19
8029	1 086 787,25	529 315,94
E=8005	1 086 742,00	529 281,50
F=8006	1 086 496,75	529 277,75
G=8007	1 086 474,75	529 362,75
H=8008	1 086 494,50	529 538,00
I=8009	1 086 524,50	529 604,75
J=8010	1 086 509,25	529 956,50
K=8011	1 086 790,75	529 819,75

Dobývací prostor je pod povrchem omezen svislými rovinami vedenými povrchovými hranicemi a výškové ohraničení je stanoveno na kotu 485 m.n.m. Hranice dobývacího prostoru jsou navrženy tak, aby byly respektovány zájmy hospodárného dobývání výhradního ložiska stavebního kamene a současně, aby byly respektovány zájmy dotčených právnických i fyzických osob, jichž se těžební činnost na ložisku dotýká. Současný návrh respektuje majetkoprávní vztahy k pozemkům dotčených hornickou činností.

- Dobývací prostor se nachází na katastrálním území Valšov, na rozloze 0,2258582 km².
- Dobývací prostor (rozšířená část) je stanoven na pozemcích p.č. 656/1 a 656/9 v katastrálním území Valšov.
- Změna podmínky č. 6, rozhodnutí o stanovení dobývacího prostoru Valšov I, Československého kamenoprůmyslu, GR, ze dne 23.5.1975, zn: DP-141/75 je stanovena na

pozemcích p.č. 649/68, 649/69, 649/70, 649/77, 649/78, 649/79, 649/80, 649/84, 649/97, 649/98, 656/4, 656/5, 656/6, 670/1, 670/7 a 938/3.

- Identifikační číslo katastrálního území Valšov – 776 637
- Okres Bruntál - kód okresu CZ0811
- ZUJ obce Valšov – 576 034

Dobývací prostor byl stanoven dne 23.5.1975 rozhodnutím Československého kamenoprůmyslu, gen. řed. Praha, pod č.j. DP-141/75 jako dobývací prostor Valšov I. Osvědčení o zaevidování DP Valšov I vydal Český báňský úřad v Praze dne 12.8.1975 pod č.j. 4248/75. Hloubkové omezení těžby v DP Valšov I bylo upraveno OBÚ v Brně dne 17.5.1993, pod č.j. 1622/93/465-08, a to na kótu 505 m.n.m. Chybně uvedené souřadnice výchozího rozhodnutí byly opraveny OBÚ v Brně dne 7.7.1993 pod č.j. 1282/93/465-08/II.vyř. Ve výchozím rozhodnutí byla na základě požadavku správce místního toku Moravice stanovena podmínka ochranného pásma toku v šíři 50 m. Po změně stanoviska správce toku a příslušného vodohospodářského orgánu bylo rozhodnutím OBÚ v Brně č.j. 4848/92, ze dne 8.3.1993 sníženo předmětné ochranné pásmo na 20 metrů.

Přepočtem vytěžitelných zásob ve schváleném dobývacím prostoru Valšov I bylo k 31.12.2000 zjištěno celkem 7 619 592 m³ bilančních volných zásob.

Ložisko je v současné době dobýváno, proto zdejší úřad nestanovuje termín započetí dobývání ve smyslu ustanovení § 3 odst. 1 vyhlášky č. 172/1992 Sb., o dobývacích prostorech.

Pro stanovení rozšířeného dobývacího prostoru Valšov I stanoví Obvodní báňský úřad v Brně následující

podmínky:

1. Zůstávají v platnosti podmínky z rozhodnutí o stanovení dobývacího prostoru Valšov I ze dne 23.5.1975, č.j. DP-141/75, až na podmínku č. 6, ve které se mění těžební báze dobývacích prací po kótu 485 m.n.m.
2. V ploše rozšíření dobývacího prostoru nesmí probíhat vlastní dobývání ložiska (podmínka Ministerstva životního prostředí, OVSS IX, ze dne 11.2.2000, č.j. 880/2/1246/008/A-20/99/00).
3. Před vydáním povolení hornické činnosti v rozšířeném dobývacím prostoru Valšov I bude provedena ochrana podzemního telekomunikačního vedení a zařízení vyznačeného na příloze ze dne 22.9.2000 (podmínka Českého TELECOMU, a.s., ze dne 22.9.2000, č.j. 861/00-TEDO).
4. Ze strany organizace bude dodrženo rozhodnutí Obvodního báňského úřadu v Brně č.j. 1964/93/511.4-08, ze dne 25.6.1993 (podmínka RŽP, OkÚ Bruntál ze dne 2.4.2001, č.j. RŽP-4051/01-231/Ka/006 a Povodí Odry, s.p. ze dne 6.2.2001, č.j. č.j. 1120/923/3/01-7.11).
5. Důlní vody budou monitorovány dle posouzení hydrogeologických poměrů v zahloubení lomu Valšov I, vypracovaného Báňským inženýringem Olomouc spol. s r.o., Jeronýmova 6, 777 00 Olomouc v 01/2000 (podmínka RŽP, OkÚ Bruntál ze dne 2.4.2001, č.j. RŽP-4051/01-231/Ka/006 a Povodí Odry, s.p. ze dne 6.2.2001, č.j. č.j. 1120/923/3/01-7.11).
6. Před vydáním povolení hornické činnosti v rozšířeném dobývacím prostoru Valšov I, budou podmínky stanovené souhlasem okresního hygienika ze dne 28.6.2001, č.j. 2527-21/01 projednány a dodrženy.

Odůvodnění

Podáním organizace Štěrkovny spol.s r.o. ze dne 30.3.2001, č.j. 1818/01 a ze dne 2.4.2001 bylo u Obvodního báňského úřadu v Brně zahájeno řízení o změně dobývacího prostoru Valšov I, ev. č. 7 0821, v okrese Bruntál, ve smyslu ustanovení § 28 odst. 1 zákona č. 44/1988 Sb. o ochraně a využití nerostného bohatství, v platném znění.

Návrh na změnu dobývacího prostoru doložila organizace předepsanou dokumentací dle ustanovení § 2 vyhlášky č. 172/1992 Sb., o dobývacích prostorech, v platném znění, ve dvou vyhotoveních, zpracovanou oprávněným projektantem [REDAKCE] apy povrchové situace zpracované podle odstavce 4 písmena a) citované vyhlášky a údaje podle odstavce 4 písmena b) citované vyhlášky, ověřil hlavní důlní měřič [REDAKCE]. Ověřená mapa povrchové situace byla předložena v 9 vyhotoveních.

Obvodní báňský úřad v Brně přípisem pod č.j. 1818/01, ze dne 24.4.2001 stanovil ústní jednání spojené s místním šetřením na den 10.5.2001.

Návrh na změnu dobývacího prostoru Valšov I byl dále doložen doklady o projednání zájmů chráněných podle zvláštních předpisů se státními orgány, fyzickými a právnickými osobami, jimž přísluší ochrana těchto zájmů:

1. Závazné stanovisko orgánu ochrany přírody, Okresní úřad v Bruntále, RŽP, č.j. RŽP 3790/00-246 Skř., 28.7.2000. Uvedené podmínky se vztahují k plánu sanace a rekultivace, který bude součástí POPD a bude řešen v rámci řízení o povolení hornické činnosti.
2. Souhrnné vyjádření RŽP, Okresní úřad v Bruntále, RŽP, č.j. RŽP 3657/01-Ša, 27.3.2001.
3. Vyjádření k projektové dokumentaci, Okresní úřad v Bruntále, RŽP, č.j. RŽP 3657/01-231/Ka/078, 27.3.2001 - je podmíněčné. Uvedené podmínky se vztahují k plánu sanace a rekultivace, který bude součástí POPD a bude řešen v rámci řízení o povolení hornické činnosti.
4. Rozhodnutí o předchozím souhlasu k podání návrhu na stanovení dobývacího prostoru, MŽP Ostrava, č.j.880/2/1246/008/A-20/99/00, 11.2.2000. Stanovené podmínky byly organizací a tímto rozhodnutím naplněny.
5. Vyjádření Lesů ČR, č.j. 870/3/2000, 2.6.2000.
6. Vyjádření Ředitelství silnic a dálnic ČR, č.j.11569/00-625, 27.9.2000.
7. Vyjádření Vojenské ubytovací a stavební správy Olomouc, č.j. 15 574/2000-5110, 9.11.2000. Uvedené podmínky se vztahují k řízení o povolení hornické činnosti.
8. Vyjádření - BRVOS Bruntál s.r.o., č.j.296/00, 25.9.2000.
9. Vyjádření - Severomoravská plynárenská a.s. Ostrava, č.j.208-B-2000, 21.9.2000.
10. Vyjádření - Severomoravská energetika a.s., 13.10.2000.
11. Vyjádření - Český Telecom, a.s., MPO Opava, 22.9.2000. Podmínka ochrany podzemních vedení je řešena jako podmínka č. 3 tohoto rozhodnutí.
12. Vyjádření - Český Telecom, a.s., Středisko ochrany KS, č.j. 01345/00/HO/KO, 18.9.2000.
13. Vyjádření - Úřad pro civilní letectví, č.j.12402/ILPZ/4681/ /00, 18.9.2000.
14. Vyjádření - Obec Valšov a Obecní úřad ve Valšově, č.j. ZB/298/O1, 5.1.2001.
15. Vyjádření - Městský úřad v Bruntále, odbor výstavby a ŽP, č.j.2066/00, 18.9.2000.
16. Vyjádření - Okresní úřad v Bruntále, ref. regionálního rozvoje, č.j. RRR 2175/00, 12.10.2000.
17. Vyjádření - Povodí Odry, č.j. 716/923/3/01-7.11, 25.1.2001.
18. Doplnění vyjádření - Povodí Odry, č.j.1120/923/3/O1-7.11, 6.2.2001.
19. Převedení působnosti, MŽP Praha, č.j. 361/OPVŽP/O1, 9.2.2001.
20. Posuzování vlivů těžby na ŽP, MŽP Praha, č.j.580/136/09/A-20 /2001, 26.2.2001.
21. Vyjádření - MŽP Ostrava, č.j.580/3085/25/S-5/O1/e.o., 21.3.2001.

22. Rozhodnutí - souhlas vodohospodářského orgánu pro stavbu „Změna dobývacího prostoru Valšov I“, Okresní úřad v Bruntále, RŽP, č.j.RŽP-4051/01-231/Ka/006, 2.4.2001. Podmínka č. 2 uvedeného vodohospodářského souhlasu je zohledněna v tomto rozhodnutí jako podmínka č. 4 a podmínka č. 3 je zohledněna v tomto rozhodnutí jako podmínka č. 5. Podmínky č. 1 a č. 4 vodohospodářského souhlasu jsou k řízení o rozšíření dobývacího prostoru irelevantní.
23. Rozhodnutí - souhlas s návrhem plánu zpětné rekultivace DP Valšov I, Ministerstvo zemědělství Praha - odbor tvorby lesa, č.j.13975/2001-5040/799, 2.4.2001

Organizace doložila ve smyslu ustanovení § 28 odst. 1 zákona ČNR č. 44/1988 Sb., o ochraně a využití nerostného bohatství, v platném znění:

- a.) Rozhodnutí o stanovení chráněného ložiskového území ze dne 20.9.1999, pod č.j. 880/2/523a/22/A-10/99.
- b.) Předchozí souhlas Ministerstva životního prostředí k podání návrhu na změnu (rozšíření) dobývacího prostoru Valšov I ze dne 11.2.2000, č.j. 880/2/1246/008/A-20/99/00 v němž byly stanoveny dvě podmínky, které byly organizací a tímto rozhodnutím naplněny.
- c.) Doklad, že může vykonávat hornickou činnost – oprávnění vydané Obvodním báňským úřadem v Ostravě, pod č.j. 3082/2000-415.3/Ing. Ny/An, 22.6.2000.
- d.) Doklady a dokumentaci stanovenou prováděcími předpisy – viz. výše.
- e.) Seznam organizací a občanů, kteří přicházejí v úvahu jako účastníci řízení a byli navrhovateli známi, ze dne 11.4.2001.

Při ústním jednání podaly níže uvedení účastníci řízení a dotčené orgány státní správy tato stanoviska:

1. Vyjádření obce Valšov: Obec Valšov nechává v platnosti vyjádření dobývacího prostoru Valšov I bez změn.
2. Vyjádření OHS Bruntál k návrhu na změnu dobývacího prostoru Valšov I: Ve věci rozšíření dobývacího prostoru Valšov I, bylo okresním hygienikem v Bruntále požadováno přípisem ze dne 12.10.2000 doložení zhodnocení vlivu na životní prostředí. Vzhledem k tomu, že požadované doklady nebyly OHS Bruntál předloženy, není možno akci z hygienického hlediska posoudit.
3. Stavební úřad: Vyjádření z ústního jednání a místního šetření dne 10.5.2001 ve Valšově. Městský úřad v Bruntále, odbor výstavby a ŽP souhlasí s rozšířením dobývacího prostoru Valšov I, dle předložené dokumentace na dnešním jednání.
4. Stanovisko zástupců LČR, s.p. Hradec Králové, zastoupené pracovníky LS Bruntál a OI Krnov: LČR, s.p. Hradec Králové s navrhovaným rozšířením DP (snížení hladiny na výšku 485,0 m nad mořem a plošné rozšíření o cca 0,6 ha) souhlasí.

Organizace dodatečně, dne 19.7.2001, doložila na Obvodní báňský úřad v Brně nezbytné stanovisko okresního hygienika ze dne 28.6.2001, zn. 2527-21/01, který s návrhem na změnu dobývacího prostoru Valšov I souhlasí, ale v souladu s ustanovením § 28 zákona č. 44/1988 Sb., o ochraně a využití nerostného bohatství (horní zákon), v platném znění souhlas váže na splnění těchto podmínek:

- 1) Dokumentaci o posuzování vlivů na živ. prostředí je nutno doplnit o hodnocení zdravotních rizik z hluku a prašnosti z dobývání a zpracování horniny, zejména z odstřelů.
- 2) Vzhledem k závěrům předložené hlukové studie bude lom provozován pouze v denní dobu.
- 3) Budou respektována závěrečná doporučení uvedená v předložené rozptylové studii.

Uvedené podmínky ukládá zdejší úřad organizaci k respektování při zpracování dokumentace k povolení hornické činnosti viz. podmínka č. 6 tohoto rozhodnutí.

Organizace, která má právo výhradní ložisko dobývat, projednala návrh na změnu dobývacího prostoru s orgány státní správy a fyzickými a právníckými osobami jejichž zájmů se změna dobývacího prostoru dotýká. Tyto orgány, fyzické a právnícké osoby byly povinny dle ustanovení § 27 odst. 5 zákona č. 44/1988 Sb., o ochraně a využití nerostného bohatství (horní zákon) v platném znění, své připomínky, požadavky a stanoviska uplatnit do 10.5.2001 u organizace, která o změnu dobývacího prostoru požádala.

Obvodní báňský úřad oznámil zahájení řízení o změnu dobývacího prostoru dotčeným orgánům státní správy a všem známým účastníkům řízení v řádné lhůtě před ústním jednáním a nařídil ústní jednání spojené s místním šetřením. Současně upozornil účastníky, že své připomínky a návrhy mohou uplatnit nejpozději při ústním jednání, jinak k nim nemusí být přihlédnuto. K řešení otázky změny hranic dobývacího prostoru byly Obvodním báňským úřadem v Brně obesláni účastníci řízení jejichž práva a právem chráněné zájmy byly zvětšením hranic dobývacího prostoru Valšov I a změnou podmínky č. 6 přímo dotčeni. Majitelé pozemků v nedotčené části dobývacího prostoru, tímto nebyli ze strany Obvodního báňského úřadu v Brně přizváni k jednání z důvodu, že nebyli na svých právech dotčeni. Proto bylo rozhodnuto tak, jak je výše uvedeno.


Správní poplatek byl stanoven ve výši 500,- Kč dle zmocnění položky č. 58 zákona č. 368/1992 Sb., v platném znění. Poplatek byl uhrazen kolkovou známkou, ve výši 1000,- Kč, č.j. 1818/01, poplatek ve výši 500,- Kč bude organizaci vrácen úřední cestou. Kolková známka v hodnotě 500,- Kč je vylepena na originálu rozhodnutí.

V příloze zdejší úřad vrací jedno vyhotovení změny dobývacího prostoru Valšov I opatřené doložkou zdejšího úřadu.

Po nabytí právní moci bude v evidenci zdejšího úřadu vyznačena změna dobývacího prostoru Valšov I.

Poučení

Proti tomuto rozhodnutí lze podat podle ustanovení § 53 zákona č. 71/1967 Sb., o správním řízení, odvolání k Českému báňskému úřadu v Praze, prostřednictvím Obvodního báňského úřadu v Brně ve lhůtě 15 dnů ode dne jeho doručení,



předseda Obvodního báňského úřadu v Brně

Za správnost vyhotovení:



Rozdělovník:

účastníci řízení - doručení do vlastních rukou

1. Štěrkovny spol. s r.o., Dolní Benešov, 747 22 Dolní Benešov + dokumentace
2. Obec Valšov, k rukám pana starosty, 793 01 Valšov
3. Lesy České republiky s.p., Přemyslova 1106, 501 68 Hradec Králové

dotčené orgány státní správy a samosprávy - doručení

4. Obecní úřad Valšov, 793 01 Valšov + mapová příloha
5. Městský úřad v Bruntále, odbor výstavby a životního prostředí, nám. Míru 1, 792 01 Bruntál + mapová příloha
6. Ministerstvo životního prostředí, Odbor výkonu státní správy IX, Prokešovo nám. 7, 702 00 Ostrava + mapová příloha
7. Okresní úřad Bruntál, referát životního prostředí, Nádražní 20, 792 01 Bruntál + mapová příloha
8. Okresní úřad Bruntál, referát regionálního rozvoje, Nádražní 20, 792 01 Bruntál + mapová příloha
9. Okresní úřad Bruntál, Okresní hygienik, Zahradní 5, 792 01 Bruntál
10. Ředitelství silnic a dálnic ČR – závod Brno, Šumavská 33, 659 77 Brno
11. Povodí Odry, Varenská 49, 701 00 OSTRAVA 1
12. Ministerstvo zemědělství, odbor tvorby lesa, Těšnov 17, 117 05 PRAHA
13. Ministerstvo životního prostředí, Vršovická 65, PRAHA 10

na vědomí - obyčejně

14. Český báňský úřad v Praze, Kozí 4, PRAHA 1 + mapová příloha
15. Ministerstvo průmyslu a obchodu ČR, Na Františku 32, 110 15 PRAHA
16. GEOFOND ČR, Odbor informací o nerostných surovinách, Kostelní 26, 176 06 PRAHA + mapová příloha
17. Katastrální úřad Bruntál, 792 01 Bruntál + mapová příloha



OBVODNÍ BÁŇSKÝ ÚŘAD V OSTRAVĚ

Veleslavínova 18. P.O. BOX 103, 728 03 Ostrava – Mor. Ostrava

NABÝLO PRÁVNÍ MOCI

LINE: [REDACTED]

Pochpis: [REDACTED]

Datum: 6.2.2007

Dle seznamu účastníků řízení

Váš dopis značky/ze dne 27.9.2001

Naše značka
2502/2006-511.4-Ing.So/Ml

Vyřizuje/linka [REDACTED]

V Ostravě, 20.9.2006

Rozhodnutí o povolení hornické činnosti – otvírky, přípravy a dobývání, trhacích prací velkého rozsahu a trhacích prací malého rozsahu a schválení vytváření finančních rezerv na sanaci a rekultivace v dobývacím prostoru Valšov I

ROZHODNUTÍ

Obvodní báňský úřad v Ostravě

vázán podle ustanovení § 59 odst. 3) zákona č. 71/1967 Sb. o správním řízení (správní řád), ve znění pozdějších předpisů, právním názorem Českého báňského úřadu v Praze vysloveném v rozhodnutí č.j. 4108/V/04/138 ze dne 9.12.2004 o odvolání společnosti SOL-EX, spol. s r.o., se sídlem 792 01 Valšov–Starý Lom, a odvolán [REDACTED]

Krnov, proti rozhodnutí Obvodního báňského úřadu v Brně ze dne 5.4.2002 č.j. 08–980/02–511-Lun, kterým bylo rozhodnutí Obvodního báňského úřadu v Brně č.j. 08–980/02–511-Lun zrušeno a věc vrácena Obvodnímu báňskému úřadu v Ostravě k novému projednání a rozhodnutí o žádosti o povolení hornické činnosti-plánu otvírky, přípravy a dobývání výhradního ložiska stavebního kamene a povolení trhacích prací velkého a malého rozsahu v dobývacím prostoru Valšov I, evidované na Obvodním báňském úřadu v Ostravě pod č.j. 616/2005 dne 26.1.2005 a s přihlédnutím k výsledku ústního jednání spojeného s místním šetřením na místě samém dne 5.4.2006 žádající organizaci

TELEFON
596 100 200
596 100 211

BANKOVNÍ SPOJENÍ
ČNB Praha
č.ú. 4021 – 001 / 0710

IČ
00025 844

FAX
596 100 205

E- mail
podatelna@obu-ostrava.cz
podatelna-obu-ostrava@cbusbs.cz

Štěrkovny spol. s r.o., Dolní Benešov
747 22 Dolní Benešov
IČ: 47 15 03 35
(dále jen organizace)

A) podle ustanovení § 10 odst. 1 zák. č. 61/1988 Sb., o hornické činnosti, výbušninách a o státní báňské správě, ve znění pozdějších předpisů, a ustanovení § 8 vyhl. ČBÚ č. 104/1988 Sb., o racionálním využívání výhradních ložisek, o povolování a ohlašování hornické činnosti a ohlašování činnosti prováděné hornickým způsobem ve znění pozdějších předpisů

P O V O L U J E

hornickou činnost –otvírku, přípravu a dobývání výhradního ložiska v dobývacím prostoru Valšov I (ev. č. 7/0821), v k.ú. Valšov

Hornická činnost se povoluje v rozsahu k žádosti předloženého „Plánu otvírky, přípravy a dobývání v DP Valšov I“ (č.j. OBÚ v Brně 546/02, č.j. OBÚ v Ostravě č.j. 616/2005), zpracovaného oprávněnou organizací Báňský inženýring Olomouc, spol. s r.o. v 01/2002, který schválil odpovědný závodní lomu [REDAKCE] a dodržení následujících

P O D M Í N E K :

1. Veškeré práce budou prováděny v souladu s plánem otvírky, přípravy a dobývání (č.j. OBÚ v Brně 546/02), který je součástí podkladů tohoto rozhodnutí.
2. Otvírka, příprava a dobývání bude realizována na pozemcích s vyřešenými majetkoprávními vztahy dle KN p.č. St. 237, St. 238, St. 240, 649/58, 649/68, 649/69, 649/70, 649/76, 649/77, 649/78, 649/79, 649/80, 649/81, 649/82, 649/83, 649/84, 649/97, 649/98, 656/1, 656/3, 656/4, 656/5, 656/6, 656/7, 656/9, 658/1, 658/6, 658/7, 658/8, 659/2, 659/3, 670/1, 670/7, 670/8, 974/3, 974/5, 983/2 a 983/3 v k.ú. Valšov.
3. Předmětnou hornickou činnost může provádět pouze organizace s platným oprávněním k hornické činnosti v rozsahu plánu otvírky, přípravy a dobývání, za podmínek uvedených v platných rozhodnutích o stanovení dobývacího prostoru Valšov I a tohoto rozhodnutí.
4. Budou zajišťovány a plněny podmínky závazného stanoviska Referátu životního prostředí Okresního Úřadu Bruntál č.j. RŽP-3790/00-246-Skř. ze dne 28.7.2000 :

- 4.1. Plán zpětné rekultivace bude realizován podle varianty druhé biologického posouzení dle ustanovení §67 zákona č. 114/1992 Sb., zpětné rekultivace DP Valšov I ([REDACTED] [REDACTED]) jehož součástí je i návrh na deponii materiálu na pozemku č.p. 649/96 v k.ú. Valšov.
 - 4.2. Dočasná deponie bude zabezpečena proti sesuvům. Limitující hranicí pro dočasnou deponii bude stávající lesní cesta vedoucí po pozemku č.p. 656/1. Lesní porosty mezi řekou Moravicí a stávající cestou zůstanou zachovány.
 - 4.3. Následná manipulace s materiálem z dočasné deponie bude prováděna od strany kamenolomu, nikoliv od strany nivy Moravice.
5. Budou zajišťovány a plněny podmínky rozhodnutí Ministerstva zemědělství – odbor tvorby lesa, č.j. 13975/2001-5040/799 ze dne 2.4.2001: Pozemky určené k plnění funkcí lesa, jejich dotčení je uvažováno pro dočasnou deponii budou dočasně odňaty a lesnický rekultivovány nejpozději k datu ukončení lesnické rekultivace celého DP Valšov.
 6. Budou zajišťovány a plněny podmínky Rozhodnutí OkÚ Bruntál č.j. RŽP-4051/01-231/Ka/006 ze dne 2.4.2001:
 - 6.1. Při stavebních pracích nesmí dojít k ohrožení jakosti podzemních ani povrchových vod.
 - 6.2. Ochranné pásmo kolem řeky Moravice bude zachováno v minimální šířce 20m, jak bylo stanoveno v rozhodnutí OBÚ v Brně pod č.j. 1964/93/511.4-08 ze dne 25.6.1993.
 - 6.3. Důlní vody budou monitorovány tak, jak je uvedeno v Posouzení hydrogeologických poměrů v zahloubení lomu Valšov I, vypracovaného Báňským inženýringem Olomouc spol. s r.o., Jeronýmova 6 v 01/2000 – viz str. 6-7.
 - 6.4. Vodohospodářský orgán požaduje přizvání ke kolaudaci stavby.
 7. Budou zajišťovány a plněny podmínky RŽP OkÚ Bruntál č.j. RŽP-5076/01-ZPF-201-Pe ze dne 5.6.2001
 - 7.1. Činností nesmí dojít k narušení odtokových a hydrologických poměrů v daném území a budou učiněna opatření k zabránění úniku pevných a kapalných látek poškozujících zemědělský půdní fond a jeho vegetační kryt.
 - 7.2. Před zahájením činnosti bude na trvale odňatých pozemcích provedena skrývka ornice v mocnosti cca 30 cm (celkové množství cca 6 900 m³) a tato bude uložena na pozemky p.č. 649/83 a 649/84 (ostatní plochy). Do doby jejího použití pro účely rekultivace po ukončení těžby je nutné zajistit její ochranu před znehodnocením a ztrátami (zcizením) a zabezpečit řádné ošetřování k zabránění zaplevelování. O činnostech souvisejících se skrývkou ornice bude veden protokol (pracovní deník), v němž budou uvedeny všechny skutečnosti rozhodné pro posouzení správnosti, úplnosti a účelnosti využívání této ornice.
 - 7.3. Po ukončení těžby budou dotčené pozemky rekultivovány dle zpracovaného „Plánu zpětné rekultivace kamenolomu Valšov I“ z.č. 3/2000-So, zprac. Báňský inženýring Olomouc spol. s r.o.
 8. Budou zajišťovány a plněny podmínky Ministerstva životního prostředí Praha č.j. NM700/1802/01 ze dne 9.8.2001:
 - a) Pro fázi přípravy

1. Nalézt způsoby výrazného snížení zátěže z překládky drceného kameniva v železniční stanici Valšov, např. převzetím části této činnosti do vhodnějších lokalit (jiných železničních stanic) v okolí. Změnu organizace překládky drceného kameniva projednat s dotčenými obcemi.
2. Jako součást provozního řádu zpracovat soubor technickoorganizačních provozních opatření k minimalizaci nepříznivých vlivů na obyvatelstvo a životní prostředí. Pozornost zaměřit zejména na snížení prašnosti, hluku a otřesů s důrazem na opatření omezující sekundární prašnost, včetně systému překládky drceného kameniva v železniční stanici Valšov, Soubor opatření projednat s obcí Valšov.

b) Pro fázi realizace

1. Nezbytné kácení porostu provádět v době vegetačního klidu.
2. Skrývky provádět za příznivých klimatických podmínek s udržováním přijatelné vlhkosti tak aby nedocházelo k nepříznivému ovlivňování životního prostředí zvýšenou sekundární prašností.
3. Ornici ukládat zvlášť a ošetřit tak, aby nemohlo docházet k jejímu znehodnocení.
4. Veškeré deponie zakládat a svahovat tak, aby nedošlo k sesuvům deponovaných materiálů.
5. Deponii skrývek ve východní části území zakládat jako dočasnou na dobu 10 let, tak aby nedocházelo k negativnímu ovlivnění údolní nivy řeky Moravice za stávající lesní komunikací.
6. Deponie materiálů, které nebudou návazně využity, oset travinami, aby nedošlo k zaplevelení a zvětšování zdrojů povrchové prašnosti.
7. Zajistit realizaci změny organizace překládky drceného kameniva (výstavbu nové překládky drceného kameniva) v termínu do 31.8.2001.
8. V souladu s plánem sanace a rekultivace zaměřit celkovou rekultivaci dobývacího prostoru na zvýraznění ploch přírodního charakteru s převažující funkcí ekologicky stabilizující, s ohledem na vytvoření skalního jezera.
9. Oproti plánu sanace a rekultivace upravit svahy jižní části lomu, která bude po ukončení těžby zaplavena, podstatným zmenšením sklonu svahů tak, aby v okolí přístupové komunikace byl možný pohyb po březích a přístup k vodní hladině.

c) Pro fázi provozu

1. Realizovat změny organizace překládky drceného kameniva v termínu od 31.8.2001 tak, aby v železniční stanici Valšov již nebyla provozována překládka mimo pracovní dny a ve večerních hodinách.
2. V případě získání větší zakázky spojené s významným nárůstem provozu na silnici I/45 v obci Valšov tuto skutečnost projednat s obcí Valšov.
3. V případě, kdy nebude možno dodržet technickoorganizační provozní opatření k minimalizaci nepříznivých vlivů na obyvatelstvo a životní prostředí, specifikovaných v souboru opatření, omezit, popřípadě zastavit provoz příslušných zařízení, resp. prací.
4. V rámci těžební činnosti zajišťovat zkrápění příslušných provozních ploch lomu, ploch úpravárenské linky a obslužných komunikací, včetně výjezdu na komunikaci I/45, a to zejména za nepříznivých klimatických podmínek.
5. Provádět kontroly funkce odlučovacího zařízení a mlžicích zařízení v provozu úpravny, zajišťovat jejich řádnou údržbu a provoz.

6. Sledovat dodržování užitečné hmotnosti vozidel k přepravě drceného kameniva a zabránit nechtěným ztrátám materiálu.
 7. V dohodě s dotčenými obcemi zajistit podle potřeby kropení komunikací souvisejících s překládkou na železničních stanicích a popřípadě i jejich čištění.
 8. Těžební a dopravní mechanizmy udržovat v dobrém technickém stavu a preventivními opatřeními zamezovat úkapům ropných látek.
 9. Zabezpečit ukládání příslušných látek škodlivých vodám ve skladu, který je vybaven zachytanou vanou s rošty.
 10. Pravidelně kontrolovat kvalitu vypouštěných splaškových vod a v budoucnosti i vypouštěných důlních vod.
 11. Odpadní nevyužitelné materiály z výroby drceného kameniva v maximální možné míře vracet do vytěžených prostor a využívat při rekultivaci.
 12. S cílem omezovat velikost skládek položit důraz i na zajišťování odběratelů podsítných frakcí pro nenáročnou stavební práci (zásypy, podsypy apod.).
 13. Sanace a navazující rekultivace provádět průběžně v etapách a optimalizovat ve vazbě na technické podmínky spojené s těžbou s důrazem na členitost terénu a rozvoj vegetačního krytu, s cílem minimalizovat plochy, které mohou být zdrojem sekundární prašnosti.
 14. Zajistit pravidelnou údržbu zeleně na rekultivovaných plochách.
 15. K zajištění zlepšení současného narušeného krajinného rázu:
 - preferovat na plošinách pod sanovanými těžebními stěnami při skupinových výsadbách stromů a keřů v počátečních stádiích „pionýrské dřeviny“, které budou přípravnými pro cílové;
 - neponechávat při sanacích těžebních stěn ostré hrany, ale v rámci úprav sanovat zejména hrany stěn do zaoblených tvarů;
 - používat k zalesnění ploch zásadně domácí druhy dřevin s převahou listnatých stromů a odklonit se od smrkové monokultury;
 - zabezpečit, jako nutnou podmínku ukončení veškerých prací při sanacích a rekultivacích, zalesnění krajinnotvorného horizontu, který nesmí zůstat obnažen.
 16. Prostřednictvím obce udržovat soustavný kontakt s obyvateli, projednávat a řešit jejich připomínky.
9. Budou zajišťovány a plněny podmínky vyjádření Ředitelství silnic a dálnic ČR-závod Brno, zn. 10351/2001-625 ze dne 21.8.2001:
- 9.1. Bude dodrženo ochranné pásmo silnice I/45 do vzdálenosti 50m od její stávající osy, ve kterém nebude prováděna dobývací činnost.
 - 9.2. Dále požadujeme dodržet stávající dopravní obsluhu dobývacího prostoru v jejím připojení na silnici I/45.“
10. Budou zajišťovány a plněny podmínky vyjádření OkÚ Bruntál č.j. RŽP-8447/01-231/Ka/306 ze dne 5.9.2001
- 10.1. Jelikož při hornické činnosti v dobývacím prostoru dojde k vypouštění důlních vod do vod povrchových – vodárenského toku řeky Moravice, požádáte zdejší vodohospodářský orgán o vydání podmínek pro toto vypouštění podle § 40 odst. 2, písm. c) zákona č. 44/1988 Sb., o ochraně a využití nerostného bohatství (horní zákon), ve znění pozdějších předpisů.

- 10.2. K žádosti předložíte PD, vyjádření správce toku k vypouštění, výpis z obchodního rejstříku, snímek katastrální mapy ověřený příslušným katastrálním úřadem, způsob a četnost monitorování důlních vod.
11. Budou zajišťovány a plněny podmínky OkÚ Bruntál č.j. RŽP 11232/01-les/221/Mů-R/184 ze dne 10.12.2001 v rozhodnutí o dočasném odnětí pozemků k plnění funkcí lesa včetně stanovení poplatku:
- 11.1. Části pozemků, kde bylo povoleno dočasné odnětí, budou k uvedeným účelům v terénu užívány podle zákresu na mapách, doložených v podkladech žádosti o vydání tohoto rozhodnutí.
- 11.2. Sousedící pozemky ani lesní porosty na nich nebudou těžební činností v dobývacím prostoru a zřízením deponií skrývkových hmot dotčeny.
- 11.3. Vytýčení hranic dočasného odnětí v terénu bude po dobu dočasného odnětí běžně udržováno.
- 11.4. Budou zabezpečeny povinnosti, uvedené v §4 odst.1 písm. a) a c) vyhl. č. 77/1996 Sb., t.j. především bude provedena rekultivace dočasně odňatých pozemků podle předloženého plánu zpětné rekultivace kamenolomu Valšov I (zpracoval Báňský inženýring Olomouc s.r.o., číslo zakázky 3/2000-So), který schválilo Ministerstvo zemědělství ČR, odbor tvorby lesa rozhodnutím č.j. 13975/2001-5040/799 dne 2.4.2001.
- 11.5. Poplatek za dočasné odnětí na každý rok 2002 až 2011 (plocha dočasného odnětí 17 214 m²) ve výši 22 687,- Kč. Podle §17 odst.4 lesního zákona z uvedené částky připadá 40%, t.j. 9 075,- Kč, Obci Valšov a 60%, t.j. 13 612,- Kč, Státnímu fondu životního prostředí.
- 11.6. Poplatek za dočasné odnětí na každý rok 2012 až 2040 (plocha dočasného odnětí 8 642 m²) ve výši 11 389,- Kč. Podle §17 odst.4 lesního zákona z uvedené částky připadá 40%, t.j. 4 556,- Kč, Obci Valšov a 60%, t.j. 6 833,- Kč, Státnímu fondu životního prostředí.
- 11.7. Podle §17 odst.1 a §18 odst.1 lesního zákona uhradí Štěrkovny spol. s r.o., Dolní Benešov, 747 22 Dolní Benešov, IČ 47150335 výše stanovené poplatky každoročně do 31.12. roku, v němž dočasné odnětí trvá, a to na účet Finančního úřadu v Bruntále číslo 8758-7620771/0710, VS 47150335, KS 1148.
12. Budou zajišťovány a plněny podmínky vyjádření Povodí Odry, s.p., zn. 5994/923/3/01-7.11 ze dne 28.8.2001 k pokračování hornické činnosti v dobývacím prostoru kamenolomu Valšov I po roce 2001:
- 12.1. „ ... jakmile však těžba suroviny dospěje pod úroveň místní erozní báze, t.j. po otevření 4. etáže, bude nutno zahájit monitorování důlních vod, viz podmínky našeho vyjádření č.j. 716/923/3/01-7.11 ze dne 25.1.2001“.
- 12.2. Po nashromáždění povrchové vody v bezodtoké jínce vybudované v jižní části ložiska v upraveném prostoru dna 4. etáže bude nutno vodu pravidelně odčerpávat do toku Moravice nově zřízeným odvodňovacím potrubím.
- 12.3. Čerpání důlních vod musí být doprovázeno sledováním nejen množstvím odčerpaných vod (dle délky chodu čerpacího agregátu), ale rovněž sledováním výšky hladiny vody v bezodtoké jínce. Pro tento účel bude nutno v prostoru bezodtoké jímy osadit vodočetnou

lat', výškově a nivelačně zaměřenou. Veškeré zjištěné údaje musí být zaznamenány v provozní dokumentaci.

13. Budou zajišťovány a plněny podmínky vyjádření Správy silnic Moravskoslezského kraje Ostrava stř. Bruntál ze dne 14.2.2002 (č.j. OBÚ v Brně 980/02) a vyjádření zn.: 710/06/Ši ze dne 13.3.2006 (č.j. OBÚ v Ostravě 1977/2006 ze dne 20.3.2006):
 - 13.1. Provozovatel zajistí provádění prohlídek dotčené státní silnice III/45213 v úseku Valšov-Nová Pláň rovněž 1x ročně za účasti správního cestmistra stř. Bruntál.
 - 13.2. Podmínkou našeho souhlasu je provádění místního šetření stavu mostních objektů ev.č. 452013-1 a 45213-2 na silnici III/45213 s četností minimálně 2 x ročně (1 x jaro, 1 x podzim), případně před a po odstřelu. O provádění odstřelu budeme vždy informováni v dostatečném časovém předstihu. O místním šetření bude sepsán zápis a bude pořízena fotodokumentace předmětných mostních objektů.
 - 13.3. V případě poškození mostních objektů 45213-1,2 a nebo státní silnice III/45213 vlivem hornické činnosti budou tato odstraněna na náklady provozovatele firmou určenou SSMSK stř. Bruntál.
14. Budou zajišťovány a plněny podmínky závazného stanoviska Krajské hygienické stanice Moravskoslezského kraje se sídlem v Ostravě č.j HOK/BR-967/213.2/06 z 12.5.2006 (č.j. OBÚ v Ostravě 3752/2006 ze dne 23.5.2006):
 - 14.1. Provoz kamenolomu bude pouze v denní době od 6.00 do 22.00 hod.
 - 14.2. Bude provedeno měření hluku z provozu kamenolomu včetně odstřelů, a to v chráněném venkovním prostoru nejbližší situovaných obytných a rekreačních objektů (obytný dům Malovaných, rybářský areál Tylov, okraj obce Valšov, chatová oblast Valšov). Výsledky měření hluku budou předloženy orgánu ochrany veřejného zdraví v termínu do 30.9.2006. V případě překročení hygienických limitů pro hluk bude v uvedeném termínu předložen rovněž návrh protihlukových opatření.
15. Budou zajišťovány a plněny podmínky požadované organizací ČESKÝ TELECOM, a.s. č.j. 0098940/05/MOP/M00 ze dne 20.5.2005 (č.j. OBÚ v Ostravě 7900/2006 ze dne 26.10.2005) jehož platnost byla prodloužena č.j. 98940/05/MOP/002 ze dne 12.5.2006 (č.j. OBÚ v Ostravě 3752/2006 ze dne 23.5.2006):
 - 15.1. Při realizaci zemních prací dojde ke střetu s podzemními vedeními telekomunikačních sítí ČESKÉHO TELECOMU, a.s. vyznačenými v mapové příloze
 - 15.2. Budou zajišťovány a plněny Podmínky pro provádění stavebních prací v blízkosti vedení Veřejné komunikační sítě ČESKÉHO TELECOMU, a.s. které jsou součástí vyjádření.
16. Organizace v dostatečném předstihu před postupem těžby pod úroveň třetí etáže, t.j. pod úroveň +505 m.n.m (výškový systém Bpv), provede změnu Plánu zpětné rekultivace podle požadavků stanoviska o hodnocení vlivů podle § 11 zákona č. 244/1992 Sb., ve znění pozdějších předpisů, č.j. NM 700/1802/01 ze dne 9.8.2001.
17. Pozemek p.č. 656/3 musí být z hlediska stability svahu a jeho bezpečnosti součástí plynulého dobývání jednotlivých etáží. Organizace všechny důsledky této změny zahrne do Plánu otvírky, přípravy a dobývání v DP Valšov I v termínu **do 31.12.2006.**

18. Všechny nové skutečnosti a zjištění, které by mohly mít vliv na toto rozhodnutí, musí být bezodkladně oznámeny na Obvodní báňský úřad v Ostravě.
19. S tímto rozhodnutím musí být prokazatelně seznámen odpovědný závodní lomu a další pracovníci, kterých se to týká.
20. Podmínky uvedené v bodech č. 6.1., č. 6.2., č. 6.3., č. 6.4., v bodě č. 8 části b) – bod č. 8 a bod č. 9, v bodě č. 8 části c) – bod č. 10, a v celém rozsahu bodů č. 10 a č. 12 podmínek tohoto rozhodnutí musí být splněny v dostatečném předstihu před postupem těžby pod úroveň třetí etáže t.j. pod úroveň +505 m.n.m (výškový systém Bpv).
21. Nejpozději do **31.12.2020** organizace předloží aktualizaci plánu otvírky, přípravy a dobývání včetně sanace, rekultivace a vyčíslení příslušných nákladů, respektující v té době existující podmínky.

B) dle ustanovení § 27 odst. 2) zákona ČNR č. 61/1988 Sb., o hornické činnosti, výbušninách a o státní báňské správě ve znění pozdějších předpisů

P O V O L U J E

trhací práce velkého rozsahu (dále jen TPVR) a trhací práce malého rozsahu (dále jen TPMR) jako součást povolené hornické činnosti dle části A) tohoto rozhodnutí při dobývání nerostů v dobývacím prostoru (dále jen DP) Valšov I, za těchto

P O D M Í N E K :

1. TPVR a TPMR budou prováděny v souladu s ustanoveními výše citovaného zákona č. 61/1988 Sb., ve znění pozdějších předpisů a vyhlášky ČBÚ č. 72/1988 Sb., o používání výbušnin, ve znění pozdějších předpisů, a v souladu s dalšími souvisejícími předpisy (např. vyhl. č. 99/1995 Sb., o skladování výbušnin ve znění pozdějších předpisů, vyhl. č. 26/1989 Sb., o bezpečnosti a ochraně zdraví při práci a bezpečnosti provozu při hornické činnosti a při činnosti prováděné hornickým způsobem na povrchu, ve znění pozdějších předpisů, hygienické předpisy apod.).
2. TPVR budou prováděny způsobem a v rozsahu uvedeném v předloženém „Generelním technickém projektu trhacích prací velkého rozsahu – clonových odstřelů v DP Valšov I“ (dále jen GP TPVR) z 01/2002 (evidovaným OBÚ v Brně č. j. 1980/02).

TPMR budou prováděny způsobem a v rozsahu dle předloženého „Technologického postupu TPMR v DP Valšov I“ (dále jen TP TPMR) z 01/2002 (evid. OBÚ v Brně č. j. 1980/02).

3. Při provádění TPVR a TPMR musí být dodržen povolený plán otvirky, přípravy a dobývání a podmínky povolení hornické činnosti dle části A) tohoto rozhodnutí.
4. Při provádění TPVR a TPMR musí být dodrženy podmínky účastníků řízení a dotčených orgánů státní správy:

Obec Valšov – vyjádření ze dne 10.9.2001 s odkazem na zápis z jednání mezi firmou Štěrkovny Dolní Benešov s. r. o., DaVO Opava spol. s r. o. a OÚ Valšov ze dne 8.12.2000:

- 4.1. Budou dodrženy podmínky dle zápisu z jednání dne 8.12.2000 t. j. organizace dodrží svůj při jednání daný závazek, že až na výjimky bude omezovat celkovou nálož odstřelu pod 7000 kg.
- 4.2. Trhací práce budou prováděny s ohledem na meteorologickou situaci tak, aby nedocházelo ke zvýšeným koncentracím polévatého prachu v osídlených oblastech.
- 4.3. Eliminovat s výjimkou mimořádných okolností specifikovaných v provozním řádu sekundární odstřely.

Rybářství Tylov – stanovisko ze dne 15.9.2001:

- 4.4. Intenzitu odstřelů realizovat v míře, která zabezpečí minimalizaci dopadů na činnost Rybářství Tylov.
- 4.5. Trhací práce provádět pouze v pracovních dnech od 6,00 do 22,00 hod.
- 4.6. Trhací práce neprovádět v sobotu, v neděli a o státních svátcích.
- 4.7. Prokáže-li měření hlučnosti hodnoty přesahující normu, dodat okna a dveře s trojsklem nebo uskutečnit jiné technické řešení zajišťující zvukovou izolaci u objektů bydlení a rekreace.
- 4.8. Realizovat nezbytná opatření zabezpečující zamezení prašnosti.
- 4.9. Zajistit na vlastní náklady organizace studii o vlivu odstřelů na stres ryb a z toho vyplývající nemoci a úhyny ryb.

[redacted] Rybářství Tylov- stanovisko ze dne 5.4.2006 (č.j. OBÚ v Ostravě 2502/2006 ze dne 6.4.2006) :

- 4.10. Ve spolupráci s obcí Lomnice řešení zvýšené prašnosti v prostoru Rybářství Tylov

Pozemkový fond ČR – stanovisko ze dne 16.1.2002:

- 4.11. Dán souhlas s tím, že organizace nebude účtovat žádné náklady PF ČR, a současně tento souhlas neřeší majetkoprávní, vlastnické ani nájemní vztahy k objektům a není ve smyslu § 21 rozhodnutím dle zákona č. 71/67 Sb., o správním řízení

MŽP ČR – stanovisko ze dne 9.8.2001:

- 4.12. Trhací práce provádět podle plánu trhacích prací s ohledem na meteorologickou situaci tak, aby nedocházelo ke zvýšeným koncentracím polévatého prachu v osídlených oblastech a aby bylo zajištěno nepřekročení maximální hmotnosti nálože trhavin dohodnuté s obcí Valšov.

- 4.13. Eliminovat s výjimkou mimořádných okolností specifikovaných v provozním řádu sekundární odstřely.

Krajská hygienická stanice Moravskoslezského kraje se sídlem v Ostravě č.j HOK/BR-967/213.2/06 z 12.5.2006 (č.j. OBÚ v Ostravě 3752/2006 ze dne 23.5.2006) – závazné souhlasné stanovisko :

- 4.14. Provoz kamenolomu bude pouze v denní době od 6.00 do 22.00 hod.
4.15. Bude provedeno měření hluku z provozu kamenolomu včetně odstřelů, a to v chráněném venkovním prostoru nejbližší situovaných obytných a rekreačních objektů (obytný dům Malovaných, rybářský areál Tylov, okraj obce Valšov, chatová oblast Valšov). Výsledky měření hluku budou předloženy orgánu ochrany veřejného zdraví v termínu do 30.9.2006.

V případě překročení hygienických limitů pro hluk bude v uvedeném termínu předložen rovněž návrh protihlukových opatření.

Lesy ČR, s. p., LS Bruntál - stanovisko z ústního jednání konaného dne 14.2.2002 (protokol zaevidován OBÚ v Brně pod č. j. 980/02):

- 4.16. Hlásit odstřely sedm dní předem na tel. č. [REDACTED]

5. TPVR mohou být prováděny pouze v ploše uvnitř hranice omezující TPVR (totožná s hranicí povolené hornické činnosti), vyznačené v mapové dokumentaci č. 1 GP TPVR (pozemková mapa) a při dodržení (nepřekročení) stanovené hranice bezpečnostního okruhu vyznačené v uvedené příloze č. 1 GP TPVR.

TPMR budou prováděny v plochách a při dodržení bezpečnostního okruhu, vymezených v mapové příloze č. 1 (pozemková mapa) TP TPMR.

6. TPVR a TPMR lze projektovat a provádět pouze v takovém rozsahu, aby bezpečnostní okruh nezasahoval na území, na kterém nemá organizace vyřešeny střety zájmů.
7. Technický vedoucí odstřelu (dále jen TVO) je povinen ke každému jednotlivému technickému projektu odstřelu přiložit pozemkovou mapu s vyznačením místa odstřelu, manipulačního a bezpečnostního okruhu.
8. Při provádění TPVR nesmí být překročeny maximální hodnoty dílčích a celkových náloží:

Pro ochranu okolních chat:

L [m]	m_{IDeM} [kg]	m_c [kg]
500	960	12000
550	1150	13500
600	1350	16000
650	1500	18000
700	1800	20000
750	2000	20000

Pro ochranu mostu č. 45-011:

L [m]	m_{DeM} [kg]	m_c [kg]
200	1050	12000
250	1600	19000
300	2300	20000
350	3000	20000
400	3800	20000

Pro ochranu sádek a ostatních objektů rybářství Tylov a sousedních obytných domů:

L [m]	m_{DeM} [kg]	m_c [kg]
500	1560	18000
550	1850	20000
600	2200	20000
650	2500	20000
700	2950	20000

Hodnoty ve výše uvedených tabulkách znamenají:

L – vzdálenost bližšího okraje clonového odstřelu od nejbližší části nejbližšího z chráněných objektů, přičemž hodnota vzdálenosti 500 m je nejbližší možné povolené umístění okraje clonového odstřelu od nejbližší části nejbližšího z chráněných objektů

m_{DeM} – maximální nálož (součet náloží) iniciovaná jedním časovým stupněm milisekundové rozbušky typu DeM

m_c – maximální celková nálož jednoho odstřelu

Pro ochranu obytného domu Františka a Stanislava Malovaného, Valšov č.p. 187:

Vzdálenost odstřelu / [m]	$m_{ev,n}$ [kg]	m_{jn} [kg]
350	480	240
400	625	312
450	790	395
500	980	490
550	1180	590
600	1400	700

Hodnoty ve výše uvedených tabulkách znamenají:

L – vzdálenost bližšího okraje clonového odstřelu od nejbližší části obytného domu

$m_{ev,n}$ – ekvivalentní normová nálož podle ČSN 730040

m_{jn} – nálož v jednom časovém stupni

Celková nálož při použití časových rozněcovadel (DeM) nesmí překročit 8 000 Kg na jeden odstřel

Před přípravou a provedením každé TPVR je TVO povinen prokazatelně změřit potřebné vzdálenosti a záznam o provedení tohoto měření a způsob stanovení velikosti maximálních náloží přiložit jako přílohu ke každému jednotlivému technickému projektu odstřelu.

9. Při provádění TPMR jsou přípustné následující maximální nálože trhavin:

a) Sekundární rozpojování nadměrných kusů horniny pomocí vývrtoých a příložných náloží:

Max. jednotlivá nálož se omezuje na 1 kg trhavin, přičemž celková nálož nesmí překročit 12 kg trhavin v jednom odpalu. Je povolena jediná max. nálož 6 kg trhavin doplněná náložemi po 1 kg trhavin až do celkové nálože 12 kg trhavin.

b) Odstřely pomocí velkopřůměrových vrtů při úpravě plata a lomových stěn, trhlinové nálože (lasování):

Max. jednotlivá nálož nesmí překročit 50 kg trhavin a celková nálož nesmí překročit 200 kg trhavin v jednom odpalu.

Jiné, než výše uvedené TPMR nejsou tímto rozhodnutím povoleny. K TPMR lze použít jen trhaviny stanovené platným TP TPMR.

10. Vydaný generelní technický projekt TPVR a technologické postupy TPVR a TPMR budou v případě změn bezpečnostních předpisů nebo změn pracoviště a jeho okolí neprodleně aktualizovány.
11. TPVR bude provádět TVO a jeho zástupce (dále jen ZTVO), kteří mají platná oprávnění TVO s odborností pro prováděnou činnost. TPMR budou provádět střelníci, kteří mají platné střelnícké průkazy s odborností pro prováděnou činnost. Konkrétní pracovníci musí být stanoveni k této činnosti písemně organizací, které byly povoleny předmětné trhavé práce, nebo organizací, která pro ni provádí trhavé práce dodavatelským způsobem, a musí být současně prokazatelně seznámeni, při provádění TPMR s technologickým postupem trhavých prací, nebo při provádění TPVR s generelním projektem odstřelů a TP TPVR a vždy s tímto rozhodnutím.
12. Dodavatelsky lze provádět trhavé práce jen na základě platné smlouvy (dohody) s organizací, oprávněnou trhavé práce provádět, se stanovením odpovědnosti k předmětné činnosti.
13. S obsahem tohoto rozhodnutí a dokumentací trhavých prací (technologickým postupem trhavých prací a generelním projektem odstřelů) budou všechny osoby, které mohou přijít do styku s trhavými pracemi, prokazatelně seznámeny.
14. Všichni pracovníci nacházející se před započítáním příprav k provedení trhavé práce uvnitř hranic bezpečnostního okruhu, musí být před jeho vyklizením a uzavřením prokazatelně poučeni o době provedení trhavé práce a o souvisejících bezpečnostních opatřeních.
15. Doba provedení TPVR bude oznámena **sedm dní** předem Lesům ČR-LS Bruntál, **48 hodin** předem [redacted] Rybářství Tylov, **24 hodin** předem Obci Valšov, Obci Lomnice, Františkovi Malovanému a Stanislavovi Malovanému, a dalším v rozsahu dle ustanovení § 36 vyhl. ČBÚ č. 72/1988 Sb., o používání výbušnin, ve znění pozdějších předpisů.
16. Při projektování a nejpozději před provedením každého clonového odstřelu (dále jen CO) musí být dokumentována a zohledněna geologická situace rozpojovaného horninového masivu písemnou formou nejméně v rozsahu :

- a) Zohlednění a posouzení skrývkových partií ložiska, vyhodnocení navětralých částí lomových stěn se sníženou pevností horniny a horninových vrstev různého petrografického složení s jinou pevností, než která je v jiných částech ložiska, a vyhodnocení tektonických poruch.
 - b) V technickém projektu odstřelu musí být uveden výpočet velikosti nálože včetně dílčích koeficientů. Geologickou a petrografickou stavbou horninového masivu je nutno zohlednit při správném použití dílčích koeficientů, které zohledňují pevnost horniny, její specifickou váhu, popřípadě i snížené upnutí náloží v místech tektonických poruch.
 - c) Je nutno pořídit fotodokumentaci, popř. videozáznam lomové stěny před odstřelem pro dokumentaci geologické stavby horninového masivu, a v průběhu každého odstřelu, se zaměřením na inkriminovanou oblast lomové stěny a na oblast možného dopadu úlomků rozpojovaného masivu. Dokumentaci je nutné datově a hodinově identifikovat, stejně jako místo, odkud se pořizuje (např. zákresem připojeným k dokumentaci trhacích prací). Dokumentaci je nutno archivovat v souladu s dobou archivace ostatních dokumentů o výbušninách a trhacích pracích.
 - d) Údaje o zjištění nepravidelností provedení geometrie vývrtů pro CO (vrtný deník), které mohly nepříznivě ovlivnit výsledky odstřelu, budou též součástí dokumentace každého CO.
 - e) Bude provedeno zaměření CO.
 - f) V nabíjecím plánu nebo záznamu o spotřebě výbušnin uvádět údaje o časování náloží v jednotlivých vývrtech a o maximální hmotnosti trhaviny v jednom časovém stupni.
 - g) V dokumentaci zaznamenat vzdálenost místa odstřelu od nejbližších chráněných objektů dle podmínky č. 5 tohoto rozhodnutí.
17. Organizace stanoví pro místa, kde byly zjištěny nepravidelnosti geologické stavby horninového masivu, nebo místa, kde došlo k mechanickému narušení hornin z jiných důvodů:
- a) způsob měření sklonů a směrů vývrtů
 - b) provádění takového měření
 - c) pořizování záznamu o výsledku těchto měření
 - d) písemné vyhodnocování provedených měření vývrtů TVO popř. ZTVO, zda sklony a směry vývrtů odpovídají projektovaným údajům, a to před provedením odstřelu, jehož se to týká
 - e) způsob eliminování případných rozdílů ve zjištěných údajích.
18. Před prvním provedením TPVR bude vhodným způsobem uskutečněno zdokumentování stavu budov, objektů a zařízení, kterých se nepříznivé účinky TPVR mohou dotýkat. Případné vzniklé škody musí být ve vyhodnocení jednotlivých CO uvedeny.
19. Případné škody, úrazy a nehody, které vznikly v souvislosti s přípravou a prováděním trhacích prací, musí být (pokud je to pro ně stanoveno platnými obecnými nebo zvláštními předpisy) ihned oznámeny příslušné obci, nejbližšímu útvaru policie a povolujícímu orgánu.
20. Bude prováděna důsledná kontrola trhacích prací s důrazem na dodržování ustanovení generelního projektu odstřelů a technologického postupu trhacích prací z hlediska povolených technologií, dílčích a celkových náloží.

21. Při odstraňování selhávek, ničení výbušnin ze selhávek a výbušnin, prováděných v rámci trhacích prací, povolených tímto rozhodnutím, je též nutno dodržet podmínky tohoto rozhodnutí. Výbušniny mohou být ničeny jen v souladu se schváleným návodem výrobce k jejich používání.
22. Při realizaci trhacích prací musí být dodrženy obecné i zvláštní předpisy, které se k nim vztahují.
23. Každá okolnost, která by měla vliv na toto rozhodnutí, musí být neprodleně oznámena OBÚ v Ostravě.
24. Toto povolení platí po dobu platnosti povolení hornické činnosti v dobývacím prostoru Valšov I dle části A) tohoto rozhodnutí.

C) podle ustanovení § 37a, odst. 2 zákona č. 44/1988 Sb., o ochraně a využití nerostného bohatství (horní zákon), ve znění pozdějších předpisů,

S C H V A L U J E

vytváření finančních rezerv na sanace a rekultivace pozemků dotčených těžbou a finanční rezervy na vypořádání důlních škod dle předložené žádosti o povolení hornické činnosti-plán otvírky, přípravy a dobývání v dobývacím prostoru Valšov I, zpracovaný v lednu 2002, ██████████ zakázkové číslo 197/2001-Ko, za těchto

P O D M Í N E K :

1. Po dobu platnosti tohoto rozhodnutí organizace zajistí vytváření finančních rezerv na sanace a rekultivace ve smyslu ustanovení § 31 odst. 6 zákona č. 44/1988 Sb., o ochraně a využití nerostného bohatství (horní zákon), ve znění pozdějších předpisů, dle schváleného POPD takto:
 - a) tvorba finanční rezervy na sanace a rekultivace bude v celkové výši **13 870 938,- Kč**.
 - b) výše roční tvorby finanční rezervy na sanace a rekultivace bude od roku 2006 činit **0,74 Kč/t** vytěžené suroviny dokladované výkazem Hor (MPO) 1-01.
2. Po dobu platnosti tohoto rozhodnutí organizace zajistí vytváření finančních rezerv na předpokládaný vznik důlních škod ve smyslu ustanovení § 37a odst. 1 zákona č. 44/1988 Sb., o ochraně a využití nerostného bohatství (horní zákon), ve znění pozdějších předpisů, dle schváleného POPD takto:
 - a) tvorba finanční rezervy na vypořádání důlních škod bude v celkové výši **200 000,- Kč**.
 - b) tvorba finanční rezervy na vypořádání důlních škod bude v členění od roku 2006 až do roku 2015 v celkové roční částce **20 000,- Kč**.
3. Tvorba zákonné rezervy na sanace a rekultivace bude vedena na analytickém účtu 451.1...
4. Tvorba zákonné rezervy na vypořádání důlních škod bude vedena na analytickém účtu 451.2...
5. Způsob tvorby rezerv za zdaňovací období a jejich výše musí být prokazatelná v souladu s ustanovením § 3 zákona č. 593/1992 Sb., o rezervách pro zjištění základu daně z příjmů, ve znění pozdějších předpisů.

6. Organizace předloží MŽP nejpozději **do 30.4.2007** žádost o stanovisko k čerpání finanční rezervy na sanaci a rekultivaci s aktualizací časového harmonogramu plánu sanace a rekultivace.
7. Po vytvoření konečné schválené částky bude ze strany organizace zhodnocen plán sanace a rekultivace ve vztahu k celkové vytvořené částce **13 870 938,- Kč**.
8. Organizace podá písemně na Obvodní báňský úřad v Ostravě každoročně vždy k 31.1. následného roku zprávu o inventarizaci výše zákonných rezerv vytvořených na sanaci a rekultivaci a na vypořádání důlních škod.
9. Při schváleném čerpání rezerv bude čerpáno nejdříve z finančních prostředků vedených na analytických účtech.

Odůvodnění:

Organizace Štěrkovny spol. s r.o. Dolní Benešov, oprávněná k hornické činnosti (dále HČ), podala na OBÚ v Brně dne 4.10.2001 žádost o povolení hornické činnosti v DP Valšov I ze dne 27.9.2001 (evidována OBÚ v Brně pod č.j. 5205/01) a žádost o povolení trhacích prací velkého rozsahu (dále jen TPVR) a trhacích prací malého rozsahu (dále jen TPMR) v DP Valšov I ze dne 27.9.2001 (evidována na OBÚ v Brně pod č.j. 5206/01). Přípisem 12.11.2001 (č.j. OBÚ v Brně 08-5205/01-511-2.vyř.) byl stanoven termín ústního jednání a místního šetření na 27.11.2001. Z předmětného jednání byl sepsán protokol (č.j. OBÚ v Brně 6258/01), ve kterém byly organizaci stanoveny podmínky vyplývající z vyjádření, stanovisek a připomínek účastníků řízení a dotčených orgánů státní správy včetně dořešení problematiky úpravy plánu sanace a rekultivace ve vztahu k vyjádření MŽP OVSS IX .

S ohledem na skutečnost, že organizace na OBÚ v Brně doklady nedoložila, bylo řízení rozhodnutím OBÚ v Brně č.j. 08-6258/01-511 ze dne 10.12.2001, přerušeno.

Dne 28.1.2002 (č.j. OBÚ v Brně 546/02) organizace doložila na OBÚ v Brně doplnění žádosti o povolení hornické činnosti plánu otvírky, přípravy a dobývání a trhacích prací malého a velkého rozsahu v dobývacím prostoru Valšov I ze dne 21.1.2002.

Přípisem OBÚ v Brně ze dne 30.1.2002 (č.j. OBÚ v Brně 08-546/02-511) byl stanoven termín ústního jednání a místního šetření na 14.2.2002. Z předmětného jednání byl sepsán protokol ve které byly organizaci stanoveny podmínky ke splnění před vydáním rozhodnutí o povolení hornické činnosti a trhacích prací. Ve vztahu k povolení hornické činnosti se jednalo o problematiku dořešení (případné změny) stanoviska Okresního hygienika OkÚ Bruntál zn. 6564-21/01 ze dne 6.12.2001 (č.j. OBÚ v Brně 6481/01).

Dne 13.2.2002 (č.j. OBÚ v Brně 917/02) bylo na OBÚ v Brně doloženo sdělení Okresního hygienika OkÚ Bruntál ze dne 11.2.2002 ve kterém tento uvádí, že předmětné stanovisko zn. 620-21/02 je nadále platné.

Následně bylo OBÚ v Brně vydáno rozhodnutí o povolení hornické činnosti – plán otvírky, přípravy a dobývání výhradního ložiska v dobývacím prostoru Valšov I (ev.č. 7/0821), v k.ú. Valšov, povolení trhacích prací velkého rozsahu a malého rozsahu jako součást povolené hornické činnosti a vytváření finančních rezerv na sanaci a rekultivaci č.j. 08 – 980/02 – Lun ze dne 5.4.2002.

Toto rozhodnutí však bylo napadeno odvoláním, o kterém rozhodl odvolací orgán, ČBÚ v Praze svým rozhodnutím č.j. 1982/II/02/138 ze dne 19.7.2002 tak, že odvolání zamítl a rozhodnutí OBÚ v Brně potvrdil.

Na základě žaloby organizace SOL-EX spol. s r.o. proti zmíněnému rozhodnutí o odvolání však Nejvyšší správní soud v Brně toto rozhodnutí ČBÚ v Praze zrušil a svým rozsudkem č.j. 7A 133/2002-33 ze dne 27.10.2004 rozhodl, že žaloba je důvodná.

ČBÚ v Praze vázán rozhodnutím Nejvyššího správního soudu v Brně zrušil svým rozhodnutím č.j. 4108/V/04/138 ze dne 9.12.2004 rozhodnutí OBÚ v Brně č.j. 08 – 980/02 – Lun ze dne 5.4.2002 a věc vrátil OBÚ v Ostravě k novému projednání a rozhodnutí. Předání věci OBÚ v Ostravě k novému projednání bylo odůvodněno tím, že v době od zahájení řízení u OBÚ v Brně do doby rozhodnutí ČBÚ v Praze č.j. 4108/V/04/138 ze dne 9.12.2004 nabyla účinnost vyhláška ČBÚ č. 306/2002 Sb., kterou se určují obvody působnosti obvodních báňských úřadů a došlo ke změně místní příslušnosti. OBÚ v Ostravě je tak mimo jiné místně příslušný v rozsahu celého moravskoslezského kraje, t.j. včetně okresu Bruntál, kde se dobývací prostor Valšov I nachází.

Následně OBÚ v Ostravě pod č.j. 616/2005 ze dne 26.1.2005 zahájil nové řízení o povolení hornické činnosti v kamenolomu Valšov I, které dne 10.3.2005 přerušil a vyzval organizaci Štěrkovny spol. s r.o. Dolní Benešov k doplnění podání ze dne 27.9.2001 evidované na OBÚ v Brně pod č.j. 5205/02 dne 4.11.2001 ve lhůtě do 30.6.2005.

Organizace požádala o prodloužení lhůty k doplnění podání do 31.12.2005 a OBÚ v Ostravě jí vyhověl pod č.j. 4908/2005 ze dne 25.7.2005

Dne 24.10.2005 byla žádost doplněna (evidováno na OBÚ v Ostravě pod č.j. 7900/2005 dne 26.10.2005) a doplnění projednáno dne 30.11.2005 (protokol OBÚ v Ostravě č.j. 8851/2005 ze dne 30.11.2005) s výsledkem, že předběžná otázka jejímž vyřešením je další průběh řízení vázán nebyla dosud vyřešena.

Po doplnění žádosti organizací ze dne 7.12.2005 (evidováno na OBÚ v Ostravě pod č.j. 9054/2005 dne 8.12.2005) oznámil OBÚ v Ostravě všem známým účastníkům řízení ústní projednání žádosti spojené s místním šetřením, které proběhlo dne 5.4.2006 pod č.j. 2502/2006 ze dne 6.4.2006.

Před provedením ústního projednání žádosti spojeného s místním šetřením organizace ještě dne 13.3.2006 doplnila podání (evidováno na OBÚ v Ostravě pod č.j. 1977/2006 dne 20.3.2006).

Další doplnění podání organizací ze dne 5.4.2006 bylo evidováno OBÚ v Ostravě dne 27.4.2006 pod č.j. 3070/2006.

Dokumentace byla rovněž doplněna o protokol výsledku inspekční prohlídky ze dne 27.4.2006 (protokol OBÚ v Ostravě č.j. 3286/2006 ze dne 5.5.2006), písemné vyjádření organizace k námitkám účastníků řízení ze dne 27.4.2006 (evidováno na OBÚ v Ostravě pod č.j. 3069/2006 ze dne 27.4.2006) a doplnění žádosti ze dne 12.5.2006 (evidováno na OBÚ v Ostravě pod č.j. 3752/2006 ze dne 23.5.2006),

Následně OBÚ v Ostravě řízení znovu přerušil a vyzval dne 27.6.2006 organizaci Štěrkovny spol. s r.o., Dolní Benešov k doplnění žádosti v termínu do dne 27.7.2006 (evidováno na OBÚ v Ostravě pod č.j. 2502/2006 ze dne 6.4.2006). Organizace doplnění žádosti provedla dne 25.7.2006 pod č.j. 5405/2006.

Ze strany účastníků řízení a dotčených orgánů státní správy byla v řízení o povolení hornické činnosti-plánu otvírky, přípravy a dobývání dána souhlasná vyjádření a stanoviska, a to České inspekce životního prostředí, oblastního inspektorátu Ostrava zn. 9/OO/6173/Šo ze dne 17.9.2001 (č.j. OBÚ

v Brně 546/02), MěÚ Bruntál, odboru výstavby a životního prostředí zn. Výst. 2110/01/Ko ze dne 17.8.2001 (č.j. OBÚ v Brně 546/02) Úřadu pro civilní letectví, Česká republika č.j. 10909/ILPZ/3906/01 ze dne 13.8.2001 (č.j. OBÚ v Brně 546/02) a č.j. 1568/02-341 ze dne 6.2.2002 (č.j. OBÚ v Brně 1002/02), Severomoravské energetiky, a.s. ze dne 13.10.2000 (č.j. OBÚ v Brně 546/02), Vojenské ubytovací a stavební správy Olomouc č.j. 17190/2005-5110 ze dne 13.6.2005 (č.j. OBÚ v Ostravě 7900/2005 ze dne 26.10.2005), Severomoravské plynárenské a.s. Ostrava č.j. 01270/05 ze dne 19.5.2005 (č.j. OBÚ v Ostravě 7900/05), BRVOS Bruntál s.r.o. zn. 2022/01 ze dne 14.8.2001 (č.j. OBÚ v Brně 546/02), Lesy České republiky, s.p. zn. 1322/3/2001 ze dne 25.9.2001 (č.j. OBÚ v Brně 546/02) a souhlasné stanovisko předložené při ústním jednání dne 5.4.2006 (č.j. OBÚ v Ostravě 2502/2006 ze dne 6.4.2006) , RRR OkÚ Bruntál č.j. RR 1531/01 ze dne 10.8.2001 (č.j. OBÚ v Brně 546/02), p. Oldřicha Malovaného ze dne 18.9.2001 (č.j. OBÚ v Brně 546/02) a [REDAKCE] ze dne 28.8.2001 (č.j. OBÚ v Brně 546/02), která jsou bez podmínek.

Dále byla v řízení o povolení hornické činnosti vydána tato rozhodnutí, stanoviska a vyjádření:

1. MěÚ v Bruntále, stavební úřad, č.j. Výst. 330-1976/97/Ku ze dne 11.3.1998: Kolaudační rozhodnutí č. 104/98 s výsledkem, „že provozovna a její provozní zařízení jsou způsobilé k provozu“.
2. Okresního Úřadu Bruntál č.j. RŽP-3474/00-les/221/Mů-R/36 ze dne 17.7.2000 – Rozhodnutí o trvalém odnětí pozemků plnění funkcí lesa včetně stanovení poplatku v lokalitě lomu Valšov I:
 - 2.1. Podle § 17 a § 18 lesního zákona stanovuje poplatek za trvalé odnětí ve výši 94 646,- Kč. Z uvedené částky připadá 40%, t.j. 37 858,- Kč, Obci Valšov a 60%, t.j. 56 788,- Kč, Státnímu fondu životního prostředí.
 - 2.2. Poplatek ve výši 94 646,- Kč uhradí Štěrkovny spol. s r.o. Dolní Benešov, 747 22 Dolní Benešov, IČ 47 15 03 35 jednorázově do 30 dnů ode dne nabytí právní moci tohoto rozhodnutí bezhotovostním převodem na účet Finančního úřadu v Bruntále číslo účtu 8766-7620771/0710, VS 47150335, KS 1148.

Podmínky rozhodnutí týkající se parcely č. 649/47 a parcely č. 649/80 v k.ú. Valšov jsou splněny a proto nejsou zahrnuty do podmínek tohoto rozhodnutí.

3. Závazné stanovisko referátu životního prostředí Okresního Úřadu Bruntál č.j. RŽP-3790/00-246-Skř. ze dne 28.7.2000 (č.j. OBÚ v Brně 546/02) - souhlasné stanovisko za dodržení těchto podmínek:
 - 3.1. Pozemky určené k plnění funkcí lesa dotčené dočasnou deponií budou odňaty pouze dočasně s následnou lesnickou rekultivací.
 - 3.2. Plán zpětné rekultivace bude realizován podle varianty druhé biologického posouzení dle ustanovení §67 zákona č. 114/1992 Sb., zpětné rekultivace DP Valšov I ([REDAKCE] Opava, červen 2000), jehož součástí je i návrh na deponii materiálu na pozemku č.p. 649/96 v k.ú. Valšov.
 - 3.3. Dočasná deponie bude zabezpečena proti sesuvům. Limitující hranicí pro dočasnou deponii bude stávající lesní cesta vedoucí po pozemku č.p. 656/1. Lesní porosty mezi řekou Moravicí a stávající cestou zůstanou zachovány.

- 3.4. Následná manipulace s materiálem z dočasné deponie bude prováděna od strany kamenolomu, nikoliv od strany nivy Moravice.

Podmínky bodů závazného stanoviska vztahující se k pozemku p.č. 656/1 v k.ú. Valšov jsou zahrnuty v předložené dokumentaci, Splnění podmínky bodu č. 3.1. je zajištěno rozhodnutím OkÚ Bruntál č.j. RŽP 11232/01-les/221/Mú-R/184 ze dne 10.12.2001 a zahrnutím podmínky Ministerstva zemědělství – odbor tvorby lesa, z rozhodnutí č.j. 13975/2001-5040/799 ze dne 2.4.2001, v bodě č. 5 části A) podmínek tohoto rozhodnutí. Podmínky bodů č. 3.2. až č. 3.3. jsou zahrnuty do podmínek tohoto rozhodnutí v bodě č. 4.

4. Ministerstvo zemědělství – odbor tvorby lesa, rozhodnutí č.j. 13975/2001-5040/799 ze dne 2.4.2001- souhlasné stanovisko při dodržení následující podmínky: Pozemky určené k plnění funkcí lesa, jejich dotčení je uvažováno pro dočasnou deponii budou dočasně odňaty a lesnický rekultivovány nejpozději k datu ukončení lesnické rekultivace celého DP Valšov.

Podmínky cit. rozhodnutí jsou zahrnuty v předložené dokumentaci zvláště v Plánu rekultivace zpracovaném spol. s r.o. Báňský inženýring Olomouc pod č. zak. 3/2000-So, ze dne 23.12.2000 a jsou zohledněny v bodě č. 5 části A) tohoto rozhodnutí.

5. Rozhodnutí OkÚ Bruntál č.j. RŽP-4051/01-231/Ka/006 ze dne 2.4.2001 (č.j. OBÚ v Brně 546/02) – souhlasné stanovisko za dodržení těchto podmínek:
- 5.1. Při stavebních pracích nesmí dojít k ohrožení jakosti podzemních ani povrchových vod.
 - 5.2. Ochranné pásmo kolem řeky Moravice bude zachováno v minimální šířce 20m, jak bylo stanoveno v rozhodnutí OBÚ v Brně pod č.j. 1964/93/511.4-08 ze dne 25.6.1993.
 - 5.3. Důlní vody budou monitorovány tak, jak je uvedeno v Posouzení hydrogeologických poměrů v zahloubení lomu Valšov I, vypracovaného Báňským inženýringem Olomouc spol. s r.o., Jeronýmova 6 v 01/2000 – viz str. 6-7.
 - 5.4. Vodohospodářský orgán požaduje přizvání ke kolaudaci stavby.

Podmínky rozhodnutí jsou v celém rozsahu zohledněny v bodě č. 6 části A) podmínek tohoto rozhodnutí.

6. RŽP OkÚ Bruntál č.j. RŽP-5075/01-ZPF-201-Pe ze dne 5.6.2001 (č.j. OBÚ v Brně 546/02) - Souhlas k trvalému odnětí zemědělské půdy ze ZPF s dočasným odvodem pro účely zřízení deponie skrývek v rámci těžební činnosti kamenolomu Valšov I:
- 6.1. Činností nesmí dojít k narušení odtokových a hydrologických poměrů v daném území a budou učiněna opatření k zabránění úniku pevných a kapalných látek poškozujících zemědělský půdní fond a jeho vegetační kryt.
 - 6.2. Před vlastním deponováním skrývkového materiálu z prostoru kamenolomu bude na dotčeném pozemku provedena skrývka ornice o průměrné mocnosti cca 25 cm (celkový objem 5 531 m³). Tato bude uložena na pozemky p.č. 649/83 a 649/84 (ostatní plochy). Do doby jejího použití pro účely rekultivace je nutné zajistit její ochranu před znehodnocením a ztrátami (zcizením) a zabezpečit řádné ošetřování k zabránění zaplevelování. O činnostech souvisejících se skrývkou ornice bude veden protokol (pracovní deník), v němž budou

vedeny všechny skutečnosti rozhodné pro posouzení správnosti, úplnosti a účelnosti využívání této ornice.

Po ukončení skládkování bude dotčený pozemek rekultivován dle zpracovaného „Plánu zpětné rekultivace kamenolomu Valšov I“ z.č. 3/2000-So, zprac. Báňský inženýring Olomouc spol. s r.o.

6.3. Po nabytí právní moci rozhodnutí o využití území, které vydá MěÚ Bruntál, bude následně předepsán finanční odvod za trvalé odnětí dle § 11 odst. 6 zákona o ochraně ZPF. Vzhledem k tomu, že po ukončení účelu odnětí bude dotčený pozemek rekultivován zalesněním, odvod se platí jako u dočasného odnětí tj. každoročně do doby provedení zpětné rekultivace (§ 11 odst. 11 zákona č. 334/1992 Sb., ve znění pozdějších předpisů).

Podmínky Souhlasu k trvalému odnětí zemědělské půdy ze ZPF s dočasným odvodem pro účely zřízení deponie skrývek v rámci těžební činnosti kamenolomu Valšov I RŽP OkÚ Bruntál č.j. RŽP-5075/01-ZPF-201-Pe ze dne 5.6.2001 nejsou zahrnuty v podmínkách tohoto rozhodnutí neboť se vztahují na řízení o povolení terénních úprav vedené před stavebním úřadem podle §71 stavebního zákona a v souladu s §23 až §26 vyhlášky č. 132/1988 Sb.

7. RŽP OkÚ Bruntál č.j. RŽP-5076/01-ZPF-201-Pe ze dne 5.6.2001 (č.j. OBÚ v Brně 546/02) – Souhlas k trvalému odnětí zemědělské půdy ze ZPF s dočasným odvodem pro účely provádění hornické činnosti – povrchové těžby v kamenolomu Valšov I:
 - 7.1. Činností nesmí dojít k narušení odtokových a hydrologických poměrů v daném území a budou učiněna opatření k zabránění úniku pevných a kapalných látek poškozujících zemědělský půdní fond a jeho vegetační kryt.
 - 7.2. Před zahájením činnosti bude na trvale odňatých pozemcích provedena skrývka ornice v mocnosti cca 30 cm (celkové množství cca 6 900 m³) a tato bude uložena na pozemky p.č. 649/83 a 649/84 (ostatní plochy). Do doby jejího použití pro účely rekultivace po ukončení těžby je nutné zajistit její ochranu před znehodnocením a ztrátami (zcizením) a zabezpečit řádné ošetřování k zabránění zaplevelování. O činnostech souvisejících se skrývkou ornice bude veden protokol (pracovní deník), v němž budou uvedeny všechny skutečnosti rozhodné pro posouzení správnosti, úplnosti a účelnosti využívání této ornice.
 - 7.3. Po ukončení těžby budou dotčené pozemky rekultivovány dle zpracovaného „Plánu zpětné rekultivace kamenolomu Valšov I“ z.č. 3/2000-So, zprac. Báňský inženýring Olomouc spol. s r.o.
 - 7.4. Po vydání povolení příslušného báňského úřadu ve věci rozšíření dobývacího prostoru bude předepsán finanční odvod za trvalé odnětí dle § 11 odst. 6 zákona o ochraně ZPF. Vzhledem k tomu, že po ukončení účelu odnětí budou dotčené pozemky rekultivovány zalesněním a zřízením vodní plochy, odvod se platí jako u dočasného odnětí tj. každoročně do doby provedení zpětné rekultivace (§ 11 odst. 11 zákona č. 334/1992 Sb., ve znění pozdějších předpisů).

Podmínky bodu č. 7.1.,7.2. a č. 7.3. souhlasu k trvalému odnětí zemědělské půdy ze ZPF s dočasným odvodem pro účely provádění hornické činnosti – povrchové těžby v kamenolomu Valšov I jsou zahrnuty v bodě č. 7 části A) podmínek tohoto rozhodnutí. Bod č. 7.4. nemá charakter podmínky a proto nebyl v podmínkách tohoto rozhodnutí zohledněn.

8. Územní rozhodnutí č. 404/2001 MěÚ Bruntál č.j. Výst 328-1571/01/Ko ze dne 18.7.2001- rozhodnutí o využití území:

- 8.1. Navrhovatel tj. Štěrkovny spol. s r.o. , Dolní Benešov požádá v dalším stupni řízení zdejší stavební úřad o povolení terénních úprav pro zřízení výše uvedených deponií podle §71 stavebního zákona a v souladu s §23 až §26 vyhlášky č. 132/1988 Sb.
- 8.2. Projektová dokumentace terénních úprav bude řešit způsob skryvky a uložení ornice, způsob úpravy území a odvodnění, aby nedošlo k narušení odtokových a hydrogeologických poměrů v daném území a způsob úpravy, aby nedocházelo k poškozování sousedních pozemků jiných vlastníků (kupříkladu únikem pevných a kapalných látek poškozujících zemědělský půdní fond a jeho vegetační kryt apod.).
- 8.3. K žádosti o povolení terénních úprav předloží navrhovatel stavebnímu úřadu souhlas Okresního úřadu Bruntál, referátu životního prostředí- vodohospodářského orgánu podle §13, odst. 1, písm. e) zákona č. 138/1973 Sb..

Podmínky územního rozhodnutí č. 404 2001 MěÚ Bruntál č.j. Výst 328-1571 01 Ko ze dne 18.7.2001 nejsou zahrnuty v podmínkách tohoto rozhodnutí neboť se vztahují na řízení o povolení terénních úprav vedené před stavebním úřadem podle §71 stavebního zákona a v souladu s §23 až §26 vyhlášky č. 132 1988 Sb

9. Ministerstvo životního prostředí Praha č.j. NM700/1802/01 ze dne 9.8.2001 (č.j. OBÚ v Brně 546/02) – Stanovisko o hodnocení vlivů podle § 11 zákona č. 244/1992 Sb., o posuzování vlivů na životní prostředí, ve znění zákona č. 132/2000 Sb. - souhlasné stanovisko při dodržení následujících podmínek:

a) Pro fázi přípravy

1. Nalézt způsoby výrazného snížení zátěže z překládky drceného kameniva v železniční stanici Valšov, např. převzetím části této činnosti do vhodnějších lokalit (jiných železničních stanic) v okolí. Změnu organizace překládky drceného kameniva připravit tak, aby tato mohla být realizována od 31.8.2001. Navrženou změnu organizace překládky drceného kameniva projednat s dotčenými obcemi.
2. Navrhnout protihluková kompenzační opatření na rodinném domku p. Oldřicha Malovaného v podobě výměny oken s lepšími protihlukovými izolačními vlastnostmi tak, aby opatření mohlo být realizováno do 30.9.2001.
3. S ohledem na omezení prašnosti z úpravárenské linky připravit náhradu skrápění systémem mlžení na příslušných místech úpravárenské linky (odhliňovací pás a přesypy) a výměnu filtrační náplně odlučovacího zařízení za odolnější textilii tak, aby opatření mohla být realizována do 28.2.2002.
4. Jako součást provozního řádu zpracovat soubor technickoorganizačních provozních opatření k minimalizaci nepříznivých vlivů na obyvatelstvo a životní prostředí. Pozornost zaměřit zejména na snížení prašnosti, hluku a otřesů s důrazem na opatření omezující sekundární prašnost, včetně systému překládky drceného kameniva v železniční stanici Valšov, Soubor opatření projednat s obcí Valšov.
5. V projektu zpětné rekultivace, který bude součástí žádosti o odnětí půdy ze zemědělského půdního fondu, upřesnit časový harmonogram postupu prací při provádění skryvky ornice a

ukládání vytěžené zeminy, způsob zabezpečení skryté ornice před znehodnocením a rozptylováním do okolí, smyvem a sesuvem.

6. Obci Valšov předložit v termínu do 31.8.2001 výsledky realizovaného měření seismických vlivů provozu lomu.
7. Zpracovat v termínu do 31.12.2001 studii vlivu nárůstu dopravy na silnici I/45 v obci Valšov způsobené provozem lomu Valšov I.

b) Pro fázi realizace

1. Nezbytné kácení porostu provádět v době vegetačního klidu.
2. Skrývky provádět za příznivých klimatických podmínek s udržováním přijatelné vlhkosti tak aby nedocházelo k nepříznivému ovlivňování životního prostředí zvýšenou sekundární prašností.
3. Ornici ukládat zvlášť a ošetřit tak, aby nemohlo docházet k jejímu znehodnocení.
4. Veškeré deponie zakládat a svahovat tak, aby nedošlo k sesuvům deponovaných materiálů.
5. Deponii skrývek ve východní části území zakládat jako dočasnou na dobu 10 let, tak aby nedocházelo k negativnímu ovlivnění údolní nivy řeky Moravice za stávající lesní komunikací.
6. Deponie materiálů, které nebudou návazně využity, oset travinami, aby nedošlo k zaplevelení a zvětšování zdrojů povrchové prašnosti.
7. zajistit realizaci změny organizace překládky drceného kameniva (výstavbu nové překládky drceného kameniva) v termínu do 31.8.2001.
8. Zajistit provedení protihlukových kompenzačních opatření na rodinném domku p. Oldřicha Malovaného v termínu do 30.9.2001.
9. Zajistit systém mlžení na úpravárenské lince a údržbu látkových filtrů na úpravárenské lince s výměnou filtrační náplně odlučovacího zařízení za odolnější textilii v termínu do 28.2.2002
10. V souladu s plánem sanace a rekultivace zaměřit celkovou rekultivaci dobývacího prostoru na zvýraznění ploch přírodního charakteru s převažující funkcí ekologicky stabilizující, s ohledem na vytvoření skalního jezera.
11. Oproti plánu sanace a rekultivace upravit svahy jižní části lomu, která bude po ukončení těžby zaplavena, podstatným zmenšením sklonu svahů tak, aby v okolí přístupové komunikace byl možný pohyb po březích a přístup k vodní hladině.
12. V dohodě s příslušným orgánem ochrany veřejného zdraví ověřit hlukové studie terénním měřením hluku v lokalitách Tylovský mlýn, resp. dům pana [redacted] rybářství Tylov, chatová oblast za Kočovským potokem, severozápadní okraj obce Valšov a areál lomu. Výsledky předložit orgánu ochrany veřejného zdraví k dalšímu řízení o vlivech hluku na okolní subjekty ve smyslu požadavku okresního hygienika v Bruntále. Tyto výsledky rovněž využít pro formulaci doporučeného souboru technickoorganizačních provozních opatření k minimalizaci nepříznivých vlivů na obyvatelstvo a životní prostředí, které budou projednány s obcí Valšov.

c) Pro fázi provozu

1. Trhací práce provádět podle plánu trhacích prací s ohledem na meteorologickou situaci tak, aby nedocházelo ke zvýšeným koncentracím polévatého prachu v osídlených oblastech a aby bylo zajištěno nepřekročení maximální hmotnosti nálože trhavin dohodnuté s obcí Valšov.
2. Eliminovat s výjimkou mimořádných okolností specifikovaných v provozním řádu sekundární odstřely.

3. Realizovat změny organizace překládky drceného kameniva v termínu od 31.8.2001 tak, aby v železniční stanici Valšov již nebyla provozována překládka mimo pracovní dny a ve večerních hodinách.
4. V případě získání větší zakázky spojené s významným nárůstem provozu na silnici I/45 v obci Valšov tuto skutečnost projednat s obcí Valšov.
5. V případě, kdy nebude možno dodržet technickoorganizační provozní opatření k minimalizaci nepříznivých vlivů na obyvatelstvo a životní prostředí, specifikovaných v souboru opatření, omezit, popřípadě zastavit provoz příslušných zařízení, resp. prací.
6. V rámci těžební činnosti zajišťovat zkrápění příslušných provozních ploch lomu, ploch úpravárenské linky a obslužných komunikací, včetně výjezdu na komunikaci I/45, a to zejména za nepříznivých klimatických podmínek.
7. Provádět kontroly funkce odlučovacího zařízení a mlžících zařízení v provozu úpravny, zajišťovat jejich řádnou údržbu a provoz.
8. Sledovat dodržování užitečné hmotnosti vozidel k přepravě drceného kameniva a zabránit nechtěným ztrátám materiálu.
9. V dohodě s dotčenými obcemi zajistit podle potřeby kropení komunikací souvisejících s překládkou na železničních stanicích a popřípadě i jejich čištění.
10. Těžební a dopravní mechanismy udržovat v dobrém technickém stavu a preventivními opatřeními zamezovat úkapům ropných látek.
11. Zabezpečit ukládání příslušných látek škodlivých vodám ve skladu, který je vybaven záchytnou vanou s rošty.
12. Pravidelně kontrolovat kvalitu vypouštěných splaškových vod a v budoucnosti i vypouštěných důlních vod.
13. Odpadní nevyužitelné materiály z výroby drceného kameniva v maximální možné míře vracet do vytěžených prostor a využívat při rekultivaci.
14. S cílem omezovat velikost skládek položit důraz i na zajišťování odběratelů podsítných frakcí pro nenáročnou stavební práci (zásypy, podsypy apod.).
15. Sanace a navazující rekultivace provádět průběžně v etapách a optimalizovat ve vazbě na technické podmínky spojené s těžbou s důrazem na členitost terénu a rozvoj vegetačního krytu, s cílem minimalizovat plochy, které mohou být zdrojem sekundární prašnosti.
16. Zajistit pravidelnou údržbu zeleně na rekultivovaných plochách.
17. K zajištění zlepšení současného narušeného krajinného rázu:
 - preferovat na plošinách pod sanovanými těžebními stěnami při skupinových výsadbách stromů a keřů v počátečních stádiích „pionýrské dřeviny“, které budou přípravnými pro cílové;
 - neponechávat při sanacích těžebních stěn ostré hrany, ale v rámci úprav sanovat zejména hrany stěn do zaoblených tvarů;
 - používat k zalesnění ploch zásadně domácí druhy dřevin s převahou listnatých stromů a odklonit se od smrkové monokultury;
 - zabezpečit, jako nutnou podmínku ukončení veškerých prací při sanacích a rekultivacích, zalesnění krajnotvorného horizontu, který nesmí zůstat obnažen.
18. Prostřednictvím obce udržovat soustavný kontakt s obyvateli, projednávat a řešit jejich připomínky.

Podmínky uvedené v části a) v bodech č. 1 a č.4, v části b) v bodech č.1 až č.7 a v bodech č. 10 a č. 11 stanoviska jsou zahrnuty v bodě č. 8 části A) tohoto rozhodnutí. Podmínka části a) v bodě č. 4 je

shodná s podmínkou č. 25.2. Krajské hygienické stanice Moravskoslezského kraje se sídlem v Ostravě č.j. HOK/BR-967/213.2/06 z 12.5.2006, která je zahrnuta do podmínek tohoto rozhodnutí v bodě č. 14.2..

Podmínky uvedené v části c) v bodech č. 1, a č.2 stanoviska jsou zahrnuty v bodě č.4.12. a č. 4.13. části B) tohoto rozhodnutí a podmínky této části uvedené v bodě č. 3 až č. 18 jsou zahrnuty v bodě č. 8 části A) tohoto rozhodnutí.

Zbývající podmínky výše uvedeného stanoviska považuje správní orgán na základě předložené dokumentace, výsledků ústních jednání a stanovisek při nich vznesených za splněné, a proto nebyly zahrnuty do podmínek tohoto rozhodnutí.

Splnění podmínky části a) bod č. 2 a části b) bodu č. 8 bylo stvrzeno vyjádřením p. Oldřicha Malovaného ze dne 18.9.2001 a v potvrzení ze dne 20.1.2003, a proto nejsou uvedeny v podmínkách tohoto rozhodnutí.

Splnění podmínky části a) stanoviska v bodě č. 5 bylo zajištěno vydáním rozhodnutím RŽP OkÚ Bruntál č.j. RŽP-5076/01-ZPF-201-Pe ze dne 5.6.2001 (bod č. 7 podmínek tohoto rozhodnutí).

Podmínka části a) v bodě č. 6 není zahrnuta do podmínek tohoto rozhodnutí neboť Podrobná zpráva o výsledcích úředního měření otřesů vyvolaných v okolí lomu provedením 74. clonového odstřelu v lomě Valšov – I ze dne 9.7.2001 byla součástí dokumentace předložené při všech ústních jednáních oznámených obvodními báňskými úřady.

Podmínka části a) v bodě č. 7 není v podmínkách tohoto rozhodnutí zahrnuta neboť organizace Štěrkovny spol. s r.o. Dolní Benešov zajistila zpracování Studie vlivu nárůstu dopravy na silnici I/45 v obci Valšov, způsobené provozem lomu Valšov I Urbanistickým střediskem, s.r.o. v říjnu 2001.

Podmínka části b) v bodě č. 8 není zahrnuta do podmínek tohoto rozhodnutí - viz. splnění podmínky bodu č. 2 části a).

Podmínka části b) v bodě č. 9 není zahrnuta do podmínek tohoto rozhodnutí. Organizace podmínky splnila. Periodicky jednou ročně zajišťuje revizi stavu celého odlučovacího zařízení firmou AIREKO PLUS s.r.o. Ostrava. Na základě technické zprávy z této revize je následně prováděna údržba a opravy odlučovacího zařízení. Periodicky jednou ročně zajišťuje revizi stavu celého odlučovacího zařízení odbornou firmou a ve tříletých intervalech je prováděno autorizované měření emisí jednotlivých odlučovacích zařízení. Autorizované měření emisí provádí skupina měření emisí firmy PRO-EKO Ostrava spol. s r.o., která má příslušnou autorizaci. Protokoly z autorizovaných měření emisí jsou předávány České inspekci životního prostředí (protokol OBÚ v Ostravě č.j. 6624 /2006 ze dne 12.9.2006).

Podmínka části b) bodu č. 12 je zahrnuta do podmínek tohoto rozhodnutí v bodě č. 14 části A).

10. Ředitelství silnic a dálnic ČR-závod Brno, vyjádření zn. 10351/2001-625 ze dne 21.8.2001 (č.j. OBÚ v Brně 546/02):

- 10.1. Bude dodrženo ochranné pásmo silnice I/45 do vzdálenosti 50m od její stávající osy, ve kterém nebude prováděna dobývací činnost.
- 10.2. Dále požadujeme dodržet stávající dopravní obsluhu dobývacího prostoru v jejím připojení na silnici I/45.“

Podmínky uvedené v bodě č. 10 stanoviska jsou v plném rozsahu zahrnuty v bodě č. 9 části A) podmínek tohoto rozhodnutí.

11. Souhrnné vyjádření RŽP OkÚ Bruntál č.j.RŽP 8477/01-Ša ze dne 4.9.2001 (č.j. OBÚ v Brně 546/02):
 - 11.1. Dotčený orgán státní správy na úseku vodního hospodářství vydal samostatné vyjádření dne 5. září 2001 pod č.j. RŽP-8477/01-231/Ka/306.
 - 11.2. Dotčený orgán státní správy na úseku odpadového hospodářství – vyjádření dle § 26 odst. 4 písm. b) zákona č. 125/97 Sb., o odpadech – není námitek
 - 11.3. Dotčeným orgánem státní správy na úseku ochrany ovzduší bude vydáno samostatné vyjádření.
 - 11.4. Dotčený orgán státní správy na úseku ochrany přírody - platí vyjádření č.j. RŽP 3657/01-246 Skř. ze dne 27.3.2001.(později nahrazeno č.j. RŽP-8447/01-231/Ka/306 ze dne 5.9.2001)

Toto souhrnné stanovisko má pouze informativní charakter a proto není zahrnuto do podmínek tohoto rozhodnutí.

12. Vyjádření OkÚ Bruntál č.j. RŽP-8447/01-231/Ka/306 ze dne 5.9.2001 (č.j. OBÚ v Brně 546/02) – výše uvedená akce je možná při splnění následujících podmínek:
 - 12.1. Platí podmínky rozhodnutí vydané OkÚ Bruntál, RŽP – 4051/01-231/Ka/006 ze dne 2.4.2001.
 - 12.2. Jelikož při hornické činnosti v dobývacím prostoru dojde k vypouštění důlních vod do vod povrchových – vodárenského toku řeky Moravice, požádáte zdejší vodohospodářský orgán o vydání podmínek pro toto vypouštění podle § 40 odst. 2, písm. c) zákona č. 44/1988 Sb., o ochraně a využití nerostného bohatství (horní zákon), ve znění pozdějších předpisů.
 - 12.3. K žádosti předložíte PD, vyjádření správce toku k vypouštění, výpis z obchodního rejstříku, snímek katastrální mapy ověřený příslušným katastrálním úřadem, způsob a četnost monitorování důlních vod.

Body č. 12.2. a č. 12.3. tohoto vyjádření jsou zahrnuty do podmínek bodu č.10 části A) tohoto rozhodnutí. Bod č. 12.1. je zahrnut do bodu č. 6 části A) podmínek tohoto rozhodnutí.

13. Vyjádření RŽP OkÚ Bruntál č.j. RŽP 8477/01-245-Kt ze dne 12.9.2001 (č.j. OBÚ v Brně 546/02), která zní (citace): Orgán ochrany ovzduší nemá námitek k vydání povolení hornické činnosti v dobývacím prostoru Valšov I, pokud budou dodržovány podmínky stanovené Ministerstvem životního prostředí ve Stanovisku o hodnocení vlivů podle § 11 zákona č. 244/1992 Sb., o posuzování vlivů na životní prostředí, ve znění pozdějších předpisů, vydaném dne 9.8.2001 pod č.j. NM700/1802/01.

Podmínka vyjádření je zahrnuta do podmínek tohoto rozhodnutí prostřednictvím tam zahrnutého zmíněného Stanoviska o hodnocení vlivů podle § 11 zákona č. 244/1992 Sb., o posuzování vlivů na životní prostředí, ve znění pozdějších předpisů, vydaného dne 9.8.2001 pod č.j. NM700/1802/01.

14. OkÚ Bruntál č.j. RŽP 11232/01-les/221/Mů-R/184 ze dne 10.12.2001 (č.j. OBÚ v Brně 6728/01 a 546/02) - rozhodnutí o dočasném odnětí pozemků k plnění funkcí lesa včetně stanovení poplatku:
 - 14.1. Části pozemků, kde bylo povoleno dočasné odnětí, budou k uvedeným účelům v terénu užívány podle zákresu na mapách, doložených v podkladech žádosti o vydání tohoto rozhodnutí.
 - 14.2. Sousedící pozemky ani lesní porosty na nich nebudou těžební činností v dobývacím prostoru a zřízením deponií skrývkových hmot dotčeny.
 - 14.3. Vytýčení hranic dočasného odnětí v terénu bude po dobu dočasného odnětí běžně udržováno.
 - 14.4. Budou zabezpečeny povinnosti, uvedené v §4 odst.1 písm. a) a c) vyhl. č. 77/1996 Sb., t.j. především bude provedena rekultivace dočasně odňatých pozemků podle předloženého plánu zpětné rekultivace kamenolomu Valšov I (zpracoval Báňský inženýring Olomouc s.r.o., číslo zakázky 3/2000-So), který schválilo Ministerstvo zemědělství ČR, odbor tvorby lesa rozhodnutím č.j. 13975/2001-5040/799 dne 2.4.2001.
 - 14.5. Poplatek za dočasné odnětí na každý rok 2002 až 2011 (plocha dočasného odnětí 17 214 m²) ve výši 22 687,- Kč. Podle §17 odst.4 lesního zákona z uvedené částky připadá 40%, t.j. 9 075,- Kč, Obci Valšov a 60%, t.j. 13 612,- Kč, Státnímu fondu životního prostředí.
 - 14.6. Poplatek za dočasné odnětí na každý rok 2012 až 2040 (plocha dočasného odnětí 8 642 m²) ve výši 11 389,- Kč. Podle §17 odst.4 lesního zákona z uvedené částky připadá 40%, t.j. 4 556,- Kč, Obci Valšov a 60%, t.j. 6 833,- Kč, Státnímu fondu životního prostředí.
 - 14.7. Podle §17 odst.1 a §18 odst.1 lesního zákona uhradí Štěrkovny spol. s r.o., Dolní Benešov, 747 22 Dolní Benešov, IČ 47150335 výše stanovené poplatky každoročně do 31.12. roku, v němž dočasné odnětí trvá, a to na účet Finančního úřadu v Bruntále číslo 8758-7620771/0710, VS 47150335, KS 1148.

Podmínky tohoto rozhodnutí jsou v plném rozsahu zahrnuty do podmínek tohoto rozhodnutí v části A) bodě č. 11.

15. Povodí Odry, s.p., zn. 5994/923/3/01-7.11 ze dne 28.8.2001-Vyjádření k pokračování hornické činnosti v dobývacím prostoru kamenolomu Valšov I po roce 2001- souhlasné stanovisko za dodržení těchto podmínek:
 - 15.1. „ ... jakmile však těžba suroviny dospěje pod úroveň místní erozní báze, t.j. po otevření 4. etáže, bude nutno zahájit monitorování důlních vod, viz podmínky našeho vyjádření č.j. 716/923/3/01-7.11 ze dne 25.1.2001“.
 - 15.2. Po nashromáždění povrchové vody v bezodtoké jímce vybudované v jižní části ložiska v upraveném prostoru dna 4. etáže bude nutno vodu pravidelně odčerpávat do toku Moravice nově zřízeným odvodňovacím potrubím.
 - 15.3. Čerpání důlních vod musí být doprovázeno sledováním nejen množstvím odčerpaných vod (dle délky chodu čerpacího agregátu), ale rovněž sledováním výšky hladiny vody v bezodtoké jímce. Pro tento účel bude nutno v prostoru bezodtoké jímky osadit vodočetnou

lat', výškově a nivelačně zaměřenou. Veškeré zjištěné údaje musí být zaznamenány v provozní dokumentaci.

Podmínky tohoto vyjádření jsou v plném rozsahu zahrnuty do podmínek tohoto rozhodnutí v části A) bodě č. 12.

16. Pozemkový fond České republiky zn. PF2001/B/15982 ze dne 31.8.2001 - souhlasné stanovisko za dodržení těchto podmínek:

16.1. Žadatel nebude účtovat žádné náklady PF ČR

16.2. Bude dodržovat obecně platné směrnice

16.3. Tento souhlas neřeší majetkoprávní, vlastnické ani nájemní vztahy k pozemkům a není ve smyslu §21 rozhodnutím dle zákona č. 71/67 Sb., o správním řízení

Podmínky souhlasného stanoviska Pozemkového fondu České republiky zn. PF2001/B/15982 ze dne 31.8.2001 jsou zahrnuty v podmínkách tohoto rozhodnutí v části B) bodě č. 4.11.

17. Ministerstva životního prostředí, odboru výkonu státní správy IX č.j. 580/2014/25/S-5/02/e.o. ze dne 21.1.2002 : „.....pokud na hornickou činnost podle nyní předloženého POPD v budoucnu naváže další hornická činnost, řešící další postup do hloubky, bude muset být zpracován i nový plán sanace a rekultivace. Pokud by další dobývání již nenavazovalo (což není příliš pravděpodobné, ale stát se tak může), musel by také být zpracován nový plán sanace a rekultivace.....“

Obsah tohoto vyjádření je zahrnut do podmínek tohoto rozhodnutí v části A) v bodech č. 1., č. 7.3., č. 8 b) – body č. 8 a č. 9., č. 8 c) – bod č. 13., v bodech č. 16 a č. 20 a v podmínkách části C) tohoto rozhodnutí, v bodech č. 6 a č. 7.

18. Vyjádření obce Valšov ze dne 10.9.2001 zn. ZB/532/01, zn. 669/02 ze dne 22.1.2002 (č.j. OBÚ v Brně 514/02 a 546/02) a ze dne 14.2.2002 (č.j. OBÚ v Brně 980/02):

18.1. Do povolení budou zpracovány připomínky z veřejného projednávání ze dne 19.7.2001 a podmínky dané stanoviskem MŽP ze dne 9.8.2001.

18.2. Obec Valšov požaduje zaslání dokumentace pro vlastní činnost i obci Lomnice u Rýmařova

18.3. Nakládka na žel. stanici ve Valšově, nebude prováděna, pokud nebudou splněny podmínky obce ve věci hluku a prašnosti.

Podmínka v bodě č. 18.1. je zahrnuta do podmínek tohoto rozhodnutí prostřednictvím tam zahrnutého citovaného stanoviska MŽP v bodě č. 8 části A) podmínek tohoto rozhodnutí a zahrnutím do podmínek tohoto rozhodnutí v části B) v bodech č. 4.1. až 4.3. Podmínka v bodě č. 18.2. není zahrnuta do podmínek tohoto rozhodnutí, neboť Obec Lomnice je účastníkem řízení. Podmínka č. 18.3. je zohledněna v podmínce č. 8 a č. 14 části A) tohoto rozhodnutí.

19. Správa silnic Moravskoslezského kraje Ostrava stř. Bruntál, vyjádření ze dne 14.2.2002 (č.j. OBÚ v Brně 980/02) a vyjádření zn.: 710/06/Ši ze dne 13.3.2006 (č.j. OBÚ v Ostravě 1977/2006 ze dne 20.3.2006):

19.1. Provozovatel zajistí provádění prohlídek dotčené státní silnice III/45213 v úseku Valšov-Nová Pláň rovněž 1x ročně za účasti správního cestmistra stř. Bruntál.

- 19.2. První prohlídka se uskuteční před zahájením předmětné hornické činnosti. Bude se psát protokol o kontrole, který bude výchozím pro další kontroly.
- 19.3. Podmínkou našeho souhlasu je provádění místního šetření stavu mostních objektů ev.č. 452013-1 a 45213-2 na silnici III/45213 s četností minimálně 2 x ročně (1 x jaro, 1 x podzim), případně před a po odstřelu. O provádění odstřelu budeme vždy informováni v dostatečném časovém předstihu. O místním šetření bude sepsán zápis a bude pořízena fotodokumentace předmětných mostních objektů.
- 19.4. V případě poškození mostních objektů 45213-1,2 a nebo státní silnice III/45213 vlivem hornické činnosti budou tato odstraněna na náklady provozovatele firmou určenou SSMSK stř. Bruntál.

Podmínky vyjádření č. 19.1., č. 19.3. a č. 19.4. jsou zahrnuty v podmínce č. 13 části A) tohoto rozhodnutí.

Podmínka bodu č. 19.2. není zahrnuta do podmínek tohoto rozhodnutí neboť první prohlídka včetně protokolu ze dne 22.8.2002 byla již provedena.

20. SOL-EX, spol. s r.o. ze dne 30.3.2006 (č.j. OBÚ v Ostravě 2502/2006 ze dne 6.4.2006) - souhlasné stanovisko bez omezujících podmínek s předloženým plánem otvírky přípravy a dobývání v DP Valšov I.

Tímto souhlasným stanoviskem bez omezujících podmínek organizace SOL-EX, spol. s r.o. ze dne 30.3.2006 byla vyřešena předběžná otázka jejímž vyřešením je správní orgán vázán ve výroku tohoto rozhodnutí.

21. [redacted] správce konkurzní podstaty KAVAL spol. s r.o. „v likvidaci“ ze dne 21.7.2005 (č.j. OBÚ v Ostravě 7900/2005 ze dne 26.10.2005) o zápisu pozemku p.č. 656/3 v k.ú. Valšov do konkurzní podstaty úpadce a ze dne 5.4.2006 (č.j. OBÚ v Ostravě 3070/2006 ze dne

27.4.2006 o zápisu pozemků p.č. 649/84, 656/4, 656/5, 656/6, 656/7, 656/8, 656/9, 658/1, 658/6, 658/7, 659/2, 659/3, 942/3, 974/2, 974/3, 974/5 vše v k.ú. Valšov do konkurzní podstaty včetně souhlasného stanoviska k povolení hornické činnosti a trhacích prací bez omezujících podmínek.

Tímto souhlasným stanoviskem bez omezujících podmínek správce konkurzní podstaty KAVAL spol. s r.o. „v likvidaci“ ze dne 21.7.2005 [redacted] byla vyřešena předběžná otázka jejímž vyřešením je správní orgán vázán ve výroku tohoto rozhodnutí. I když majetkoprávní vztah k uvedeným pozemkům na kterých bude probíhat hornická činnost není zcela zřejmý, je správní orgán veden úvahou, že souhlasnými stanovisky bez omezujících podmínek organizace SOL-EX, spol. s r.o. ze dne 30.3.2006 a správce konkurzní podstaty KAVAL spol. s r.o. „v likvidaci“ ze dne 21.7.2005 [redacted] je dostatečně zajištěna ochrana práv a právem chráněných zájmů všech účastníků řízení známých správnímu orgánu v průběhu tohoto řízení.

22. Povodí Odry, s.p., - souhlasné stanovisko předložené při ústním jednání dne 5.4.2006 (č.j. OBÚ v Ostravě 2502/2006 ze dne 6.4.2006): „ ... za předpokladu akceptování požadavku dodržení ochranného pásma o šířce 20m podél vodního toku Moravice“.

Podmínka je zahrnuta do podmínek tohoto rozhodnutí v části A) v bodě č.6.2.

23. INICIATIVA, občanské sdružení Valšov, okres Bruntál, podmínky z vyjádření ze dne 28.11.2001 (č.j. OBÚ v Brně 6258/01) a ze dne 5.4.2006 (protokol OBÚ v Ostravě č.j. 2502/2006 ze dne 6.4.2006):

- 23.1. Trváme na podaných připomínkách MŽP úz. odb. v Ostravě ze dne 24.7.01.
- 23.2. Při vypouštění důlních vod stanovit přesné podmínky prováděné kontroly vzorků.
- 23.3. U budoucího jezera po vytěžení lomu stanovit podmínku využití pro rekreační účely s právem přístupu veřejnosti.

Podmínky vyjádření občanského sdružení INICIATIVA, Valšov, okres Bruntál v bodě č. 23.1. a 23.2. jsou zahrnuty ve Stanovisku o hodnocení vlivů podle § 11 zákona č. 244/1992 Sb., o posuzování vlivů na životní prostředí, ve znění zákona č. 132/2000 Sb., Ministerstva životního prostředí Praha č.j. NM700/1802/01 ze dne 9.8.2001, které je zahrnuto do podmínek tohoto rozhodnutí v části A) v bodě č.8 a č. 12.

Podmínka č. 23.3. není zahrnuta do podmínek tohoto rozhodnutí. Správní orgán není věcně příslušným k rozhodování o využití území v době kdy zde již nebude probíhat hornická činnost, a tímto rozhodnutím tak ani nečiní, a nemůže tak výše jmenované požadavky do podmínek svého rozhodnutí zahrnout.

24. Ministerstva životního prostředí, odboru výkonu státní správy IX - souhlasné stanovisko předložené při ústním jednání dne 5.4.2006 (č.j. OBÚ v Ostravě 2502/2006 ze dne 6.4.2006):

- 24.1. Organizace musí splnit veškeré podmínky stanoviska podle §11 zák.č. 244/1992 Sb., které bylo vydáno k předmětné činnosti.
- 24.2. V platnosti zůstávají veškeré podmínky, které byly dosud ze strany MŽP stanoveny k hornické činnosti během celého průběhu správního řízení.
- 24.3. Organizace předloží MŽP nejpozději do 30.4.2007 buď žádost o stanovisko k čerpání finanční rezervy na sanaci a rekultivace nebo aktualizaci časového harmonogramu plánu sanace a rekultivace.

Podmínky souhlasného stanoviska uvedené v bodě č.24.1. a 24.2. jsou zahrnuty do podmínek tohoto rozhodnutí v části A) v bodech č. 1., č. 7.3., č. 8, v bodech č. 16 a č. 20 a v podmínkách části C) tohoto rozhodnutí, v bodech č. 6 a č. 7.

Podmínky stanoviska uvedené v bodě č.24.3. jsou zahrnuty do podmínek tohoto rozhodnutí v části C) v bodě č. 6.

25. Krajské hygienické stanice Moravskoslezského kraje se sídlem v Ostravě č.j HOK/BR-967/213.2/06 z 12.5.2006 (č.j. OBÚ v Ostravě 3752/2006 ze dne 23.5.2006) – závazné stanovisko:

- 25.1. Provoz kamenolomu bude pouze v denní době od 6.00 do 22.00 hod.
- 25.2. Bude provedeno měření hluku z provozu kamenolomu včetně odstřelů, a to v chráněném venkovním prostoru nejbližší situovaných obytných a rekreačních objektů (obytný dům Malovaných, rybářský areál Tylov, okraj obce Valšov, chatová oblast Valšov). Výsledky měření hluku budou předloženy orgánu ochrany veřejného zdraví v termínu do 30.9.2006.

V případě překročení hygienických limitů pro hluk bude v uvedeném termínu předložen rovněž návrh protihlukových opatření.

Podmínky tohoto závazného stanoviska jsou v plném rozsahu a beze zbytku zahrnuty do části A) bodu č.14 podmínek tohoto rozhodnutí.

26. ČESKÝ TELECOM, a.s. č.j. 0098940/05/MOP/M00 ze dne 20.5.2005 (č.j. OBÚ v Ostravě 7900/2006 ze dne 26.10.2005) jehož platnost byla prodloužena č.j. 98940/05/MOP/002 ze dne 12.5.2006 (č.j. OBÚ v Ostravě 3752/2006 ze dne 23.5.2006):

- 26.1. Při realizaci zemních prací dojde ke střetu s podzemními vedeními telekomunikačních sítí ČESKÉHO TELECOMU, a.s. vyznačenými v mapové příloze
- 26.2. Budou zajišťovány a plněny Podmínky pro provádění stavebních prací v blízkosti vedení Veřejné komunikační sítě ČESKÉHO TELECOMU, a.s. které jsou součástí vyjádření.

Podmínky tohoto vyjádření jsou v plném rozsahu a beze zbytku zahrnuty do části A) bodu č. 15 podmínek tohoto rozhodnutí.

Dále organizace podala na OBÚ v Brně dne 4.10.2001 (zaevidováno pod č. j. 5206/01) žádost o povolení TPVR a TPMR v DP Valšov I.

Správním řízením ve věci žádosti o povolení TPVR a TPMR v DP Valšov I bylo zdejší úřadem přerušeno současně s přerušением žádosti o povolení HČ – POPD v DP Valšov I, zmiňováno viz výše v odůvodnění, a organizace byla vyzvána k odstranění nedostatků v žádosti.

Organizace doplnila žádost o povolení TPVR a TPMR podáním doplnění dne 28.1.2002 zaevidovaným pod č. j. 546/02, následně dne 1.3.2001 zaevidovaným pod č. j. 1296/02 a dále dne 25.3.2002 zaevidovaným pod č. j. 1980/02. Na základě kontroly dokumentace v č. j. 1980/02 vyzval zdejší úřad dne 27.3.2002 krátkou úřední cestou organizaci Štěrkovny spol. s r. o. Dolní Benešov k podání doplnění a touto organizací byla podána dne 27.3.2002 na OBÚ v Brně (zaevidováno pod č. j. 2083/02) mapová dokumentace podchycující přesný průběh hranic bezpečnostního okruhu v závislosti na ploše trhacích prací, která je nedílnou přílohou generelu trhacích prací.

Organizací předložená dokumentace po jejím doplnění vyhovuje náležitostem předepsaným pro podání žádosti o povolení trhacích prací v ustanovení § 28 odst. 2) zákona č. 61/1988 Sb.

Spolu s žádostí organizace předložila dokumentaci s názvem „Podrobná zpráva o výsledcích úředního měření otřesů vyvolaných v okolí lomu provedením 74. clonového odstřelu dne 15.6.2001 v lomě Valšov I, okr. Bruntál“ vyhotovenou dne 9.7.2001 znalcem [REDAKCE]. Kritéria stanovená znalcem jsou zakotvena v dokumentaci trhacích prací a v bodu 8. podmínek části B) tohoto rozhodnutí. Dále organizace předložila odborný posudek organizace BARTOŠ – ENGINEERING, [REDAKCE] znalec v oboru seismické účinky technických otřesů a trhací práce, poradenská činnost, úřední měření, ze dne 22.8.2002 obsahující zprávu o úředním měření otřesů od 89. clonového odstřelu v kamenolomu Valšov I a posouzení vlivu otřesů na objekt č.p. 187 v obci Lomnice – Tylov a doporučení pro další těžbu CO. Kritéria stanovená znalcem jsou zakotvena v části B) bodě č. 8 podmínek tohoto rozhodnutí.

Mapovými přílohami je rovněž doloženo vymezení prostoru k provádění trhacích prací v ploše povolené k dobývání dle POPD a vymezení hranice bezpečnostního okruhu při jejich provádění. K ploše vymezeného bezp. okruhu je doložen souhlas cizích vlastníků pozemků k provádění TPVR a TPMR.

Trhací práce jsou při dobývání v DP Valšov I dlouhodobě používány. Jejich vliv na okolí je sledován a doložen úředním měřením, z kterého vychází i stanovení kritérií trhacích prací v předložené dokumentaci a v podmínkách tohoto rozhodnutí. Stávající povolení TPVR a TPMR pro kamenolom Valšov pozbylo platnosti dnem 31.12.2001, t. j. uplynutím stanovené doby platnosti.

K žádosti o povolení TPVR a TPMR byla podána tato vyjádření, prohlášení a stanoviska:

Obec Valšov – vyjádření ze dne 10.9.2001 s odkazem na zápis z jednání mezi firmou Štěrkovny Dolní Benešov s. r. o., DaVO Opava spol. s r. o. a OÚ Valšov ze dne 8.12.2000 – podmínky zohledněny v podmínce č. 4, č. 8, a č. 15 části B) tohoto rozhodnutí.

- stanovisko z ústního jednání konaného dne 27.11.2001 (protokol zaevidován OBÚ v Brně pod č. j. 6258/01) – v něm obsažená žádost o seznámení s výsledkem šetření dopisu rodin Malovaných, který byl předán při jednání a je součástí protokolu jako jeho příloha, je splněn přizváním Obce Valšov ke kontrole provedené dne 8.3.2002 (protokol zaevidován OBÚ v Brně pod č. j. 1526/02) a předáním kopie tohoto protokolu přítomnému zástupci obce Valšov. Obec Valšov byla rovněž přítomna kontrole realizace 131. clonového odstřelu provedeného dne 27.4.2006 (protokol zaevidován OBÚ v Ostravě pod č.j.3286/2006)

- stanovisko z ústního jednání konaného dne 14.2.2002 (protokol zaevidován OBÚ v Brně pod č. j. 980/02) – podmínky týkající se trhacích prací zohledněny v podmínce č. 15) části B) tohoto rozhodnutí, nevyhovuje se návrhu na vydání omezené doby platnosti povolení TPVR a TPMR. Ve věci škod u domu Malovaných – ochrana tohoto účastníka řízení je dostatečně řešena v podmínce č. 4 a č. 8 části B) tohoto povolení bez nutnosti časového omezení platnosti tohoto rozhodnutí dle předmětného návrhu. Ve stanovisku obsažená žádost o přítomnost při řešení podnětu rodiny Malovaných ohledně vzniklých škod na stavebních objektech v jejich majetku, byl splněn přizváním Obce Valšov ke kontrole provedené dne 8.3.2002 (protokol zaevidován OBÚ v Brně pod č. j. 1526/02) a předáním kopie tohoto

protokolu přítomnému zástupci obce Valšov. Výsledky Odborného posudku organizace BARTOŠ – ENGINEERING, [redacted] znalec v oboru seismické účinky technických otřesů a trhací práce, poradenská činnost, úřední měření, ze dne 22.8.2002 obsahující zprávu o úředním měření otřesů od 89. clonového odstřelu v kamenolomu Valšov I a posouzení vlivu otřesů na objekt č.p. 187 v obci Lomnice – Tylov a doporučení pro další těžbu CO jsou zahrnuty do podmínek tohoto rozhodnutí v bodě č.8 části B).

INICIATIVA, sdružení Obce Valšov – připomínky z ústního jednání konaného dne 27.11.2001 (protokol zaevidován OBÚ v Brně pod č. j. 6258/01) – zohledněno v podmínce č. 4 části B) tohoto rozhodnutí.

SOL – EX, spol. s r. o. – souhlasné stanovisko ze dne 30.3.2006 bez omezujících podmínek předložené při ústním jednání dne 5.4.2006 (č.j. OBÚ v Ostravě 2502/2006 ze dne 6.4.2006)

MŽP OVSS IX - stanovisko z ústního jednání konaného dne 27.11.2001 (protokol zaevidován OBÚ v Brně pod č. j. 6258/01) - podmínky týkající se trhacích prací zohledněny v podmínce č. 4 části B) tohoto rozhodnutí.

- stanovisko z ústního jednání konaného dne 14.2.2002 (protokol zaevidován OBÚ v Brně pod č. j. 980/02) - podmínky týkající se trhacích prací zohledněny v podmínce č. 4 části B) tohoto rozhodnutí.

-souhlasné stanovisko předložené při ústním jednání dne 5.4.2006 (č.j. OBÚ v Ostravě 2502/2006 ze dne 6.4.2006) – podmínky týkající se trhacích prací zohledněny v podmínce č. 4 tohoto rozhodnutí.

Krajská hygienická stanice Moravskoslezského kraje se sídlem v Ostravě č.j HOK/BR-967/213.2/06 z 12.5.2006 (č.j. OBÚ v Ostravě 3752/2006 ze dne 23.5.2006): – závazné souhlasné stanovisko, podmínky týkající se trhacích prací zohledněny v podmínce č. 4 části B) tohoto rozhodnutí

Štěrkovny spol. s r. o. Dolní Benešov - stanovisko z ústního jednání konaného dne 27.11.2001 (protokol zaevidován OBÚ v Brně pod č. j. 6258/01) a následné stanovisko z ústního jednání konaného dne 14.2.2002 (protokol zaevidován OBÚ v Brně pod č. j. 980/02) – zohledněno vydáním tohoto rozhodnutí a jeho zněním.

Obec Lomnice – vyjádření ze dne 21.12.2001 - souhlasné bez stanovení omezujících podmínek pro provádění trhacích prací.

- stanovisko z ústního jednání konaného dne 14.2.2002 (protokol zaevidován OBÚ v Brně pod č. j. 980/02) – podmínky týkající se trhacích prací zohledněny v podmínce č. 4) tohoto rozhodnutí a prošetření provedených odstřelů splněno přizváním Obce Lomnice ke kontrole provedené dne 8.3.2002 (protokol zaevidován OBÚ v Brně pod č. j. 1526/02) a předáním kopie tohoto protokolu přítomnému zástupci obce Valšov a ke kontrole realizace 131. clonového odstřelu provedeného dne 27.4.2006 (protokol zaevidován OBÚ v Ostravě pod č.j.3286/2006)_

Rybářství Tylov – stanovisko ze dne 15.9.2001 – seznam požadavků zohledněn v podmínce č. 4 a č.15 části B) tohoto rozhodnutí s výjimkou části požadavku v bodu I.5. týkající se požadavku na finanční kompenzace z důvodu úhynu ryb možným vlivem odstřelů, a dále požadavků I.7. a II., a to z důvodu, že nelze předjímat výsledek požadované studie, a rovněž z důvodu, že potvrdí-li předmětná studie takový vliv, může se tak jednat o tzv. důlní škody ve smyslu § 36 odst. 1) zákona č. 44/1988 Sb., o ochraně a využití nerostného bohatství (horní zákon) v platném znění, a Rybářství Tylov pak může požadovat po organizaci Štěrkovny spol. s r.o. Dolní Benešov kompenzace (náhradu důlních škod) dle § 37 téhož zákona. Nedojde-li v této věci k uspokojení požadovaných nároků za způsobené důlní škody ze strany organizace Štěrkovny spol. s r.o. Dolní Benešov, přechází věcná příslušnost na soud, který jediný je oprávněn ve věci neuspokojených nároků za způsobené důlní škody rozhodnout. Na základě výše uvedených skutečností je zřejmé, že zdejší úřad není věcně příslušným k rozhodování o náhradách důlních škod, a tímto rozhodnutím tak ani nečiní, a nemůže tak výše jmenované požadavky do podmínek svého rozhodnutí zahrnout.

Rybářství Tylov- stanovisko ze dne 5.4.2006 (č.j. OBÚ v Ostravě 2502/2006 ze dne 6.4.2006) :

„Urychlené řešení finančních náhrad za způsobené škody“-nezohledněno v podmínkách tohoto rozhodnutí neboť řešení náhrad za tzv. důlní škody ve smyslu § 36 odst. 1) zákona č. 44/1988 Sb., o ochraně a využití nerostného bohatství (horní zákon) v platném znění, může Rybářství Tylov požadovat po organizaci Štěrkovny Dolní Benešov s. r. o. dle § 37 téhož zákona. Nedojde-li v této věci k uspokojení požadovaných nároků za způsobené důlní škody ze strany organizace Štěrkovny Dolní Benešov s. r. o., přechází věcná příslušnost na soud, který jediný je oprávněn ve věci neuspokojených nároků za způsobené důlní škody rozhodnout. Na základě výše uvedených skutečností je zřejmé, že zdejší úřad není věcně příslušným k rozhodování o náhradách důlních škod, a tímto rozhodnutím tak ani nečiní, a nemůže tak výše jmenované požadavky do podmínek svého rozhodnutí zahrnout.

„Jako nástupnické organizaci plnění předchozích dohod s bývalým Státním rybářstvím Ostrava“-nezohledněno v podmínkách tohoto rozhodnutí neboť zdejší úřad není věcně příslušným k rozhodování v této věci, tímto rozhodnutím tak ani nečiní, a nemůže tak výše jmenované požadavky do podmínek svého rozhodnutí zahrnout.

Oldřich Malovaný – prohlášení ze dne 18.9.2001 a ze dne 5.4.2006 – souhlasné bez stanovení omezujících podmínek pro provádění trhacích prací.

Lesy ČR, s. p., LS Bruntál – vyjádření ze dne 21.12.2001 a ze dne 5.4.2006 - souhlasné bez stanovení omezujících podmínek pro provádění trhacích prací.

- stanovisko z ústního jednání konaného dne 14.2.2002 (protokol zaevidován OBÚ v Brně pod č. j. 980/02) – podmínky týkající se trhacích prací zohledněny v podmínce č. 4 a č.15 tohoto rozhodnutí.

Pozemkový fond ČR – stanovisko ze dne 16.1.2002 - podmínky plně zohledněny v podmínce č. 4 a č. 22 tohoto rozhodnutí.

Správa a údržba silnic Bruntál – vyjádření ze dne 7.11.2001 - souhlasné bez stanovení omezujících podmínek pro provádění trhacích prací.

Správa silnic Moravskoslezského kraje Ostrava stř. Bruntál (bývalá správa a údržba silnic Bruntál) – stanovisko z ústního jednání konaného dne 14.2.2002 (protokol zaevidován OBÚ v Brně pod č. j. 980/02) – bez omezujících podmínek pro provádění trhacích prací.

František Malovaný a Stanislav Malovaný – společné vyjádření ze dne 16.1.2002 – podmínky zohledněny v podmínce č. 4 č. 8 a č.15 tohoto rozhodnutí s výjimkou podmínky č. 2) týkající se požadavku na odstranění škod vzniklých v minulosti možným vlivem odstřelů, a to z důvodu, že znalecký posudek organizace BARTOŠ – ENGINEERING, [redacted] znalec v oboru seismické účinky technických otřesů a trhací práce, poradenská činnost, úřední měření, ze dne 22.8.2002 obsahující zprávu o úředním měření otřesů od 89. clonového odstřelu v kamenolomu Valšov I a posouzení vlivu otřesů na objekt č.p. 187 v obci Lomnice – Tylov ve svém závěru na straně 12 konstatuje, že „ Výskyt jakýchkoliv porušení stavebních konstrukcí třídy odolnosti A a B můžeme při dané intenzitě otřesů vyloučit“ a dále, že „Příčinná souvislost mezi udávanými poškozeními na posuzovaných objektech a trhacími pracemi na lokalitě za období od 24.10.2001 do data měřeného odstřelu nebyla shledána“. Zdejší úřad není věcně příslušným k rozhodování o náhradách důlních škod,

a tímto rozhodnutím tak ani nečiní, a nemůže tak výše jmenované požadavky do podmínek svého rozhodnutí zahrnout. Věcná příslušnost přechází na soud, který jediný je oprávněn ve věci neuspokojených nároků za způsobené důlní škody rozhodnout.

- stanovisko z ústního jednání konaného dne 14.2.2002 (protokol zaevidován OBÚ v Brně pod č. j. 980/02) – podmínky týkající se trhacích prací zohledněny v podmínce č. 4 tohoto rozhodnutí.

Povodí Odry, s. p. – vyjádření ze dne 15.1.2002 - souhlasné bez stanovení omezujících podmínek pro provádění trhacích prací.

- stanovisko z ústního jednání konaného dne 14.2.2002 (protokol zaevidován OBÚ v Brně pod č. j. 980/02) – s odkazem na předchozí vyjádření souhlasné bez stanovení omezujících podmínek pro provádění trhacích prací.

KAVAL spol. s r. o. „v likvidaci“ – vyjádření ze dne 14.1.2002 a ze dne 5.4.2006 - souhlasné bez stanovení omezujících podmínek pro provádění trhacích prací.

Ing. Vít Antl – vyjádření ze dne 21.12.2001 - souhlasné bez stanovení omezujících podmínek pro provádění trhacích prací.

MŽP ČR – stanovisko ze dne 9.8.2001 - podmínky týkající se trhacích prací plně zohledněny v podmínce č. 4 tohoto rozhodnutí.

Dodržením podmínek tohoto rozhodnutí a příslušných bezpečnostních předpisů vztahujících se k provádění trhacích prací ze strany provádějící organizace je s dostatečnou spolehlivostí zaručena ochrana stavebních objektů před možnými seismickými účinky vzniklými prováděním trhacích prací velkého rozsahu.

Tímto rozhodnutím jsou dostatečně chráněna práva a právem chráněné zájmy všech účastníků řízení a dotčených orgánů státní správy, která by mohla být dotčena používáním výbušnin.

Vzhledem k tomu, že organizace, jak výše uvedeno, vyhověla náležitostem předepsaným pro podání žádosti o povolení trhacích prací v ustanovení § 28 odst. 2) zákona č. 61/1988 Sb., ve znění pozdějších předpisů a při dodržení bezpečnostních předpisů upravujících provádění trhacích prací a podmínek tohoto rozhodnutí ze strany provádějící organizace, je možné bezpečné provádění předmětných trhacích prací.

Součástí povolené hornické činnosti je i plán sanace a rekultivace kamenolomu Valšov v dobývacím prostoru Valšov I v rozsahu pozemků dotčených dobýváním, kde je mimo jiné vyčíslení předpokládaných nákladů na sanace a rekultivace a časový návrh na vytvoření finančních rezerv. Plán obsahuje návrh výše tvorby finančních rezerv na sanace a rekultivace pozemků dotčených těžbou. Plán sanace a rekultivace byl schválen Ministerstvem zemědělství ČR, odborem tvorby lesa rozhodnutím č.j. 13975/2001-5040/799 ze dne 2.4.2001.

Organizace předpokládá možný vznik důlních škod, proto tvoří zákonnou rezervu.

Ze strany účastníků řízení a dotčených orgánů státní správy, které se jednání nezúčastnili a ve věci nezaslali ani písemná vyjádření, má povolující orgán, v souladu s ust. § 18 odst. 3 cit. zákona č.

61/1988 Sb., ve znění pozdějších předpisů, zato, že proti povolení hornické činnosti-plánu otvírky přípravy a dobývání v dobývacím prostoru Valšov I není z jejich strany připomínka.

V řízení nebyly zjištěny skutečnosti, pro které by nebylo možno hornickou činnost - otvírku, přípravu a dobývání včetně trhacích prací velkého a malého rozsahu v dobývacím prostoru Valšov I povolit.

Při dodržení platných horních a souvisejících předpisů, dokumentace pro danou hornickou činnost a podmínek tohoto rozhodnutí, jsou vytvořeny nezbytné předpoklady k zajištění bezpečnosti provozu a ostatních právem chráněných zájmů. Proto bylo rozhodnuto jak výše uvedeno.

S ohledem na skutečnost, že od doby podání žádosti dne 4.10.2001 nebylo dosud ve věci pravomocně rozhodnuto, bylo ve věci podle ust. § 179 odst. 1 zákona č. 500/2004 Sb., ve znění pozdějších předpisů postupováno podle zákona č. 71/1967 Sb.

Poučení o odvolání:

Proti tomuto rozhodnutí se lze do 15 dnů ode dne jeho oznámení podle ust. § 53 na následujících zákona č. 71/1967 Sb., o správním řízení (správní řád) odvolat k Českému báňskému úřadu v Praze podáním u Obvodního báňského úřadu v Ostravě.



Obvodního báňského úřadu v Ostravě

Plán otvírky, přípravy a dobývání v dobývacím prostoru Valšov I (č.j. OBÚ v Brně 546/02) opatřený povolovací doložkou, Generální projekt clonových odstřelů (č.j. OBÚ v Brně 1980/02 a Technologický postup trhacích prací malého rozsahu (č.j. OBÚ v Brně 1980/02) se organizací vrací jako příloha tohoto rozhodnutí.

Seznam účastníků řízení č.j. 2502/2006 – 511.4 :

A) Účastníci řízení:

1. Štěrkovny spol. s r.o. Dolní Benešov, k rukám statutárního zástupce, 747 22 Dolní Benešov
2. Obec Valšov, k rukám starosty, 792 01 Valšov
3. Obec Lomnice, k rukám starosty, 793 02 Lomnice
4. Lesy České republiky, s.p., lesní správa Bruntál, Partyzánská 13, 792 01 Bruntál
5. SOL-EX, spol. s r.o., k rukám [REDACTED], Kouty nad Desnou č.p. 53, 788 11 Loučná nad Desnou.
6. Ředitelství silnic a dálnic ČR-závod Brno, Šumavská 33, 695 77 Brno
7. BRVOS Bruntál s.r.o., tř. Práce 1445/42, 792 01 Bruntál
8. Severomoravská plynárenská a.s. Ostrava, Operativní správa plynárenského majetku, detašované pracoviště Opava, Jánská 12, 746 01 Opava
9. Severomoravská energetika a.s., Dr. E. Beneše 58, 792 01 Bruntál
10. Český Telecom a.s., pracoviště Opava, Hradecká 3, 746 01 Opava
11. Povodí Odry, s.p., Varenská 49, 701 00 Ostrava 1
12. Pozemkový fond ČR, územní pracoviště Bruntál, Partyzánská 7, 792 01 Bruntál
13. Správa silnic Moravskoslezského kraje, středisko Bruntál, Zahradní II/19, 792 11 Bruntál
14. [REDACTED]
[REDACTED]
[REDACTED]
[REDACTED]
[REDACTED]
[REDACTED]
[REDACTED]
[REDACTED]
20. INICIATIVA, sdružení občanů Valšova, p. Dr. František Michal-jednatel, Valšov 49, 792 01 Valšov

B) Dotčené orgány státní správy:

1. Ministerstvo životního prostředí, odbor výkonu státní správy IX, Čs. Legií 5, 702 00 Moravská Ostrava
2. Ministerstvo zemědělství, odbor tvorby lesa, Těšnov 17, 117 05 Praha 1
3. Krajská hygienická stanice Moravskoslezského kraje, územní pracoviště Bruntál, Zahradní 5, 792 01 Bruntál
4. MěÚ v Bruntále, Odbor výstavby a územního plánování, Nádražní 20, 792 01 Bruntál
5. MěÚ v Bruntále, Odbor životního prostředí, Nádražní 20, 792 01 Bruntál
6. Obecní úřad ve Valšově, k rukám starosty, 792 01 Valšov,
7. Úřad pro civilní letectví, letiště Ruzyně, 460 08 Praha 6

Městský úřad Bruntál - odbor výstavby a životního prostředí

Č.j.: Výst.328-1571/01/Ko
Vyřizuje: P. Kohut

Štěrkovny spol.s r.o., Dolní Benešov
747 22 Dolní Benešov



Bruntál, dne 18.7.2001
MĚSTSKÝ ÚŘAD V BRUNTÁLE
rozhodnutí nabylo právní moci
dne: 10.8.2001
zapsáno dne: 19.9.2001
podpis: [redacted]

ÚZEMNÍ ROZHODNUTÍ č. 4047/2001

Odbor výstavby a životního prostředí Městského úřadu Bruntál, jako stavební úřad příslušný podle § 117 odst. 1 písm. e/ zákona č. 50/1976 Sb., o územním plánování a stavebním řádu (stavební zákon), ve znění pozdějších změn a doplňků (dále jen "stavební zákon"), v územním řízení posoudil podle § 37 stavebního zákona návrh na rozhodnutí o využití území, který dne 18.6.2001 podaly

Štěrkovny spol.s r.o., Dolní Benešov (IČO : 471 50 335), 747 22 Dolní Benešov

(dále jen "navrhovatel"), a na základě tohoto posouzení vydává podle § 39 stavebního zákona a § 5 vyhlášky č. 132/1998 Sb.

rozhodnutí o využití území

pro účel

**ZŘÍZENÍ DEPONIÍ SKRÝVKOVÝCH HMOT KAMENOLOMU VALŠOV I - 1. etapa
v obci Valšov, okres Bruntál**

(dále jen "účel") na pozemcích **parc. č. 649/22, 653/ 3** – oba lesní pozemky, vlastník : Obec Valšov, **parc. č. 653/1, 656/1, 656/2, 649/85** – všechno lesní pozemky, vlastník : Lesy ČR, s.p., Hradec Králové, **parc. č. 649/104** – trvalý travnatý porost, vlastník : Štěrkovny spol. s r.o., Dolní Benešov, všechny pozemky jsou v katastrálním území Valšov.

Pro nové využití pozemků se stanoví tyto podmínky :

1. Nové využití pozemků (1.etapa) je stanoveno v rozsahu dle ověřeného situačního výkresu „ **mapa zpětné rekultivace DP Valšov I** „ - v měřítku 1:1000, z.číslo : 3/2000-So, kterou vypracovala [redacted], potvrdil Báňský inženýring Olomouc spol. s r.o., [redacted] hlavní důlní měřič s osvědčením ev.č. 0039. Tento výkres je součástí „ Plánu zpětné rekultivace kamenolomu Valšov I- z.č.: 3/2000-So z 12/2000.
Jedná se o část severní deponie (na pozemku parc.č.649/104 v k.ú. Valšov), severovýchodní deponií a dvě východní deponie.
2. Navrhovatel t.j. Štěrkovny spol. s r.o., Dolní Benešov **požádá** v dalším stupni řízení zdejší stavební úřad **o povolení terénních úprav** pro zřízení výše uvedených deponií podle § 71 stavebního zákona a v souladu s § 23 až § 26 vyhlášky č. 132/1998 Sb..
3. Projektová dokumentace terénních úprav (předložit ve 3 vyhotoveních) bude řešit způsob skrývky a uložení ornice, způsob úpravy území a odvodnění, aby nedošlo k narušení odtokových a hydrologických poměrů v daném území a způsob úpravy, aby nedocházelo k poškozování sousedních pozemků jiných vlastníků (kupříkladu unikem pevných a kapalných látek poškozujících zemědělský půdní fond a jeho vegetační kryt a pod.).
4. K žádosti o povolení výše uvedených terénních úprav předloží navrhovatel **vlastnický či jiný** (nájemní a pod.) **vztah k výše uvedeným pozemkům, kterých není vlastníkem.** Jedná se o pozemky Obce Valšov a pozemky Lesů ČR, s.p., Hradec Králové.
5. K žádosti o povolení terénních úprav předloží navrhovatel stavebnímu úřadu **souhlas** Okresního úřadu Bruntál, referátu ŽP – vodohospodářského orgánu podle § 13, odst. 1, písm. e) zákona č. 138/1973 Sb..

Pozn. : do rozhodnutí o povolení terénních úprav budou zahrnuty podmínky dotčených orgánů státní správy a účastníků řízení tykající se již přímo prováděcích prací.

Námítky vlastníka sousedního pozemku parc.č. 649 / 66 v k.ú. Valšov t.j. firmy SOL-EX, spol. s r.o., kamenolom Valšov – Starý lom, 793 01 Valšov vyjadřující nesouhlas se zřízením deponií z důvodů vyřešení ochrany okolních pozemků a vyřešení majetkových vztahů k pozemkům se zamítají.

Účastníci řízení (podle § 47 odst. 5 zákona č. 71/1967 Sb.):

- Štěrkovny spol.s r.o., Dolní Benešov, - Obec Valšov, - Lesy ČR, s.p., Bruntál, - Pozemkový fond ČR, územní pracoviště Bruntál, - Povodí Odry, s.p., - Vodohospodářský rozvoj a výstavba Praha, s.p., - [REDACTED]
- SOL-EX, spol.s r.o., Valšov-Starý lom

Odůvodnění :

Dne 18.6.2001 podal navrhovatel návrh na rozhodnutí o využití území pro výše uvedený účel.

Stavební úřad oznámil zahájení územního řízení známým účastníkům řízení a dotčeným orgánům státní správy. K projednání návrhu současně nařídil ústní jednání spojené s místním šetřením na den 17.7.2001, o jehož výsledku byl sepsán protokol.

Využití území pro výše uvedený účel je v souladu se návrhem územně plánovací dokumentace Obce Valšov.

Souhlasná stanoviska sdělili :

- všechny dotčené orgány státní správy (viz níže)
- všichni výše uvedení účastníci řízení kromě firmy SOL – EX, spol. s r.o., Valšov – Starý lom .

Ve lhůtě určené k uplatnění námitek a stanovisek, t.j. do konání ústního jednání spojeného s místním šetřením, obdržel stavební úřad dopis zn.15/01 z 2.7.2001 od účastníka řízení (vlastníka sousedního pozemku parc. č. 649/66 v k.ú. Valšov) firmy SOL – EX, spol. s r.o., kamenolom Valšov – Starý lom, 793 01 Valšov, ve kterém tato uvedla, že se zřízením deponií nesouhlasí a to z důvodů : a) není vyřešená ochrana okolních pozemků, b) nejsou vyřešeny majetkoprávní vztahy k jejich pozemkům parc.č. 656/3, 658/8, 670/8, 670/9 a 670/4 všechny v k.ú. Valšov.

Stavební úřad výše uvedené námítky posoudil jako neopodstatněné a **zamítl je** z následujících důvodů :

- k bodu a) - sousední pozemek parc.č. 649/66 v k.ú. Valšov nebude zřízením deponií vůbec dotčen. Deponie jsou navrženy mimo něj. Jedná se o zapomenutý pozemek - jakýsi ostrůvek uprostřed pozemků jiných vlastníků, bez možnosti jeho účelného využití, neboť leží v těsné blízkosti dobývacího prostoru Kamenolomu Valšov I a navíc nemá jeho vlastník k němu právně zajištěn přístup (kupř. zřízením věcného břemene či pod.) přes pozemky jiných vlastníků. Pozemek je veden v LV : 193 jako ostatní plocha, staveniště o výměře 422 m².
- k bodu b) – tento důvod s předmětnou akcí vůbec nesouvisí, neboť uvedené pozemky leží hodně vzdálené od navržených deponií, nebudou těmito nijak dotčeny ani ohroženy. Navíc zplnomocněný zástupce společnosti SOL –EX, spol. s r.o., kamenolom Valšov – Starý lom p. [REDACTED] při ústním jednání uváděl nepravdy, když tvrdil, že tyto pozemky bez adekvátního smluvního vztahu využívá společnost Štěrkovny spol. s r.o., Dolní Benešov. Tato předložila platnou nájemní smlouvu ze dne 20.12.1996 uzavřenou na dobu určitou od 1.1.1997 do 31.12.2020.

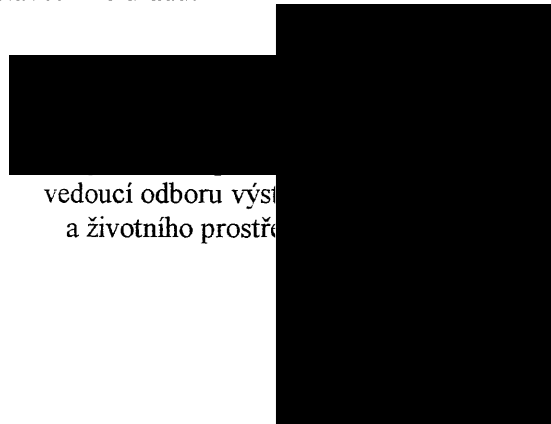

Protože stavební úřad v průběhu řízení neshledal důvody bránící vydání rozhodnutí o využití území, rozhodl způsobem uvedeným ve výroku.

Upozornění :

- Územní rozhodnutí má podle § 40 odst. 1 stavebního zákona platnost 2 roky ode dne nabytí právní moci tohoto rozhodnutí. Nepozbude však platnosti, jestliže v této lhůtě bude požádáno o povolení terénních úprav.
- Rozhodnutí pozbývá platnost dnem, kdy bylo stavebnímu úřadu doručeno oznámení navrhovatele nebo jeho právního nástupce o tom, že upustil od záměru, k němuž se rozhodnutí vztahuje

Poučení o odvolání :

Proti tomuto rozhodnutí se mohou účastníci řízení odvolat do 15 dnů ode dne jeho oznámení k referátu regionálního rozvoje Okresního úřadu Bruntál, podáním u zdejšího stavebního úřadu.



Poplatek :

Správní poplatek podle zákona č. 368/1992 Sb., ve znění pozdějších předpisů, ve výši 1100,- Kč byl zaplacen.

Příloha pro navrhovatele :

- ověřený situační výkres (podle § 5 odst. 4 vyhlášky č. 132/1998 Sb.).

Obdrží :

navrhovatel (dodejka)

Štěrkovny spol.s r.o., Dolní Benešov, 747 22 Dolní Benešov (včetně přílohy)

ostatní účastníci (dodejky)

Obec Valšov, okres Bruntál

Lesy ČR Bruntál, Partyzánská 13, Bruntál

Pozemkový fond ČR, územní pracoviště Bruntál, Partyzánská 7, Bruntál

Povodí Odry, s.p., Varenská 49, Ostrava 1

Vodohospodářský rozvoj a výstavba Praha, s.p., Nábřežní 4, Praha

SOL-EX, spol.s r.o., Valšov-Starý lom, 793 01 Valšov, okres Bruntál

Na vědomí :

dotčené orgány


Obecní úřad Valšov, okres Bruntál

Okresní úřad Bruntál - referát ŽP, Nádražní 20, Bruntál

Okresní hygienická stanice Bruntál, Zahradní 5, Bruntál

Obvodní báňský úřad, Cejl 13, Brno

Okresní úřad Bruntál - referát regionálního rozvoje, Nádražní 20, Bruntál



18 0 0 0 1216 Pa

Městský úřad Bruntál
odbor výstavby a životního prostředí

Č.j.: Výst.331-466/02/Ko
Vyřizuje: P. Kohut

Bruntál, dne 13.3.2002

Štěrkovny spol. s r.o. Dolní Benešov
747 22 Dolní Benešov

ROZHODNUTÍ č. 108 / 2002
POVOLENÍ TERÉNNÍCH ÚPRAV

Odbor výstavby a životního prostředí Městského úřadu Bruntál, jako stavební úřad příslušný podle § 117 odst. 1 písm. e/ zákona č. 50/1976 Sb., o územním plánování a stavebním řádu (stavební zákon), ve znění pozdějších změn a doplňků (dále jen "stavební zákon"), ve stavebním řízení přezkoumal podle § 73 a 62 stavebního zákona žádost o vydání povolení terénních úprav, kterou dne 18.2.2002 podala firma

Štěrkovny spol. s r.o. Dolní Benešov (IČO : 471 50 335), se sídlem : 747 22 Dolní Benešov

z a s t o u p e n á

_____ – technickým ředitelem, bytem : _____
Hlucín

(dále jen "stavebník"), a na základě tohoto přezkoumání podle § 73 a 66 stavebního zákona a § 26 vyhlášky č. 132/1998 Sb.

p o v o l u j e

terénní úpravy :

Zřízení deponií skrývkových hmot v KAMENOLOMU VALŠOV I - 1. etapa
TERÉNNÍ ÚPRAVY
v obci Valšov, okres Bruntál

(dále jen "terénní úpravy") na pozemcích parc. č. 649/22, 653/3, 653/1, 656/1, 656/2, 649/85, 649/104 v katastrálním území Valšov.

Pro provedení terénních úprav se stanoví tyto podmínky :

1. Terénní úpravy budou provedeny podle těch částí projektové dokumentace, které se týkají zřízení deponií skrývkových hmot a jsou součástí projektů : - a) „PLÁN ZPĚTNÉ REKULTIVACE KAMENOLOMU VALŠOV I “ - z.č. 3/2000 – So, - b) „ PLÁN OTVÍRKY, PŘÍPRAVY A DOBÝVÁNÍ VDP VALŠOV I „ - z.č. 56/2001-Ko, zpracovatelem obou projektů je Báňský inženýring Olomouc, s. r. o., vypracoval : _____ Příslušné části obou těchto projektů byly ověřeny ve stavebním řízení a jsou přílohou tohoto rozhodnutí; případné změny nesmí být provedeny bez předchozího povolení stavebního úřadu.
2. Terénní úpravy jsou povoleny pouze na výše uvedených pozemcích a nebudou jimi dotčeny sousední pozemky jiných vlastníků.
3. Vytyčení rozsahu terénních úprav (zemních prací) v terénu zajistí stavebník odborným geodetem.
4. Povolené terénní úpravy bude provádět odborná firma s oprávněním k provádění těchto prací.
5. Budou dodrženy podmínky ROZHODNUTÍ č.j. RŽP – 1175/02-231/Ka/006 ze dne 11.února 2002 vydaného Okresním úřadem Bruntál, referátem životního prostředí.
6. Budou dodrženy podmínky ROZHODNUTÍ č.j. RŽP 11232/01-les/221/Mů-R/184 ze dne 10.12.2001 vydaného Okresním úřadem Bruntál, referátem životního prostředí.
7. Budou splněna opatření, která požaduje Okresní úřad Bruntál, referát životního prostředí v SOUHLASE k trvalému odnětí zemědělské půdy ze ZPF vydaného pod č.j. RŽP-5075/01-ZPF-201-Pe dne 5.6.2001 a to :
a) Činnosti nesmí dojít k narušení odtokových a hydrologických poměrů v daném území a učinit opatření k zabránění úniku pevných a kapalných látek poškozujících zemědělský půdní fond a jeho vegetační kryt.
b) Před vlastním deponováním skrývkového materiálu z prostoru kamenolomu bude na dotčeném pozemku provedena skrývka ornice o průměru cca 25 cm (celkový objem 5 531 m³). Tato bude uložena na pozemky p.č. 649/83 a 649/84 (ostatní plochy). Do doby jejího použití pro účely rekultivace je nutné zajistit ochranu

- před znehodnocením a ztrátami (zcizením) a zabezpečit řádné ošetřování k zabránění zaplevelování. O činnostech souvisejících se skrývkou ornice bude veden protokol (pracovní deník), v němž budou uvedeny všechny skutečnosti rozhodné pro posouzení správnosti, úplnosti a účelnosti využívání této ornice.
- c) Po ukončení skládkování bude dotčený pozemek rekultivován dle zpracovaného „ Plánu zpětné rekultivace kamenolomu Valšov I „, z.č. 3/2000-So, zprac. Báňský inženýring Olomouc, s.r.o..
8. Při provádění terénních úprav je nutno dodržovat předpisy týkající se bezpečnosti práce a technických zařízení, zejména vyhlášky č. 324/1990 Sb., o bezpečnosti práce a technických zařízeních při stavebních pracích, ČSN 73 3050 - Zemní práce a dbát o ochranu zdraví osob na staveništi.
 9. Při provádění terénních úprav bude prováděno kropení všech dopravních tras v areálu lomu Valšov I včetně výjezdu na státní silnici. Rovněž deponie skrývkových hmot budou udržovány v přijatelné vlhkosti.
 10. Terénní úpravy budou dokončeny nejpozději do 5 let ode dne nabytí právní moci tohoto rozhodnutí.

Odůvodnění :

Dne 18.2.2002 podal stavebník žádost o vydání povolení terénních úprav. Uvedeným dnem bylo zahájeno stavební řízení.

Územní rozhodnutí č. 404 / 2001 o využití území bylo vydáno dne 18.7.2001 pod č.j. Výst. 328 -1571 / 01 / Ko.

Stavební úřad oznámil zahájení stavebního řízení známým účastníkům řízení a dotčeným orgánům státní správy. Stavební úřad podle ustanovení § 61 odst. 2 stavebního zákona upustil od ústního jednání a místního šetření, protože mu poměry staveniště byly dobře známy a žádost poskytovala dostatečné podklady pro posouzení stavby, a stanovil, že ve lhůtě do 11.3.2002 mohou účastníci řízení uplatnit své námítky a připomínky a dotčené orgány státní správy svá stanoviska.

Stavební úřad v provedeném stavebním řízení přezkoumal předloženou žádost z hledisek uvedených v § 62 stavebního zákona, projednal ji s účastníky řízení a s dotčenými orgány státní správy a zjistil, že jejím uskutečněním nebo užíváním nejsou ohroženy zájmy chráněné stavebním zákonem, předpisy vydanými k jeho provedení a zvláštními předpisy.

Projektová dokumentace splňuje obecné technické požadavky na výstavbu a podmínky územního rozhodnutí o využití území. Stavební úřad v průběhu řízení neshledal důvody, které by bránily povolení terénních úprav.

Námítky účastníků nebyly v řízení uplatněny.

Upozornění :

- Povolení terénních úprav pozbývá podle § 73 a 67 stavebního zákona platnost, jestliže terénní úpravy nebyly zahájeny do 2 let ode dne, kdy nabylo právní moci.
- Terénní úpravy nesmí být zahájeny, dokud toto rozhodnutí nenabude právní moci (§ 52 zákona č. 71/1967 Sb.).

Poučení o odvolání :

Proti tomuto rozhodnutí se mohou účastníci řízení odvolat do 15 dnů ode dne jeho oznámení k referátu regionálního rozvoje Okresního úřadu Bruntál, podáním u zdejšího stavebního úřadu.

vedoucí odboru výstavby
a životního prostředí

Příloh :

- ověřená projektová dokumentace (podle § 26 odst. 2 a § 21 odst. 1 vyhlášky č. 132/1998 Sb.)

Obdrží :

navrhovatel (dodejka)

Štěrkovny spol. s r.o. Dolní Benešov, 747 22 Dolní Benešov (*včetně přílohy*)

ostatní účastníci (dodejky)

Obec Valšov, 793 01 Valšov (*včetně přílohy*)

Lesy ČR Bruntál, Partyzánská 13, Bruntál

Pozemkový fond ČR, územní pracoviště Bruntál, Partyzánská 7, Bruntál

Povodí Odry, s.p., Varenská 49, Ostrava 1

Vodohospodářský rozvoj a výstavba Praha, s.p., Nábřeží 4, 150 00 Praha 5

SOL - EX, spol. s r.o., Valšov - Starý lom, 793 01 Valšov

Na vědomí :

dotčené orgány

Obecní úřad Valšov, 793 01 Valšov

Okresní úřad Bruntál - referát ŽP, Nádražní 20, Bruntál

Okresní hygienická stanice Bruntál, Zahradní 5, Bruntál

Obvodní báňský úřad, Cejl 13, 602 00 Brno

Městský úřad Bruntál
odbor výstavby a územního plánování
Nádražní 20, 792 01 Bruntál

VÁŠ DOPIS ZN.:

ZE DNE:

NAŠE ZN.:

Výst. 4270/2006/Z1

VYŘIZUJE:

oprávněná úřední osoba

TEL.:

DLE ROZDĚLOVNÍKU

FAX:

E-MAIL:

DATUM:

7.6.2006

ROZHODNUTÍ č. 315/2006
DODATEČNÉ POVOLENÍ TERÉNNÍCH ÚPRAV

Výroková část:

Odbor výstavby a územního plánování Městského úřadu Bruntál, jako stavební úřad příslušný podle § 117 odst. 1 písm. e) zákona č. 50/1976 Sb., o územním plánování a stavebním řádu (stavební zákon), ve znění pozdějších předpisů (dále jen "stavební zákon"), přezkoumal žádost o dodatečné povolení terénních úprav, kterou dne 30.1.2006 podaly

Štěrkovny, spol. s r.o., IČ 47150335, 747 22 Dolní Benešov,

a na základě tohoto přezkoumání podle § 88 odst. 1 písm. b) stavebního zákona

d o d a t e č n ě p o v o l u j e

dočasné zřízení deponií skrývkových hmot KAMENOLOMU VALŠOV I - TERÉNNÍ ÚPRAVY
v obci Valšov

(dále jen "terénní úpravy") na pozemku parc. č. 649/22, 649/23, 649/85, 649/86, 656/1 v katastrálním území Valšov .

Terénní úpravy se povolují na dobu dočasnou a to do 31.12.2011.

Současně Vám stavební úřad v souladu s ust. § 79 odst. 5 zákona č. 500/2004 Sb., správní řád, ve znění zákona č. 413/2005 Sb. (dále jen „správní řád“)

u k l á d á

povinnost uhradit náklady správního řízení, a to paušální částkou nákladů správního řízení, které účastník vyvolal porušením své právní povinnosti, ve smyslu ust. § 6 vyhlášky č. 520/2005 Sb., která činí

celkem **1000,- Kč**, slovy jedentisíc korun,

splatných do 15 dnů po nabytí právní moci tohoto rozhodnutí, a to příloženou poštovní poukázkou nebo v pokladně MěÚ Bruntál.

Pro terénní úpravy se stanoví tyto podmínky:

1. Terénní úpravy jsou provedeny podle dokumentace ověřené ve stavebním řízení, kterou vypracoval Báňský inženýring. Olomouc spol.s r.o.a která je přílohou tohoto rozhodnutí; případné změny oproti předložené dokumentaci terénních úprav nesmí být provedeny bez předchozího povolení stavebního úřadu.

Účastníci řízení na něž se vztahuje rozhodnutí správního orgánu (§ 27 odst. 1 správního řádu):

Štěrkovny, spol. s r.o., 747 22 Dolní Benešov

Odůvodnění:

Společnost Štěrkovny, spol. s r.o. provedla terénní úpravy bez povolení stavebního úřadu, dne 30.1.2006 podala žádost o dodatečné povolení terénních úprav. Stavební úřad zahájil z úřední povinnosti řízení podle § 88 odst. 1 písm. b) stavebního zákona o nařízení odstranění nepovolených terénních úprav. Předložená žádost však nebyla úplná a neposkytovala dostatečné podklady pro její posouzení, proto bylo řízení přerušeno usnesením ze dne 27.2.2006 a navrhovatel byl vyzván, aby v termínu do 30.6.2006 žádost doplnil. Žádost byla doplněna dne 12.4.2006.

Stavební úřad stanovil okruh účastníků řízení dle § 97 stavebního zákona na základě výpisu z listu vlastnictví a informací o parcelách KN, vypracovaných Katastrálním úřadem pro MSK, pracovištěm v Bruntále. Mezi účastníky řízení zahrnul vlastníka pozemků, na nichž byly terénní úpravy provedeny – Štěrkovny spol. s r.o. Dolní Benešov. Dále zahrnul také vlastníka dalších parcel, na nichž byly terénní úpravy provedeny - Lesy ČR s.p., lesní správu Bruntál a vlastníky sousedních parcel a staveb na nich, jejichž vlastnická nebo jiná práva mohou být tímto rozhodnutím přímo dotčena – Povodí Odry s.p. Ostrava, kteří jsou zároveň účastníky řízení dle § 27 odst. 2 správního řádu. Vlastnická nebo jiná práva jiných vlastníků pozemků a staveb na nich nebudou rozhodnutím nijak přímo dotčena.

Stavební úřad oznámil opatřením ze dne 9.5.2006 zahájení řízení známým účastníkům řízení a dotčeným orgánům. Stavební úřad stanovil, že ve lhůtě do 22.5.2006 mohou účastníci řízení uplatnit své námítky a připomínky a dotčené orgány svá stanoviska.

Stanoviska sdělili:

- Městský úřad Bruntál, odbor životního prostředí a zemědělství v rozhodnutí ze dne 24.2.2006 pod č.j. OZP/11403-06/646-2006/muc

Stavebník prokázal, že terénní úpravy není nutné podle § 88 odst. 1 písm. b) stavebního zákona odstranit, podal žádost o dodatečné povolení a předložil podklady a doklady vyžádané stavebním úřadem.

Stavební úřad v provedeném řízení přezkoumal předloženou žádost, projednal ji s účastníky řízení a s dotčenými orgány a zjistil, že dodatečným povolením terénních úprav nejsou ohroženy zájmy chráněné stavebním zákonem, předpisy vydanými k jeho provedení a zvláštními předpisy a vydal dodatečné povolení.

Účastníci řízení v oznámení o zahájení správního řízení byli poučeni, že jsou oprávněni navrhnout důkazy a činit jiné návrhy po celou dobu řízení až do vydání rozhodnutí a že se mohou před vydáním rozhodnutí vyjádřit k podkladům rozhodnutí, popřípadě navrhnout jeho doplnění (§ 36 odst. 3 zákona č. 500/2004 Sb., ve znění zákona č. 413/2005 Sb.) ve dnech 23.5.2006 a 24.5.2006. Účastníci řízení neuplatnili žádné námítky ani se nevyjádřili k podkladům rozhodnutí.

Stavební úřad proto rozhodl, jak je uvedeno ve výroku rozhodnutí, za použití ustanovení právních předpisů ve výroku uvedených.

Poučení účastníků:

Proti tomuto rozhodnutí se lze odvolat do 15 dnů ode dne jeho oznámení k odboru územního plánování a stavebního řádu Krajského úřadu Moravskoslezského kraje, podáním u zdejšího správního orgánu.

Odvolání se podává s potřebným počtem stejnopisů tak, aby jeden stejnopis zůstal správnímu orgánu a aby každý účastník dostal jeden stejnopis. Nepodá-li účastník potřebný počet stejnopisů, vyhotoví je správní orgán na náklady účastníka.

Odvoláním lze napadnout výrokovou část rozhodnutí, jednotlivý výrok nebo jeho vedlejší ustanovení. Odvolání jen proti odůvodnění rozhodnutí je nepřipustné.

Stavební úřad po právní moci rozhodnutí zašle ověřenou dokumentaci stavebníkovi, případně dalším osobám podle § 21 odst. 1 vyhlášky č. 132/1998 Sb. ve znění vyhlášky č. 492/2002 Sb.

řící odbor výstavby
územního plánování

Poplatek:

Správní poplatek podle zákona č. 634/2004 Sb., o správních poplatcích položky 17 odst. 4 ve výši 1000,- Kč byl zaplacen.

Obdrží:

účastníci (dodejky do vlastních rukou)

Štěrkovny, spol. s r.o., 747 22 Dolní Benešov

Lesy ČR, s.p. lesní správa Bruntál, Partyzánská 13, 792 01 Bruntál

Povodí Odry, s.p., Varenská 49, 701 26 Ostrava 1

dotčené orgány státní správy

MěÚ Bruntál, odbor ŽP, Nádražní 20, 792 01 Bruntál

Obvodní báňský úřad v Ostravě, Veleslavínova 18, 728 03 Ostrava

ostatní

Obecní úřad Valšov, 792 01 Bruntál 1

Městský úřad Bruntál
odbor výstavby a územního plánování
Nádražní 20, 792 01 Bruntál

VÁŠ DOPIS ZN.:

ZE DNE:

NAŠE ZN.:

Výst. 4270/2006/Z1

VYŘIZUJE:



oprávněná úřední osoba

TEL.:

FAX:

E-MAIL:

DLE ROZDĚLOVNÍKU

DATUM:

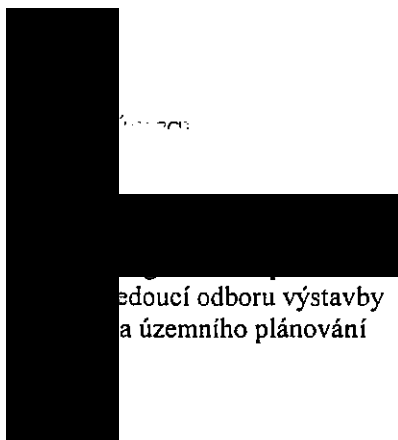
12.7.2006

SDĚLENÍ

Odbor výstavby a územního plánování Městského úřadu Bruntál, jako příslušný správní orgán Vám sděluje, že rozhodnutí ze dne 7.6.2006 č.j. Výst. 4270/2006/Z1

n a b y l o p r á v n í m o c i

ve smyslu ustanovení § 73 odst. 1 zákona č. 500/2004 Sb., správní řád, ve znění zákona č. 413/2005 Sb. dne 30.6.2006 a je vykonatelné.



ředitel
vedoucí odboru výstavby
a územního plánování

Obdrží:

účastníci (dodejky do vlastních rukou)

Štěrkovny, spol. s r.o., 747 22 Dolní Benešov

MĚSTSKÝ ÚŘAD BRUNTÁL
odbor výstavby a územního plánování
Nádražní 20, 792 01 Bruntál



MĚSTSKÝ ÚŘAD BRUNTÁL
odbor výstavby a územního plánování

Rozhodnutí nabylo právní moci

dne

29.2.2012

zapsáno dne

podpis

-3-

Váš dopis zn.:

Ze dne:

Spis. zn.:

Výst. 2037/2011/nem

Č.j.:

VUP/7019-12/nem-Výst. 2037/2011/nem

Vyřizuje:

Tel.:

Fax:

E-mail:

Datum:

6.2.2012

DLE ROZDĚLOVNÍKU

ROZHODNUTÍ č. 76/2012 (nové rozhodnutí)

Výroková část:

Odbor výstavby a územního plánování Městského úřadu Bruntál, jako stavební úřad příslušný podle § 13 odst. 1 písm. f) zákona č. 183/2006 Sb., o územním plánování a stavebním řádu (stavební zákon), ve znění pozdějších předpisů (dále jen "stavební zákon"), přezkoumal žádost o prodloužení doby dočasnosti terénních úprav, kterou dne 23.11.2011 podala právnická osoba

KAMENOLOMY ČR s.r.o., IČ 49452011, Polanecká 849, 721 08 Ostrava,
zastoupená

(dále jen "žadatel"), a na základě tohoto přezkoumání podle § 101 písm. c) a podle § 102 zákona č. 500/2004 Sb., správní řád, ve znění pozdějších předpisů, (dále jen "správní řád")

m ě n í

dobu dočasnosti terénních úprav nazvaných:

**„Zřízení deponií skryvkových hmot KAMENOLOMU VALŠOV I - TERÉNNÍ ÚPRAVY“
Valšov**

(dále jen „terénní úpravy“) na pozemku parc. č. 649/22, 649/23, 649/85, 649/86, 656/1 v katastrálním území Valšov stanovenou v rozhodnutí č. 315/2006 ze dne 7.6.2006 pod č.j. Výst. 4270/2006/ZI, které nabylo právní moci dne 30.6.2006 takto:

Terénní úpravy se povolují na dobu dočasnou a to **do 31.12.2040.**

Pro terénní úpravy se stanoví tyto podmínky:

1. V pásmu šířky 20m podél řeky Moravice, které je označeno na výkrese situace v měř. 1:1000 jako „ochranné pásmo Moravice“, nebudou zřízeny deponie skryvkových hmot v ploše navrhovaného odnětí z PUPFL. Stávající deponie skryvkových hmot zasahující do „ochranného pásma Moravice“, budou ve lhůtě dvou let od nabytí právní moci tohoto rozhodnutí žadatelem odstraněny.

Účastníci řízení na něž se vztahuje rozhodnutí správního orgánu podle § 27 odst. 1 písm. a) správního řádu:

KAMENOLOMY ČR s.r.o., IČ 49452011, Polanecká 849, 721 08 Ostrava

Odůvodnění:

Dne 23.11.2011 podala právnická osoba KAMENOLOMY ČR s.r.o., IČ 49452011, Polanecká 849, 72108 Ostrava, žádost o nové rozhodnutí podle § 101 písm. c) správního řádu ve věci prodloužení doby dočasnosti terénních úprav, stanovenou v rozhodnutí č. 315/2006 ze dne 7.6.2006 pod č.j. Výst. 4270/2006/Z1, které nabylo právní moci dne 30.6.2006, do 31.12.2011. Dnem podání žádosti bylo zahájeno řízení o novém rozhodnutí.

Žádost o prodloužení doby dočasnosti do dne 31.12.2040 žadatel zdůvodnil tím, že oproti původnímu předpokladu bude nezbytné deponie provozovat po celou dobu životnosti kamenolomu. Pro provoz kamenolomu je z ekonomického hlediska důležité postupné provádění skrývkových prací a tím rozložení finančních nákladů na ně do delšího časového období. Současně je důležitá časová návaznost jednotlivých činností v kamenolomu, protože nelze zpětně rekultivovat plochu, v jejímž bezprostředním sousedství bude nadále prováděna těžební činnost.

Žádost obsahovala veškeré předepsané náležitosti podle § 37 odst. 2 správního řádu, včetně důvodu žadatele.

Stavební úřad vymezil okruh účastníků řízení podle § 27 správního řádu. Na základě tohoto posouzení dospěl k závěru, že podle § 27 odst. 1 písm. a) správního řádu je účastníkem řízení žadatel - KAMENOLOMY ČR, s.r.o., který je současně vlastníkem pozemků parc. č. 649/22, 649/23 v k.ú. Valšov dotčených terénními úpravami. Podle § 27 odst. 2 správního řádu stavební úřad přiznal postavení účastníka řízení vlastníkovi pozemků parc. č. 649/85, 649/86, 656/1 v k.ú. Valšov dotčených terénními úpravami: Lesy ČR, s.p. a správci vodního toku Moravice na sousedním pozemku parc.č. 969/4 v k.ú. Valšov dotčeného terénními úpravami: Povodí Odry, s.p..

Opatřením ze dne 23.12.2011 stavební úřad v souladu s ustanovením § 47 odst. 1 správního řádu oznámil zahájení řízení ve výše uvedené věci všem známým účastníkům řízení a dotčeným orgánům a současně k projednání žádosti nařídil podle § 49 odst. 1 správního řádu ústní jednání na den 17.1.2012. O průběhu ústního jednání byl sepsán protokol. Při ústním jednání účastník řízení - Povodí Odry, s.p., uplatnil požadavek na ochranu vodního toku řeky Moravice tak, že v pásmu šířky 20m podél řeky Moravice, které je označeno na výkrese situace v měř. 1:1000 jako „ochranné pásmo Moravice“, nebudou zřízeny deponie skrývkových hmot v ploše navrhovaného odnětí z PUPFL a stávající deponie skrývkových hmot zasahující do „ochranného pásma Moravice“, budou ve lhůtě dvou let od nabytí právní moci tohoto rozhodnutí žadatelem odstraněny. Žadatel s uvedeným požadavkem souhlasil a stavební úřad požadavku vyhověl uložením podmínky č.1. ve výroku rozhodnutí.

Podle § 101 odst. c) správního řádu lze provést nové řízení a vydat nové rozhodnutí ve věci tehdy, jestliže nové rozhodnutí z vážných důvodů dodatečně stanoví nebo změní dobu platnosti nebo účinnosti rozhodnutí anebo lhůtu ke splnění povinnosti.

Stavební úřad v průběhu řízení přezkoumal předloženou žádost, projednal ji v rozsahu, v jakém se změna týká práv, právem chráněných zájmů nebo povinností účastníků řízení, jakož i zájmů chráněných dotčenými orgány a zjistil, že jejím uskutečněním nejsou ohroženy zájmy chráněné stavebním zákonem, předpisy vydanými k jeho provedení a zvláštními předpisy. Posoudil důvody, které žadatel ve své žádosti uvedl a dospěl k závěru, že jsou vážné pro změnu doby dočasnosti výše uvedených terénních úprav. Současně stavební úřad při posouzení změny doby dočasnosti přihlédl k rozhodnutí dotčeného orgánu podle zákona č. 289/1995 Sb, o lesích a o změně a doplnění některých zákonů, ve znění pozdějších předpisů, kterým byla doba povoleného dočasného odnětí pozemků plnění funkcí lesa stanovena do 31.12.2040.

Stanoviska sdělili:

- MěÚ Bruntál, odbor životního prostředí a zemědělství – rozhodnutí ze dne 17.12.2010 pod č.j. OZP/85353-10/1362-2010/muc,
- Povodí Odry, s.p. - stanovisko ze dne 21.10.2011 pod zn. 15854/9232/812.09/2011,
- Lesy ČR, s.p. – vyjádření ze dne 3.11.2011 pod č.j. LČR 103/000766/2011.

Ve stanovené lhůtě účastníci řízení neuplatnili žádné námitky ani důkazy k věci. Před vydáním rozhodnutí stavební úřad v souladu s § 36 odst. 3 správního řádu dal účastníkům řízení možnost vyjádřit se ke shromážděným podkladům rozhodnutí. Těto možnosti žádný z účastníků řízení nevyužil.

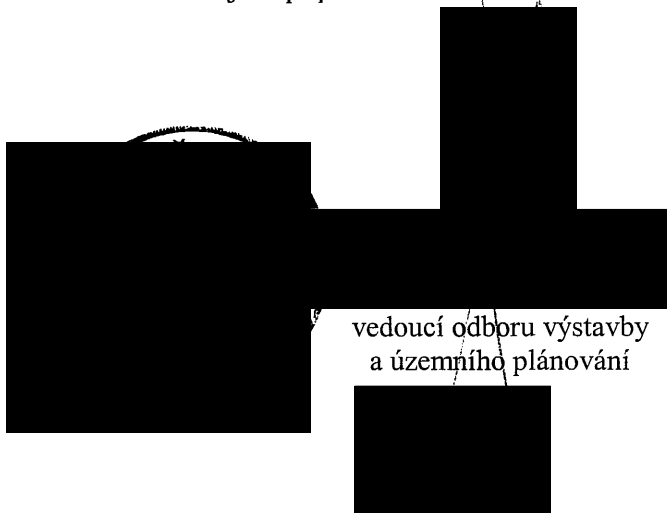
Stavební úřad rozhodl, jak je uvedeno ve výroku rozhodnutí, za použití ustanovení právních předpisů ve výroku uvedených.

Poučení účastníků:

Proti tomuto rozhodnutí se lze odvolat do 15 dnů ode dne jeho oznámení k odboru územního plánování, stavebního řádu a kultury Krajského úřadu Moravskoslezského kraje, podáním u zdejšího správního orgánu.

Odvolání se podává s potřebným počtem stejnopisů tak, aby jeden stejnopis zůstal správnímu orgánu a aby každý účastník dostal jeden stejnopis. Nepodá-li účastník potřebný počet stejnopisů, vyhotoví je správní orgán na náklady účastníka.

Odvoláním lze napadnout výrokovou část rozhodnutí, jednotlivý výrok nebo jeho vedlejší ustanovení. Odvolání jen proti odůvodnění rozhodnutí je nepřipustné.



vedoucí odboru výstavby
a územního plánování

Obdrží:

účastníci (dodejky do vlastních rukou)

KAMENOLOMY ČR s.r.o., Polanecká 849, 721 08 Ostrava – zastoupená I. [redacted]
Krmelínská č.p. 374/395, Nová Bělá, 724 00 Ostrava 24

Lesy ČR,s.p., Lesní správa Bruntál, IDDS: e8jcfns

Povodí Odry, státní podnik, IDDS: wwit8gq

dotčené orgány

Obvodní báňský úřad v Ostravě, IDDS: da5adv2

Městský úřad Bruntál, odbor životního prostředí, silničního hospodářství a zemědělství, Nádražní
č.p. 994/20, 792 01 Bruntál 1

Na vědomí:

Obec Valšov, IDDS: jbnbnvw





Toto rozhodnutí nabylo
právní moci dne 19. 1. 2021
Je vykonatelné dne 19. 1. 2021
Obvodní báňský úřad pro území krajů

OBVODNÍ BÁŇSKÝ ÚŘAD
PRO ÚZEMÍ KRAJŮ MORAVSKOSLEZSKÉHO A OLOMOUCKÉHO

Číslo jednací: **SBS 48305/2020/OBÚ-05/3**

Č. oprávnění: **37/2020**

Obvodní báňský úřad pro území krajů Moravskoslezského a Olomouckého na základě žádosti ze dne 4. 12. 2020, vedené dnem 15. 12. 2020 pod č. j. SBS 48305/2020, ve smyslu ustanovení § 5 odst. 2 zákona č. 61/1988 Sb., o hornické činnosti, výbušninách a o státní báňské správě, ve znění pozdějších předpisů (dále jen „zákon č. 61/1988 Sb.“) a ustanovení § 1 odst. 2 a § 3 odst. 1 vyhlášky č. 15/1995 Sb., o oprávnění k hornické činnosti a činnosti prováděné hornickým způsobem, jakož i k projektování objektů a zařízení, které jsou součástí těchto činností, ve znění pozdějších předpisů, vydává toto **rozhodnutí o**

O P R Á V N Ě N Í

k hornické činnosti a činnosti prováděné hornickým způsobem, jakož i k projektování objektů a zařízení, které jsou součástí těchto činností

v rozsahu **§ 2 písm. b), c), d), e), i) a § 3 písm. a), b), c), e), i) zákona č. 61/1988 Sb. pro organizaci:**

Obchodní jméno: **KAMENOLOMY ČR s. r. o.**
sídlo: **Polanecká 849, Svinov, 721 00 Ostrava**
IČ: **494 52 011**

Zodpovědným zástupcem je:

1. Titul, jméno, příjmení: [redacted] dat. nar.: [redacted]
adresa bydliště: [redacted]
funkce dle vyhl. č. 298/2005 Sb.: **závodní lomu s těžbou 500 tisíc tun**
osvědčení o odb. kvalifikaci čj.: **3568/II/01/162**
vydal: **ČBÚ v Praze**
2. Titul, jméno, příjmení: [redacted] dat. nar.: [redacted]
adresa bydliště: [redacted]
funkce dle vyhl. č. 298/2005 Sb.: **závodní lomu na lomech s roční těžbou užitkového nerostu vyšší než 500 tisíc tun**
osvědčení o odb. kvalifikaci čj.: **SBS/30741/2012/ČBÚ-22/225**
vydal: **ČBÚ v Praze**
3. Titul, jméno, příjmení: [redacted] dat. nar.: [redacted]
adresa bydliště: [redacted]
funkce dle vyhl. č. 298/2005 Sb.: **závodní lomu s těžbou nad 500 tisíc tun**
osvědčení o odb. kvalifikaci čj.: **4439/II/04/179**
vydal: **ČBÚ v Praze**

4. Titul, jméno, příjmení: [redacted] dat. nar.: [redacted]
adresa bydliště: [redacted]
funkce dle vyhl. č. 298/2005 Sb.: **závodní lomu na lomech s roční těžbou užitkového nerostu nižší než 500 tisíc tun**
osvědčení o odb. kvalifikaci čj.: **579/99**
vydal: **OBÚ v Plzni**
5. Titul, jméno, příjmení: [redacted] dat. nar.: [redacted]
adresa bydliště: [redacted]
funkce dle vyhl. č. 298/2005 Sb.: **závodní lomu na lomech s roční těžbou užitkového nerostu nižší než 500 tisíc tun**
osvědčení o odb. kvalifikaci čj.: **1364/2008/1-415.2/Ing.So/Mc**
vydal: **OBÚ v Ostravě**
6. Titul, jméno, příjmení: [redacted] [redacted]
adresa bydliště: [redacted]
funkce dle vyhl. č. 298/2005 Sb.: **závodní lomu na lomech s roční těžbou užitkového nerostu nižší než 500 tisíc tun**
osvědčení o odb. kvalifikaci čj.: **1789/2007-415.2/Ing.Sj/Nb-28**
vydal: **OBÚ v Ostravě**
7. Titul, jméno, příjmení: [redacted] dat. nar.: [redacted]
adresa bydliště: [redacted]
funkce dle vyhl. č. 298/2005 Sb.: **závodní lomu s roční těžbou do 500 kt**
osvědčení o odb. kvalifikaci čj.: **8707/2004-415.2/1/Ing.Ny/An**
vydal: **OBÚ v Ostravě**
8. Titul, jméno, příjmení: [redacted] . nar.: [redacted]
adresa bydliště: [redacted]
funkce dle vyhl. č. 298/2005 Sb.: **závodní lomu pro povrchové dobývání kameniva s roční těžbou užitkového nerostu nižší do 500 000 tun na území České republiky**
osvědčení o odb. kvalifikaci čj.: **08-2836/94-415.2**
vydal: **OBÚ v Brně**
9. Titul, jméno, příjmení: [redacted] [redacted]
adresa bydliště: [redacted]
funkce dle vyhl. č. 298/2005 Sb.: **závodní lomu s roční těžbou nižší než 500 tisíc tun**
osvědčení o odb. kvalifikaci čj.: **2210-02/98**
vydal: **OBÚ v Liberci**
10. Titul, jméno, příjmení: [redacted] dat. nar.: [redacted]
adresa bydliště: [redacted]
funkce dle vyhl. č. 298/2005 Sb.: **závodní lomu na lomech s roční těžbou užitkového nerostu nižší než 500 tisíc tun**
osvědčení o odb. kvalifikaci čj.: **8981/2009-415.2/Ing.So/Ca**
vydal: **OBÚ v Ostravě**
11. Titul, jméno, příjmení: [redacted] nar.: [redacted]
adresa bydliště: [redacted]
funkce dle vyhl. č. 298/2005 Sb.: **závodní lomu na lomech s roční těžbou užitkového nerostu nižší než 500 tisíc tun**
osvědčení o odb. kvalifikaci čj.: **8982/2009-415.2/Ing.So/Ca**
vydal: **OBÚ v Ostravě**

12. Titul, jméno, příjmení: [redacted] nar.: [redacted]
adresa bydliště: [redacted]
funkce dle vyhl. č. 298/2005 Sb.: **závodní lomu na lomech s roční těžbou vyšší než 500 tisíc tun užitečného nerostu pro povrchové dobývání nerudných surovin, písků a šterkopísků**
osvědčení o odb. kvalifikaci čj.: **SBS 13295/2010/209**
vydal: **ČBÚ v Praze**
13. Titul, jméno, příjmení: [redacted] dat. nar.: [redacted]
adresa bydliště: [redacted]
funkce dle vyhl. č. 298/2005 Sb.: **závodní lomu na lomech s roční těžbou užitečného nerostu nižší než 500 tisíc tun**
osvědčení o odb. kvalifikaci čj.: **2938/2008-415.2/Ing.So/Nb**
vydal: **OBÚ v Ostravě**
14. Titul, jméno, příjmení: [redacted] nar.: [redacted]
adresa bydliště: [redacted]
funkce dle vyhl. č. 298/2005 Sb.: **závodní lomu s těžbou do 500 tisíc t/rok**
osvědčení o odb. kvalifikaci čj.: **1178/2002-415.2/Ing.Ny/Nb**
vydal: **OBÚ v Ostravě**
15. Titul, jméno, příjmení: [redacted] dat. nar.: [redacted]
adresa bydliště: [redacted]
funkce dle vyhl. č. 298/2005 Sb.: **závodní lomu na lomech s roční těžbou užitečného nerostu nižší než 500 tisíc tun**
osvědčení o odb. kvalifikaci čj.: **298/2008-415.2/Ing.Te/Nb**
vydal: **OBÚ v Ostravě**
16. Titul, jméno, příjmení: [redacted] dat. nar.: [redacted]
adresa bydliště: [redacted]
funkce dle vyhl. č. 298/2005 Sb.: **závodní lomu na lomech s roční těžbou užitečného nerostu nižší než 500 tisíc tun**
osvědčení o odb. kvalifikaci čj.: **SBS 17232/2011-415.2/Ing.So**
vydal: **OBÚ v Ostravě**
17. Titul, jméno, příjmení: [redacted] nar.: [redacted]
adresa bydliště: [redacted]
funkce dle vyhl. č. 298/2005 Sb.: **závodní lomu na lomech s roční těžbou užitečného nerostu nižší než 500 tisíc tun**
osvědčení o odb. kvalifikaci čj.: **SBS 32256/2010-415.2/Ing.So/Mc**
vydal: **OBÚ v Ostravě**
18. Titul, jméno, příjmení: [redacted] dat. nar.: [redacted]
adresa bydliště: [redacted]
funkce dle vyhl. č. 298/2005 Sb.: **závodní lomu na lomech s roční těžbou užitečného nerostu nižší než 500 tisíc tun**
osvědčení o odb. kvalifikaci čj.: **SBS 32268/2010-415.2/Ing.So/Mc**
vydal: **OBÚ v Ostravě**
19. Titul, jméno, příjmení: [redacted] dat. nar.: [redacted]
adresa bydliště: [redacted]
funkce dle vyhl. č. 298/2005 Sb.: **závodní lomu na lomech s roční těžbou užitečného nerostu nižší než 500 tisíc tun**
osvědčení o odb. kvalifikaci čj.: **SBS 34153/2010-415.2/Ing.So/Mc**
vydal: **OBÚ v Ostravě**

20. Titul, jméno, příjmení: [redacted] dat. nar.: [redacted]
adresa bydliště: [redacted]
funkce dle vyhl. č. 298/2005 Sb.: **závodní lomu na lomech s roční těžbou užitkového nerostu nižší než 500 tisíc tun**
osvědčení o odb. kvalifikaci čj.: **SBS 32258/2010-415.2/Ing.So/Mc**
vydal: **OBÚ v Ostravě**
funkce dle vyhl. č. 298/2005 Sb.: **báňský projektant**
osvědčení o odb. kvalifikaci čj.: **245/2009-415.2/Ing.Kr/Mc**
vydal: **OBÚ v Ostravě**
21. Titul, jméno, příjmení: [redacted] r.: [redacted]
adresa bydliště: [redacted]
funkce dle vyhl. č. 298/2005 Sb.: **závodní lomu na lomech s roční těžbou užitkového nerostu nižší než 500 tisíc tun**
osvědčení o odb. kvalifikaci čj.: **SBS 32255/2010-415.2/Ing.So/Mc**
vydal: **OBÚ v Ostravě**
funkce dle vyhl. č. 298/2005 Sb.: **hlavní důlní měřič**
osvědčení o odb. kvalifikaci čj.: **31333/2017/ČBÚ-22**
vydal: **ČBÚ v Praze**
funkce dle vyhl. č. 298/2005 Sb.: **báňský projektant**
osvědčení o odb. kvalifikaci čj.: **2940/2008-415.2/Ing.So/Mc**
vydal: **OBÚ v Ostravě**
22. Titul, jméno, příjmení: [redacted]
adresa bydliště: [redacted]
funkce dle vyhl. č. 298/2005 Sb.: **závodní lomu na lomech s roční těžbou užitkového nerostu nižší než 500 tisíc tun**
osvědčení o odb. kvalifikaci čj.: **SBS/34534/2012/OBÚ-05/415.2/Ing.Ja**
vydal: **OBÚ v Ostravě**
23. Titul, jméno, příjmení: [redacted] dat. nar.: [redacted]
adresa bydliště: [redacted]
funkce dle vyhl. č. 298/2005 Sb.: **závodní lomu na lomech s roční těžbou užitkového nerostu nižší než 500 tisíc tun**
osvědčení o odb. kvalifikaci čj.: **SBS/34538/2012/OBÚ-05/415.2/Ing.Ja**
vydal: **OBÚ v Ostravě**
24. Titul, jméno, příjmení: [redacted] dat. nar.: [redacted]
adresa bydliště: [redacted]
funkce dle vyhl. č. 298/2005 Sb.: **závodní lomu na lomech s roční těžbou užitkového nerostu nižší než 500 tisíc tun**
osvědčení o odb. kvalifikaci čj.: **SBS/34536/2012/OBÚ-05/415.2/Ing.Ja**
vydal: **OBÚ v Ostravě**
25. Titul, jméno, příjmení: [redacted] dat. nar.: [redacted]
adresa bydliště: [redacted]
funkce dle vyhl. č. 298/2005 Sb.: **závodní lomu s roční těžbou nižší než 500 tisíc tun užitkového nerostu**
osvědčení o odb. kvalifikaci čj.: **SBS 28162/2017/OBÚ-06/3**
vydal: **OBÚ pro území krajů Plzeňského a Jihočeského**
26. Titul, jméno, příjmení: [redacted] at. nar.: [redacted]
adresa bydliště: [redacted]
funkce dle vyhl. č. 298/2005 Sb.: **závodní lomu na lomech s roční těžbou užitkového nerostu nižší než 500 tisíc tun**
osvědčení o odb. kvalifikaci čj.: **SBS 27802/2018/OBÚ-05/2**
vydal: **OBÚ pro území krajů Moravskoslezského a Olomouckého**

funkce dle vyhl. č. 298/2005 Sb.: **báňský projektant**
osvědčení o odb. kvalifikaci čj.: **SBS 27802/2018/OBÚ-05/4**
vydal: **OBÚ pro území krajů Moravskoslezského a Olomouckého**

27. Titul, jméno, příjmení: [redacted] ar.: [redacted]
adresa bydliště: [redacted]
funkce dle vyhl. č. 298/2005 Sb.: **závodní lomu na lomech s roční těžbou nižší než 500 tisíc tun užitkového nerostu**
osvědčení o odb. kvalifikaci čj.: **SBS 11685/2016/OBÚ-05**
vydal: **OBÚ pro území krajů Moravskoslezského a Olomouckého**
28. Titul, jméno, příjmení: [redacted] dat. nar.: [redacted]
adresa bydliště: [redacted]
funkce dle vyhl. č. 298/2005 Sb.: **závodní lomu na lomech s roční těžbou užitkového nerostu nižší než 500 tisíc tun**
osvědčení o odb. kvalifikaci čj.: **SBS 27801/2018/OBÚ-05/2**
vydal: **OBÚ pro území krajů Moravskoslezského a Olomouckého**
29. Titul, jméno, příjmení: [redacted]
adresa bydliště: [redacted]
funkce dle vyhl. č. 298/2005 Sb.: **závodní lomu na lomech s roční těžbou nižší než 500 tisíc tun užitkového nerostu**
osvědčení o odb. kvalifikaci čj.: **SBS 29324/2018/OBÚ-05/7**
vydal: **OBÚ pro území krajů Moravskoslezského a Olomouckého**
30. Titul, jméno, příjmení: [redacted] dat. nar.: [redacted]
adresa bydliště: [redacted]
funkce dle vyhl. č. 298/2005 Sb.: **závodní lomu na lomech s roční těžbou nižší než 500 tisíc tun užitkového nerostu**
osvědčení o odb. kvalifikaci čj.: **SBS 29324/2018/OBÚ-05/8**
vydal: **OBÚ pro území krajů Moravskoslezského a Olomouckého**
31. Titul, jméno, příjmení: [redacted] dat. nar.: [redacted]
adresa bydliště: [redacted]
funkce dle vyhl. č. 298/2005 Sb.: **závodní lomu na lomech s roční těžbou nižší než 500 tisíc tun užitkového nerostu**
osvědčení o odb. kvalifikaci čj.: **SBS 36245/2018/OBÚ-09/1**
vydal: **OBÚ pro území krajů Královéhradeckého a Pardubického**
32. Titul, jméno, příjmení: [redacted] dat. nar.: [redacted]
adresa bydliště: [redacted]
funkce dle vyhl. č. 298/2005 Sb.: **závodní lomu na lomech s roční těžbou užitkového nerostu nižší než 500 tisíc tun**
osvědčení o odb. kvalifikaci čj.: **SBS/38506/2014/OBÚ-04/3**
vydal: **OBÚ pro území kraje Ústeckého**
funkce dle vyhl. č. 298/2005 Sb.: **báňský projektant**
osvědčení o odb. kvalifikaci čj.: **480/08**
vydal: **OBÚ v Mostě**
33. Titul, jméno, příjmení: [redacted] dat. nar.: [redacted]
adresa bydliště: [redacted]
funkce dle vyhl. č. 298/2005 Sb.: **závodní lomu na lomech s roční těžbou užitkového nerostu nižší než 500 tisíc tun**
osvědčení o odb. kvalifikaci čj.: **SBS/25924/2012/OBÚ-05/415.2/Ing.Ny/1**
vydal: **OBÚ pro území krajů Moravskoslezského a Olomouckého**
funkce dle vyhl. č. 298/2005 Sb.: **hlavní důlní měřič**
osvědčení o odb. kvalifikaci čj.: **SBS 29631/2017/ČBÚ-22**
vydal: **ČBÚ v Praze**

funkce dle vyhl. č. 298/2005 Sb.: **báňský projektant**
osvědčení o odb. kvalifikaci čj.: **SBS 20602/2020/OBÚ-05/4**
vydal: **OBÚ pro území krajů Moravskoslezského a Olomouckého**

34. Titul, jméno, příjmení: [redacted] dat. nar.: [redacted]
adresa bydliště: [redacted]
funkce dle vyhl. č. 298/2005 Sb.: **závodní lomu na lomech s roční těžbou nad 500 tisíc tun pro povrchové dobývání nerudných surovin, písků a štěrkopísků**
osvědčení o odb. kvalifikaci čj.: **3789/II/99/115**
vydal: **ČBÚ v Praze**

35. Titul, jméno, příjmení: [redacted] dat. nar.: [redacted]
adresa bydliště: [redacted]
funkce dle vyhl. č. 298/2005 Sb.: **závodní lomu na lomech s roční těžbou užitkového nerostu nižší než 500 tisíc tun**
osvědčení o odb. kvalifikaci čj.: **SBS 01633/2020/OBÚ-05/2**
vydal: **OBÚ pro území krajů Moravskoslezského a Olomouckého**

36. Titul, jméno, příjmení: [redacted] dat. nar.: [redacted]
adresa bydliště: [redacted]
funkce dle vyhl. č. 298/2005 Sb.: **závodní lomu na lomech s roční těžbou užitkového nerostu nižší než 500 tisíc tun**
osvědčení o odb. kvalifikaci čj.: **SBS 31623/2020/OBÚ-05/2**
vydal: **OBÚ pro území krajů Moravskoslezského a Olomouckého**

37. Titul, jméno, příjmení: [redacted] dat. nar.: [redacted]
adresa bydliště: [redacted]
funkce dle vyhl. č. 298/2005 Sb.: **závodní lomu na lomech s roční těžbou užitkového nerostu nižší než 500 tisíc tun**
osvědčení o odb. kvalifikaci čj.: **SBS/3114/2020**
vydal: **OBÚ pro území kraje Karlovarského**

Předmět činnosti:

I. Hornická činnost podle ustanovení § 2 zákona č. 61/1988 Sb., písmeno:

- b) **otvírka, příprava a dobývání výhradních ložisek,**
- c) **zřizování, zajišťování a likvidace důlních děl a lomů,**
- d) **úprava a zušlechťování nerostů prováděné v souvislosti s jejich dobýváním,**
- e) **zřizování a provozování odvalů, výsypek a odkališť při činnostech uvedených v písmenech a) až d),**
- i) **důlně měřická činnost.**

II. Činnost prováděná hornickým způsobem ustanovení § 3 zákona č. 61/1988 Sb., písmeno:

- a) **dobývání ložisek nevyhrazených nerostů, včetně úpravy a zušlechťování nerostů prováděných v souvislosti s jejich dobýváním, a vyhledávání a průzkum ložisek nevyhrazených nerostů prováděné k tomu účelu,**
- b) **těžba písků v korytech vodních toků a štěrkopísků plovoucími stroji, včetně úpravy a zušlechťování těchto surovin prováděných v souvislosti s jejich těžbou, s výjimkou odstraňování nánosů při údržbě vodních toků,**
- c) **práce k zajištění stability podzemních prostorů (podzemní sanační práce),**
- e) **zemní práce prováděné za použití strojů a výbušnin, pokud se na jedné lokalitě přemísťuje více než 100 000 m krychlových horniny, s výjimkou zakládání staveb,**

- i) podzemní práce spočívající v hloubení důlních jam a studní, v ražení štol a tunelů, jakož i ve vytváření podzemních prostorů o objemu větším než 300 m krychlových horniny.

III. Projektování objektů a zařízení, které jsou součástí těchto činností.

Oprávnění se vydává na základě žadatelem splněných podmínek podle výše uvedeného zákona.

Odůvodnění:



Obvodní báňský úřad pro území krajů Moravskoslezského a Olomouckého vyhověl v celém rozsahu žádosti žadatele. Oprávnění se vydává na základě žadatelem splněných podmínek zákona č. 61/1988 Sb.

Poučení:

proti tomuto rozhodnutí lze v souladu s ustanovením § 81 a násl. zákona č. 500/2004 Sb., správní řád, ve znění pozdějších předpisů, podat odvolání a to do 15 dnů ode dne jeho oznámení prostřednictvím Obvodního báňského úřadu pro území krajů Moravskoslezského a Olomouckého, Veleslavínova 18, 702 00 Ostrava, Českému báňskému úřadu, Kozí 4, 110 01 Praha 1 – Staré Město.

Lhůta pro odvolání se počítá ode dne následujícího po doručení písemného vyhotovení tohoto rozhodnutí.

V Ostravě, dne: **28. 12. 2020**



předseda
Obvodního báňského úřadu
pro území krajů Moravskoslezského a Olomouckého

