



**Dodatek č. 3
ke smlouvě o pachtu PUPFL
ze dne 15. 12. 2017**

Níže uvedeného dne, měsíce a roku se smluvní strany:

Město Vítkov, IČO 00300870, náměstí Jana Zajíce 7, 749 01 Vítkov,
zastoupeno starostou Ing. Pavlem Smolkou,
dále jako **propachtovatel**,

a


Technické služby města Vítkova, p. o., IČO 00037494, DIČ CZ00037494,
se sídlem Vítkov, Dělnická 705,
zastoupeny ředitelem Mgr. Petrem Fraňkem,
dále jako **pachtýř**,

dohodly, že se původní pachtovní smlouva mění takto:

1. Aktualizuje se příloha č. 1, která je nedílnou součástí dodatku.
2. Ostatní ustanovení původní smlouvy zůstávají beze změny.
4. Tento dodatek č. 3 se uzavírá ve třech vyhotoveních, z nichž dvě obdrží propachtovatel a jeden pachtýř. Dodatek č. 3 ke smlouvě byl schválen usnesením Rady města Vítkova ze dne 10. 8. 2021, usnesení č. 2055/53.

Ve Vítkově dne: 26 -08- 2021


Propachtovatel:



Ing. Pavel Smolka
starosta města Vítkova




Pachtýř:




Mgr. Petr Franěk
ředitel

Příloha č. 1

k dodatku č. 3 ke smlouvě o pachtu PUPFL ze dne 15. 12. 2017

| kat. území/LV | parc. č. | kultura | poznámka | výměra v m ² | užívaná výměra v m ² |
|---------------|---|---------|----------|----------------------------|---------------------------------------|
| Vítkov |  | | | | |
| 1678 | | | | | |
| | | | | | |
| | | | | | |
| | | | | | |
| | | | | | |
| | | | | | |
| | | | | | |
| | | | | | |
| | | | | | |
| | | | | | |
| | | | | | |
| | | | | | |
| celkem | | | | | |


| kat. území/LV | parc. č. | kultura | poznámka | výměra v m ² | užívaná výměra v m ² |
|-------------------------|--|---------|----------|----------------------------|---------------------------------------|
| Lhotka u Vítkova |  | | | | |
| 57 | | | | | |
| | | | | | |
| | | | | | |
| | | | | | |
| | | | | | |
| | | | | | |
| | | | | | |
| | | | | | |
| | | | | | |
| | | | | | |
| | | | | | |
| | | | | | |
| celkem | | | | | |

| kat. území/LV | parc. č. | kultura | poznámka | výměra v m ² | užívaná výměra v m ² |
|---------------------------|----------|---------------|----------|----------------------------|---------------------------------------|
| Klokočov u Vítkova | 491 | lesní pozemek | | 11568 | 11568 |
| 1678 | | | | | |
| | | | | | |
| | | | | | |
| | | | | | |
| | | | | | |
| | | | | | |
| | | | | | |
| | | | | | |
| | | | | | |
| | | | | | |
| | | | | | |
| | | | | | |
| | | | | | |
| | | | | | |
| | | | | | |
| | | | | | |
| | | | | | |
| | | | | | |
| | | | | | |
| celkem | | | | | |

| kat. území/LV | parc. č. | kultura | poznámka | výměra v m ² | užívaná výměra v m ² |
|-------------------|----------|---------|----------|----------------------------|---------------------------------------|
| Nové Vrbno | | | | | |
| 40 | | | | | |
| | | | | | |
| | | | | | |
| | | | | | |
| | | | | | |
| | | | | | |
| | | | | | |
| celkem | | | | | |

| kat. území/LV | parc. č. | kultura | poznámka | výměra v m ² | užívaná výměra v m ² |
|--------------------------|----------|---------|----------|----------------------------|---------------------------------------|
| Čermná ve Slezsku | | | | | |
| 166 | | | | | |
| | | | | | |
| celkem | | | | | |

| kat. území/LV | parc. č. | kultura | poznámka | výměra v m ² | užívaná výměra v m ² |
|-----------------------------|----------|---------|----------|----------------------------|---------------------------------------|
| Větrkovice u Vítkova | | | | | |
| 313 | | | | | |
| | | | | | |
| | | | | | |
| | | | | | |
| | | | | | |
| | | | | | |
| | | | | | |
| | | | | | |
| | | | | | |
| celkem | | | | | |

| kat. území/LV | parc. č. | kultura | poznámka | výměra v m ² | užívaná výměra v m ² |
|-------------------------|---|---------|----------|-------------------------|---------------------------------------|
| Nové Těchanovice |  | | | | |
| 290 | | | | | |
| | | | | | |
| | | | | | |
| | | | | | |
| | | | | | |
| | | | | | |
| | | | | | |
| | | | | | |
| | | | | | |
| | | | | | |
| | | | | | |
| | | | | | |
| | | | | | |
| | | | | | |
| | | | | | |
| | | | | | |
| | | | | | |
| | | | | | |
| | | | | | |
| | | | | | |
| | | | | | |
| | | | | | |



| | |
|-------------------------------|--|
| | |
| | |
| | |
| | |
| | |
| | |
| | |
| | |
| celkem | |
| | |
| kat. území/LV | |
| CELKOVĚ za všechny kat. území | |