



VÝKAZ DOSAVADNÍHO A NOVÉHO STAVU ÚDAJŮ KATASTRU NEMOVITOSTÍ														
Dosavadní stav				Nový stav										
Označení pozemku parc. číslem	Výměra parcely		Druh pozemku Způsob využití	Označení pozemku parc. číslem	Výměra parcely		Druh pozemku Způsob využití	Typ stavby Způsob využití	Způsob určení výměr	Porovnání se stavem evidence právních vztahů				Označení dílu
	ha	m ²			ha	m ²				Díl přechází z pozemku označeného v katastru nemovitostí	dřívější poz. evidenci	Číslo listu vlastnictví	Výměra dílu	
1653/3	*2)	7 61	ostat. pl. jiná plocha	1653/3	5 17	ostat. pl. jiná plocha			2	1653/3	10001	5 17		
				1653/11	*1)	25	zast. pl.	vod. dílo hráz pod	2	1653/3	10001	16	a	
										1655/8	10001	3	d	
										1656/1	10001	7	e	
												*1)	26	
1653/9		1 26	ostat. pl. sport. a rekr. pl.	1653/12	2 27	ostat. pl. jiná plocha			2	1653/3	10001	2 27		
				1653/9	53	ostat. pl. sport. a rekr. pl.			2	1653/9	2310	53		
				1653/13	44	zast. pl.	vod. dílo hráz pod		2	1653/9	2310	43	b	
										1656/3	2310	0.12	h	
										3882/1	2310	1	f	
				1653/14	29	ostat. pl. sport. a rekr. pl.			2	1653/9	2310	29	j	
										1656/3	2310	0.16	i	
1655/8		2 49	ostat. pl. jiná plocha	1655/8	2 34	ostat. pl. jiná plocha			2	1655/8	10001	2 34		
1656/1		14 60	ostat. pl. jiná plocha	1655/9	12	ostat. pl. jiná plocha			2	1655/8	10001	12		
1656/3		2 31	ostat. pl. jiná plocha	1656/1	13 44	ostat. pl. jiná plocha			2	1656/1	10001	13 44		
				1656/5	1 09	ostat. pl. jiná plocha			2	1656/1	10001	1 09		
				1656/3	1 17	ostat. pl. jiná plocha			2	1656/3	2310	1 17		
				1656/6	39	zast. pl.	vod. dílo hráz pod		2	1656/3	2310	39		
1656/4	*2)	8 24	ostat. pl. jiná plocha	1656/7	75	ostat. pl. jiná plocha			2	1656/3	2310	75		
				1656/4	8 24	ostat. pl. jiná plocha			2	1656/4	10001	8 24		
3882/1		2 98 90	vodní pl. tok přirozený	1656/8	1	zast. pl.	vod. dílo hráz pod		2	1656/4	10001	1		
				3882/1	2 98 90	vodní pl. tok přirozený			0	1653/9	2310	1	c	
										3882/1	2310	2 98 89	g	
												2 98 90		
		3 35 41			3 35 40									

*1) Rozdíl -1 m2 vzniklý zaokrouhlením výměr (bod 14.7b přílohy katastrální vyhlášky)

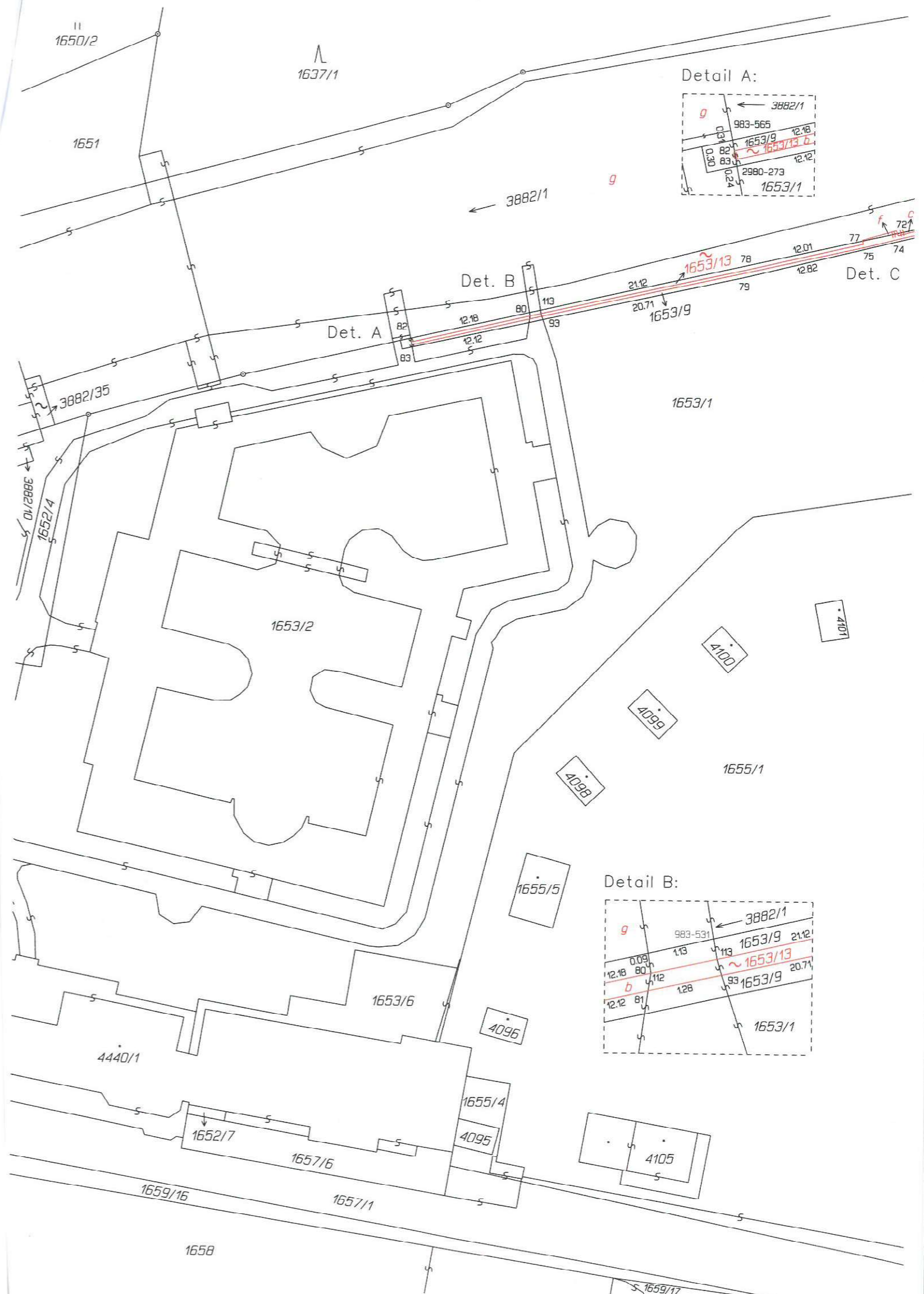
*2) Rozdíl ±1 m2 vzniklý zaokrouhlením výměr (bod 14.6 přílohy katastrální vyhlášky)

GEOMETRICKÝ PLÁN pro vyznačení vodního díla v katastru	Geometrický plán ověřil úředně oprávněný zeměměřický inženýr:	Stejnopis ověřil úředně oprávněný zeměměřický inženýr:
		Jméno, příjmení: Ing. Jiří Němec Číslo položky seznamu úředně oprávněných zeměměřických inženýrů: 1673/96 Dne: 24. srpna 2020 Číslo: 81/2020 Náležitosti a přesností odpovídá právním předpisům.
Vyhotovitel: 	Katastrální úřad souhlasí s označováním parcel.	Ověření stejnopisu geometrického plánu v listinné podobě. 
Číslo plánu: 3378-13/2020 Okres: Ústí nad Orlicí Obec: Žamberk Kat. území: Žamberk Mapový list: Žamberk 8-0/31, 32 Dosavadním vlastníkem pozemku byla poskytnuta možnost seznámit se v terénu s průběhem navrhovaných nových hranic, které byly označeny předepsaným způsobem. viz seznam souřadnic	KÚ pro Pardubický kraj KP Ústí nad Orlicí Tereza Šedová PGP-1686/2020-611 2020.08.27 10:06:04 CEST	

Seznam souřadnic (S-JTSK)

Číslo bodu	Souřadnice pro zápis do KN	Y	X	Kód kv.	Poznámka
983-565	596923.58	1061119.90	3		kolík - dočas.stab.
1499-348	596853.96	1061104.14	3		nelze stabilizovat - řeka
1499-349	596864.02	1061106.41	3		barva - dočas.stab.
2980-4	596841.17	1061102.74	3		nelze stabilizovat
2980-6	596839.95	1061107.41	3		kolík - dočas.stab.
2980-10	596767.17	1061125.39	3		kolík - dočas.stab.
2980-21	596777.44	1061204.46	3		kolík - dočas.stab.
2980-23	596777.57	1061209.15	3		kolík - dočas.stab.
2980-25	596778.08	1061213.02	3		kolík - dočas.stab.
2980-27	596779.01	1061216.82	3		kolík - dočas.stab.
2980-273	596923.42	1061120.77	3		kolík - dočas.stab.
2980-280	596773.37	1061120.67	3		nelze stabilizovat
1	596795.53	1061258.51	3		zeď
2	596795.06	1061258.38	3		zeď
3	596798.54	1061246.91	3		zeď
4	596798.33	1061246.62	3		zeď
5	596798.04	1061246.95	3		zeď
6	596792.19	1061238.57	3		zeď
7	596792.47	1061238.51	3		zeď
8	596788.53	1061233.38	3		zeď
9	596788.80	1061233.33	3		zeď
10	596785.13	1061228.10	3		zeď
11	596784.86	1061228.17	3		zeď
12	596781.31	1061222.89	3		zeď
13	596781.57	1061222.83	3		zeď
14	596780.69	1061221.49	3		zeď
15	596780.43	1061221.55	3		zeď
16	596779.70	1061220.10	3		zeď
17	596779.99	1061220.11	3		zeď
18	596779.13	1061217.85	3		zeď
19	596778.84	1061217.85	3		zeď
20	596778.36	1061215.52	3		zeď
21	596778.65	1061215.59	3		zeď
22	596777.06	1061205.34	3		zeď
23	596776.78	1061205.27	3		zeď
24	596776.53	1061195.66	3		zeď
25	596776.80	1061195.75	3		zeď
26	596776.54	1061185.36	3		zeď
27	596776.28	1061185.26	3		zeď
28	596776.04	1061175.64	3		zeď
29	596776.30	1061175.75	3		zeď
30	596776.18	1061170.92	3		zeď
31	596775.90	1061170.81	3		zeď
32	596775.41	1061164.43	3		zeď
33	596775.69	1061164.50	3		zeď
34	596775.16	1061160.53	3		zeď
35	596774.89	1061160.47	3		zeď
36	596774.27	1061155.73	3		zeď
37	596774.54	1061155.78	3		zeď
38	596771.60	1061142.49	3		zeď
39	596771.33	1061142.44	3		zeď
40	596768.93	1061131.48	3		zeď
41	596769.19	1061131.53	3		zeď
42	596767.97	1061126.09	3		zeď
43	596767.70	1061126.04	3		zeď
44	596764.22	1061105.77	3		zeď
45	596763.88	1061105.44	3		zeď
46	596764.01	1061105.32	3		zeď
47	596764.22	1061105.43	3		zeď
48	596768.23	1061104.63	3		zeď
49	596768.28	1061104.36	3		zeď
50	596776.03	1061103.18	3		zeď
51	596776.10	1061102.90	3		zeď
52	596797.38	1061099.14	3		zeď
53	596797.31	1061099.42	3		zeď
54	596808.35	1061097.37	3		zeď
55	596809.08	1061097.36	3		zeď
56	596808.40	1061097.12	3		zeď
57	596809.21	1061097.12	3		zeď
58	596816.26	1061098.49	3		zeď
59	596816.12	1061098.72	3		zeď
60	596830.21	1061101.37	3		zeď
61	596830.36	1061101.13	3		zeď
62	596841.36	1061103.18	3		zeď
63	596841.21	1061103.43	3		zeď
64	596852.07	1061106.05	3		zeď
65	596852.20	1061105.87	3		zeď
66	596862.91	1061106.16	3		zeď
67	596862.29	1061108.24	3		zeď
68	596863.66	1061109.07	3		zeď
69	596869.07	1061110.35	3		zeď
70	596869.52	1061108.14	3		zeď
71	596870.09	1061107.79	3		zeď
72	596874.67	1061109.06	3		zeď

73	596874.88	1061108.56	3	zed'
74	596874.68	1061109.42	3	zed'
75	596877.70	1061110.20	3	zed'
77	596878.20	1061109.94	3	zed'
78	596889.90	1061112.69	3	zed'
79	596890.18	1061113.04	3	zed'
80	596911.68	1061117.55	3	zed'
81	596911.63	1061117.82	3	zed'
82	596923.52	1061120.25	3	zed'
83	596923.46	1061120.54	3	zed'
88	596878.30	1061109.54	3	zed'
91	596862.41	1061107.83	3	ryska - dočas.stab.
92	596862.70	1061106.85	3	ryska - dočas.stab.
93	596910.41	1061117.55	3	ryska - dočas.stab.
94	596858.97	1061107.85	3	ryska - dočas.stab.
95	596859.06	1061107.48	3	ryska - dočas.stab.
96	596858.07	1061107.61	3	ryska - dočas.stab.
97	596858.16	1061107.27	3	ryska - dočas.stab.
98	596841.07	1061103.13	3	ryska - dočas.stab.
99	596841.00	1061103.39	3	ryska - dočas.stab.
100	596778.95	1061102.40	4	ryska - dočas.stab.
101	596780.00	1061102.48	4	ryska - dočas.stab.
102	596769.61	1061104.11	3	ryska - dočas.stab.
103	596769.67	1061104.36	3	ryska - dočas.stab.
104	596778.55	1061214.93	3	ryska - dočas.stab.
105	596777.55	1061208.51	3	ryska - dočas.stab.
107	596841.43	1061103.48	3	ryska - dočas.stab.
108	596767.53	1061125.12	3	ryska - dočas.stab.
109	596767.76	1061124.94	3	ryska - dočas.stab.
111	596878.27	1061109.64	3	ryska - dočas.stab.
112	596911.59	1061117.53	3	ryska - dočas.stab.
113	596910.49	1061117.28	3	ryska - dočas.stab.



Detail A:



Detail B:

