





OBJEDNÁVKA dílčího plnění vystavená podle čl. II. Rámcové dohody č. 181050460		číslo: 30/1513
Objednatel: Česká republika – Ministerstvo obrany Tychonova 1, Praha 6 IČO: 60162694 DIČ: CZ60162694 	Zhotovitel: Vojenské lesy a statky ČR, s. p. Pod Juliskou 1621/5, 160 00 Praha 6 IČO: 00000205 DIČ: CZ00000205 	
Příjemce: Újezdni úřad Hradiště Jejímž jménem jedná: Přednosta 1. máje 5/3, 360 06 Karlovy Vary Kontaktní osoba: te m	Za divizi Karlovy Vary Jejímž jménem jedná: Ředitel Mattoniho nábřeží 203/130, 360 09 Karlovy Vary Kontaktní osoba: t e	
Objednávka dílčího plnění č. 1223004166 se řídí ustanoveními „Rámcové dohody č. 181050460“ ze dne 22. 10. 2018		
Označení a specifikace požadovaného plnění	Místo a čas plnění	
Předmětem dílčího plnění je: závazek zhotovitele zabezpečit servis dopravního značení (E13) k označení trvale ohrožených prostorů na účelových komunikacích, přístupových a lesních cestách, v terénu. Jedná se montáž výstražného dopravního značení dle specifikace uvedené v příloze č. 1. Soupis materiálu a prací dle cenové kalkulace v příloze č. 2. Cena celkem bez DPH 252 710,00 Kč	Místo plnění: Vojenský újezd Hradiště Čas plnění: do 31. 10. 2021	
Objednatel <i>K. Vary 6. srpna 2021</i> 	Zhotovitel 	

**Specifikace umístění výstražného dopravního značení (E13)
k označení trvale ohrožených prostorů**

Zabezpečení výstražného dopravního značení (E13) trvale ohrožených prostorů na účelových komunikacích, přístupových a lesních cestách, v terénu dle uvedených parametrů:
minimální rozměr tabule 300 mm x 500 mm,
materiál - plech,
potisk barvami nebo vyřezávanou samolepící fólií s UV ochranou a životností min 10 let,
barva písma červená, kapitálky, výška písma min 50 mm,
spodní okraj výstražné tabule umístěna na sloupku min 2000 mm nad zemí,
nosný sloupek kruhového průřezu, průměr 50 - 70 mm zinkovaný v délce 300 mm (nadzemní část min

Zhotovitel je povinen jednotlivé značky na zadní straně opatřit identifikačním štítkem (v trvanlivém provedení) a zpracovat přehled umístění značek, kde k identifikátorům budou přiřazeny příslušné souřadnice GPD ve formátu WGS84 a fotodokumentace před a po realizaci díly. Při převjímacím řízení bude přehled a fotodokumentace předána na datovém nosiči (CD, DVD) objednateli, jako podklad ke kontrole a zpracování předávacího protokolu.

POŘ.Č.	SOUŘADNICE	OHRANIČENÝ PROSTOR	OZNAČENÍ CEDULE
1			TOP Z 1
2			TOP Z 2
3			TOP Z 3
4			TOP Z 4
5			TOP Z 5
6			TOP Z 6
7			TOP Z 7
8			TOP Z 8
9			TOP Z 9
10			TOP Z 10
11			TOP P 1
12			TOP P 2
13			TOP P 3
14			TOP P 4
15			TOP P 5

16		TOP P 6
17		TOP P 7
18		TOP P 8
19		TOP P 9
20		TOP P 10
21		TOP T 1
22		TOP T 2
24		TOP T 4
25		TOP T 5
26		TOP T 6
27		TOP T 7
29		TOP T 9
31		TOP T 11
33		TOP T 13
35		TOP T 15
37		TOP T 17
40		TOP T 20
44		TOP T 24
47		TOP T 27
49		TOP T 29
51		TOP T 31
53		TOP T 33
55		TOP B 1
56		TOP B 2
59		TOP B 5
63		TOP B 9

65		TOP B 11
67		TOP B 13
68		TOP B 14
70		TOP B 16
72		TOP B 18
74		TOP B 20
75		TOP S 1
76		TOP S 2
77		TOP S 3
78		TOP S 4
79		TOP S 5
80		TOP S 6
81		TOP S 7
82		TOP S 8
83		TOP S 9
84		TOP S 10
85		TOP S 11
86		TOP S 12
87		TOP S 13
88		TOP S 14
89		TOP S 15
90		TOP S 16
91		TOP S 17
92		TOP S 18
93		TOP S 19
94		TOP S 20

95			TOP S 21
96			TOP S 22
97			TOP S 23
98			TOP S 24
99			TOP S 25
100			TOP S 26
101			TOP S 27
102			TOP S 28
103			TOP S 29
104			TOP S 30
105			TOP S 31
106			TOP S 32
107			TOP S 33
108			TOP S 34
109			TOP S 35
110			TOP S 36
111			TOP S 37
112			TOP S 38
113			TOP S 39
114			TOP S 40
115			TOP S 41
116			TOP S 42
117			TOP H 1
118			TOP H 2
119			TOP H 3
120			TOP H 4

121		TOP H 5
122		TOP H 6
123		TOP H 7
124		TOP H 8
125		TOP H 9
126		TOP H 10
127		TOP H 11
128		TOP H 12
129		TOP H 13
130		TOP H 14
131		TOP H 15
132		TOP H 16
133		TOP H 17
134		TOP H 18
135		TOP H 19
136		TOP H 20
137		TOP H 21
138		TOP H 22
139		TOP H 23
140		TOP H 24
141		TOP H 25
142		TOP H 26
143		TOP M 1
144		TOP M 2
145		TOP M 3
146		TOP M 4

147		TOP M 5
148		TOP M 6
149		TOP M 7
150		TOP M 8
151		TOP M 9
152		TOP M 10
153		TOP M 11
154		TOP M 12
155		TOP M 13
156		TOP M 14
157		TOP M 15

Kalkulace na servis výstražného dopravního značení trvale ohrožených prostorů ve VÚj Hradiště

Příloha č. 2 k objednávce č. *11225008166*

číslo značky	Název	MJ	počet kusů	Cena za 1 ks bez DPH	Cena celkem bez DPH	DPH 21%	Cena celkem včetně DPH	Poznámka
E 13	Text	ks	130					
Montážní a spojovací materiál	montážní a spojovací materiál (1x set)	ks	260					
	sloupek silniční pro dopravní značky - ocelový pozinkovaný, 60mm	ks	130					
	vičko na sloupek dopravní značky	ks	130					
	montáž značení na sloupek	ks	130					
	zabetonování sloupek	ks	130					
Dokumentace	Vypracování a dodání seznamu osazených hraničních tabulí (dokumentace), včetně určení GPS – přesné polohy umístění, fotografie konkrétní tabule a čísla tabule – viz příloha č. 3 této smlouvy (písemně i na CD/DVD)	paré	1					
CELKEM					252 710,00	53 069,10	305 779,10	

E13 text **PRŮJEZD A PRŮCHOD ZAKÁZÁNY! POZOR STŘELBA!**
rozměr tabule 500 x 300 mm

