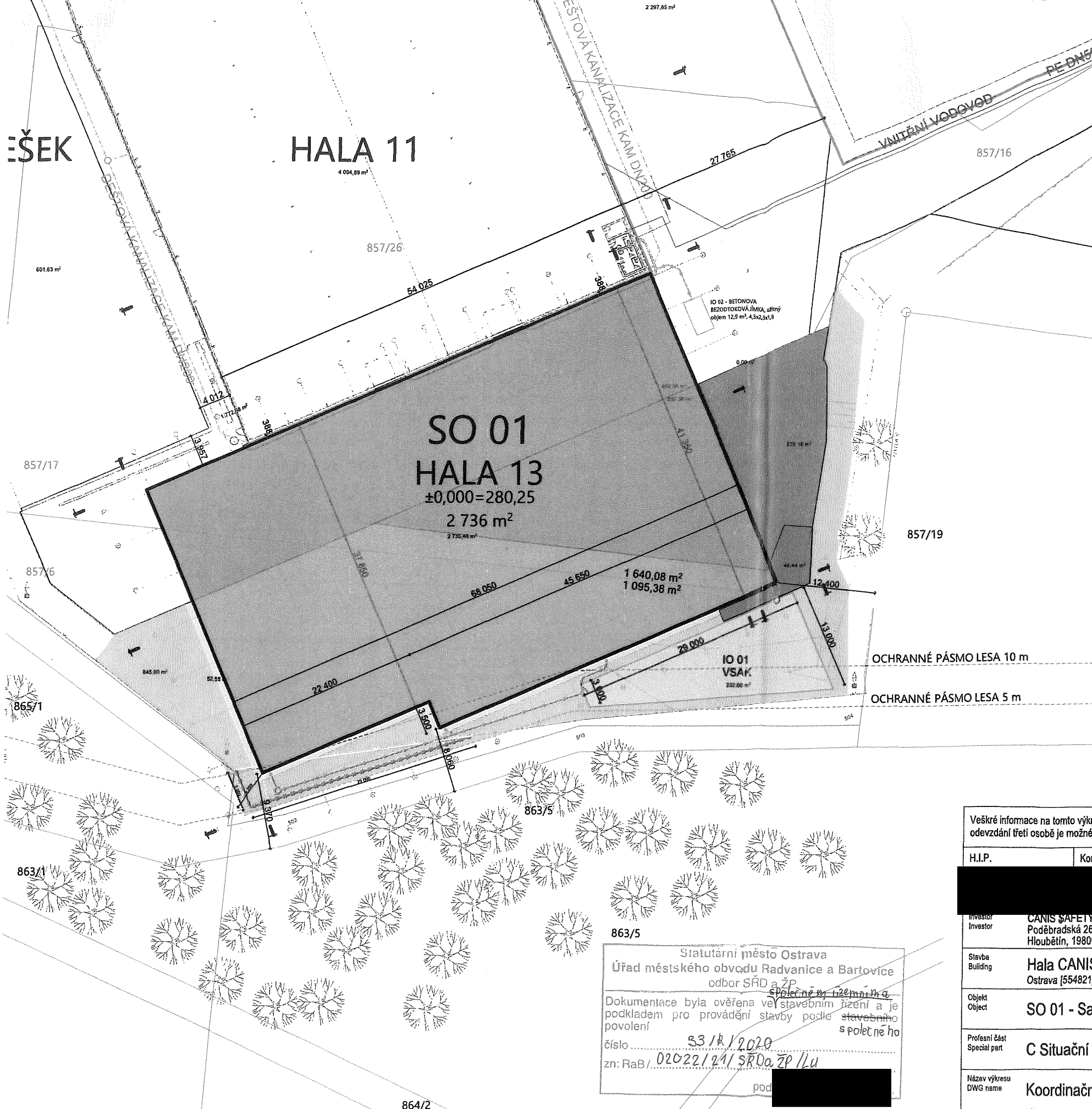


Koordinační situační výkres



LEGENDA STÁVAJÍCÍCH INŽENÝRSKÝCH SÍTÍ

- VNITŘNÍ VODOVOD
- PODZEMNÍ VEDENÍ NN do 1 kV (CANIS)
- NADZEMNÍ VEDENÍ VN do 35 kV (CANIS)
- NADZEMNÍ VEDENÍ NN do 1 kV (CANIS)
- DEŠŤOVÁ KANALIZACE DN 200
- STÁVAJÍCÍ / ODSTRAŇOVANÁ SPLAŠKOVÁ KANALIZACE

LEGENDA NAVRŽENÝCH SÍTÍ A ZAŘÍZENÍ

- IO 01 - DEŠŤOVÁ KANALIZACE, KG DN 200 mm, DÉLKA 46 m
- IO 01 - REVIZNÍ ŠACHTA PVC d=400mm
- IO 02 - SPLAŠKOVÁ KANALIZACE, KG DN 150 mm, DÉLKA 9,5 m
- NADZEMNÍ PLYNOVÉ POTRUBÍ, DÉLKA 300,15 m

LEGENDA ZNAČEK

- STÁVAJÍCÍ STROM
- HRANICE PARCEL
- NOVÉ OPLOČENÍ
- ODSTRAŇOVANÉ OPLOČENÍ
- STÁVAJÍCÍ OPLOČENÍ
- OSTATNÍ
- VSTUP DO OBJEKTU
- HYDRANT
- ČÍSLA DOTČENÝCH PARCEL
- ČÍSLA PARCEL

LEGENDA OBJEKTU A TERENÍCH ÚPRAV

- STÁVAJÍCÍ ZPEVNĚNÉ PLOCHY
- SO 101 - NOVÁ ZPEVNĚNÉ PLOCHY - BETONOVÁ ZÁMKOVÁ DLAŽBA 47 m<sup>2</sup>
- SO 101 - NAHRAZENÍ PANELŮ ZA BETONOVOU ZÁMKOVOU DLAŽBU 276 m<sup>2</sup>
- ODSTRAŇOVANÁ ZPEVNĚNÁ PLOCHA 989 m<sup>2</sup> (DLAŽBA) A 553 m<sup>2</sup> (PANELY)
- SO 02 - SADOVÉ ÚPRAVY - KAČÍREK 53 m<sup>2</sup>
- SO 01 - HALA 13
- STÁVAJÍCÍ OBJEKTY
- IO 01 - VSAKOVACÍ OBJEKT
- SO 02 - SADOVÉ ÚPRAVY - ÚPRAVA TRÁVNÍKU cca 845 m<sup>2</sup>

DOPLŇUJÍCÍ ÚDAJE

DRUH STAVBY: SKLAD - NEPODSKLEPENÁ S JEDÍM NADZEMNÍM PODLAŽÍM

KČNÍ. SYSTÉM: ŽB SKELET, STŘECHA PLOCHÁ

Parc. č. 857/17		
Zastavěná plocha SO 01	1 640 m <sup>2</sup>	42,91 %
Zpevněné plochy stávající	2 150 m <sup>2</sup>	56,25 %
Zpevněné plochy navrženy SO 101	12 m <sup>2</sup>	0,31 %
Zatrávněná plocha	20 m <sup>2</sup>	0,52 %
Celková plocha parcely	3 822 m <sup>2</sup>	100,00 %

Parc. č. 857/6		
Zastavěná plocha SO 01	1 096 m <sup>2</sup>	5,47 %
Zpevněné plochy stávající	cca 10 405 m <sup>2</sup>	
Zpevněné plochy navrženy SO 101	35 m <sup>2</sup>	0,17 %
Zatrávněná plocha	cca 8 500 m <sup>2</sup>	
Celková plocha parcely	20 036 m <sup>2</sup>	100,00 %

Stavba		
Zastavěná plocha SO 01	2 738 m <sup>2</sup>	
Zpevněné plochy SO 101	47 m <sup>2</sup>	
Obestavený prostor	54 570 m <sup>3</sup>	
Půdorysná plocha střechy	2 738 + 142,2 = 2 878,2 m <sup>2</sup>	
Max. výška atiky nad upraveným terénem	18,465 m	
Počet nadzemních podlaží	1	
Počet podzemních podlaží	0	
Užitná plocha	2 661,35 m <sup>2</sup>	

POZNÁMKA

ZAKRESLENÉ INŽ. SÍTĚ JSOU INFORMATIVNÍ, PŘED ZAHÁJENÍM VÝKOPOVÝCH PRACÍ NUTNO ZAJISTIT VYTÝČENÍ VŠECH PODZEMNÍCH VEDENÍ.

SOUBĚH A KRÍŽENÍ PODZEMNÍCH VEDENÍ NUTNO RESPEKTOVAT ČSN 73 6005



±0,000 = 280,25 m n.m.

Souřadný systém: JTSK

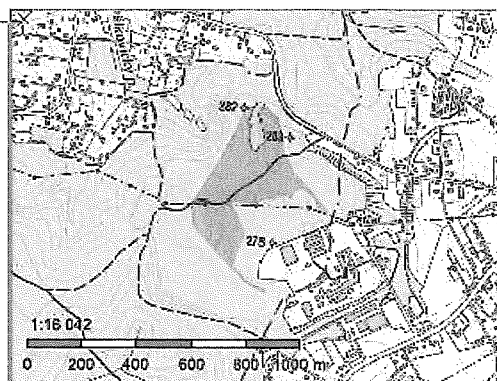
Výškový systém: BpV

Statutární město Ostrava  
 Úřad městského obvodu Radvanice a Bartovice  
 odbor SŘD a ŽP  
 Dokumentace byla ověřena ve stavebním řízení a je podkladem pro provádění stavby podle stavebního povolení  
 číslo ..... 531A/2020  
 zn: RaB/02022/24/SŘD a ŽP/Lu  
 pod .....

Veškeré informace na tomto výkresu jsou duševním vlastnictvím MM-Project company s.r.o., jejich použití nebo odevzdání třetí osobě je možné s písemným souhlasem oprávněného zástupce MM-Project company s.r.o.				
H.I.P.	Kontroloval	Vypracoval	Zodpovědný projektant	
Investor	CANIS SAFETY a.s. Poděbradská 260/59 Hloubětín, 19800 Praha 9, IČ : 26816121		 MM-Project company s.r.o., Čs. Armády 390, 735 51 Bohumín www.mm-project.cz, Tel: 732 27 24 20, email: info@mm-project.cz	
Stavba	Hala CANIS číslo 13 Ostrava [554821], K.Ú.: Radvanice [715018]; parc. č. 857/17 a 857/6			
Objekt	SO 01 - Samoobslužný sklad			
Profesní část	C Situační výkresy			
Název výkresu	Koordinační situační výkres		Stupeň	DUR + DSP
DWG name	Koordinační situační výkres		Číslo zakázky	201905
			Datum	08/2020
			Revize	00
			Datum tisku	29.09.2020
			Kód objektu	SO, IO
			Formát	420 x 297 (A3)
			Měřítko	1 : 500
			Číslo výkresu	C03

## Informace o pozemku

Parcelní číslo:	<a href="#">863/1</a>
Obec:	<a href="#">Ostrava [554821]</a>
Katastrální území:	<a href="#">Radvanice [715018]</a>
Číslo LV:	<a href="#">1880</a>
Výměra [m <sup>2</sup> ]:	114487
Typ parcely:	Parcela katastru nemovitostí
Mapový list:	
Určení výměry:	Graficky nebo v digitalizované mapě
Způsob využití:	les jiný než hospodářský
Druh pozemku:	lesní pozemek



## Vlastníci, jiní oprávnění

Vlastnické právo	Podíl
Česká republika	
Právo hospodařit s majetkem státu	Podíl
Lesy České republiky, s.p., Přemyslova 1106/19, Nový Hradec Králové, 50008 Hradec Králové	

## Způsob ochrany nemovitosti

Název
pozemek určený k plnění funkcí lesa

## Seznam BPEJ


Parcela nemá evidované BPEJ.

## Omezení vlastnického práva

Nejsou evidována žádná omezení.

## Jiné zápisy

Typ
Pozemek se nachází v dobývacím prostoru
Změna výměr obnovou operátu

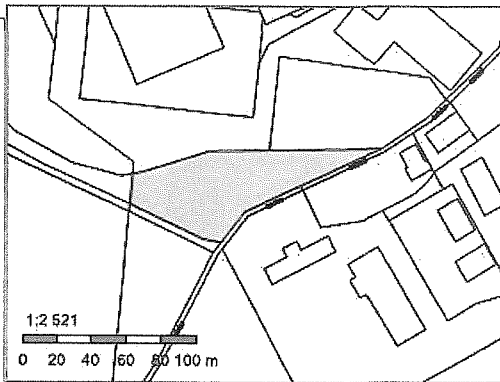
 Řízení, v rámci kterých byl k nemovitosti zapsán cenový údaj

Nemovitost je v územním obvodu, kde státní správu katastru nemovitostí ČR vykonává [Katastrální úřad pro Moravskoslezský kraj, Katastrální pracoviště Ostrava](#)

Zobrazené údaje mají informativní charakter. Platnost dat k 12.05.2021 11:00.

## Informace o pozemku

Parcelní číslo:	<a href="#">863/5</a>
Obec:	<a href="#">Ostrava [554821]</a>
Katastrální území:	<a href="#">Radvanice [715018]</a>
Číslo LV:	<a href="#">1880</a>
Výměra [m <sup>2</sup> ]:	3849
Typ parcely:	Parcela katastru nemovitostí
Mapový list:	
Určení výměry:	Ze souřadnic v S-JTSK
Způsob využití:	les jiný než hospodářský
Druh pozemku:	lesní pozemek



## Vlastníci, jiní oprávnění

Vlastnické právo	Podíl
Česká republika	
Právo hospodařit s majetkem státu	Podíl
Lesy České republiky, s.p., Přemyslova 1106/19, Nový Hradec Králové, 50008 Hradec Králové	

## Způsob ochrany nemovitosti

Název
pozemek určený k plnění funkcí lesa

## Seznam BPEJ

Parcela nemá evidované BPEJ.

## Omezení vlastnického práva

Nejsou evidována žádná omezení.

## Jiné zápisy

Typ
Pozemek se nachází v dobývacím prostoru
Změna výměr obnovou operátu

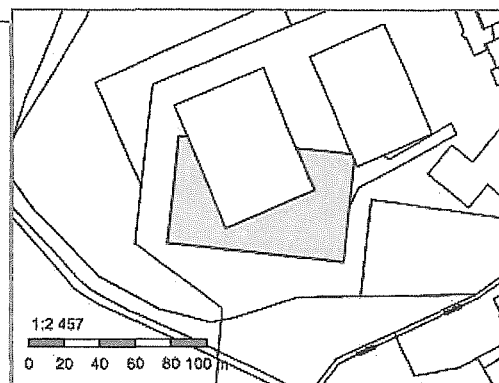
Řízení, v rámci kterých byl k nemovitosti zapsán cenový údaj

Nemovitost je v územním obvodu, kde státní správu katastru nemovitostí ČR vykonává [Katastrální úřad pro Moravskoslezský kraj, Katastrální pracoviště Ostrava](#)

Zobrazené údaje mají informativní charakter. Platnost dat k 12.05.2021 11:00.

## Informace o pozemku

Parcelní číslo: [857/17](#)  
Obec: [Ostrava \[554821\]](#)  
Katastrální území: [Radvanice \[715018\]](#)  
Číslo LV: [2111](#)  
Výměra [m<sup>2</sup>]: 3822  
Typ parcely: Parcela katastru nemovitostí  
Mapový list:  
Určení výměry: Graficky nebo v digitalizované mapě  
Způsob využití: manipulační plocha  
Druh pozemku: ostatní plocha



## Vlastníci, jiní oprávnění

Vlastnické právo	Podíl
CANIS SAFETY a.s., Poděbradská 260/59, Hloubětín, 19800 Praha 9	

## Způsob ochrany nemovitosti

Nejsou evidovány žádné způsoby ochrany.

## Seznam BPEJ


Parcela nemá evidované BPEJ.

## Omezení vlastnického práva

Typ
Vzdání se práva na náhradu škody na pozemku

## Jiné zápisy

Typ
Pozemek se nachází v dobývacím prostoru

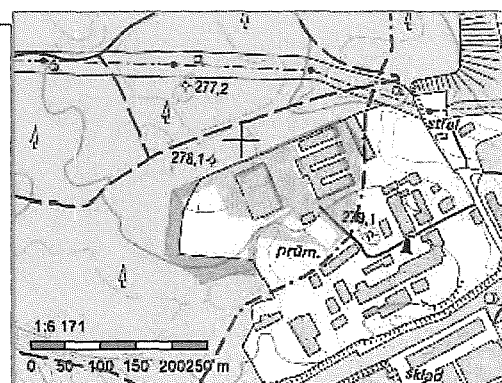
 Řízení, v rámci kterých byl k nemovitosti zapsán cenový údaj

Nemovitost je v územním obvodu, kde státní správu katastru nemovitostí ČR vykonává [Katastrální úřad pro Moravskoslezský kraj, Katastrální pracoviště Ostrava](#)

Zobrazené údaje mají informativní charakter. Platnost dat k 12.05.2021 11:00.

## Informace o pozemku

Parcelní číslo:	<a href="#">857/6</a>
Obec:	<a href="#">Ostrava [554821]</a>
Katastrální území:	<a href="#">Radvanice [715018]</a>
Číslo LV:	<a href="#">2111</a>
Výměra [m <sup>2</sup> ]:	20036
Typ parcely:	Parcela katastru nemovitostí
Mapový list:	
Určení výměry:	Graficky nebo v digitalizované mapě
Způsob využití:	jiná plocha
Druh pozemku:	ostatní plocha



## Vlastníci, jiní oprávnění

Vlastnické právo	Podíl
CANIS SAFETY a.s., Poděbradská 260/59, Hloubětín, 19800 Praha 9	

## Způsob ochrany nemovitosti

Nejsou evidovány žádné způsoby ochrany.

## Seznam BPEJ

Parcela nemá evidované BPEJ.

## Omezení vlastnického práva

Typ
Vzdání se práva na náhradu škody na pozemku
Věcné břemeno (podle listiny)

## Jiné zápisy

Typ
Pozemek se nachází v dobývacím prostoru

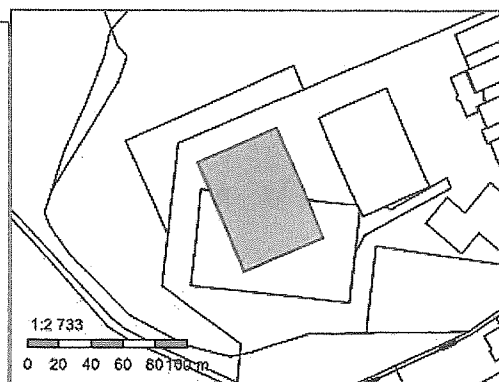
Řízení, v rámci kterých byl k nemovitosti zapsán cenový údaj

Nemovitost je v územním obvodu, kde státní správu katastru nemovitostí ČR vykonává [Katastrální úřad pro Moravskoslezský kraj, Katastrální pracoviště Ostrava](#)

Zobrazené údaje mají informativní charakter. Platnost dat k 12.05.2021 13:00.

## Informace o pozemku

Parcelní číslo: [857/26](#) ↗  
Obec: [Ostrava \[554821\]](#) ↗  
Katastrální území: [Radvanice \[715018\]](#)  
Číslo LV: [2111](#)  
Výměra [m<sup>2</sup>]: 4005  
Typ parcely: Parcela katastru nemovitostí  
Mapový list:  
Určení výměry: Ze souřadnic v S-JTSK  
Druh pozemku: zastavěná plocha a nádvoří



## Součástí je stavba

Budova bez čísla popisného nebo evidenčního: jiná stavba  
Stavba stojí na pozemku: p. č. [857/26](#)

## Vlastníci, jiní oprávnění

Vlastnické právo Podíl  
CANIS SAFETY a.s., Poděbradská 260/59, Hloubětín, 19800 Praha 9

## Způsob ochrany nemovitosti

Nejsou evidovány žádné způsoby ochrany.

## Seznam BPEJ

Parcela nemá evidované BPEJ.

## Omezení vlastnického práva

Typ  
Vzdání se práva na náhradu škody na pozemku

## Jiné zápisy

Typ  
Pozemek se nachází v dobývacím prostoru

↗ Řízení, v rámci kterých byl k nemovitosti zapsán cenový údaj

Nemovitost je v územním obvodu, kde státní správu katastru nemovitostí ČR vykonává [Katastrální úřad pro Moravskoslezský kraj, Katastrální pracoviště Ostrava](#) ↗

Zobrazené údaje mají informativní charakter. Platnost dat k 12.05.2021 13:00.