



4958/21

# FOND VYSOČINY PROGRAM „INFORMAČNÍ A KOMUNIKAČNÍ TECHNOLOGIE 2021“

## SMLOUVA O POSKYTNUTÍ DOTACE

uzavřená na základě dohody smluvních stran nikoliv na úkor ochrany kterékoliv ze smluvních stran ve smyslu § 1746 odst. 2 zákona č. 89/2012 Sb., občanský zákoník, ve znění pozdějších předpisů (dále jen „občanský zákoník“)

(ID FV02805.0014)

### Čl. 1

#### Smluvní strany

##### Kraj Vysočina

se sídlem: Žižkova 57, 587 33 Jihlava  
IČO: 70890749  
zastoupený: Mgr. Vítězslavem Schrekem, MBA, hejtmanem kraje  
k podpisu smlouvy pověřen: RNDr. Jan Břížďala, člen rady kraje  
(dále jen „Kraj“)  
bankovní spojení: Sberbank CZ, a. s. Jihlava  
číslo účtu: 4050005211/6800

a

##### Obec Polnička

se sídlem: Polnička 225, 591 02 Polnička  
IČO: 00840670  
zastoupená: Mgr. Františkem Žákem, starostou  
(dále jen „Příjemce“)  
bankovní spojení: Česká národní banka  
číslo účtu: 94-1013751/0710

### Čl. 2

#### Účel smlouvy

Účelem této smlouvy je poskytnutí účelové veřejné finanční podpory z Fondu Vysočiny (dále jen „dotace“) na realizaci projekt „Vytvoření geoportálu obce Polnička v aplikaci Geoportál GEPRO“, blíže specifikované v žádosti o poskytnutí dotace, která tvoří nedílnou součást této smlouvy jako Příloha č. 1 (dále jen „projekt“).

### Čl. 3

#### Závaznost návrhu

- 1) Doba platnosti tohoto návrhu smlouvy je omezena na 30 kalendářních dnů od prokazatelného doručení návrhu této smlouvy Příjemci.

- 2) Pokud tento návrh smlouvy nebude Příjemcem akceptován a podepsaný oprávněnou osobou doručen Kraji na adresu uvedenou v záhlaví této smlouvy v termínu podle Čl. 3 odst. 1) této smlouvy nebo v tomto termínu Příjemce nepožádá Kraj o prodloužení termínu, návrh smlouvy zaniká a nárok na dotaci nevznikne.

#### Čl. 4 Závazek Příjemce

- 1) Příjemce dotaci za podmínek stanovených v této smlouvě přijímá a zavazuje se, že bude projekt realizovat svým jménem, na svou vlastní odpovědnost, v souladu s právními předpisy a podmínkami této smlouvy.
- 2) Příjemce se zavazuje vrátit dotaci do 15 kalendářních dnů ode dne, kdy Kraji písemně sdělí, že u projektu, který byl zrealizován, nebude nadále plnit podmínky dané touto smlouvou (udržitelnost, archivace, povinnost umožnit kontrolu,...) na účet uvedený v záhlaví této smlouvy.

#### Čl. 5 Dotace

- 1) Kraj poskytuje Příjemci na projekt dotaci ve výši 20 751 Kč (slovy: dvacetisícšestmsetpadesátjedna korun českých).
- 2) Pro účely této smlouvy se rozumí:
- a) **Celkové náklady projektu** (objem projektu) jsou náklady tvořené součtem dotace a vlastním podílem Příjemce.
  - b) **Vlastní podíl Příjemce** jsou prostředky, které jsou tvořeny vlastními prostředky Příjemce.

<b>Celkové náklady projektu</b>	<b>41 503 Kč</b>
Výše dotace v Kč	20 751 Kč
Výše dotace v %	50 % z celkových nákladů na projekt
Vlastní podíl Příjemce v %	50 % z celkových nákladů na projekt
Vlastní podíl Příjemce v Kč	20 752 Kč

- 3) Výše dotace uvedená v Čl. 5. odst. 1) této smlouvy je maximální. Pokud skutečné celkové náklady projektu překročí celkovou výši nákladů projektu uvedenou v tabulce v odst. 2), uhradí Příjemce částku tohoto překročení z vlastních zdrojů. Pokud budou skutečné celkové náklady projektu nižší než výše celkových nákladů projektu uvedených v tabulce v odst. 2), výše dotace uvedená v odst. 1 zůstane nezměněna pouze v případě, kdy bude vlastní podíl Příjemce stále tvořit minimální procentní hodnotu uvedenou ve výzvě k předkládání projektů (tj. 50 %), v ostatních případech bude částka dotace úměrně snížena tak, aby byl vždy dodržen vlastní podíl příjemce uvedený v závorce výše.
- 4) Dotace je veřejnou finanční podporou ve smyslu zákona č. 320/2001 Sb., o finanční kontrole ve veřejné správě a o změně některých zákonů (zákon o finanční kontrole), ve znění pozdějších předpisů, a vztahují se na ni všechna ustanovení tohoto zákona.
- 5) Souběh dotace z několika programů Fondu Vysočiny či dalších dotačních titulů Kraje na realizaci jednoho projektu není možný. Souběh dotace z Fondu Vysočiny s dotacemi jiných

poskytovatelů se nevylučuje. Výše poskytnutých dotací na projekt však v takovém případě nesmí přesáhnout 100 % celkových nákladů na projekt.

## **Čl. 6 Způsob poskytnutí dotace**

Dotace bude poskytnuta jednorázově bankovním převodem na účet Příjemce, a to nejpozději do 90 kalendářních dnů ode dne včasného, řádného a prokazatelného doručení závěrečné zprávy dle Čl. 8 písm. f) této smlouvy. V případě, že závěrečná zpráva nebude ani po případné výzvě předložena v souladu s Čl. 8 písm. f) této smlouvy, nárok na vyplacení dotace bez dalšího zaniká.

## **Čl. 7 Podmínky použití dotace**

- 1) Příjemce je oprávněn čerpat dotaci k realizaci projektu a povinen projekt zrealizovat nejpozději do 30. 11. 2021. Uznatelné náklady na realizaci projektu mohou vzniknout nejdříve dnem podpisu této smlouvy oprávněnými zástupci obou smluvních stran. Pouze v tomto období mohou vzniknout uznatelné náklady na realizaci projektu.
- 2) Čerpáním dotace se pro účely této smlouvy rozumí úhrada celkových nákladů souvisejících s realizací projektu, které nejsou touto smlouvou označeny jako náklady neuznatelné. Celkové náklady projektu ve skutečné výši musí být vyúčtovány, uhrazeny a promítnuty v účetnictví Příjemce nejpozději do dne uvedeného v Čl. 7 odst. 1) této smlouvy.
- 3) Neuznatelné náklady projektu jsou:
  - a) platby daní a poplatků státnímu rozpočtu, daň z přidané hodnoty (s výjimkou uvedenou v Čl. 8 písm. d) této smlouvy), platby daní a poplatků krajům, obcím a státním fondům,
  - b) alkohol a tabákové výrobky,
  - c) náklady na nákup věcí osobní potřeby,
  - d) úhrada úvěrů a půjček,
  - e) penále, pokuty, poplatky, náhrady škod a manka, náklady na právní spory,
  - f) náklady na zajištění publicity projektu,
  - g) dotace a dary,
  - h) náklady na pohoštění,
  - i) běžné provozní náklady (údržba a provoz SW systému, nájem kanceláří, telefonní služby, telekomunikační poplatky, nájem datových tras, opravy, energie, papír, topení, kancelářské potřeby, poplatky za připojení k síti, bankovní poplatky aj.) a mimořádné náklady uživatele přímo nesouvisející s projektem,
  - j) mzdové náklady, platy a ostatní osobní výdaje vč. povinného pojistného placeného zaměstnavatelem,
  - k) nábytek, odpisy dlouhodobého nehmotného a hmotného majetku,
  - l) nákup ostatních služeb (propagační služby),
  - m) cestovné (tuzemské i zahraniční),
  - n) pořízení či oprava prostředků komunikační, výpočetní či spotřební elektroniky (video, fotoaparát, toner, přehrávač, mobilní telefon apod.) včetně HW periférií (tiskárna, skener atd.),
  - o) stavební úpravy/práce přímo nesouvisející s předmětem projektu.

- 4) Uznatelné náklady projektu jsou:
- a) nákup služeb
  - b) programové vybavení
  - c) odměny za užití duševního vlastnictví
  - d) odměny za užití počítačových programů
  - e) pořízení dlouhodobého nehmotného majetku
  - f) pořízení dlouhodobého hmotného majetku
  - g) drobný hmotný dlouhodobý majetek
  - h) ostatní nákupy jinde nezařazené

spočívající v:

- pořízení SW, který přímo souvisí s cílem projektu (např. SW pro zpřístupnění OpenDat, identitní a autentizační systémy, integrace GIS do webových stránek),
  - pořízení domény (DNS) a šifrovacích certifikátů,
  - pořízení SW pro integraci autentizačních a federalizačních služeb,
  - pořízení SW a dat digitálních map (GIS),
  - pořízení elektronické úřední desky (včetně HW).
- 5) V případě, že dojde k rozporu mezi Čl. 7 odst. 3) této smlouvy a Přílohou č. 1 této smlouvy, použijí se přednostně ustanovení Čl. 7 odst. 3) této smlouvy. Pokud dojde k vzájemnému rozporu mezi Čl. 7 odst. 3) a odst. 4) této smlouvy, případně nebudou některé náklady uvedeny v těchto ustanoveních, platí, že se jedná o náklady neuznatelné.
- 6) Vymezení neuznatelných a uznatelných nákladů dle Čl. 7 odst. 3) a odst. 4) této smlouvy vychází z definic jednotlivých položek druhového třídění rozpočtové skladby uvedených ve vyhlášce Ministerstva financí č. 323/2002 Sb., o rozpočtové skladbě, ve znění pozdějších předpisů.

## Čl. 8

### Základní povinnosti Příjemce

Příjemce se zavazuje:

- a) dotaci přijmout,
- b) realizovat projekt při dodržování této smlouvy a respektování zásad zdravého finančního řízení, zejména efektivnosti a hospodárnosti,
- c) vést účetnictví v souladu s obecně platnými předpisy, zejm. zákonem č. 563/1991 Sb., o účetnictví, ve znění pozdějších předpisů (dále jen „zákon o účetnictví“), a **zajistit řádné a oddělené sledování celkových nákladů na projekt** (např. analytickým účtem, účelovým znakem, střediskem, činností, ORGem apod.). Pokud Příjemce nevede účetnictví podle zákona o účetnictví, je povinen vést daňovou evidenci podle zákona č. 586/1992 Sb., o daních z příjmů, ve znění pozdějších předpisů, rozšířenou tak, aby příslušné doklady vztahující se k dotaci splňovaly náležitosti účetního dokladu ve smyslu § 11 zákona o účetnictví, aby předmětné doklady byly správné, úplné, průkazné, srozumitelné, vedené v písemné formě chronologicky a způsobem zaručujícím jejich trvalost a aby uskutečněné příjmy a výdaje byly v daňové evidenci sledovány odděleně **ve vztahu k projektu** (na dokladech musí být jednoznačně uvedeno, že se vážou k projektu). Příjemce odpovídá za řádné vedení a viditelné označení **prvotních účetních dokladů** prokazujících celkové náklady projektu (faktury, výdajové pokladní doklady, paragony, účtenky apod.) uvedením **„spolufinancováno z Fondu Vysočiny ID FV02805.0014“**,
- d) zajistit, aby do celkových nákladů na projekt nebyly zahrnuty náklady na vlastní daně, (vyjma daní z mezd a odměn zaměstnanců, pokud jsou mzdové a ostatní osobní

náklady touto smlouvou definovány jako uznatelné). Všechny náklady musí být kalkulovány bez daně z přidané hodnoty (dále jen „DPH“) v případě, kdy Příjemce je jejím plátcem. Výjimkou jsou pouze takové náklady, u nichž Příjemce nemůže uplatnit odpočet DPH na vstupu podle zákona č. 235/2004 Sb., o dani z přidané hodnoty, ve znění pozdějších předpisů. V takovém případě může Příjemce dotaci využít i na finanční krytí takové DPH, která je účtována jako náklad. (V případě aplikace režimu přenesení daňové povinnosti ve smyslu § 92e zákona č. 235/2004 Sb., o dani z přidané hodnoty, ve znění pozdějších předpisů, uhradit DPH nejpozději do data ukončení realizace projektu uvedeného v Čl. 7 odst. 1 této smlouvy). Úhradou DPH je v tomto případě myšlen převod na účet příslušného Finančního úřadu nebo na zvláštní účet Příjemce, zřízený speciálně pro účely daňových záloh,

- e) prokázat úhradu celkových nákladů projektu, a to buď výpisem ze svého bankovního účtu (možno i výpisem z elektronického bankovníctví) nebo svými pokladními doklady,
- f) doručit Kraji finanční vypořádání dotace na formuláři závěrečné zprávy, jejíž vzor je umístěn na [www.fondvysociny.cz](http://www.fondvysociny.cz) v materiálech u příslušného programu, a to nejpozději do 31. 12. 2021. Přílohou formuláře závěrečné zprávy dále musí být:
  - fotodokumentace zrealizovaného projektu vč. povinné publicity,
  - kopie účetních dokladů o výši celkových nákladů projektu a jejich úhradě,
  - kopie záznamů prokazující zaúčtování a oddělené sledování celkových nákladů projektu dle Čl. 8 písm. c), např. výpisy z účetních knih, apod."
- g) umožnit kontrolu v souladu s Čl. 9 této smlouvy,
- h) uchovat po dobu, kdy je Kraj oprávněn provádět kontrolu dle Čl. 9 odst. 2) této smlouvy, originály dokladů prokazující celkové náklady projektu (faktury, paragony, účtenky, výdajové pokladní doklady apod.), jejich úhradu a zaúčtování,
- i) zajistit publicitu v souladu s Čl. 10 této smlouvy,
- j) zajistit udržitelnost projektu v souladu s Čl. 11 této smlouvy,
- k) vrátit na účet uvedený v záhlaví této smlouvy celou částku dotace v případě, že dojde do doby uplynutí doby udržitelnosti dle Čl. 11 smlouvy k přeměně nebo zrušení Příjemce s likvidací (§ 10a odst. 5 písm. k) zákona č. 250/2000 Sb., o rozpočtových pravidlech územních rozpočtů, ve znění pozdějších předpisů), bez předchozího souhlasu Kraje, a to do 15 kalendářních dnů ode dne rozhodnutí Příjemce o přeměně nebo zrušení s likvidací.

## **Čl. 9 Kontrola**

- 1) Kraj je oprávněn provádět kontrolu plnění této smlouvy a finanční kontrolu ve smyslu zákona č. 320/2001 Sb., o finanční kontrole ve veřejné správě a o změně některých zákonů (zákon o finanční kontrole), ve znění pozdějších předpisů (dále jen „kontrola“).
- 2) Kraj je oprávněn provádět kontrolu v průběhu realizace projektu i po jeho dokončení, a to po dobu deseti let počítaných od 1. ledna roku následujícího po roce, v němž měla být splněna poslední z povinností stanovených Čl. 8 písm. a) – písm. f) a písm. i) – písm. k) této smlouvy.
- 3) Příjemce je povinen poskytnout součinnost při výkonu kontrolní činnosti dle Čl. 9 této smlouvy.

## **Čl. 10 Publicita**

- 1) Příjemce je povinen v případě informování sdělovacích prostředků o projektu uvést fakt, že projekt byl podpořen Krajem.
- 2) Příjemce dotace je povinen prezentovat Kraj v následujícím rozsahu:
  - umístit na výstupech projektu „Sponzorský vzkaz Kraje Vysočina“ v grafickém provedení a dle manuálu, který je ke stažení na [www.kr-vysocina.cz/publicita](http://www.kr-vysocina.cz/publicita),
  - v případě slavnostního představení projektu umístit „Sponzorský vzkaz Kraje Vysočina“ na pozvánkách, plakátech, programech, vstupenkách apod., pokud jsou k této příležitosti vytvářeny a dále viditelně a prominentně umístit plachtu nebo desku s logem kraje v místě slavnostního představení projektu, kterou si Příjemce vyzvedne na vyžádání u osoby uvedené v čl. 13 bodu 3) této smlouvy),
  - verbálně prezentovat Kraj v médiích a na případných tiskových konferencích pořádaných u příležitosti projektu,
  - v případě, že je projekt prezentován na internetových stránkách Příjemce nebo stránkách souvisejících s konáním realizace projektu, umístí Příjemce „Sponzorský vzkaz Kraje Vysočina“ s aktivním odkazem na [www.kr-vysocina.cz](http://www.kr-vysocina.cz),
  - v případě, že je projekt prezentován na sociálních sítích umístí zde Příjemce informaci o dotační podpoře kraje - například formou textu či sponzorského vzkazu Kraje Vysočina, který je ke stažení na [www.kr-vysocina.cz/publicita](http://www.kr-vysocina.cz/publicita) nebo nasdílení image spotu z YouTube kanálu Kraje Vysočina,
  - v případě, že výstupem akce bude hardwarové vybavení, příjemce hardware označí „Sponzorským vzkazem Kraje Vysočina“ v grafickém provedení a dle manuálu, který je ke stažení na [www.kr-vysocina.cz/publicita](http://www.kr-vysocina.cz/publicita) a to po dobu nejméně 3 let ode dne uvedeného v Čl. 7 odst. 1 této smlouvy. Příjemce případně označí výše uvedeným způsobem i místnost, kde bude hardware umístěn.
- 3) Publicita dle Čl. 10 odst. 2) bude probíhat nejméně po dobu konání projektu, a dále v době udržitelnosti stanovené v Čl. 11.
- 4) „Logotyp Kraje Vysočina“ je ochrannou známkou, která požívá ochrany podle zákona č. 441/2003 Sb., o ochranných známkách a o změně zákona č. 6/2002 Sb. o soudech, soudcích, přísedících a státní správě soudů a o změně některých dalších zákonů (zákon o soudech a soudcích), ve znění pozdějších předpisů, (zákon o ochranných známkách), ve znění pozdějších předpisů. Příjemce je tímto oprávněn logo Kraje v souladu s touto smlouvou použít.

## **Čl. 11 Udržitelnost projektu**

Příjemce je povinen nakládat po dobu tří let ode dne nabytí platnosti této smlouvy s veškerým majetkem podpořeným v rámci projektu dle této smlouvy v souladu se zaměřením projektu a s péčí řádného hospodáře. Příjemce nesmí majetek podpořený z poskytnuté dotace či jeho část podpořenou z dotace po dobu tří let od nabytí platnosti této smlouvy prodat, pronajmout, zastavit či darovat bez vědomí a předchozího písemného souhlasu Kraje.

**Čl. 12**  
**Důsledky porušení povinností Příjemce**

- 1) V případě, že se Příjemce dopustí porušení rozpočtové kázně ve smyslu zákona č. 250/2000 Sb., o rozpočtových pravidlech územních rozpočtů, bude postupováno dle ustanovení tohoto zákona.
- 2) V případě že dotace ještě nebyla vyplacena, smlouva bez dalšího zaniká, a to ke dni rozhodnutí příjemce o přeměně nebo zrušení s likvidací, pokud nebylo mezi smluvními stranami dodatkem této smlouvy dohodnuto jinak.


**Čl. 13**  
**Závěrečná ujednání**


- 1) Tato smlouva nabývá platnosti dnem podpisu oprávněnými zástupci obou smluvních stran a účinnosti dnem uveřejnění v informačním systému veřejné správy - Registru smluv.
- 2) Smluvní strany se dohodly, že zákonnou povinnost dle § 5 odst. 2 zákona č. 340/2015 Sb., o zvláštních podmínkách účinnosti některých smluv, uveřejňování těchto smluv a o registru smluv (zákon o registru smluv), ve znění pozdějších předpisů, splní Kraj.
- 3) Kontaktní osobou Kraje oprávněnou a povinnou poskytovat Příjemci veškerou nezbytnou součinnost dle této smlouvy je Ing. Dana Šťastná, tel: 564 602 340 email: Stastna.D@kr-vysocina.cz.
- 4) Jakékoli změny této smlouvy lze provádět pouze formou písemných postupně číslovaných dodatků na základě dohody obou smluvních stran s výjimkou změny Čl. 1 a Čl. 13 odst. 3 této smlouvy. Změnu identifikačních údajů Příjemce uvedených v Čl. 1 této smlouvy je oprávněn provést Příjemce jednostranně s tím, že tuto změnu je povinen oznámit Kraji. Změnu Čl. 13 odst. 3 této smlouvy je oprávněn provést Kraj jednostranně s tím, že tuto změnu je povinen oznámit Příjemci. Změny v realizaci projektu, které zásadním způsobem mění jeho zaměření, není možné povolit.
- 5) Vztahy touto smlouvou neupravené se řídí příslušnými ustanoveními občanského zákoníku.
- 6) Vzhledem k veřejnoprávnímu charakteru Kraje Příjemce výslovně prohlašuje, že je s touto skutečností obeznámen a souhlasí se zveřejněním celého textu smlouvy včetně podpisů. Smluvní strany se zavazují, že obchodní a technické informace, které jim byly svěřeny druhou stranou mimo text této smlouvy, nepřístupní třetím osobám bez písemného souhlasu druhé strany a nepoužijí tyto informace k jiným účelům, než je plnění podmínek této smlouvy.
- 7) Tato smlouva je sepsána ve dvou vyhotoveních, z nichž jedno je určeno pro Kraj a druhé pro Příjemce. Každá ze smluvních stran obdrží po jednom vyhotovení smlouvy.
- 8) Smluvní strany prohlašují, že tato smlouva byla sepsána na základě pravdivých údajů, podle jejich svobodné a vážné vůle, a na důkaz toho připojují své vlastnoruční podpisy.
- 9) Nedílnou součástí této smlouvy je:  
Příloha č. 1 - Žádost o poskytnutí dotace


10) O poskytnutí dotace dle této smlouvy rozhodlo Zastupitelstvo Kraje Vysočina dne 15. 6. 2021 usnesením č. 0299/04/2021/ZK.

V Polníčce dne 13.7.2021

V Jihlavě dne 10.8.2021

  
Mgr. František Žák  
starosta



  
RNDr. Jan Břížďala  
člen rady kraje

  
**Kraj Vysočina**  
Žitkova 57, 587 33 Jihlava

57



**ŽÁDOST O POSKYTNUTÍ DOTACE Z FONDU VYSOČINY**

<b>Evidenční číslo</b> (žadatel neuplňuje)	
<b>Kód elektronické žádosti</b> (po vyplnění vyplněný zápis s kódem na újevním datu v záložní formě.html)	<b>FV02008-08_04_21-20</b>
<b>Název programu</b>	INFORMAČNÍ A KOMUNIKAČNÍ TECHNOLOGIE 2021
<b>Název projektu</b>	Vytvoření geoportálu obce Polníčka v aplikaci Geoportál GEPRO
<b>Podprogram</b>	Elektronické služby veřejné správy
<b>Identifikační údaje žadatele</b>	ICO: 00440670
	Přesný název: Obec Polníčka
	Právní forma: Právní osoba – obec
	Ulice, čp: Polníčka 225
	Obec: Polníčka
	PSČ: 59102
	Sídlo pošty: Ždár nad Sázavou
	Název banky: Česká národní banka
Číslo účtu: 94-101375103710	
<b>Statutární zástupce žadatele</b> <i>V případě, kdy pro právní úkon podání žádosti je nutné více osob uvednou se všechny tyto osoby</i>	<b>Titul</b> : Mgr.
	<b>Jméno</b> : František
	<b>Příjmení</b> : Žák
	<b>Funkce</b> : starosta obce
<b>Statutární zástupce žadatele</b> <i>V případě, kdy pro právní úkon podání žádosti je nutné více osob uvednou se všechny tyto osoby</i>	<b>Titul</b> :
	<b>Jméno</b> :
	<b>Příjmení</b> :
	<b>Funkce</b> :

<b>Statutární zástupce žadatele</b> <i>V případě, kdy pro právní úkon podání žádosti je nutné více osob uvednou se všechny tyto osoby</i>	<b>Titul</b> :
	<b>Jméno</b> :
	<b>Příjmení</b> :
	<b>Funkce</b> :
<b>Žadost zpracoval (kontaktní osoba projektu)</b>	<b>Jméno</b> : Marcela
	<b>Příjmení</b> : Jozefek Groschová
	<b>Email</b> : mistostestosa@polnicka.cz
	<b>Telefon</b> : 724143666
<b>Identifikační údaje žizovatele (vyplni jen zadatel, pokud je příspěvkovou organizací zřizovanou obcí)</b>	<b>Přesný název</b> :
	<b>ICO</b> :
	<b>Název banky</b> :
<b>1. Lokalizace projektu</b> <i>Uveďte v jaké obci bude projekt realizován (nazev obce včetně okresu) v případě že bude realizace projektu probíhat na území více obcí, tak je vyjete nebo v případě rozpisu na větší území uveďte vyšší administrativní jednotku (např. obvod ORP, okres celý kraj)</i>	<b>Číslo účtu</b> : Obec Polníčka, okres Ždár nad Sázavou
	<b>2. Odůvodnění projektu a jeho cíle</b> <i>Poukijte na vás k podání žádosti, veče, jaká je výchozí situace, jaký problém chcete vyřešit, co tím chcete dosáhnout, jaké jsou cíle projektu – co chcete zlepšit, zrealizovat</i>

<p><b>3. Popis projektu</b> Popište co konkrétně bude obsahem projektu, co chcete provést, budovat, vyhledávat, organizovat atp. v jakém rozsahu a rozsahu - uváděte základní parametry projektu (rozdělení)</p>	<p>V rámci projektu chceme pořídit komplexní geoportál obce, jehož součástí budou mapové podklady základní mapy, ortofoto, turistické, historické, katastrální mapy a práce s online databází katastru nemovitosti a pojišťování výpňů. Možnost vytváření a měřování s vlastním pozemkovým výkresem. V geoportálu budou zakresleny všechny inženýrské sítě včetně obecních (voda, kanalizace, mřížka, veřejné osvětlení). Zobrazen výkres územního plánu, přílohy popisu regulativu, zobrazení záplavového území, zobrazení pasportu veřejného osvětlení, pasportu kraujevkací zeleně, dopravního značení, mapa obecního pozemku s měsíční aktualizací a další. Geeoportál bude sloužit občanům k orientaci a informacím o pozemcích, o plocho obecních inženýrských sítí, pasportu obecního majetku, územními regulativu územního plánování. Pro orientovaní přístup a pokračovat práci v geoportálu budou úřadu přiděleny přístupové údaje. Applikace je dostupná v jakémkoliv zařízení včetně chytrých mobilů, umožňuje práci s katastrálními informacemi, měření, snadný tisk a sdílení konkrétního mapového výřezu. Vytvoření geoportálu obce v aplikaci Geoportál (GE-PRO) znamená pro obec vytvoření zcela nové mapové služby a úseku. Geoportál integruje aktuální data o území do jednotného přehledného systému – geografického informačního systému (GIS) obce. Díky systéze dat a funkčním aplikacím lze efektivně spravovat informace o území a získávat podklady pro rozhodování.</p>
<p><b>4. Cílové skupiny projektu</b> Popište koho realizace projektu pomůže, jaký to bude mít pro ně konkrétní přínos, jak to klesá jejich podmínky atp.</p>	<p>Realizace projektu bude nápomocná pracovníkům obce při práci s mapovými podklady, zastupitelkám obce jako podklady pro jednání o pozemkových záležitostech. Geoportál bude umístěn na webových stránkách obce, kde ho mohou využít občané pro vyhledávání dat v katastru obce.</p>
<p><b>5. Předpokládaný časový harmonogram realizace projektu - začátek/končení projektu</b> Popište zahájení a ukončení základních miláčeků každého projektu (napr. výběr dodavatele, přípravné práce, vlastní realizace, ukončení) v případě organizace kulturní/sportovní akce uváděte přesný termín jejího konání, pokud nejsou známé přesné datum, tak uváděte kalendářní měsíc.</p>	<p>Zahájení projektu - duben 2021 Vlastní realizace - červenec - říjen 2021</p>

<p><b>6. Organizační a odborné zabezpečení projektu</b> Popište vaše zkušenosti s realizací podobných prací, jaké máte zkušenosti s realizací projektu (především zkušenosti) kdo bude projekt realizovat (přímý zadatel nebo prostřednictvím odborné firmy) - jako organizační prvky budete muset podniknout, aby projekt byl realizován, jaké povolení musíte vyřadit pro zátahy průběh projektu</p>	<p>Vzhledem k charakteristice projektu má obec dostatek zkušeností k jeho realizaci. Pozemkové záležitosti byly řešeny v programu Úspro nebo na portálu Katastrálního úřadu www.cuzk.cz. Obec pravidelně žádá o dotace z Fondu Vysočina z Programu obnovy venkova, dále byly podány žádosti o dotace Nebe škola (u na cyklotrase EuroVelo 6). 4. Projekt bude realizován prostřednictvím odborné firmy.</p>																																			
<p><b>7. Rozpočet projektu</b> U zadání, kteří mohou uplatnit odpočet DPH na vstupu, se náklady uvádějí bez DPH. Ostatní zadání uvádějí náklady včetně DPH. částky uvádějte v celých Kč</p>	<table border="1"> <thead> <tr> <th>Celkové náklady na projekt</th> <th>41 503</th> <th>Kč</th> <th>100,00</th> <th>%</th> </tr> </thead> <tbody> <tr> <td>Požadovaná výše dotace</td> <td>20 751</td> <td>Kč</td> <td>50,00</td> <td>%</td> </tr> <tr> <td>- z toho investiční dotace</td> <td>20 751</td> <td>Kč</td> <td>100,00</td> <td>%</td> </tr> <tr> <td>- z toho mimostátní dotace</td> <td></td> <td>Kč</td> <td>,00</td> <td>%</td> </tr> <tr> <td>Spolučást zadatele</td> <td>20 752</td> <td>Kč</td> <td>50,00</td> <td>%</td> </tr> <tr> <td>- z toho mimostátní spolučást</td> <td>20 752</td> <td>Kč</td> <td>100,00</td> <td>%</td> </tr> <tr> <td>- z toho mimostátní nezahradit</td> <td></td> <td>Kč</td> <td>,00</td> <td>%</td> </tr> </tbody> </table>	Celkové náklady na projekt	41 503	Kč	100,00	%	Požadovaná výše dotace	20 751	Kč	50,00	%	- z toho investiční dotace	20 751	Kč	100,00	%	- z toho mimostátní dotace		Kč	,00	%	Spolučást zadatele	20 752	Kč	50,00	%	- z toho mimostátní spolučást	20 752	Kč	100,00	%	- z toho mimostátní nezahradit		Kč	,00	%
Celkové náklady na projekt	41 503	Kč	100,00	%																																
Požadovaná výše dotace	20 751	Kč	50,00	%																																
- z toho investiční dotace	20 751	Kč	100,00	%																																
- z toho mimostátní dotace		Kč	,00	%																																
Spolučást zadatele	20 752	Kč	50,00	%																																
- z toho mimostátní spolučást	20 752	Kč	100,00	%																																
- z toho mimostátní nezahradit		Kč	,00	%																																
<p><b>8. Plátcovství DPH u žadatele (zakrčte/vškněte vhodnou variantu)</b></p>	<p>žadatel je plátcem DPH a u zdanitelných plnění přijatých v souvislosti s financováním daného projektu: <b>nemá</b> nárok na odpočet daně z přidané hodnoty <input type="checkbox"/></p> <p>žadatel je plátcem DPH a u zdanitelných plnění přijatých v souvislosti s financováním daného projektu: <b>má</b> nárok na odpočet daně z přidané hodnoty <input type="checkbox"/></p> <p>žadatel není plátcem DPH <input type="checkbox"/></p>																																			

**9. Prohlášení žadatele, že zajistí podíl na spolufinancování projektu a souhlasí se zveřejněním vybraných údajů o projektu**

Žadatel prohlašuje, že zajistí podíl na spolufinancování projektu a souhlasí se zveřejněním svého přemě (obchodního jména), adresy (sídla), názvu projektu a výše přidělené dotace pro účely administrace čerpání prostředků z Fondu Vysočina

**10. Prohlášení žadatele o vypořádání závazků (netýká se obcí, svazků obcí a organizací zřizovaných a zakládanych Krajem Vysočina)**

Žadatel prohlašuje, že:

a) má vypořádány závazky vůči státnímu rozpočtu a státním fondům (tu závazky vůči

státnímu rozpočtu ke provádění úkolů v rámci územního úřadu. Správe sociálního zabezpečení, zdravotního pojištění a Černá správa, za státní fondy se považují státní fondy veřejného prostředí. Rozzemkový fond. Státní fond rozvoje bydlení a Státní fond kulturního dědictví.

b) na majetek žadatele není vyhlášen konkurz nebo podán návrh na konkurz a žadatel není v likvidaci,

11. Prohlášení žadatele o účetní období (nevyplnuje žadatel, který používá účetní období shodné s kalendářním rokem a žadatel, který není účetní jednotkou)

Žadatel prohlašuje, že používá účetní období (bespodářský rok) od 1.1. do 31.12.

12. Seznam dokladů (účetní seznam všech dokladů, které k žádosti přiložíte a posíláte je 1


Příloha č. 1 - stručný popis naplnění specifických kritérií

Příloha č. 2 - doložení náležitosti dle zákona č. 250/2008 Sb. o rozpočtových pravidlech územních rozpočtů.

Příloha č. 3 - položkový rozpočet - cenová nabídka

Příloha č. 4 - podrobný slovní popis projektu.

V Polníčce dne 6.4.2021

  
Martin Jindra  
Ředitel, majitel a podnikatel  
Státní úřadu  
zastupitelstva obce

#### Poznámka pro žadatele :

Před podáním projektu si ověřte : a),

je formulář žádosti kompletně vyplněn včetně kódu elektronické žádosti

jsou přiloženy veškeré doklady nutné k posouzení žádosti požadované v bodě 15 Výzvy k předkládání projektu

projekti splňují kritéria a podmínky stanovené ve Výzvě k předkládání projektu

je žádost včetně dokladů nutných k posouzení žádosti připravena k podání dle podmínek uvedených v bodě 14 Výzvy k předkládání projektu

žádost je podepsána všemi statutárními zástupci, jejich podpisy jsou nutné pro platnost právního jednání

#### Příloha č. 1

#### Odůvodnění specifických kritérií k žádosti o dotaci na INFORMAČNÍ A KOMUNIKAČNÍ TECHNOLOGIE 2021,

Program na podporu rozvoje ICT a regionální ICT infrastruktury v Kraji Vysočina

Podprogram A: Elektronické služby veřejné správy.

projektový záměr: Vytvoření geoportálu obce Polníčka v aplikaci Geoportál GEPRO  
Ing. Martin Jindra, GEONOVA s.r.o., 31.3.2021, 777 920 129, jindra@geonova.cz

#### a) systém aktualizací (uveďte, jak často aktualizace probíhají, žádoucí jsou častější aktualizace):

Aktualizace dat v Geoportálu GEPRO probíhá s různou frekvencí.

Data o území obce, jejichž pořizování si obec sama zadává externím zpracovatelům (územní plán, vlastní inženýrské sítě, zaměřené mapové podklady, výkresy některých pasportů), je efektivní aktualizovat v případě změny faktického stavu objektu informací, což v případě obcí do 2000 obyvatel nastává v řádu několika měsíců až jednotek let.

Data přebíraná z celostátních databází a data z nich automatizovaně generovaná (katastrální mapa a databáze, výkres majetku obce, tematické katastrální mapy, stavební objekty RÚIAN, čísla popisná a evidenční, podkladové mapy, atd.) jsou v geoportálu aktualizována 1x měsíčně.

Data, které si obec pořizuje a edituje sama, zejména editace informací v pasportech (veřejné osvětlení, vodovod, kanalizace, dopravní značení, údržba zeleně, evidence hřbitova, budovy, komunikace, mobilifář, hlášení poruch a další) je možné v geoportálu aktualizovat na denní bázi. Také si lze na denní bázi zaznamenávat údaje prostřednictvím vlastních poznámkových výkresů.

Dále je v geoportálu k dispozici práce s daty z externích databází, a to v jejich aktuálním on-line stavu (oficiální výpis listu vlastnictví, výtisk katastrální mapy, připojení WMS a WFS služeb katastrální mapy).

#### b) integrace autentizačních a federalizačních služeb pro přihlašování uživatelů:

Do Geoportálu GEPRO se uživatel přihlašuje vlastní identitou pouze pro Geoportál, bez integrace externích autentizačních služeb. Autentizovaný uživatel dále v Geoportálu využívá autentizované služby WSDP pro přístup do katastru.

#### c) Digitální mapy (GIS):

Vytvoření geoportálu obce v aplikaci Geoportál GEPRO znamená pro obec vytvoření zcela nové mapové služby a obsahu. Pracovníci obce měli dosud k dispozici některá dílčí data, avšak pouze prostřednictvím oddělených přístupů a evidencí, některé z nich pouze v papírové podobě. Zpracováním geoportálu se vytváří komplexní GIS obce, využitelný pro pracovníky správy obce, ale i pro občany a další zájemce o informace z území.

#### d) Úplné elektronické podání (služba naplňuje myšlenku úplného el. podání ve smyslu elektronické komunikace s úřadem prostřednictvím interaktivních formulářů, atd.):

Vzhledem k charakteru a malému rozsahu údajů poskytovaných veřejností při správě malé obce a dále vzhledem k snadné dostupnosti úřadu není účelné zprovozňovat možnost formulářového podání či interaktivního vkládání pro konkrétní agendy obce. Systém ale umožňuje hlášení poruch na majetku obce včetně jejich lokalizování a přidání fotografie (<https://misis.gepro.cz/#/plugin/defects>).

**Příloha č. 3**

System také umožňuje poskytnutí jiných informací úřadu textovým formulářem pro zpětnou vazbu – viz kritérium e).

**e) zpětná vazba od uživatelů elektronickou formou (popište způsob zpětné vazby):**  
V Geoportálu GEPRO je uživateli umožněno poskytnutí zpětné vazby, a to prostřednictvím odesláním zadaného textu přes jednoduchý textový formulář. Zpětná vazba lze poskytnout jak provozovateli systému, tak obci, která do něj poskytuje vlastní data.

**f) integrace služby do Portálu občana (uveďte, jakou formou je služba integrována do Portálu občana – portal.gov.cz/obcan):**  
Služba neřeší integraci do Portálu občana.

**g) přínos projektu z hlediska občanů (použitelnost, přehlednost, snadné vyhledávání atd.):**

Obec Polnička má aktuálně 833 obyvatel. Geoportál přináší pracovníkům úřadu obce úsporu času při získávání informací z území, zefektivňuje proto správu obce a usnadňuje realizaci projektů prospěšných pro občany. Geoportál zpřístupňuje informace, které by jinak musel občan zjišťovat osobně na úřadě a zefektivňuje tak práci úřadu obce. Geoportál má veřejnou část pro neautentizované uživatele (viz např. <https://veikatosenice.obce.gepro.cz/#/> nebo <https://misy.gepro.cz/#/>), která prostřednictvím webového prohlížeče umožňuje zobrazování informací o území přehledně tematicky seřazených. Aplikace je dostupná v jakémkoliv zařízení včetně chytrých mobilů, umožňuje sledování polohy uživatele s automatickým posunem mapy, vyhledávání jakýchkoli parcel a adres v ČR, proklik do Nahlížení do KN, měření, snadný tisk, umístění značky a odkazu na konkrétní mapový výřez. Geoportál integruje informace o území pro občany na jedno místo, zejména práci s katastrální mapou (včetně například zobrazení hranic podle kvality) v kompozici s obecními daty. Geoportál umožňuje prezentovat občanům investiční záměry obce, zjednodušuje dohledání regulativů územního plánování pro konkrétní místo, podává informaci o poloze obecních inženýrských sítí, zobrazuje informace z pasportů obecního majetku (například o údržbě zeleně, z evidence hřbitova, stav mobilní telekomunikace, kontakty na veřejné služby a firmy). Občané mají možnost nahlásit úřadu poruchu na obecním majetku nebo prostřednictvím textového formuláře podat jinou informaci. Geoportál je dostupný kromě jiného odkazem z obecního webu a umožňuje prezentovat také turistické atraktivity pro návštěvníky obce.

**Geoportál obce Polnička**

Název obce: Polnička  
Stát: ČR  
Počet obyvatel: 833

Geoportál obce Polnička

**Geoportál Geopro**

pořizovací cena      licenční náklady

<b>Obecní katastr</b>			
Ordnatormapy, základní mapa, mapa č.p.			zdarma
Mapy katastru (vč. přeměry, výměr, BPT) a cenový napojení do Nahlížení do KN podle kvality stavební objekty KÚIAF			zdarma - včetně případného vyřazení z katastru
Práce s daty obce: katastru (včetně vyhledávání, obecními sítěmi (V, plyn, ob...))			zdarma - včetně případného vyřazení z katastru
Mapa obecních pozemků			zdarma - včetně případného vyřazení z katastru
<b>Výkresy inž. sítí</b>			
Výkresy inž. sítí - všechny sítě včetně obecních (voda, kanalizace, rozhlás, osvětlení) a související mapové podklady	6 500 Kč		26 výkresů inž. sítí (včetně mapy) v digitální formě (příloha) a data v GIS a ve vektoru (včetně mapy) na základě mapování
Územní plán	4 500 Kč	800 Kč/rok	výkresy územního plánu (včetně mapy) v digitální formě (příloha) a data v GIS a ve vektoru (včetně mapy) na základě mapování
Pasport lamp - zapojení výkresu stávajícího pasportu	1 500 Kč	Kč/rok	výkresy mapy pasportu, 24 výřezů (včetně mapy) v digitální formě (příloha) a data v GIS a ve vektoru (včetně mapy) na základě mapování
Pasport komunikací - zapojení výkresu stávajícího pasportu	1 500 Kč	Kč/rok	výkresy mapy pasportu, 24 výřezů (včetně mapy) v digitální formě (příloha) a data v GIS a ve vektoru (včetně mapy) na základě mapování
Pasport dopravního značení - zapojení výkresu stávajícího pasportu	1 500 Kč	Kč/rok	výkresy mapy pasportu
Pasport údržby - zapojení dat podle inventarizace od autority, návrh výhledů a z dalších podkladů obce	6 500 Kč	800 Kč/rok	zpracování datových evidencí pasportu, 24 výřezů (včetně mapy) v digitální formě (příloha) a data v GIS a ve vektoru (včetně mapy) na základě mapování
Pasport hlášení závad	6 500 Kč	800 Kč/rok	mapy pasportu, 24 výřezů (včetně mapy) v digitální formě (příloha) a data v GIS a ve vektoru (včetně mapy) na základě mapování
<b>Obecní majetek a evidenční systém</b>			
Licence, uložení dat na serveru			20 000 Kč/rok
Seřazení portálu, zálohování, telefonická podpora	5 800 Kč		
<b>Pořizovací cena celkem:</b>	<b>34 500 Kč</b>		0, 41408 Kč/rok (20% z 20%)
<b>Licenční náklady celkem:</b>		<b>11 800 Kč/rok</b>	0, 14722 Kč/rok (20% z 20%)
<b>Celková cena celkem:</b>			

Geoportál Geopro je moderní varianta nejpopulárnějšího GIS systému MYSY. Vybíráme je jednoduše ovládaný a interaktivní prohlížeč, dostupnost kdykoli a kdekoli, možnost prezentace map veřejnosti. Geoportál si můžete vyzkoušet například zde: <http://misy.gepro.cz/>. Pro Vaši obec již existuje základní verze Geoportálu: <http://geoportal.gepro.cz/obce/Polnička>

Další informace získáte pokud jste do Geoportálu podle konkrétního požadavku obce, například:

• pro územní pasport (včetně map) v digitální formě (příloha) a data v GIS a ve vektoru (včetně mapy) na základě mapování

• pro evidenci inženýrských sítí podle obecního majetku a cenové sítě a provozních sítí, od B. Zlámalů stavy

**Kraj Vysočina**

Kraj Vysočina, Žitkova 1882/57, Jihlava, 58601



KUJIXP1HK4HE

**PRŮVODKA ELEKTRONICKÉHO PODÁNÍ**

<b>Datum podání:</b> 07.04.2021 11:04:38	<b>EL. PODATELNA:</b> Kraj Vysočina
<b>Věc:</b> Fond Vysočiny, Program "INFORMAČNÍ A KOMUNIKAČNÍ TECHNOLOGIE 2021 - PODPROGRAM - ELEKTRONICKÉ SLUŽBY	<b>Identifikátor el. podání:</b> KUJI0C2GVKEW
<b>Poznámka:</b>	<b>Předmět:</b> Fond Vysočiny, Program "INFORMAČNÍ A KOMUNIKAČNÍ TECHNOLOGIE 2021 - PODPROGRAM - ELEKTRONICKÉ SLUŽBY VEŘEJNÉ SPRÁVY"
<b>Odesílatel:</b> Obec Polníčka, Polníčka 225, 59102 Polníčka, obec@polnicka.cz	<b>Datum doručení:</b> 07.04.2021 11:04:38
<b>ID DS odes.:</b> e67bbyy	<b>Datum stažení:</b> 07.04.2021 11:12:36
<b>Počet příloh dokumentu:</b> 3	<b>Stav el. podání:</b> Podáno
<b>Seznam el. souborů:</b> Žádost_o_poskytnutí_dotace.pdf; Příloha_č_4_podrobný_popis_projektu.pdf; příloha_č_3_položkový_rozpočet_nabídka_Geoportal_2021_04_Polnicka.pdf; příloha_č_1_Odůvodnění_specifických_kritérií.pdf	<b>Datum zpracování:</b> 07.04.2021 11:13:22
<b>Přiděleno:</b> Odbor informatiky	<b>Zpracoval:</b> Coufalová Andrea, Refo_POD.VYP
	<b>Výsledek zpracování:</b> podání přijato
	<b>Podpis:</b> Ověřeno
	<b>Ověření:</b> OK
	<b>Datum ověření:</b> 07.04.2021 11:13:22
	<b>Časové razítko:</b> Neplatný podpis
	<b>Ověření čas. r.:</b> Odvození certifikátu - nejsou dostupné informace o odvození certifikátu z doby platnosti certifikátu
<b>Datum a podpis zpracovatele:</b>	