

12

11

10

9

8

7

6

5

4

3

2

1

k.ú. Rozdrojovice

k.ú. Komín

k.ú. Kníničky

k.ú. Bystrc

Cyklostezka - úsek R1 - přehledka

Magistrát města Brna, Majetkový odbor

verze 2_přehledka, A4_Cyko_úřKur_přehledko_v1.dgn, MD MMB, 8.2.2021 Kubiček

měřítko 1:5500



Legenda:

Vlastníci pozemků:

Statutární město Brno

Předmět dispozice - pronájem/věcné břemeno:

JMK - trvalý zábor

JMK - dočasný zábor

658/135

658/251

655/46

655/6

k.ú. Rozdrojovice

655/3

hranice trvalého záboru cyklostezky

hranice dočasného záboru cyklostezky

3269

3267

3265

3263

3261

k.ú. Kníničky

655/1

655/47

1654/89

k.ú. Bystrc

655/48

1654/89

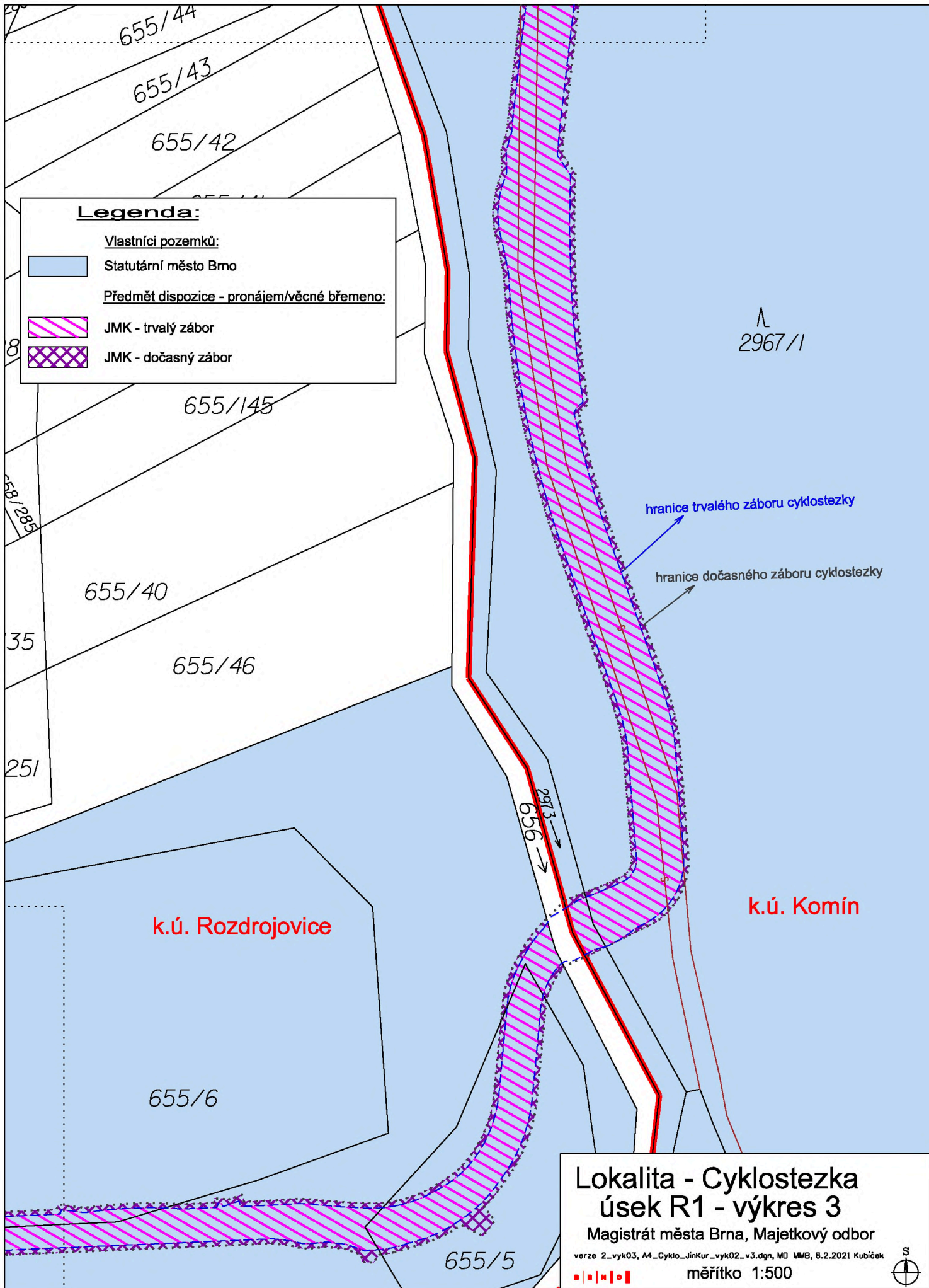
Lokalita - Cyklostezka - úsek R1 - výkres 2

Magistrát města Brna, Majetkový odbor

verze 2_vyk02, A4_Cyklo_JinKur_vyk02_v2.dgn, MO MMB, B.2.2021 Kubiček

měřítko 1:500





Legenda:

Vlastníci pozemků:

Statutární město Brno

Předmět dispozice - pronájem/věcné břemeno:

JMK - trvalý zábor

JMK - dočasný zábor

hranice trvalého záboru cyklostezky

hranice dočasného záboru cyklostezky

k.ú. Rozdrojovice

k.ú. Komín

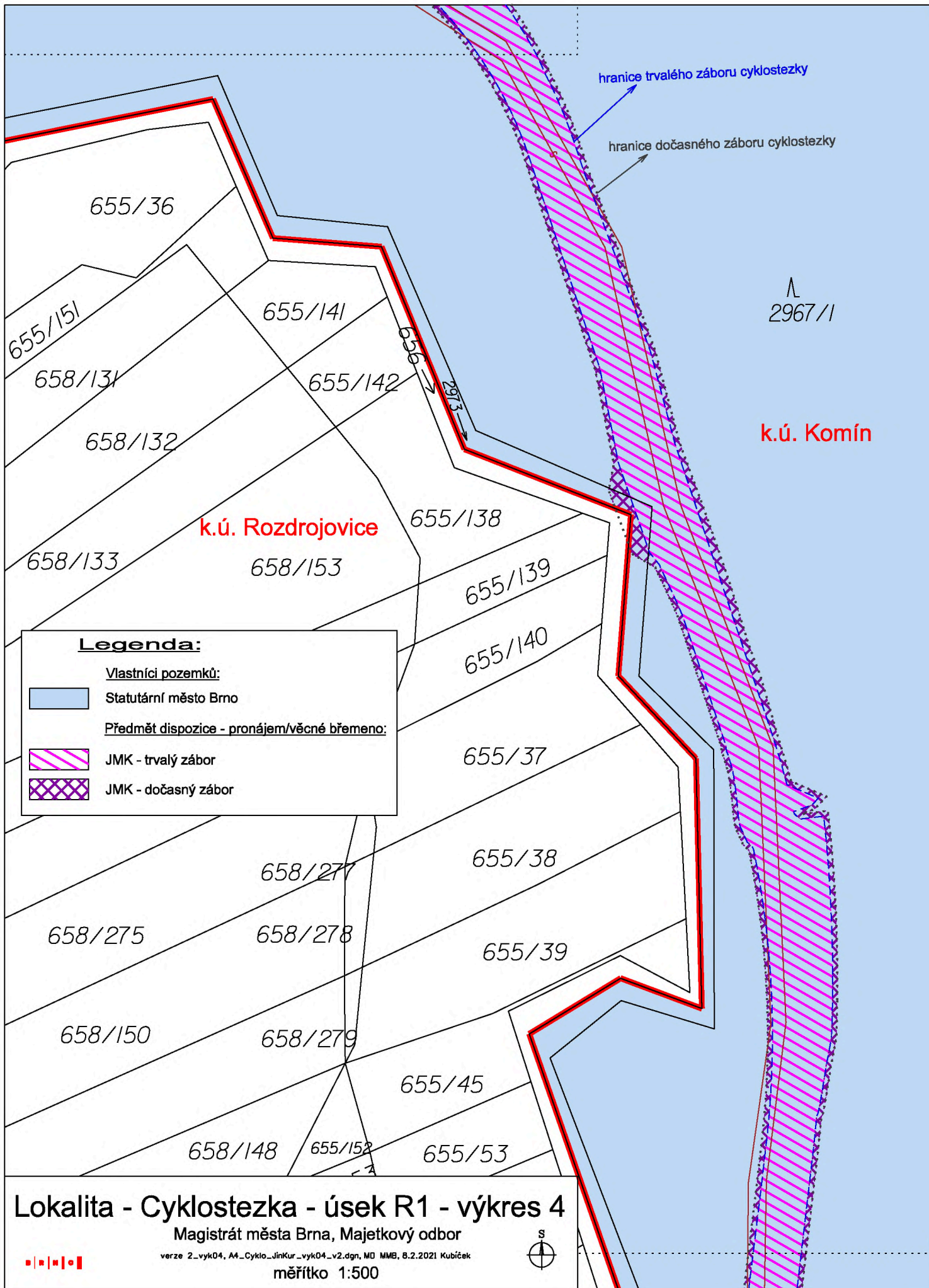
**Lokalita - Cyklostezka
úsek R1 - výkres 3**

Magistrát města Brna, Majetkový odbor

verze 2_vyk03, A4_Cyklo_úinKur_vyk02_v3.dgn, MD MMB, 8.2.2021 Kubiček

měřítko 1:500





Lokalita - Cyklostezka - úsek R1 - výkres 5

Magistrát města Brna, Majetkový odbor

verze 2_vyk05, A4_Cyklo...jinKur...vyk05_v2.dgn, M0 MMB, 8.2.2021 Kubiček

měřítko 1:500



Legenda:

Vlastníci pozemků:

 Statutární město Brno

Předmět dispozice - pronájem/věcné břemeno:

 JMK - trvalý zábor

 JMK - dočasný zábor

Λ
2967/1

hranice trvalého záboru cyklostezky

hranice dočasného záboru cyklostezky

656 →
655/29

655/30

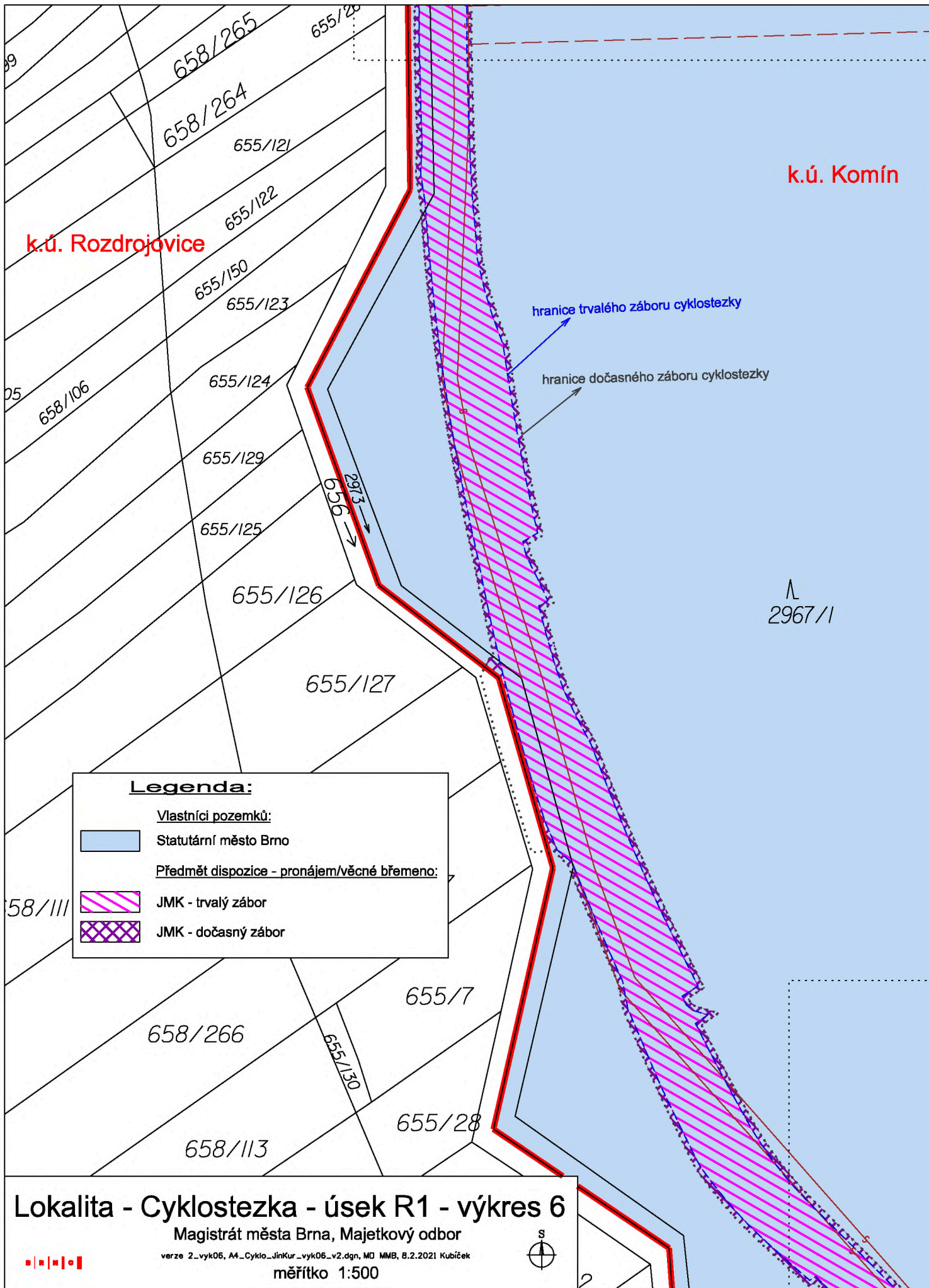
k.ú. Rozdrojovice

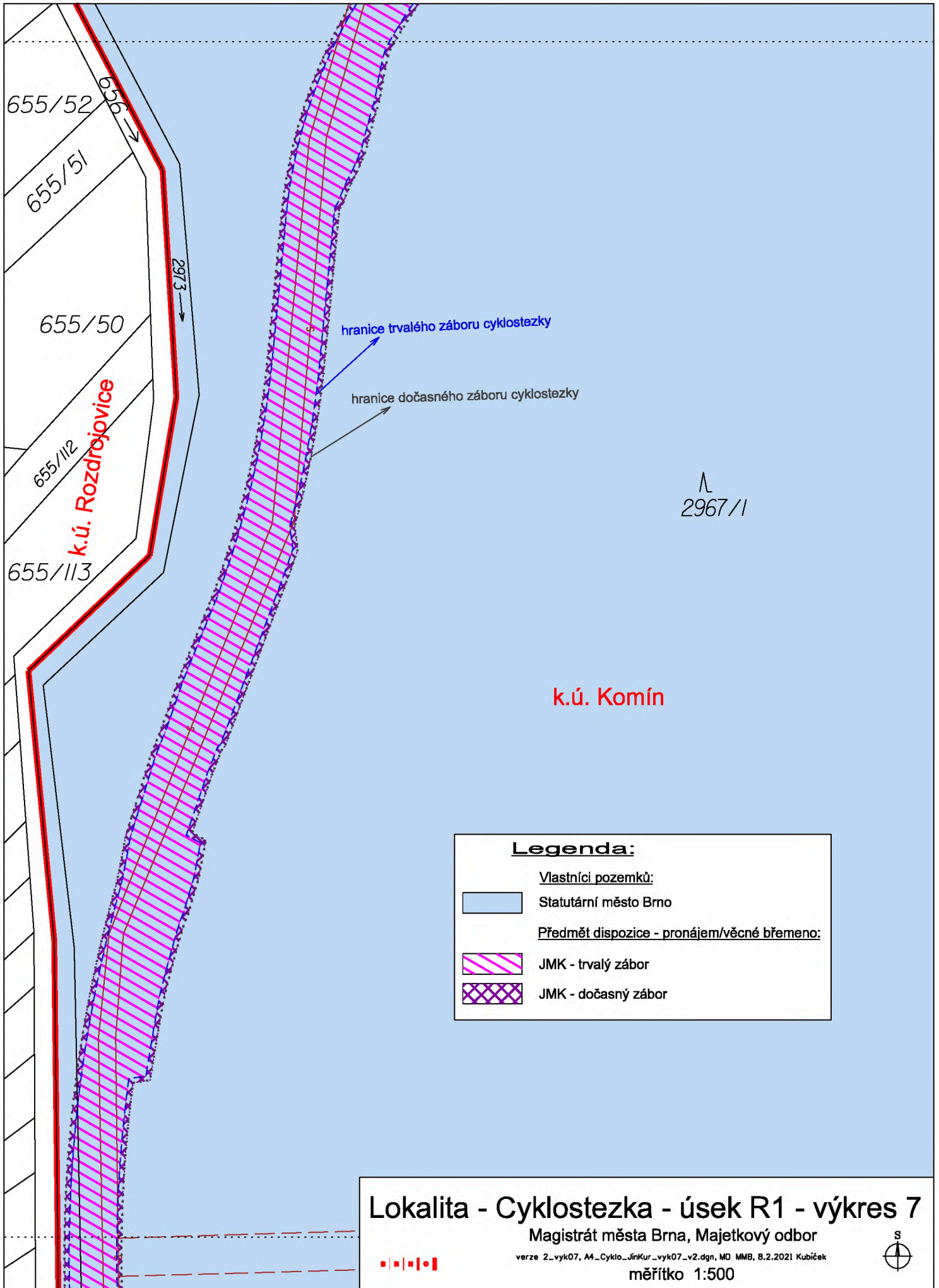
655/31

k.ú. Komín

658/269

655/32





655/52

655/51

655/50

655/112

655/113

k.ú. Rozdrojovice

2973

hranice trvalého záboru cyklostezky

hranice dočasného záboru cyklostezky

Λ
2967/1

k.ú. Komín

Legenda:

Vlastníci pozemků:

 Statutární město Brno

Předmět dispozice - pronájem/věcné břemeno:

 JMK - trvalý zábor

 JMK - dočasný zábor

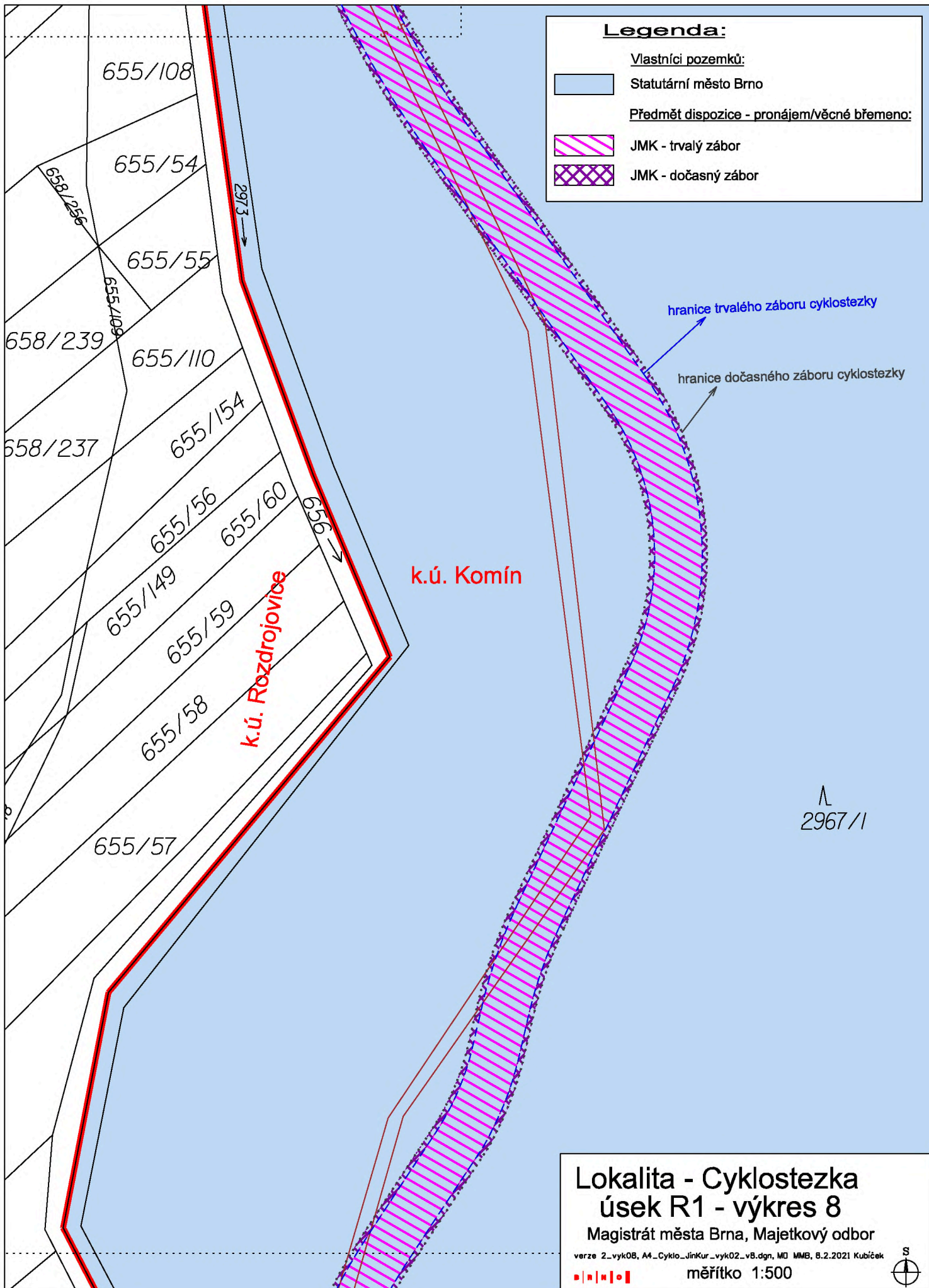
Lokalita - Cyklostezka - úsek R1 - výkres 7

Magistrát města Brna, Majetkový odbor

verze 2_vyk07, A4_Cyklo_JinKur_vyk07_v2.dgn, MD MMB, 8.2.2021 Kubiček

měřítko 1:500





**Lokalita - Cyklostezka
 úsek R1 - výkres 8**
 Magistrát města Brna, Majetkový odbor
 verze 2_vyk08, A4_Cyklo_úinKur_vyk02_v8.dgn, MD MMB, 8.2.2021 Kubiček
 měřítko 1:500



Lokalita - Cyklostezka - úsek R1 - výkres 9

Magistrát města Brna, Majetkový odbor


verze 2_vyk09, A4_Cyklo_JinKur_vyk09_v2.dgn, MD MMB, 8.2.2021 Kubiček

měřítko 1:500



Legenda:

Vlastníci pozemků:

 Statutární město Brno

Předmět dispozice - pronájem/věcné břemeno:

 JMK - trvalý zábor

 JMK - dočasný zábor

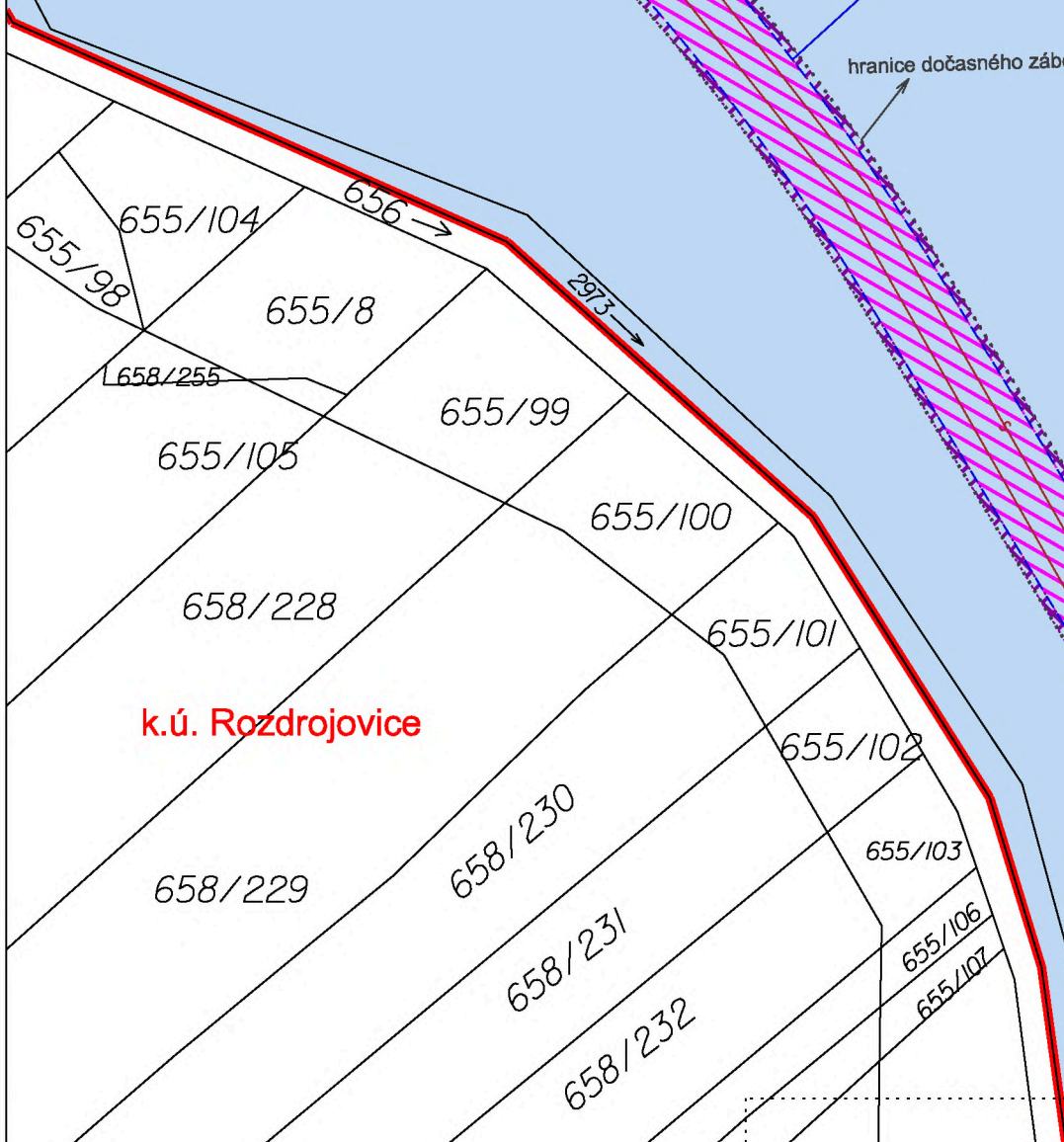
Λ
2967/1

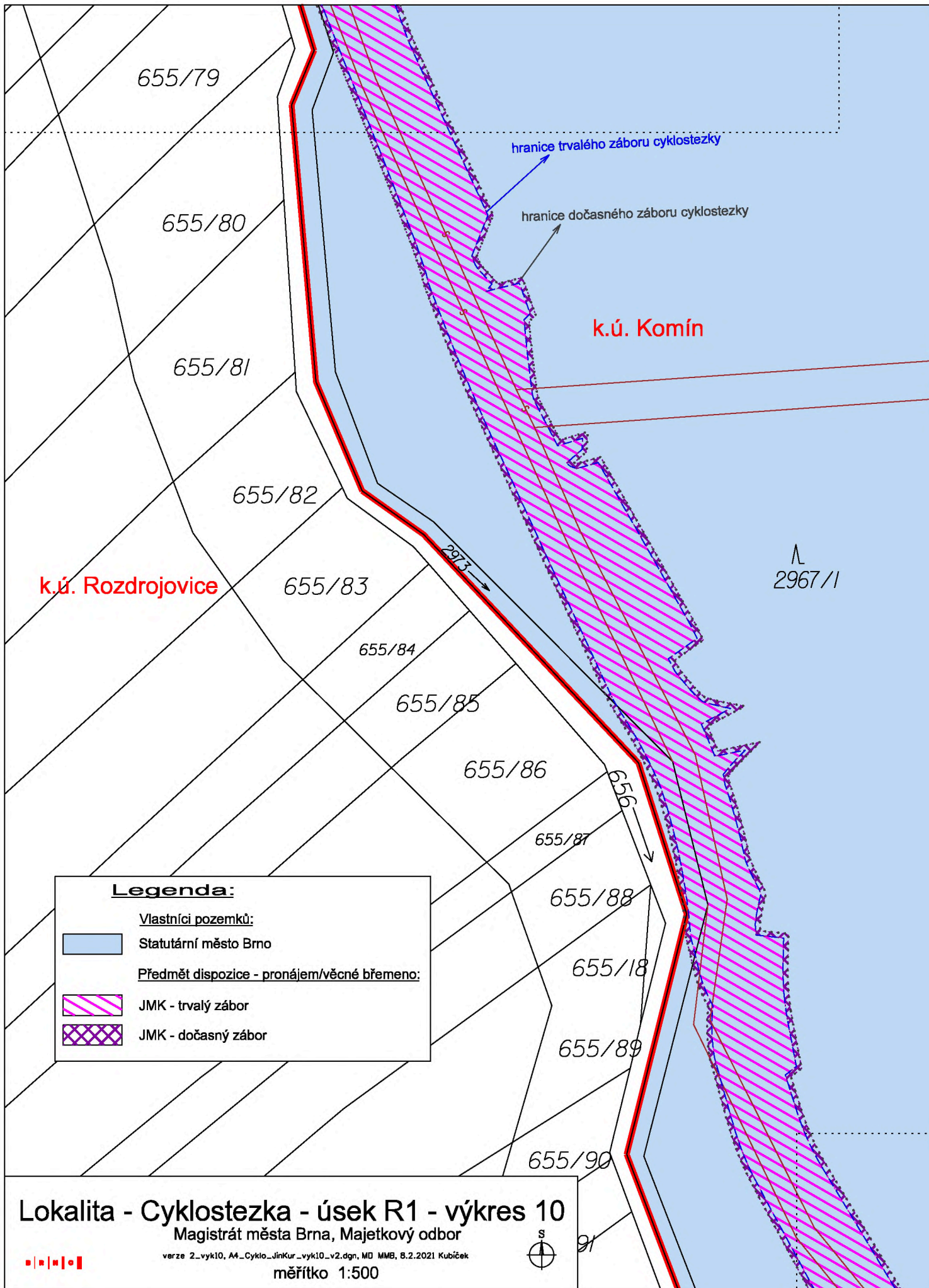
hranice trvalého záboru cyklostezky

hranice dočasného záboru cyklostezky

k.ú. Komín

k.ú. Rozdrojovice





655/79

655/80

655/81

655/82

655/83

655/84

655/85

655/86

655/87

655/88

655/89

655/90

k.ú. Rozdrojovice

k.ú. Komín

2967/1

hranice trvalého záboru cyklostezky

hranice dočasného záboru cyklostezky

Legenda:

Vlastníci pozemků:

Statutární město Brno

Předmět dispozice - pronájem/věcné břemeno:

JMK - trvalý zábor

JMK - dočasný zábor

Lokalita - Cyklostezka - úsek R1 - výkres 10

Magistrát města Brna, Majetkový odbor

verze 2_vyk10, A4_Cyklo_jinKur_vyk10_v2.dgn, MD MMB, 8.2.2021 Kubiček

měřítko 1:500

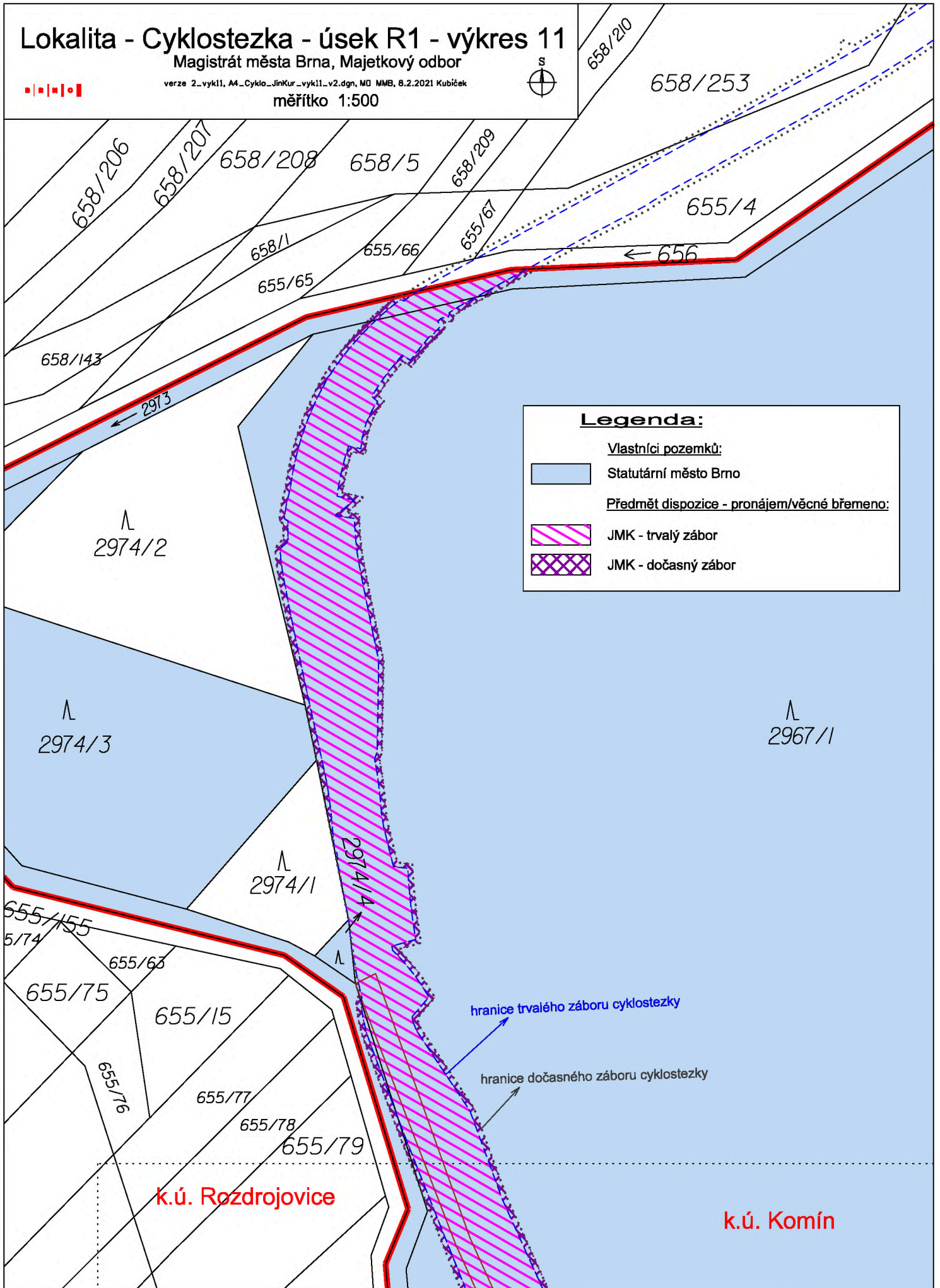


Lokalita - Cyklostezka - úsek R1 - výkres 11

Magistrát města Brna, Majetkový odbor

verze 2_vyk11, A4_Cyklo...JinKur...vyk11_v2.dgn, MO MMB, 8.2.2021 Kubiček

měřítko 1:500



Lokalita - Cyklostezka - úsek R1 - výkres 12

Magistrát města Brno, Majetkový odbor

verze 2_vyk12, A4_Cyklo...jinKur...vyk12_v2.dgn, MD MMB, 8.2.2021 Kubiček

měřítko 1:500




Legenda:

Vlastníci pozemků:

 Statutární město Brno

Předmět dispozice - pronájem/věcné břemeno:

 JMK - trvalý zábor

 JMK - dočasný zábor

