

Příloha č. 1 – Soupis nemovitého majetku a snímek katastrální mapy

Veřejné sportoviště pro lední sporty v ul. Tyršova, Jihlava

Seznam pozemků

<i>Inventární číslo</i>	<i>Parcelní číslo</i>	<i>Druh pozemku</i>
203101	3230/10	zastavěná plocha a nádvoří
203104	3230/14***	zastavěná plocha a nádvoří
217261	3230/17****	ostatní plocha

*** pouze část:

1. NP o celkové podlahové ploše 1.864,48 m²

1. PP o celkové podlahové ploše 75,93 m²

(dle přesné specifikace v čl. II. odst. 1 smlouvy a dle zákresu)

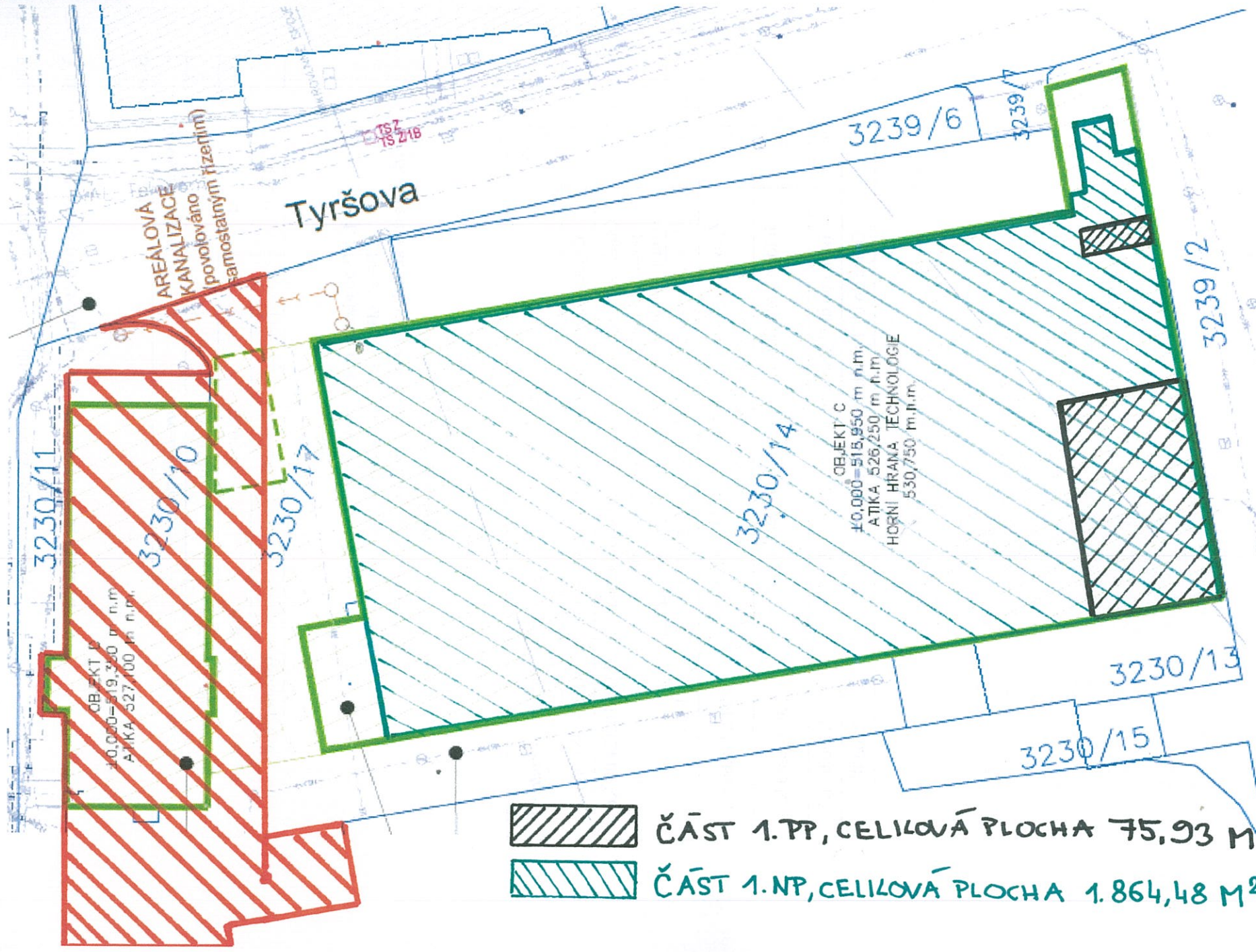
**** pouze část o výměře 350 m²



(dle zákresu)

Seznam staveb

<i>Inventární číslo</i>	<i>Název</i>	<i>Pořizovací hodnota</i>
202560	Objekt fitness centra na pozemku p. č. 3230/10	33.016.683,00 Kč
217189	Objekt zimního stadionu – vedlejší ledová plocha a podzemní parkoviště na pozemku p. č. 3230/14 (pouze část specifikována v čl. II. odst. 1 smlouvy)	147.010.324,00 Kč
216902	Vrtaná studna na pozemku p.č. 3230/14	125.000,00 Kč
217190	Zpevněná plocha na pozemku p. č. 3230/17 (pouze část o výměře 350 m ²)	942.745,00 Kč
217193	Informační LED diodový panel na pozemku p. č. 3230/17	330.000,00 Kč
217194	Brána do ul. Tyršova na pozemku p. č. 3230/17	71.300,00 Kč
217195	Brána do ul. Tolstého na pozemku p. č. 3230/17	71.563,00 Kč

PŘÍLOHA č.1



-  ČÁST 1.PP, CELKOVÁ PLOCHA 75,93 M²
-  ČÁST 1.NP, CELKOVÁ PLOCHA 1.864,48 M²